

**АДМИНИСТРАЦИЯ МУНИЦИПАЛЬНОГО ОБРАЗОВАНИЯ
ВЯЗНИКОВСКИЙ РАЙОН
ВЛАДИМИРСКОЙ ОБЛАСТИ**

П О С Т А Н О В Л Е Н И Е

16.02.2016

№ 122

*Об утверждении схемы размещения
рекламных конструкций на территории
Вязниковского района*

В соответствии со статьей 19 Федерального закона от 13.03.2006 № 38-ФЗ «О рекламе», статьей 35 Устава муниципального образования Вязниковский район Владимирской области, **п о с т а н о в л я ю**:





1. Утвердить схему размещения рекламных конструкций на территории Вязниковского района согласно приложению.
2. Контроль за исполнением настоящего постановления возложить на заместителя главы администрации района по вопросам жизнеобеспечения и строительства.
3. Постановление вступает в силу со дня его официального опубликования.











Глава местной администрации









И.В. Зинин









Приложение
к постановлению администрации района
от 16.02.2016 № 122

Схема размещения рекламных конструкций
на территории Вязниковского района






№ п/п	Описание местоположения места размещения рекламной конструкции	Тип рекламной конструкции	Вид рекламной конструкции	Площадь информационных полей рекламной конструкции	Технические характеристики рекламной конструкции	Примечания
1	2	3	4	5	6	7
Муниципальное образование «Город Вязники»						
1	Автодорога М-7 «Волга», 294 км с правой стороны, здание бывшего поста ГАИ (северный фасад)	Реклама на наружных стенах	Настенное панно	6.85 x 2.55 м ²		Приложение № 2 к схеме, стр. 2 (муниципальная собственность)
2	Автодорога М-7 «Волга», 294 км с правой стороны, здание бывшего поста ГАИ (восточный фасад)	Реклама на наружных стенах	Настенное панно	5.6 x 2.55 м ²		Приложение № 2 к схеме, стр. 2 (муниципальная собственность)
3	Автодорога М-7 «Волга», 294 км с правой стороны, здание бывшего поста ГАИ (западный фасад)	Реклама на наружных стенах	Настенное панно	2.55 x 2.55 м ²		Приложение № 2 к схеме, стр. 2 (муниципальная собственность)
4	Город Вязники, 94 м на запад от д. 60 по ул. Ленина	Отдельно стоящая рекламная конструкция	1 щит 6x3 м (щит с 2 стационарными поверхностями с внешним подсветом или без подсвета)	2*18 м ² 	Согласно приложению № 1 к схеме	Приложение № 2 к схеме, стр. 3
5	Город Вязники, ул. Ленина, с северной стороны д. 55 (автовокзал)	Отдельно стоящая рекламная конструкция	3 щита 6x3 м (щит со стационарной поверхностью с внешним подсветом или без подсвета)	3*18 м ² 	По индивид. проекту	Приложение № 2 к схеме, стр. 3
6	Город Вязники, ул. Ленина, вблизи д. 42	Отдельно стоящая рекламная конструкция	Щит 6x3 м (щит с 2 стационарными поверхностями с внешним подсветом или без подсвета)	2 x 18 м ² 	Согласно приложению № 1 к схеме	Приложение № 2 к схеме, стр. 4
7	Город Вязники, в северном направлении от	Отдельно стоящая рекламная конструкция	Щит 6x3 м (щит с 2 стационарными поверхностями с	2 x 18 м ² 	..	Приложение № 2 к схеме,
1	2	3	4	5	6	7

	АЗС «Лукойл»	конструкция	внешним подсветом или без подсвета)			стр. 4
8	Город Вязники, ул. Удобная, вблизи д. 4	Отдельно стоящая рекламная конструкция	Щит 6х3 м (щит с 2 стационарными поверхностями с внешним подсветом или без подсвета)	2 x 18 м ² 	—..—	Приложение № 2 к схеме, стр. 4
9	Город Вязники, ул. Удобная, около д. 4	Отдельно стоящая рекламная конструкция	Щит 6х3 м (щит с 2 стационарными поверхностями с внешним подсветом или без подсвета)	2 x 18 м ² 	—..—	Приложение № 2 к схеме, стр. 4
10	Город Вязники, ул. Ленина, с южной стороны д. 28	Отдельно стоящая рекламная конструкция	Щит 6х3 м (щит с 2 стационарными поверхностями с внешним подсветом или без подсвета)	2 x 18 м ² 	—..—	Приложение № 2 к схеме, стр. 5
11	Город Вязники, ул. Ленина, около д. 10	Отдельно стоящая рекламная конструкция	Щит 6х3 м (щит с 2 стационарными поверхностями с внешним подсветом или без подсвета)	2 x 18 м ² 	—..—	Приложение № 2 к схеме, стр. 6
12	Город Вязники, ул. Ленина, напротив д. 9	Отдельно стоящая рекламная конструкция	Щит 6х3 м (щит с 2 стационарными поверхностями с внешним подсветом или без подсвета)	2 x 18 м ² 	—..—	Приложение № 2 к схеме, стр. 6
13	Город Вязники, ул. Большая Московская, с южной стороны д. 16	Отдельно стоящая рекламная конструкция	Щит 6х3 м (щит с 2 стационарными поверхностями с внешним подсветом или без подсвета)	2 x 18 м ² 	—..—	Приложение № 2 к схеме, стр. 7
14	Город Вязники, ул. Большая Московская, около д. 36	Отдельно стоящая рекламная конструкция	Щит 6х3 м (щит с 2 стационарными поверхностями с внешним подсветом или без подсвета)	2 x 18 м ² 	—..—	Приложение № 2 к схеме, стр. 7
15	Город Вязники, ул. Большая Московская, около д. 56	Отдельно стоящая рекламная конструкция	Щит 6х3 м (щит с 2 стационарными поверхностями с внешним подсветом или без подсвета)	2 x 18 м ² 	—..—	Приложение 2 к схеме стр. 7
16	Город Вязники, ул. Горького, около д. 25	Отдельно стоящая рекламная конструкция	Щит 6х3 м (щит с 2 стационарными поверхностями с внешним подсветом или без подсвета)	2 x 18 м ² 	—..—	Приложение № 2 к схеме, стр. 9
17	Город Вязники, ул. Горького, около д. 47	Отдельно стоящая рекламная конструкция	Щит 6х3 м (щит с 2 стационарными поверхностями с внешним подсветом или без подсвета)	2 x 18 м ² 	—..—	Приложение № 2 к схеме стр. 9
1	2	3	4	5	6	7



		ция	м или без подсвета)			
18	Город Вязники, ул. Горького, около д. 73	Отдельно стоящая рекламная конструк- ция	Щит 6х3 м (щит с 2 стационарными поверхностями с внешним подсветом или без подсвета)	2 x18 м ² 	—..—	Приложение № 2 к схеме стр. 10
19	Город Вязники, ул. Горького, напротив д. 81	Отдельно стоящая рекламная конструк- ция	Щит 6х3 м (щит с 2 стационарными поверхностями с внешним подсветом или без подсвета)	2 x18 м ² 	—..—	Приложение № 2 к схеме, стр. 10
20	Город Вязники, ул. Горького, около д. 95	Отдельно стоящая рекламная конструк- ция	Щит 6х3 м (щит с 2 стационарными поверхностями с внешним подсветом или без подсвета)	2 x18 м ² 	—..—	Приложение № 2 к схеме, стр. 10
21	Город Вязники, ул. Горького, напротив д. 109	Отдельно стоящая рекламная конструк- ция	Щит 6х3 м (щит с 2 стационарными поверхностями с внешним подсветом или без подсвета)	2 x18 м ² 	—..—	Приложение № 2 к схеме, стр. 10
22	Город Вязники, ул. Горького, напротив д. 117	Отдельно стоящая рекламная конструк- ция	Щит 6х3 м (щит с 2 стационарными поверхностями с внешним подсветом или без подсвета)	2 x18 м ² 	—..—	Приложение № 2 к схеме, стр. 10
23	Город Вязники, микрорайон Нововязники, с правой стороны автодороги М-7 «Волга-1», 301 км, напротив АЗС «Газпромнефть»	Отдельно стоящая рекламная конструк- ция	Щит 6х3 м (щит с 2 стационарными поверхностями с внешним подсветом или без подсвета)	2 x18м ² 	—..—	Приложение № 2 к схеме, стр. 12
24	Город Вязники, микрорайон Нововязники, ул. Механизаторов, примерно в 35 м по направлению на юго-восток от проходной ОАО «Вязниковская текстильно- галантерейная фабрика»	Отдельно стоящая рекламная конструк- ция	Щит 3 x 1.5 м (щит со стационарной поверхностью с внешним подсветом или без подсвета)	4.5 м ² 	По инд. проект	Приложение № 2 к схеме, стр.16
25	Город Вязники, ул. Ленина, с северной стороны	Отдельно стоящая рекламная	Щит 6х3 м (щит с 2 стационарными поверхностями с	2 x18м ² 	Согласно приложению	Приложение № 2 к схеме,
1	2	3	4	5	6	7





	д. 53а	конструк- ция	внешним подсветом или без подсвета)		№ 1 к схеме	стр. 3
26	Город Вязники, ул. Ленина, с южной стороны д. 30	Отдельно стоящая рекламная конструк- ция	Щит 6х3 м (щит с 2 стационарными поверхностями с внешним подсветом или без подсвета)	2 x18 м ² 	—·—	Приложение № 2 к схеме, стр. 5
27	Город Вязники, ул. Ленина, напротив д. 28 по истечении срока действия договора подлежит демонтажу	Отдельно стоящая рекламная конструк- ция	Щит 6х3 м (щит с 2 стационарными поверхностями с внешним подсветом или без подсвета)	2 x18 м ² 	—·—	Приложение № 2 к схеме, стр. 5
27а	Город Вязники, ул. Ленина, 26	Стелла	12 щитов 5х2 м (щит со стационарной поверхностью с внешним подсветом или без подсвета)	12х10 м ² 	По инд. проект	Приложение № 2 к схеме, стр. 5 (земельный участок в собствен- ности)
28	Город Вязники, ул. Ленина, напротив д. 22 по истечении срока действия договора подлежит демонтажу	Отдельно стоящая рекламная конструк- ция	Щит 6х3 м (щит с 2 стационарными поверхностями с внешним подсветом или без подсвета)	2 x18 м ² 	—·—	Приложение № 2 к схеме, стр. 5
29	Город Вязники, ул. Горького, около д. 33	Отдельно стоящая рекламная конструк- ция	Щит 6х3 м (щит с 2 стационарными поверхностями с внешним подсветом или без подсвета)	2 x18 м ² 	—·—	Приложение № 2 к схеме, стр. 9
30	Город Вязники, ул. Горького, напротив д. 100 (рядом с павильоном)	Отдельно стоящая рекламная конструк- ция	Щит 6х3 м (щит с 2 стационарными поверхностями с внешним подсветом или без подсвета)	2 x18 м ² 	—·—	Приложение № 2 к схеме, стр. 11
31	Город Вязники, ул. 8-е Марта, с левой стороны при съезде с трассы М-7	Отдельно стоящая рекламная конструк- ция	2 щита 6х3 м (2*18 м ²) 			Приложение № 2 к схеме, стр. 13
1	2	3	4	5-6		7

32	Город Вязники, ул. Вокзальная, км 0+900 слева автодороги Подъезд к ж/д вокзалу ст. Вязники	Отдельно стоящая рекламная конструк- ция	Щит 6x3 м (2 x18 м ²)	<p>Монтаж конструкций выполняется после согласования места размещения рекламных конструкций с владельцами инженерных коммуникаций и при наличии согласия собственника (и правообладателя) земельного участка в письменной форме, в том числе в границах полос отвода и придорожных полос автомобильных дорог общего пользования федерального значения.</p> <p>При индивидуальном проектировании рекламной конструкции следует руководствоваться ГОСТ Р 52044-2003 «Наружная реклама на автомобильных дорогах и территориях городских и сельских поселений»</p>	Приложение № 2 к схеме, стр. 12, в соответствии с ТУ ГБУ «Владупра- дор» (письмо от 29.08.2014 № 04-3217)
33	Город Вязники, ул. Вокзальная, км 0+900 справа автодороги Подъезд к ж/д вокзалу ст. Вязники	Отдельно стоящая рекламная конструк- ция	Щит 6x3 м (2 x18 м ²) —		Приложение № 2 к схеме, стр. 12, в соответствии с ТУ ГБУ «Владупра- дор» (письмо от 29.08.2014 № 04-3221)
34	Город Вязники, ул. Вокзальная, км 1+200 слева автодороги Подъезд к ж/д вокзалу ст. Вязники	Отдельно стоящая рекламная конструк- ция	Щит 6x3 м (2 x18 м ²) —		Приложение № 2 к схеме, стр. 12, в соответствии с ТУ ГБУ «Владупра- дор» (письмо от 29.08.2014 № 04-3219)
35	Город Вязники, ул. Вокзальная, км 1+200 справа автодороги Подъезд к ж/д вокзалу ст. Вязники	Отдельно стоящая рекламная конструк- ция	Щит 6x3 м (2 x18 м ²) —		Приложение № 2 к схеме, стр. 12, в соответствии с ТУ ГБУ «Владупра- дор» (письмо от 29.08.2014 № 04-3219)
36	Город Вязники, ул. Вокзальная, км 1+350 справа автодороги Подъезд к ж/д вокзалу ст. Вязники	Отдельно стоящая рекламная конструк- ция	Щит 6x3 м (2 x18 м ²) —		Приложение № 2 к схеме, стр. 12, в соответствии с ТУ ГБУ «Владупра- дор» (письмо от 29.08.2014 № 04-3220)
1	2	3	4	5-6	7

37	Город Вязники, напротив деревни Болымотиха (автодорога М-7)	Отдельно стоящая рекламная конструкция	Щит 6х3 м (2 x18 м ²) 		Приложение № 2 к схеме, стр. 14 (за пределами полосы отвода)
38, 39	Город Вязники, ул. Горького, четная сторона улицы	Отдельно стоящая рекламная конструкция	Щит 6х3 м (2 x18 м ²) 		Приложение № 2 к схеме, стр. 10
40	Трасса М-7 с правой стороны перед въездом в г. Вязники (со стороны г. Владимир)	Отдельно стоящая рекламная конструкция	Щит 6х3 м (2 x18 м ²) 		Приложение № 2 к схеме, стр.13 (за пределами полосы отвода)
41	Трасса М-7 с левой стороны, в районе пересечения ул. Железнодорожная и ул.Удобная, г. Вязники, в 3 м за полосой отвода	Отдельно стоящая рекламная конструкция	Щит 6х3 м (2 x18 м ²) 		Приложение № 2 к схеме, стр. 8
42	Город Вязники, ул. Ленина, напротив д. 13	Отдельно стоящая рекламная конструкция	Щит 6х3 м (2 x18 м ²)		Приложение № 2 к схеме, стр. 6
43	Город Вязники, ул. Горького, напротив д. 102	Отдельно стоящая рекламная конструкция	Щит 6х3 м (3 x18 м ²)		Приложение № 2 к схеме, стр. 11
44	Трасса М-7 в г. Вязники (в районе микрорайонов Дечинский, Ефимьево), справа	Отдельно стоящая рекламная конструкция	Щит 6х3 м (2 x18 м ²) 		Приложение № 2 к схеме, стр.15 (за пределами полосы отвода)
45 1	Трасса М-7 в г. Вязники (в 2	Отдельно стоящая 3	Щит 6х3 м 4		5-6

	районе микрорайонов Дечинский, Ефимьево), слева	рекламная конструкция	(2 x18 м ²) —			ние № 2 к схеме, стр.15 (за пределами полосы отвода)
46	Город Вязники, ул. Ленина, д. 41	Отдельно стоящая рекламная конструкция	9 поверхностей 6x3 м (щит со стационарной поверхностью с внешним подсветом или без подсвета)	9 x18 м ² —	Приложение № 1 к схеме	Приложение № 2 к схеме, стр.4 (земельный участок в долгосрочной аренде)
47	Город Вязники, ул. Ленина, д. 51 (территория АЗС «Башкирнефть»)	Отдельно стоящая рекламная конструкция	Щит 6x3 м (щит с 2 стационарными поверхностями с внешним подсветом или без подсвета)	2 x18 м ² —	—..—	Приложение № 2 к схеме, стр.4 (земельный участок в частной собственности)
48	Город Вязники, ул. Большая Московская, д. 4	Отдельно стоящая рекламная конструкция	Щит 6x3 м (щит с 2 стационарными поверхностями с внешним подсветом или без подсвета)	2 x18 м ² —	—..—	Приложение № 2 к схеме, стр.7 (земельный участок в частной собственности)
49	Город Вязники, ул. Советская, д 34/9	Отдельно стоящая рекламная конструкция	3 щита 1,8x1,2 м (щит со стационарной поверхностью с внешним подсветом или без подсвета)	3 x2,16 м ² —	по индивид. проекту	Приложение № 2 к схеме, стр. 17 (земельный участок в частной собственности)
50	Город Вязники, ул. Вокзальная, д. 24	Отдельно стоящая рекламная конструкция	2 щита 8x2,2 м (щит со стационарной поверхностью с внешним подсветом или без подсвета)	2 x 17.6 м ² —	по индивид. проекту	Приложение № 2 к схеме, стр.18 (земельный участок в общей долевой собственности)
1	2	3	4	5	6	7
51	Город Вязники,	Отдельно	Щит 6x3 м (щит с 2			Приложение

	ул. Ефимьево, д. 15	стоящая рекламная конструк- ция	стационарными поверхностями с внешним подсветом или без подсвета)	2 x18 м ² 	Приложение № 1 к схеме	№ 2 к схеме, стр.15 (земельный участок в частной собствен- ности)
52	Вязниковский район, деревня Чудиново, ул. Шоссейная, д. 103	Отдельно стоящая рекламная конструк- ция	Щит 12x4 м (щит с 2 стационарными поверхностями с внешним подсветом или без подсвета)	2 x48 м ² 	по индивид. проекту	Приложение № 2 к схеме, стр. 20 (земельный участок в частной собствен- ности)
53	Вязниковский район, деревня Илевники, д. 12	Отдельно стоящая рекламная конструк- ция	Щит 6x3 м (щит с 2 стационарными поверхностями с внешним подсветом или без подсвета)	2 x18 м ² 	Приложение № 1 к схеме	Приложение № 2 к схеме, стр. 22 (земельный участок в частной собствен- ности)
54	Город Вязники, ул. Железно- дорожная, д. 8	Отдельно стоящая рекламная конструк- ция	Щит 3,65x2,4 м (щит с 2 стационарными поверхностями с внешним подсветом или без подсвета)	2 x 8,76 м ² 	по индивид. проекту	Приложение № 2 к схеме, стр.8 (земельный участок в долгосроч- ной аренде)
55	Город Вязники, около «ОСВАР», южная часть производственной зоны (кн 33:21:020110:5)	Стелла	Щит 4x12 м (щит с 2 стационарными поверхностями с внешним подсветом или без подсвета)	2 x48 м ² 	по индивид. проекту	Приложение № 2 к схеме, стр.19 (земельный участок в долгосроч- ной аренде)
56	Город Вязники, ул. Ленина, д. 45	Стелла	12щитов 5x2 м (щит со стационарной поверхностью с внешним подсветом или без подсвета)	12x10 м ² 	по индивид. проекту	Приложение № 2 к схеме, стр. 4 (земельный участок в частной собствен- ности)
57	Город Вязники,	Стелла	12щитов 5x2 м	12x10 м ²		Приложе-
1	2	3	4	5	6	7

	ул. Заготзерно, 7		(щит со стационарной поверхностью с внешним подсветом или без подсвета)		по индивид. проекту	ние № 2 к схеме, стр. 4 (земельный участок в частной собственности)
58	Город Вязники, южная часть производственной зоны «ОСВАР»	Отдельно стоящая рекламная конструкция	Щит 6х1м (щит со стационарной поверхностью с внешним подсветом или без подсвета)	1х6 м ² 	по индивид. проекту	Приложение № 2 к схеме, стр. 19 (земельный участок в долгосрочной аренде)
59	Вязниковский район, деревня Коурково, ул. Шоссейная, 44 (на территории «Спарты»)	Отдельно стоящая рекламная конструкция	Щит 6х3 м (щит с 2 стационарными поверхностями с внешним подсветом или без подсвета)	2 x18 м ² 	Приложение № 1 к схеме	Приложение № 2 к схеме, стр.21 (земельный участок в долгосрочной аренде)
60	Вязниковский район, деревня Коурково, 287 км а/д Москва – Н.Новгород (автоцентр «ОСВАР»)	Стелла	Щит 4х12 м (щит с 2 стационарными поверхностями с внешним подсветом или без подсвета)	2 x48 м ² 	по индивид. проекту	Приложение № 2 к схеме, стр.21 (земельный участок в собственности)
61	Город Вязники, ул. Ленина, д. 47а	Отдельно стоящая рекламная конструкция	Щит 6х3 м (щит со стационарной поверхностью с внешним подсветом или без подсвета)	1х18 м ²	по индивид. проекту	Приложение № 2 к схеме, стр. 4 (земельный участок в аренде)
62	Город Вязники, ул. Ленина, у д. 47а	Отдельно стоящая рекламная конструкция	Щит 6х3 м (щит со стационарной поверхностью с внешним подсветом или без подсвета)	1х18 м ²	по индивид. проекту	Приложение № 2 к схеме, стр.4
63	Город Вязники, ул. Железнодорожная, д. 9а («Выбор-С»)	Отдельно стоящая рекламная конструкция	Щит 6х3 м (щит с 2 стационарными поверхностями с внешним подсветом или без подсвета)	2 x18 м ² 	Приложение № 1 к схеме	Приложение № 2 к схеме, стр.8 (земельный участок в долгосрочной аренде)
1	2	3	4	5	6	7
64	Город Вязники,	Отдельно	Щит 6х3 м (щит со			Приложение

	ул. Удобная, 1 (прежний адрес: ул. Ленина, 47 в)	стоящая рекламная конструк- ция	стационарной поверхностью с внешним подсветом или без подсвета)	1x18 м ²	по индивид. проекту	№ 2 к схеме, стр. 4 (земельный участок в частной собствен- ности)
Муниципальное образование поселок Мстера						
65	Поселок Мстера, в районе пересечений ул. Советская и пер. 3-й Советский	Отдельно стоящая рекламная конструк- ция	Щит 1,8x1,2 м (щит с 2 стационарными поверхностями с внешним подсветом или без подсвета)	2 x2,16м ² —	Приложение № 1 к схеме	Приложе- ние № 3 к схеме, стр.23
66	Станция Мстера, в районе пересечений ул. Шоссейная и ул. Мира (км 67+685 (слева) а/д Ковров-Красная Грива-Сельцо- Мстера-ст. Мстера-«Волга»)	Отдельно стоящая рекламная конструк- ция	Щит 6x3 м (щит с 2 стационарными поверхностями с внешним подсветом или без подсвета)	2 x18 м ² —	Приложение № 1 к схеме	Приложе- ние № 3 к схеме, стр. 24 ,в соответст- вии с ТУ ГБУ «Владупра- дор» (письмо от 21.05.2015 № 04-1771)
Муниципальное образование «поселок Никологоры»						
67	Перед въездом в поселок Никологоры, с северной стороны зу с кн 33:08:170103:85 (км 10+435 (справа) а/д ст. Сеньково- Никологоры- Степанцево- Симонцево)	Отдельно стоящая рекламная конструк- ция	Щит 6x3 м (щит с 2 стационарными поверхностями с внешним подсветом или без подсвета)	2 x18 м ² —	Приложение № 1 к схеме	Приложе- ние № 3 к схеме, стр. 28 ,в соответст- вии с ТУ ГБУ «Владупра- дор» (письмо от 21.05.2015 № 04-1774)
68	Поселок Никологоры, ул. 1-я Пролетарская, в 60 м от д. 51 по направлению на юго-запад	Отдельно стоящая рекламная конструк- ция	Щит 6x3 м (щит с 2 стационарными поверхностями с внешним подсветом или без подсвета)	2 x18 м ² —	Приложение № 1 к схеме	Приложе- ние № 3 к схеме, стр.26
1	2	3	4	5	6	7
69	Поселок	Отдельно	Щит 6x3 м (щит с 2			Приложе-

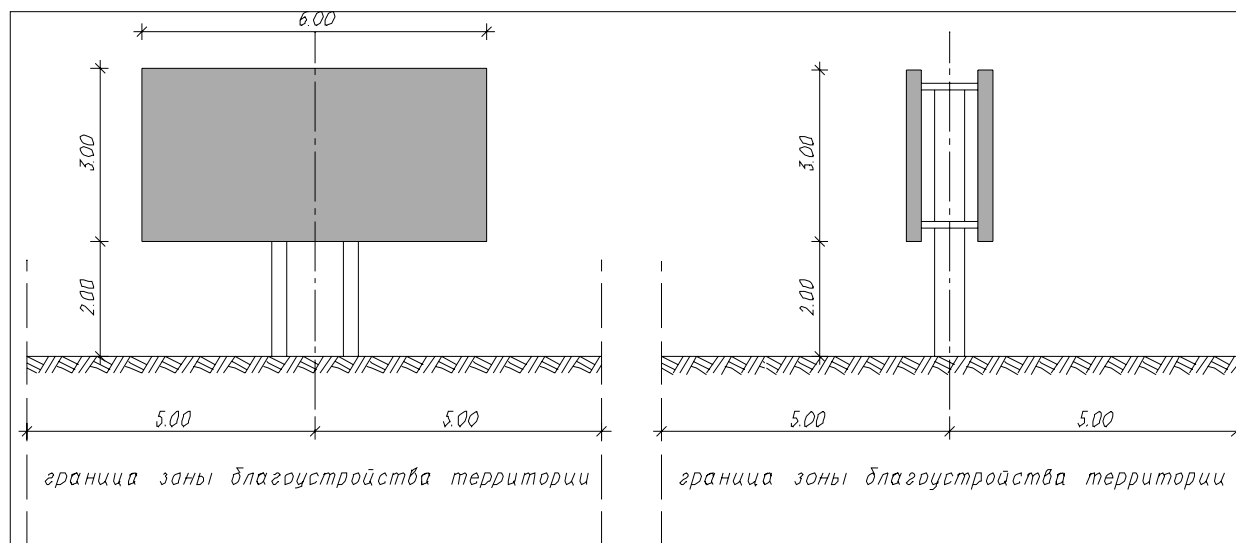
	Никологоры, ул. Советская, в 50 м на юг от д. 64 (км 12+600 (слева) а/д ст. Сеньково-Никологоры-Степанцево-Симонцево)	стоящая рекламная конструкция	стационарными поверхностями с внешним подсветом или без подсвета)	2 x 18 м ² ▬	Приложение № 1 к схеме	ние № 3 к схеме, стр.26, в соответствии с ТУ ГБУ «Владупрадор» (письмо от 21.05.2015 № 04-1775)
70	Поселок Никологоры, ул. Советская, напротив д. 4а (в сквере, при соблюдении расстояния от автомобильной дороги)	Отдельно стоящая рекламная конструкция	Щит 6х3 м (щит со стационарной поверхностью с внешним подсветом или без подсвета)	18 м ² —	По индивид. проекту	Приложение № 3 к схеме, стр.26
70а	Поселок Никологоры, ул. 1 Садовая, на км 0+900 (справа) а/д Никологоры-Бурково-Октябрьская	Отдельно стоящая рекламная конструкция	Щит 6х3 м (щит с 2 стационарными поверхностями с внешним подсветом или без подсвета)	2 x 18 м ² ▬	Приложение № 1 к схеме	Приложение № 3 к схеме, стр.26 в соответствии с ТУ ГБУ «Владупрадор» (письмо от 07.07.2015 № 04- 2382)
Муниципальное образование Степанцевское						
71	Деревня Эдон, ул. Мира, на повороте межмуниципальной трассы, северо-западнее д. 4	Отдельно стоящая рекламная конструкция	Щит 6х3 м (щит с 2 стационарными поверхностями с внешним подсветом или без подсвета)	2 x 18 м ² ▬	Приложение № 1 к схеме	Приложение № 3 к схеме, стр.27
72	Деревня Буторлино, ул. Советская, западнее д. 2	Отдельно стоящая рекламная конструкция	Щит 6х3 м (щит с 2 стационарными поверхностями с внешним подсветом или без подсвета)	2 x 18 м ² ▬	Приложение № 1 к схеме	Приложение № 3 к схеме, стр.28
Муниципальное образование Октябрьское						
73	Поселок Октябрьский, 20 м на юг от д. 1 по	Отдельно стоящая рекламная конструкция	Сити-формат	1.2 x 1.8 м	По индивид. проекту	Приложение № 3 к схеме,
1	2	3	4	5	6	7
	ул. Первомайская	конструкция				стр. 29

74	Деревня Серково, примерно 5 м на запад от д. 2а по ул. Пролетарская (км 5+090 слева а/д Воронино-Серково)	Отдельно стоящая рекламная конструкция	Сити-формат	1.2 x 1.8 м	По индивид. проекту	Приложение № 3 к схеме, стр. 30, в соответствии с ТУ ГБУ «Владупрадор» (письмо от 21.05.2015 № 04-1772)
75	Деревня Серково, ул. Старое Серково, 187м севернее д. 20 (км 6+240 справа а/д ст. Сеньково-Серково-Поздняково-Волченки)	Отдельно стоящая рекламная конструкция	Щит 6х3 м (щит с 2 стационарными поверхностями с внешним подсветом или без подсвета)	2 x 18 м ² —	Приложение № 1 к схеме	Приложение № 3 к схеме, стр.30, в соответствии с ТУ ГБУ «Владупрадор» (письмо от 21.05.2015 № 04-1773)
76	Км 1+130 справа а/д ст. Сеньково-Никологоры-Степанцево-Симонцево, южнее зу с кн 33:08:080209:349	Отдельно стоящая рекламная конструкция	Щит 6х3 м (щит с 2 стационарными поверхностями с внешним подсветом или без подсвета)	2 x 18 м ² —	Приложение № 1 к схеме	Приложение № 3к схеме, стр. 29 в соответствии с ТУ ГБУ «Владупрадор» (письмо от 07.07.2015 № 04-2383)
Муниципальное образование Паустовское						
77	Деревня Паустово, ул. Центральная, д. 70 (км 12+250 справа а/д Вязники-Сергиевы Горки-Татарово)	Ряд отдельно стоящих рекламных конструкций	3 щита 6х3 м (щит со стационарной поверхностью с внешним подсветом или без подсвета)	3x 18м ²	По индивид. проекту	Приложение № 3 к схеме, стр. 32, в соответствии с ТУ ГБУ «Владупрадор» (письмо от 21.05.2015 № 04-1769)
1	2	3	4	5	6	7
78	Деревня Воробьевка, на въезде слева со	Отдельно стоящая рекламная	Щит 6х3 м (щит с 2 стационарными поверхностями с	2 x 18 м ² —	Приложение	Приложение № 3 к схеме, стр.

	стороны г. Вязники (км 12+250 справа а/д Вязники-Сергиевы Горки-Татарово)	конструкция	внешним подсветом или без подсвета)		№ 1 к схеме	31, в соответствии с ТУ ГБУ «Владупрадор» (письмо от 21.05.2015 № 04-1768)
Муниципальное образование Сарыевское						
79	Село Сарыево, ул. Механизаторов, вблизи д. 14 (км 29+900 слева а/д Глебово-Крестниково-Сарыево-«Волга»)	Отдельно стоящая рекламная конструкция	2 щита 6х3 м (щит со стационарной поверхностью с внешним подсветом или без подсвета)	2 x18 м ² —	Приложение № 1 к схеме	Приложение № 3 к схеме, стр. 33, в соответствии с ТУ ГБУ «Владупрадор» (письмо от 21.05.2015 № 04-1770)
80	Деревня Осинки, ул. Комсомольская, вблизи д. 4 (не менее 20 м от бровки земляного полотна)	Отдельно стоящая рекламная конструкция	2 щита 6х3 м (щит со стационарной поверхностью с внешним подсветом или без подсвета)	2 x18 м ² —	Приложение № 1 к схеме	Приложение № 3 к схеме, стр. 34

Приложение № 1
к схеме размещения рекламных
конструкций на территории
Вязниковского района

Технические характеристики отдельно стоящей рекламной конструкции – щит 6 х 3 м



Габариты конструкции:

Ширина - до 6000 мм

Высота - от 5000 мм до 7000 мм

Высота опорной стойки - не менее 2000 мм на автомобильных дорогах, не менее 4500 мм для территорий поселений

Размер рекламного объявления - 6000х3000 мм

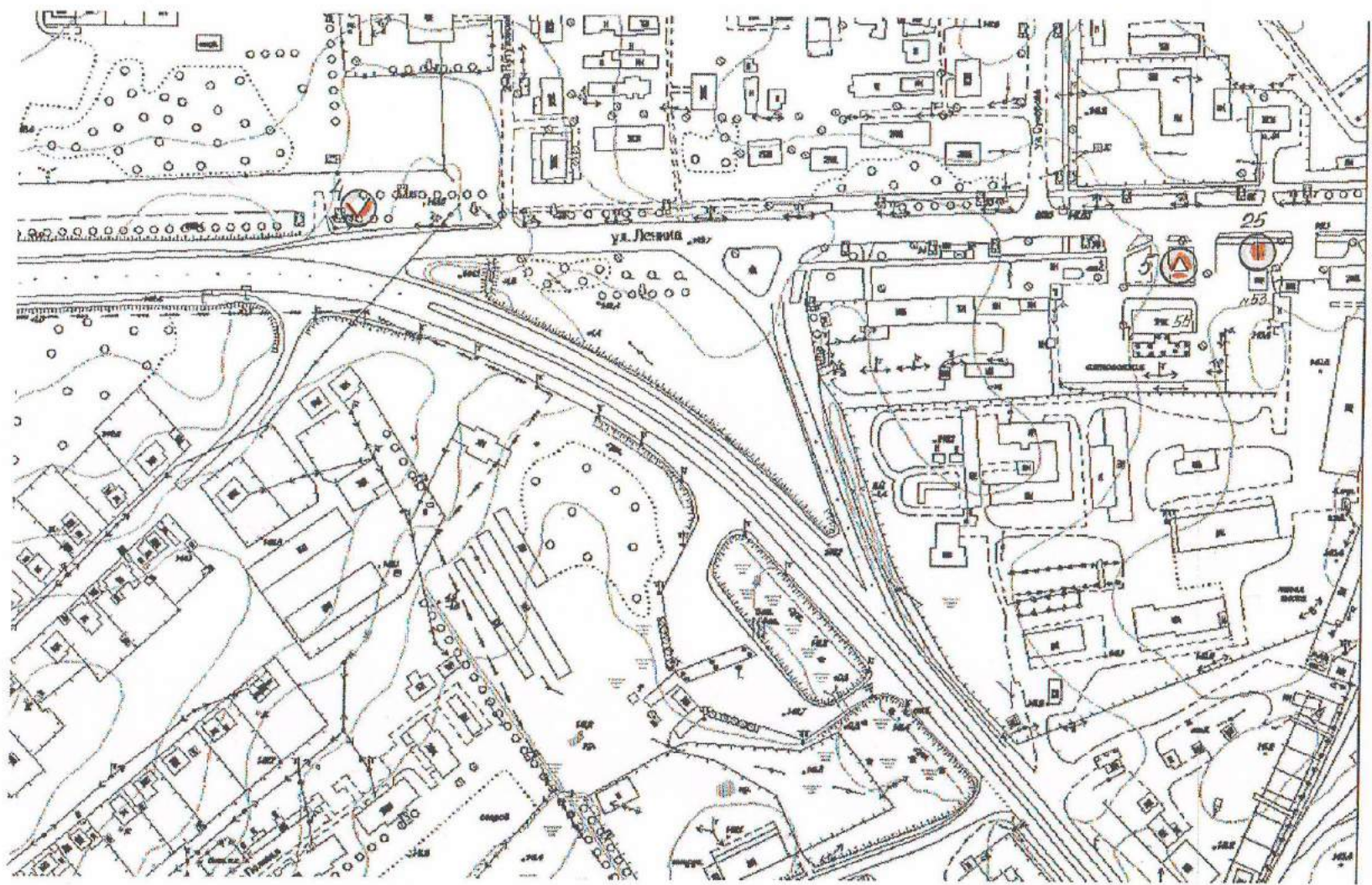
Техническое описание - щитовые рекламные конструкции среднего формата, имеющие внешние поверхности, специально предназначенные для размещения рекламы. Щиты состоят из фундамента, каркаса, опоры и двух информационных полей размером 6 х 3 м каждый.

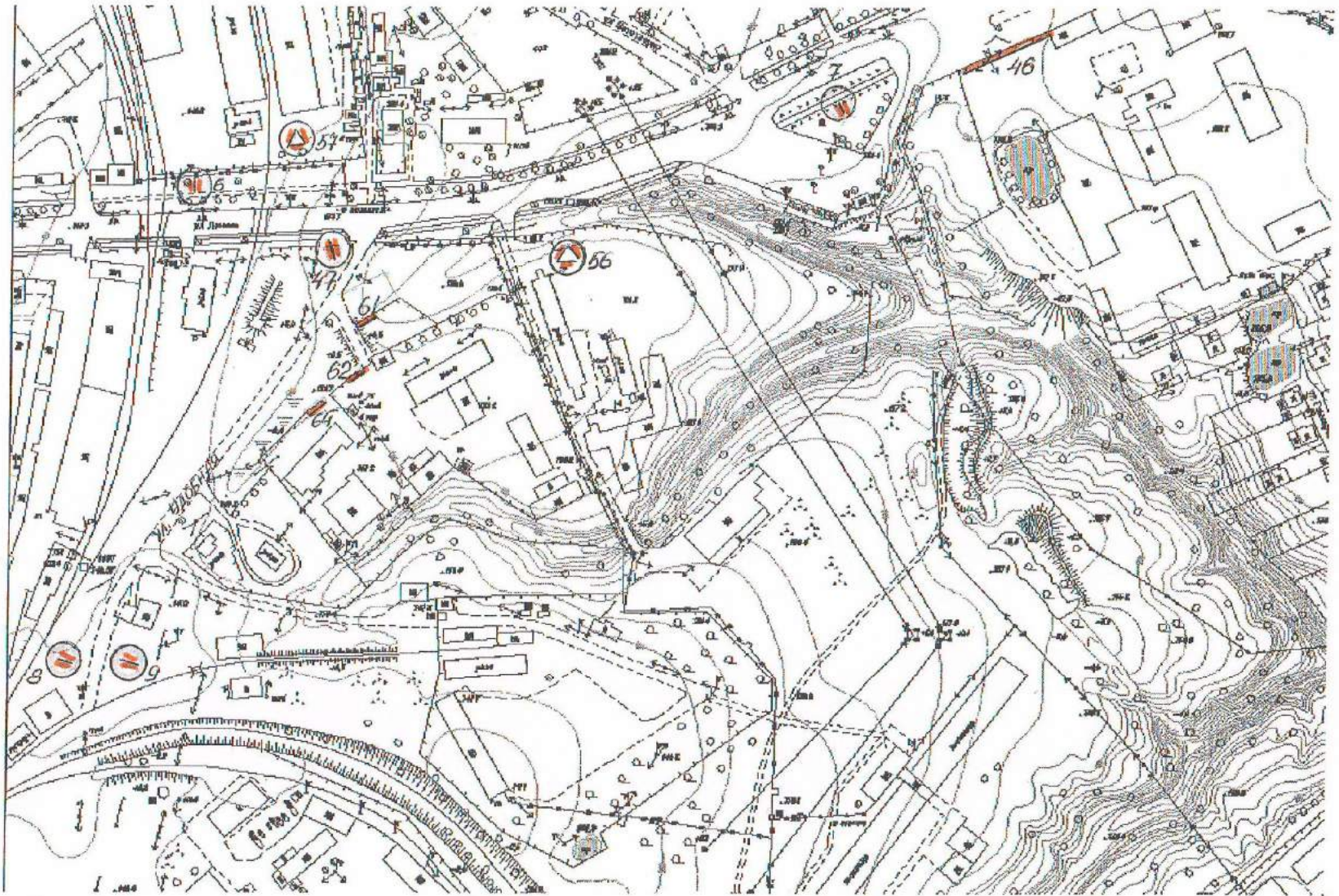
Освещение - внешняя или внутренняя подсветка в границах населенных пунктов
- внешняя или внутренняя подсветка или без подсвета за границами населенных пунктов

Тип смены изображения - стационарное

Облицовка - пластик или композитный материал

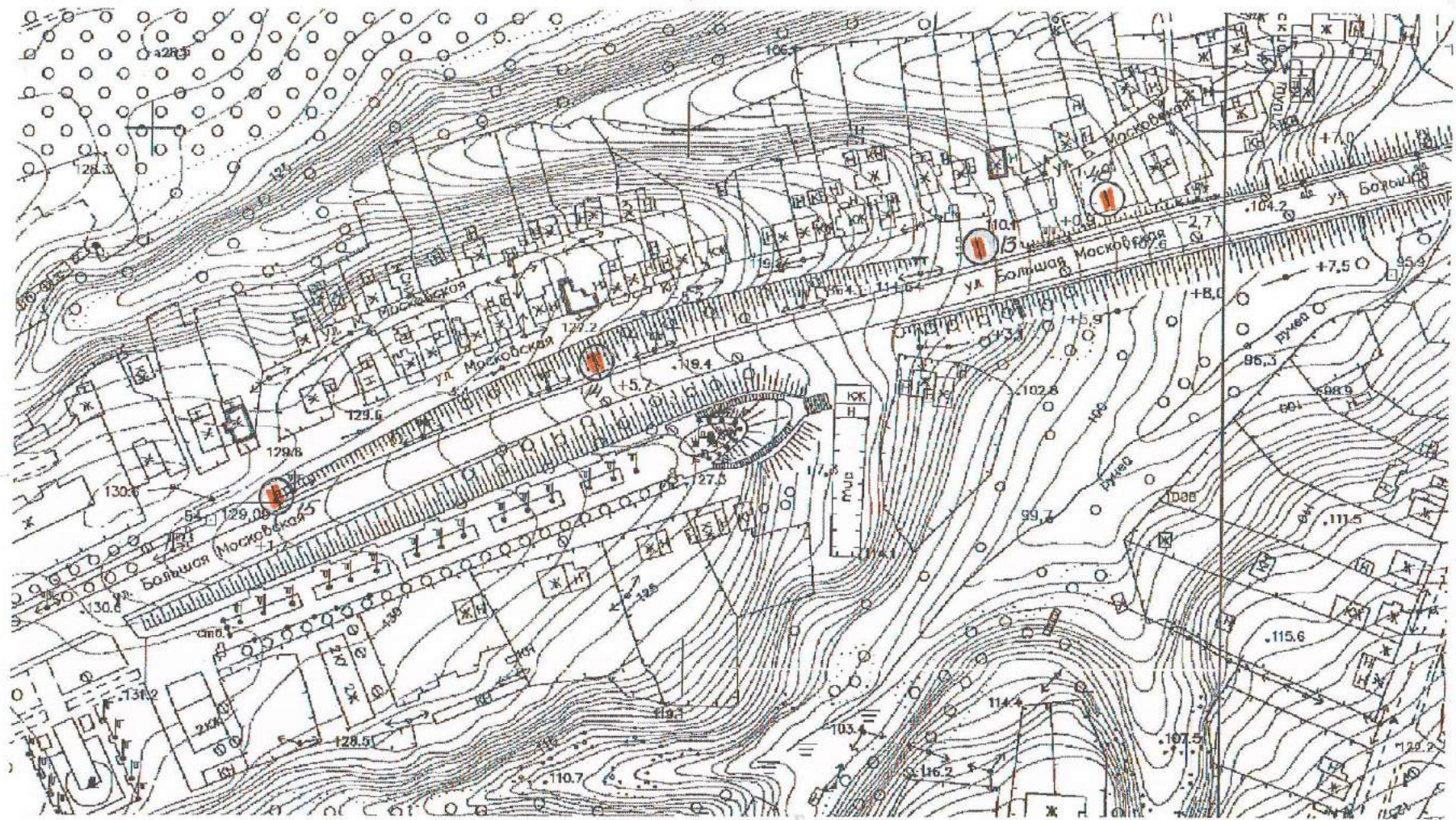
Цвет конструкции - серый



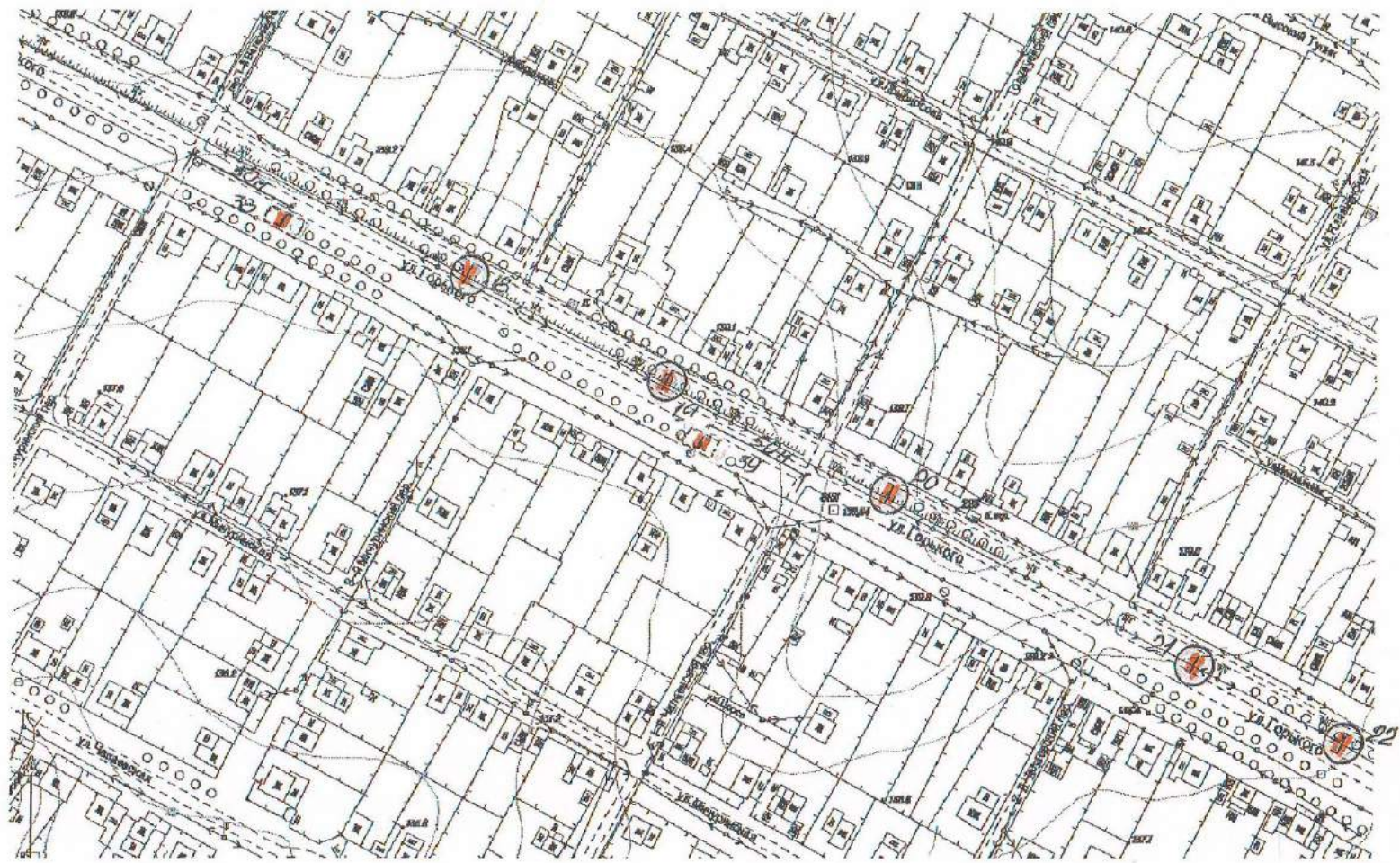


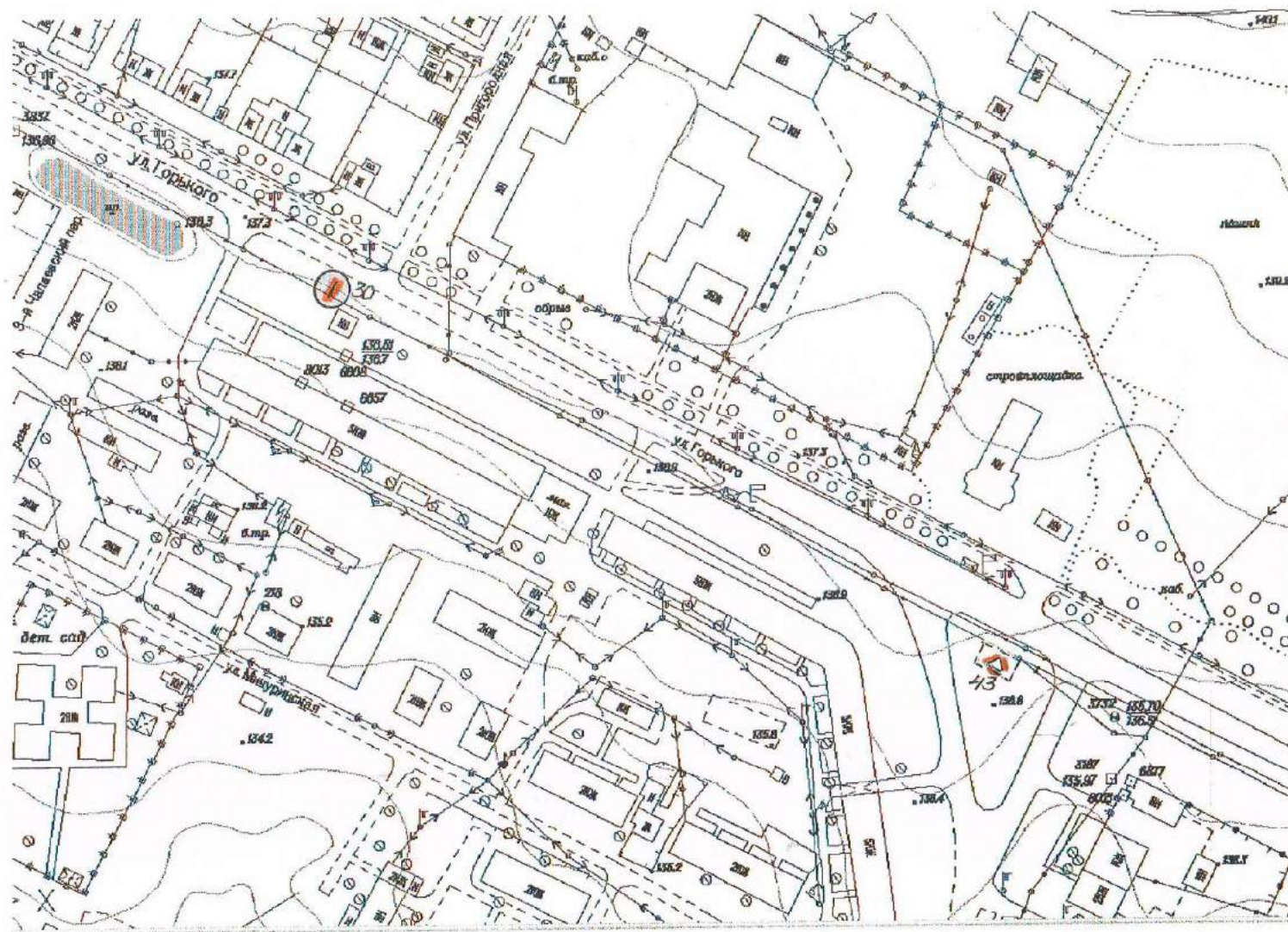


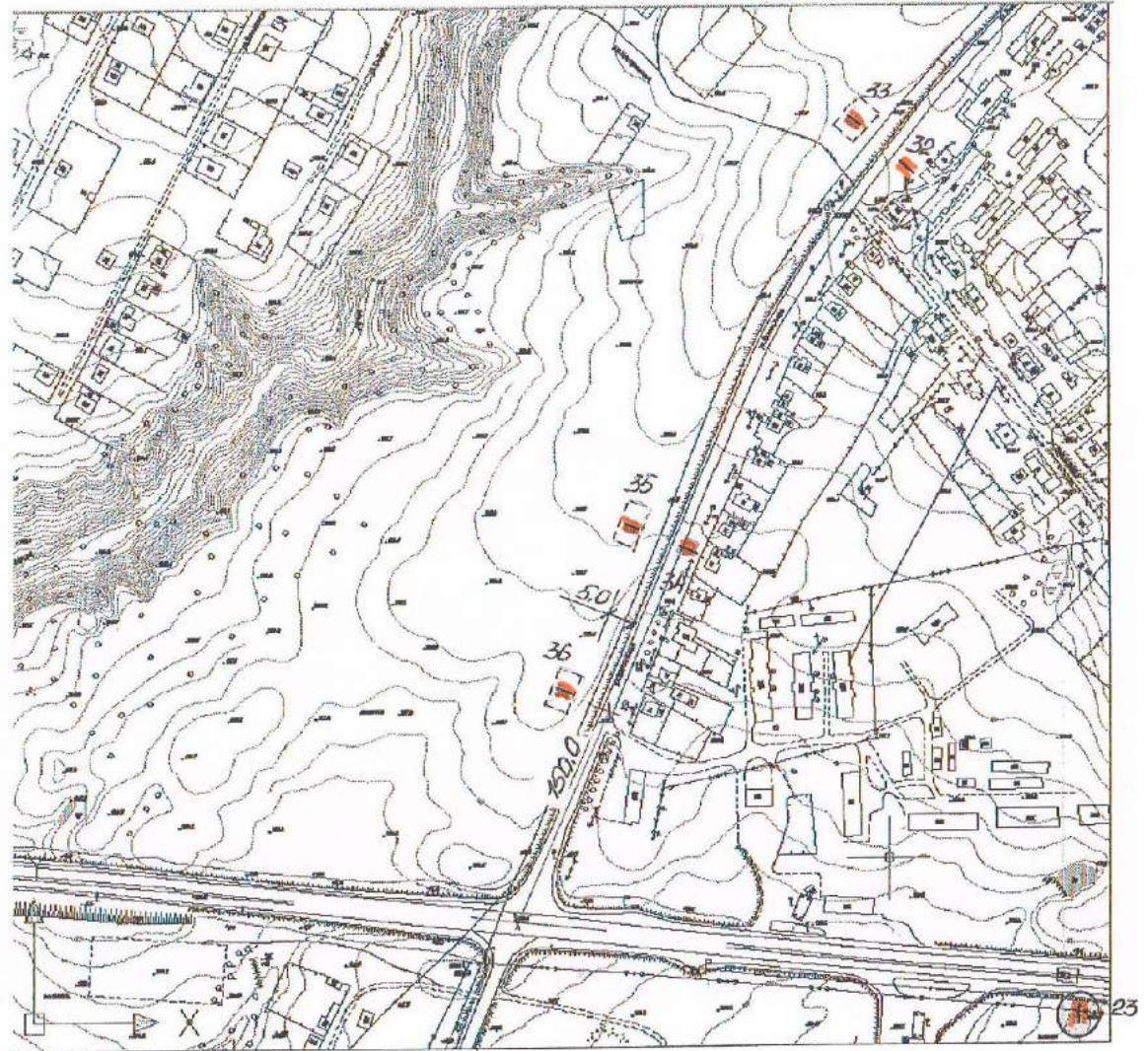


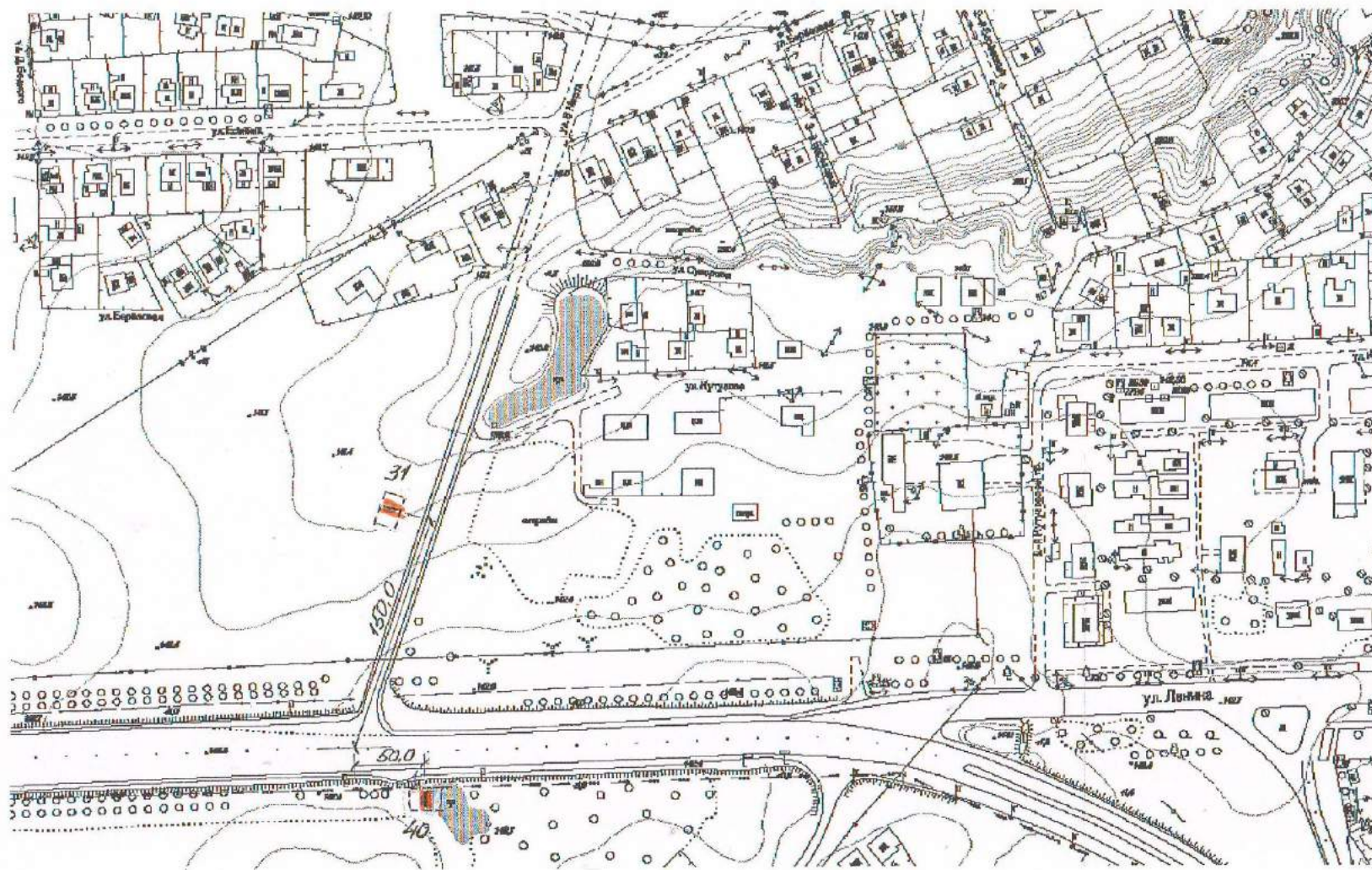






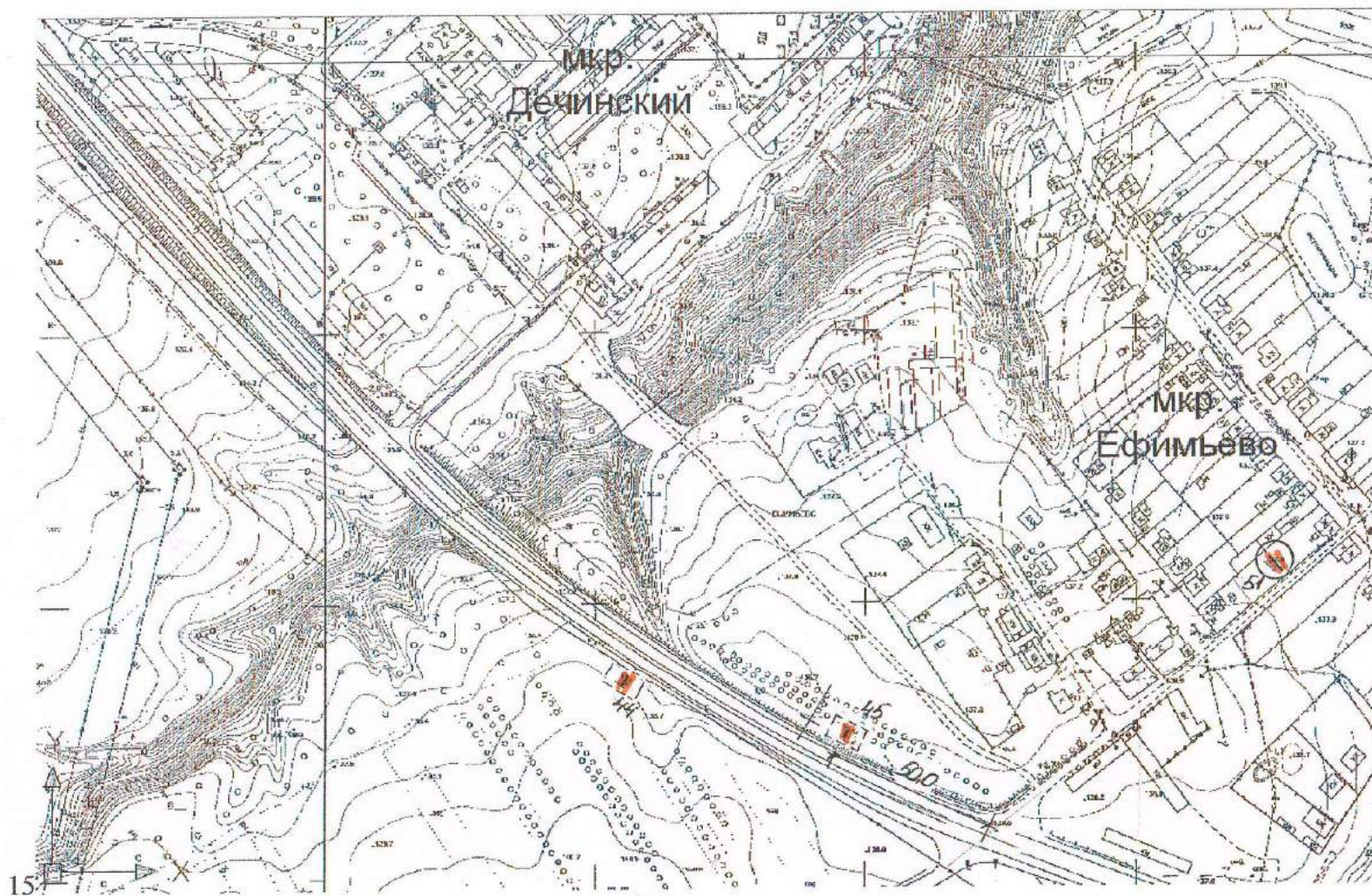


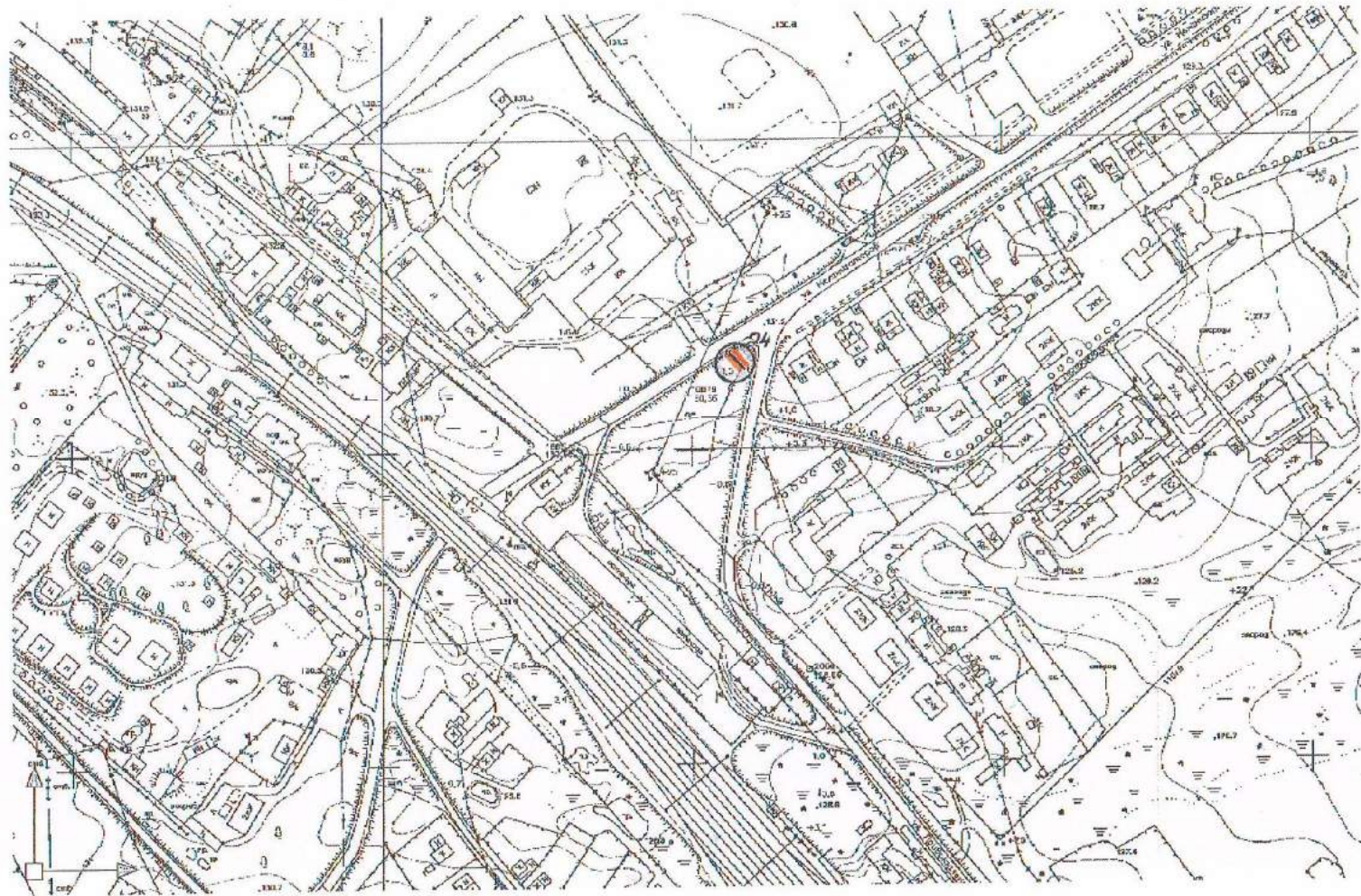


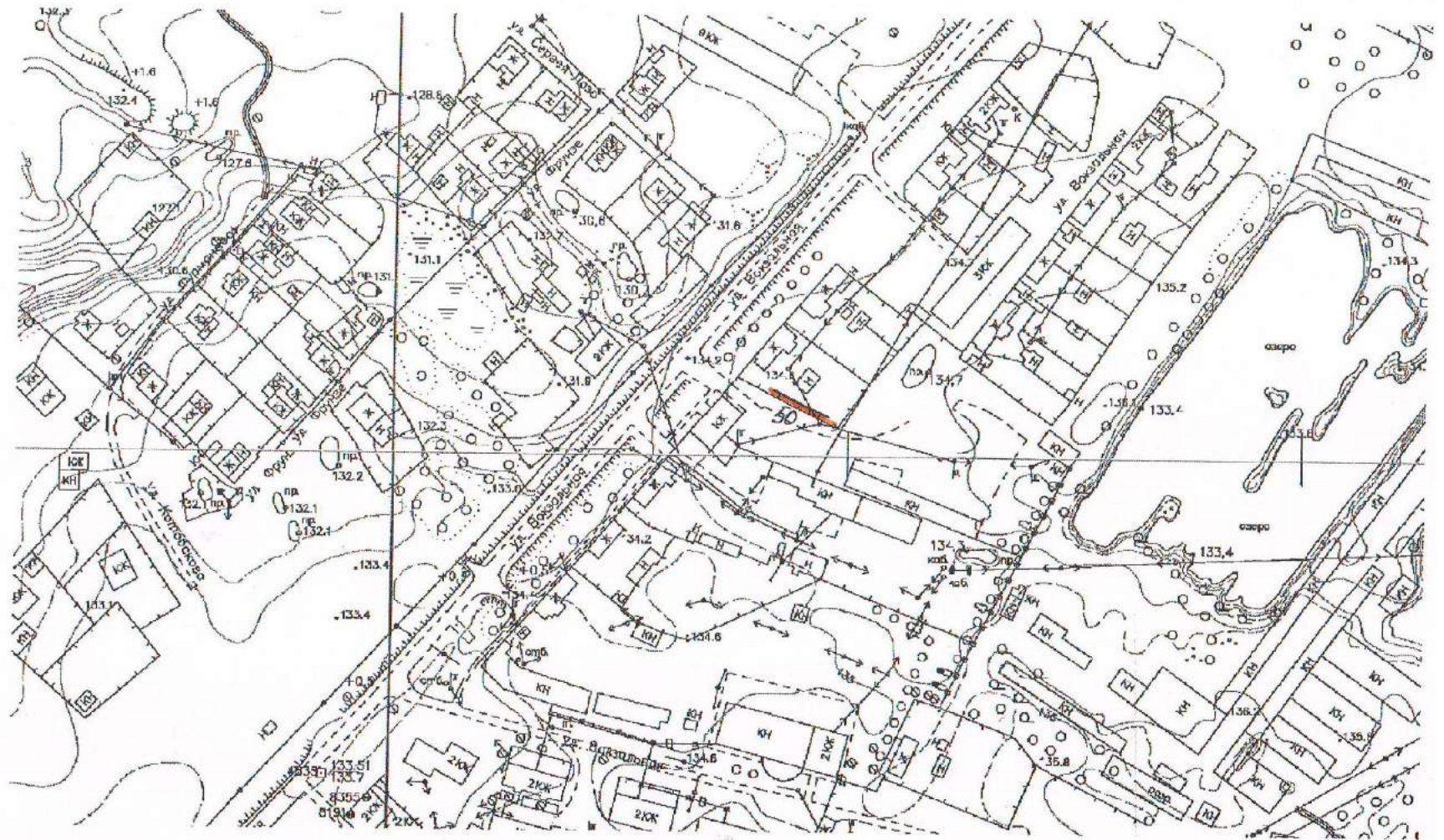


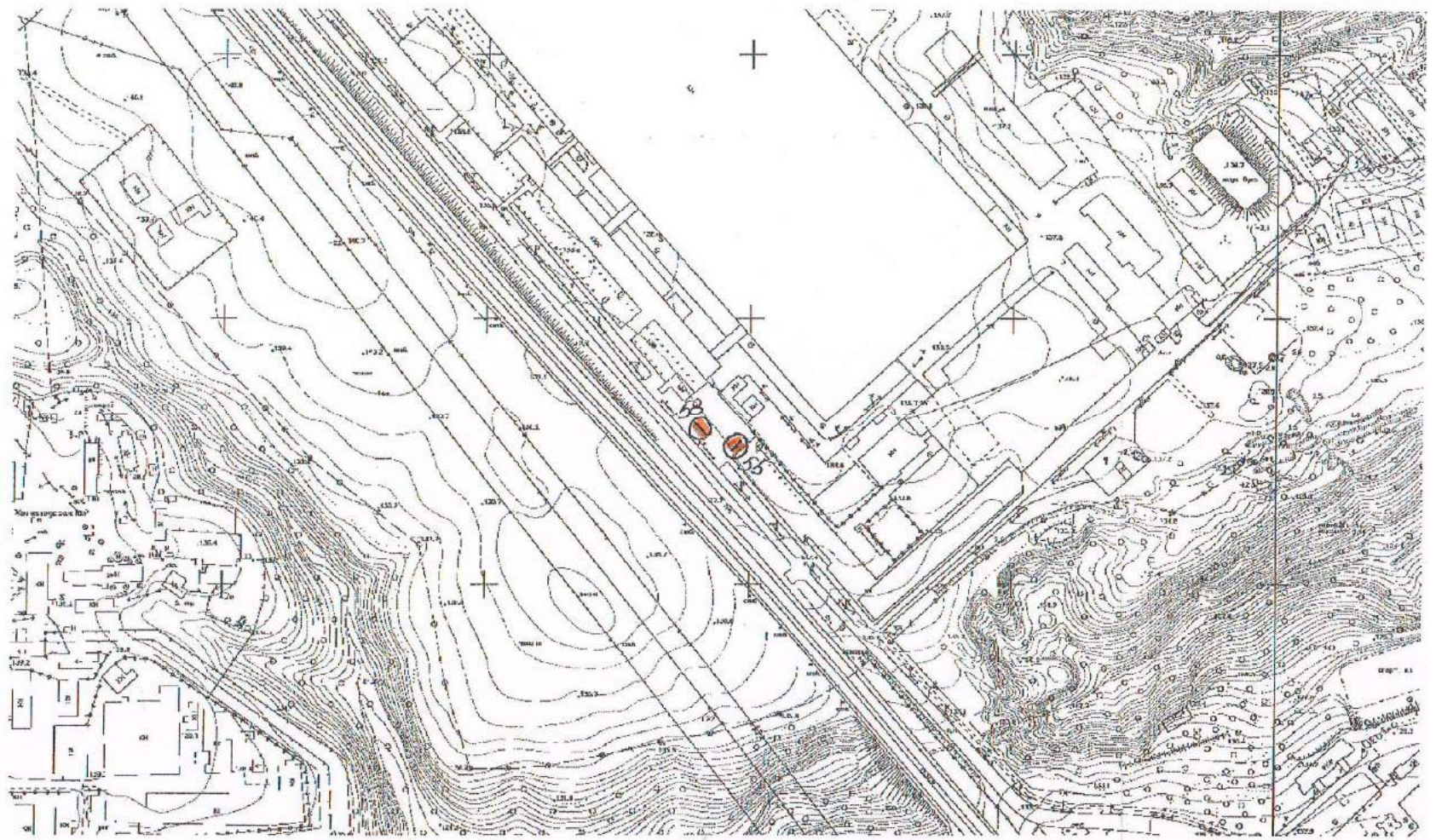


д. Болымотиха

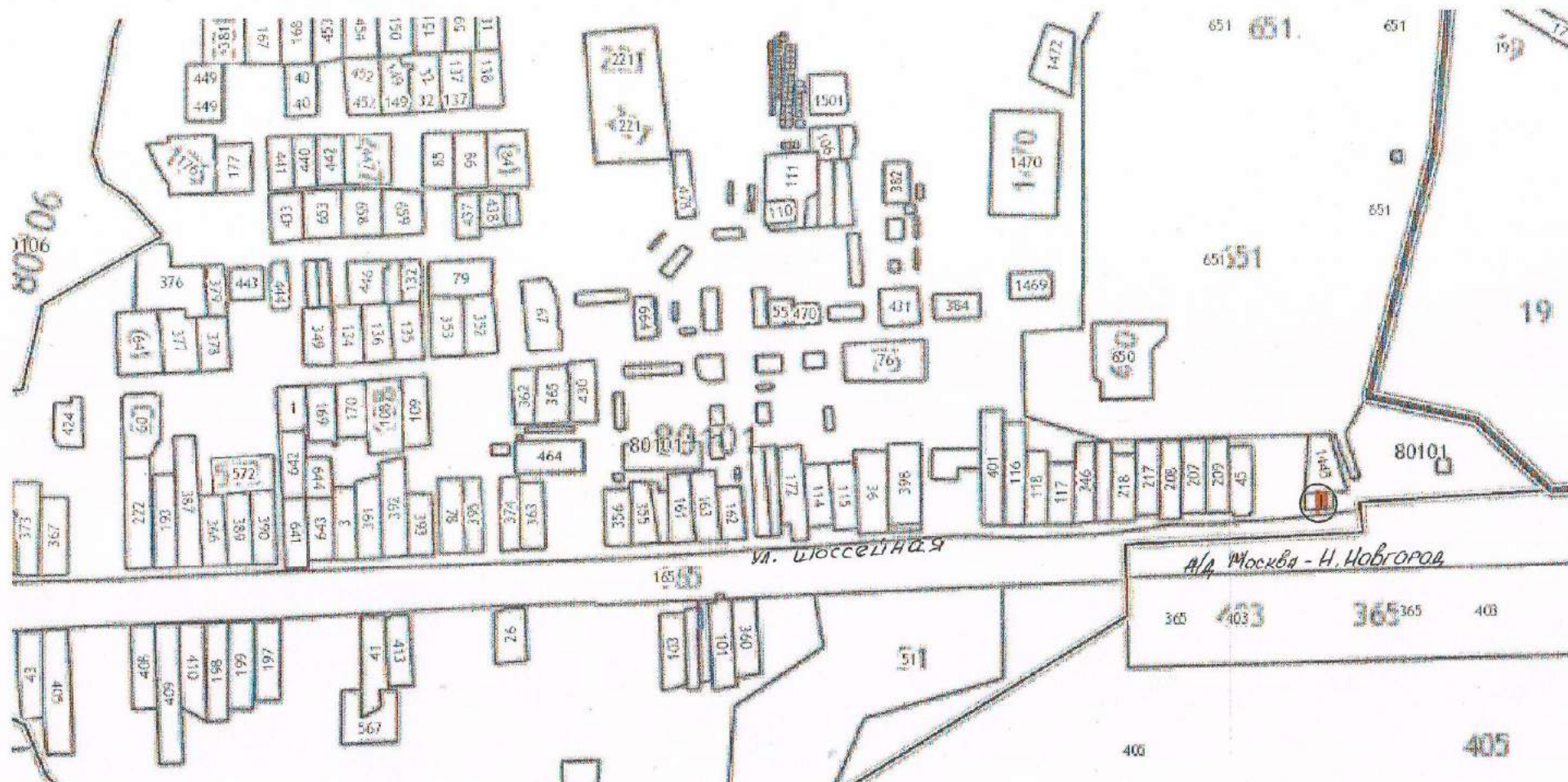




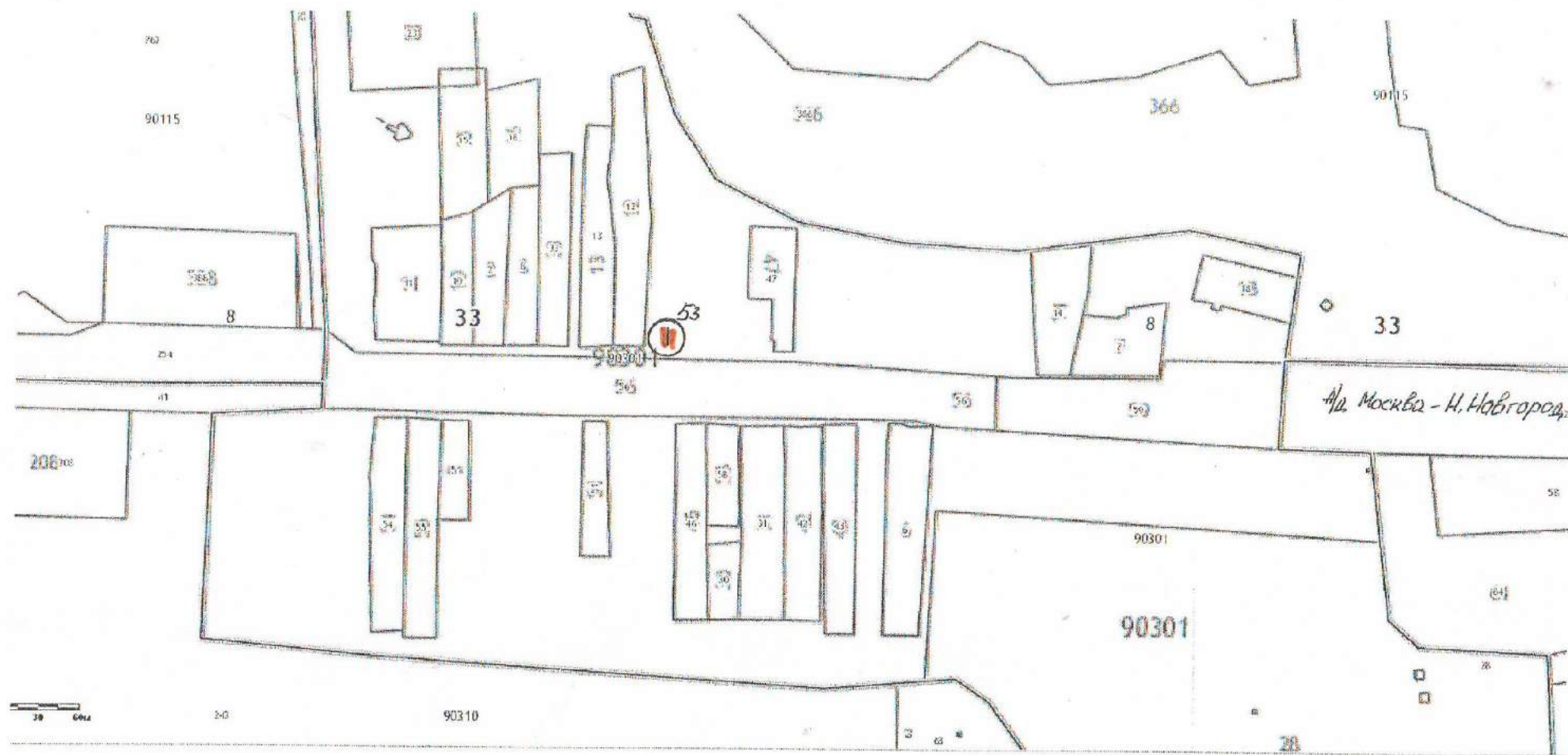




д. Чудиново



д. Илевники



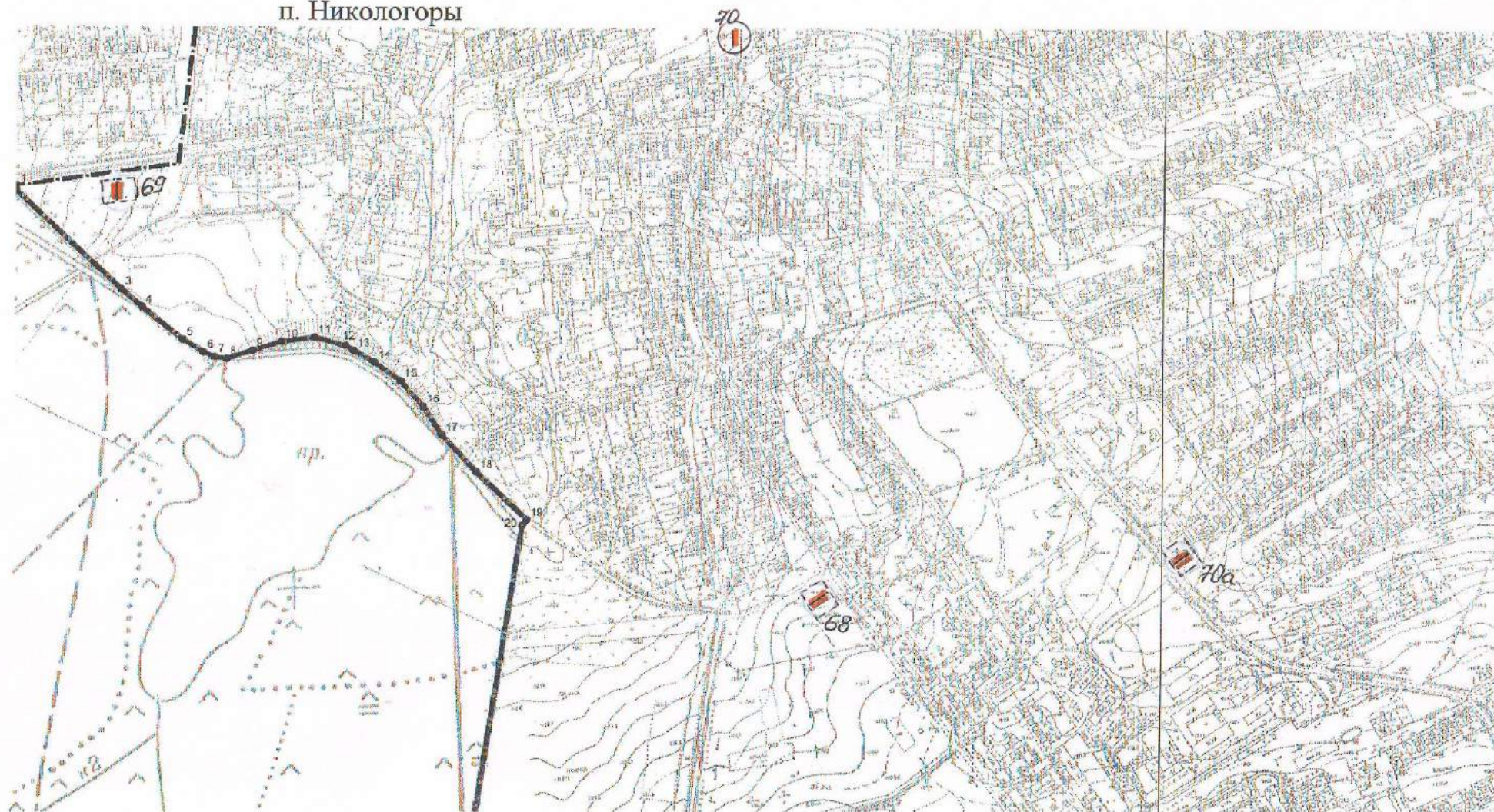
Приложение № 3
к схеме размещения рекламных
конструкций на территории
Вязниковского района



п. Никологоры



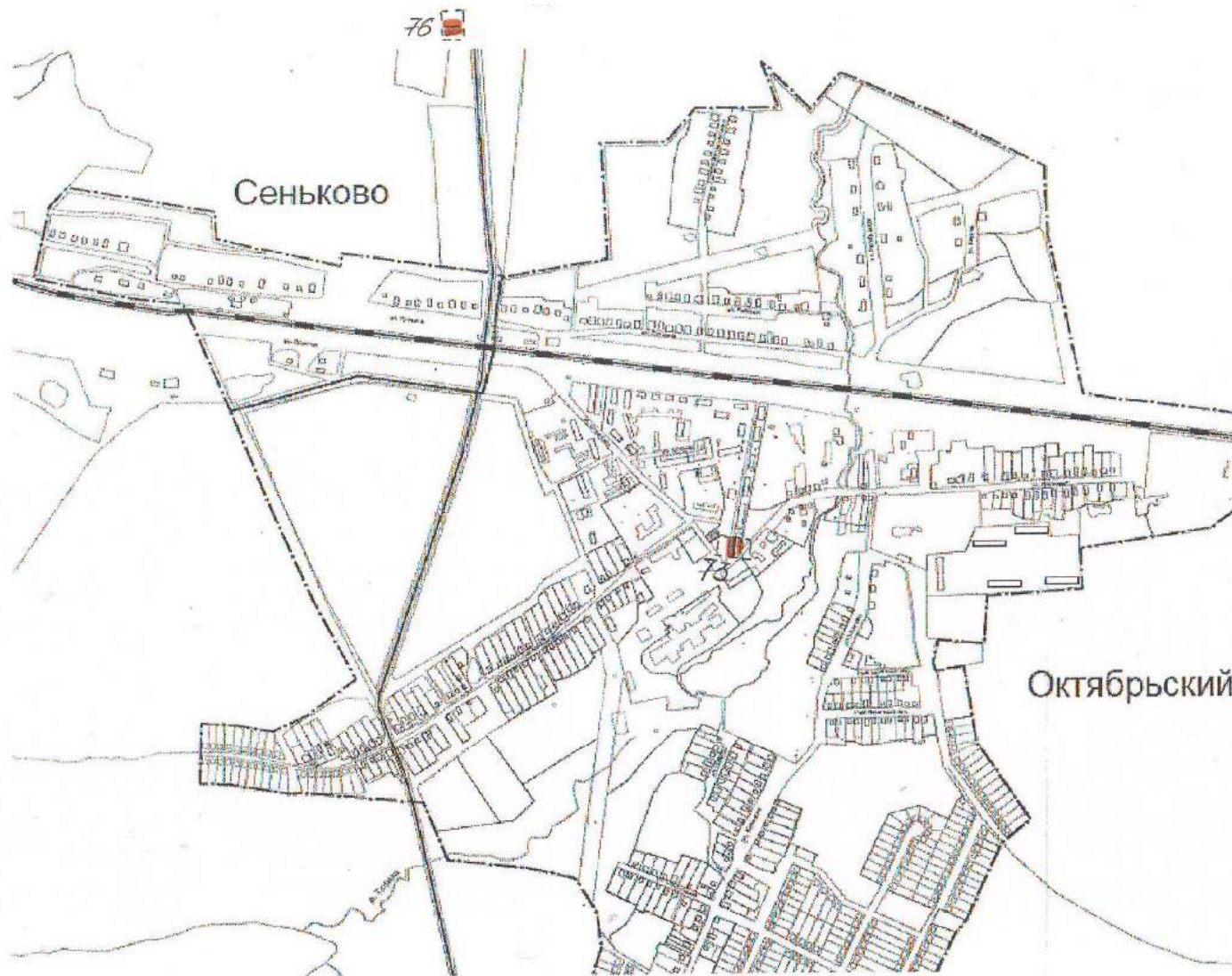
п. Никологоры

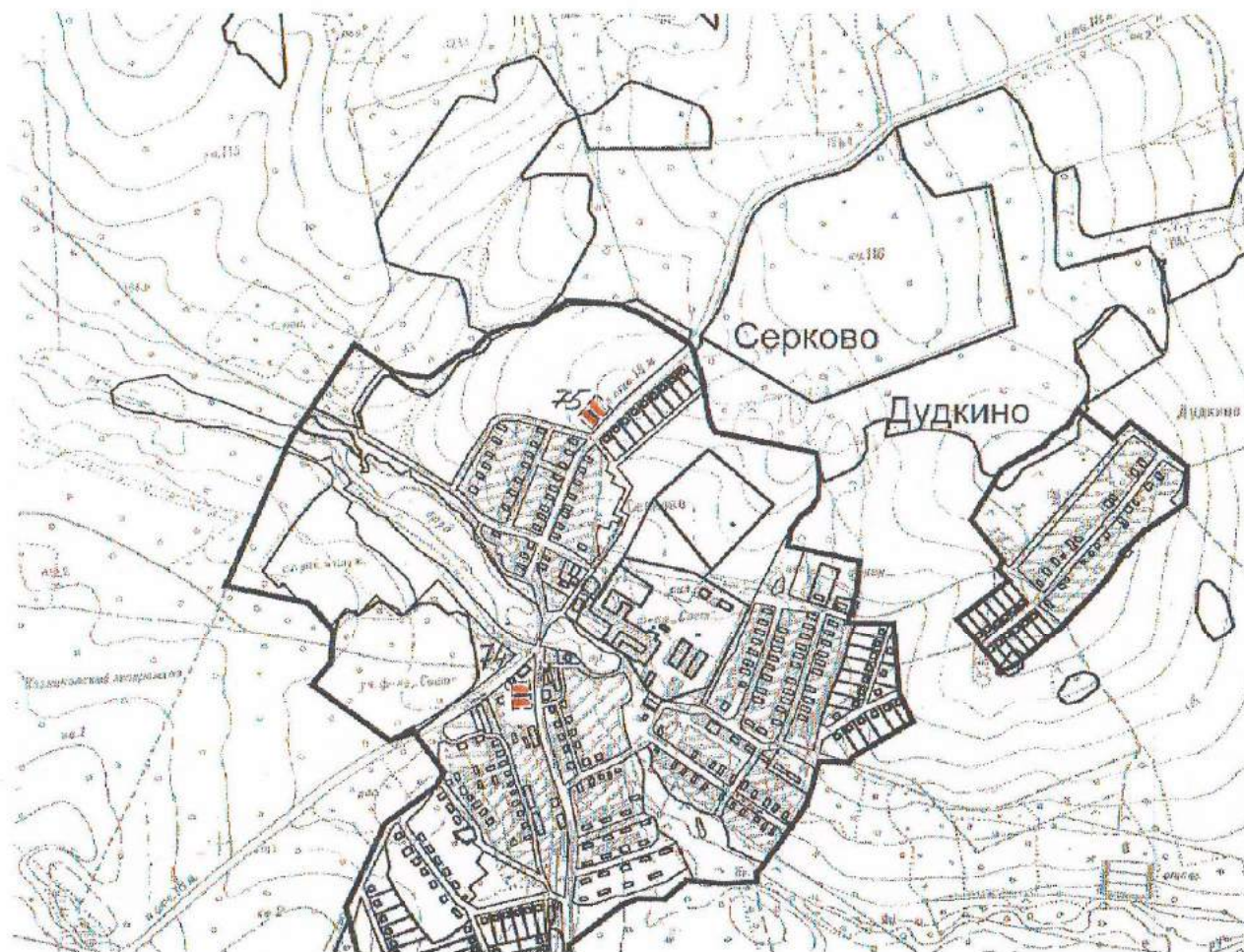


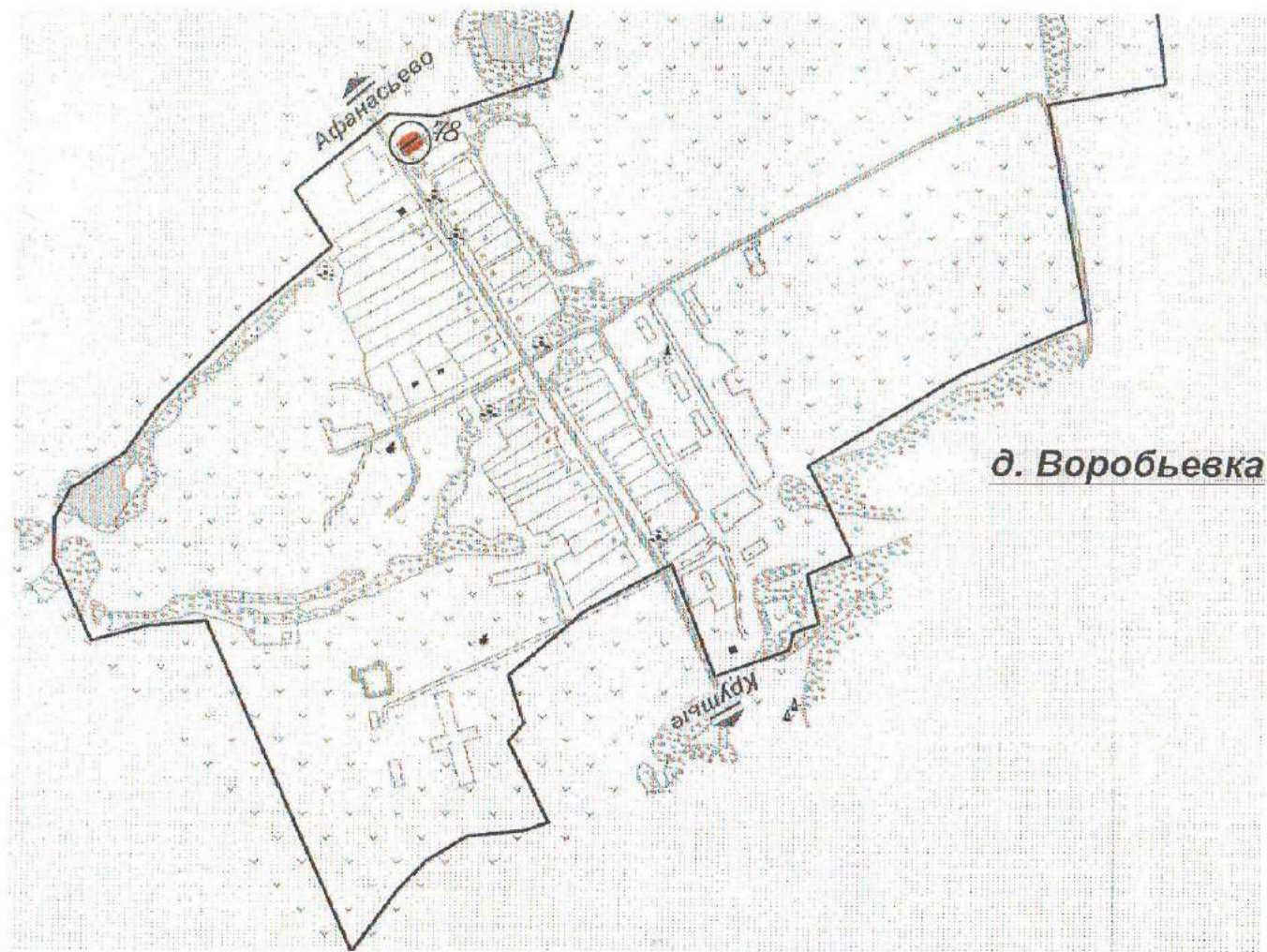


д. Буторлино











с. Сарыево

