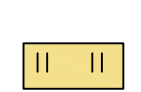
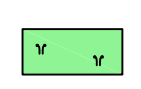
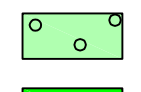
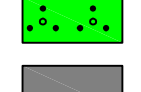
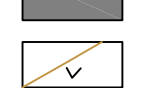
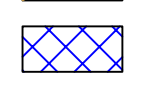
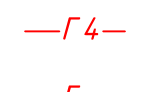

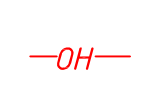




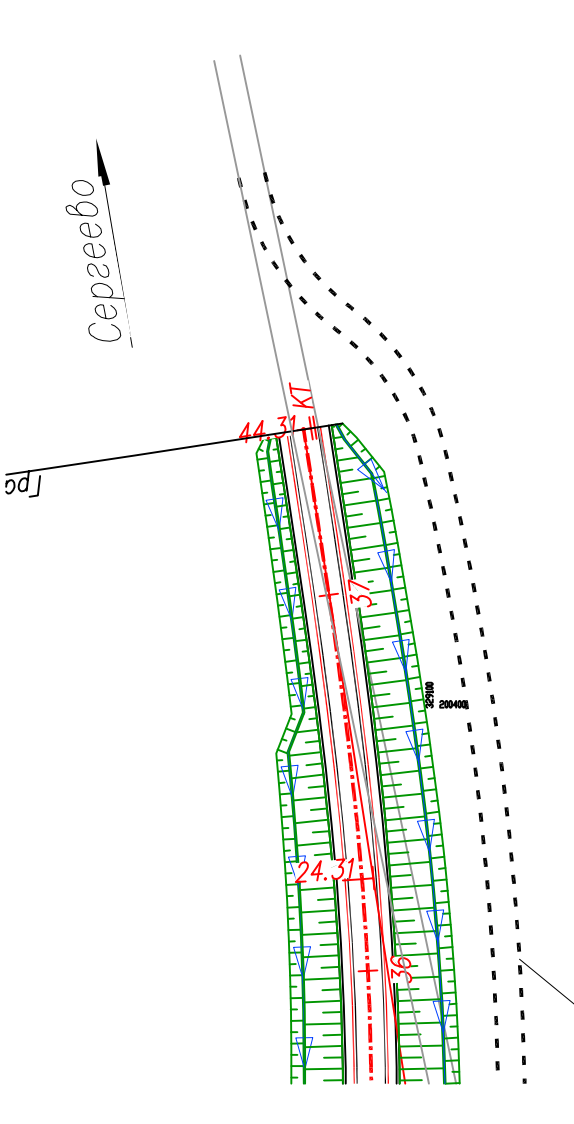
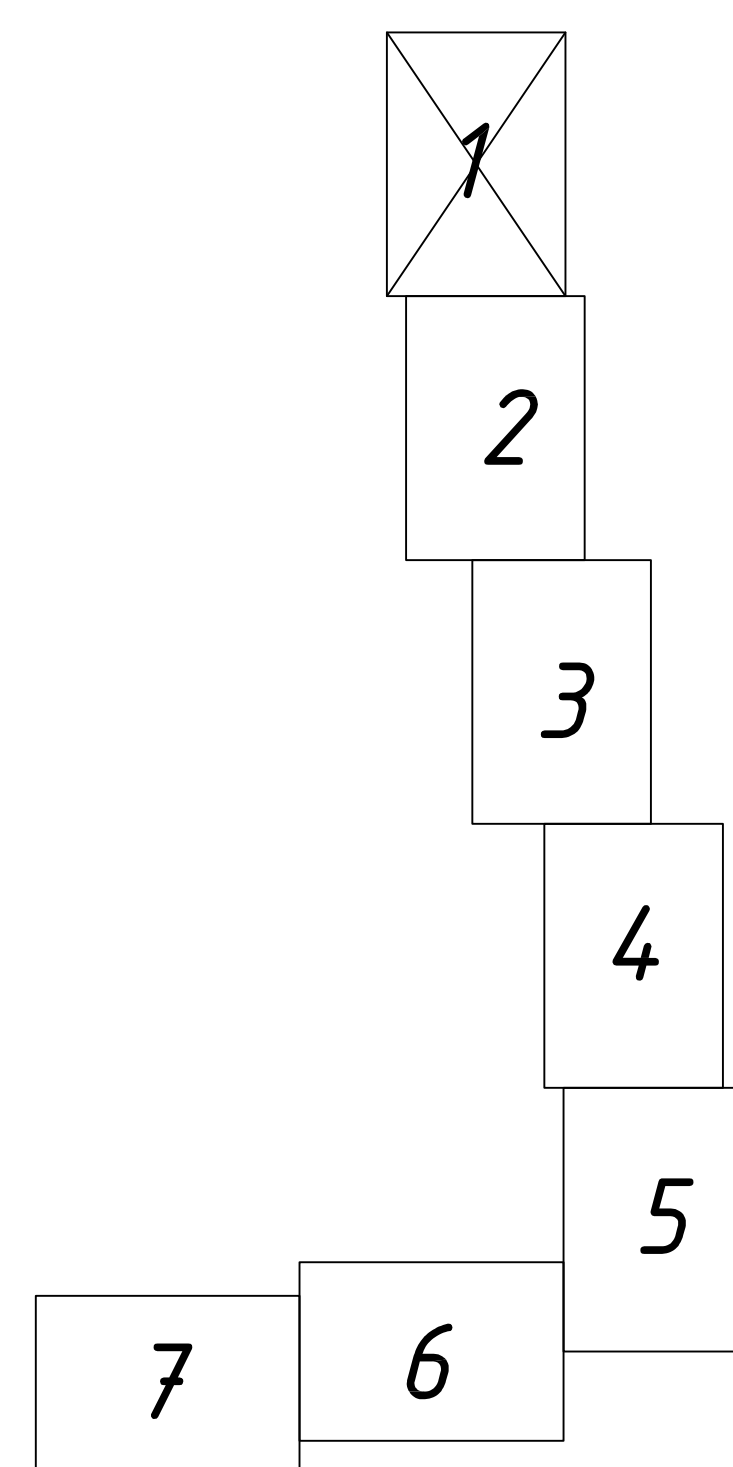



Проект планировки территории

Чертеж планировки территории

Условные обозначения:

-  Трава луговая
-  Трава влагостойкая
-  Древесная растительность
-  Кустарник
-  Автомобильная дорога
-  Пашня
-  Охранная зона проектируемого газопровода
-  Проектируемый газопровод
-  Существующий газопровод
-  Связь
-  Нефтепровод
-  ЛЭП
-  Железная дорога



ОГ 2016-0025 ППТ				Статус		
Изм.	Лист	N докум.	Подп.	Дата	Листов	Листов
					ППТ	1
Проект планировки территории				М 1:2000		