

**АДМИНИСТРАЦИЯ МУНИЦИПАЛЬНОГО ОБРАЗОВАНИЯ  
ВЯЗНИКОВСКИЙ РАЙОН  
ВЛАДИМИРСКОЙ ОБЛАСТИ**

**П О С Т А Н О В Л Е Н И Е**

22.11.2016

№ 968

*О внесении изменения в приложение к постановлению администрации муниципального образования Вязниковский район от 31.12.2015 № 1372 «Об утверждении проекта планировки, совмещенного с проектом межевания, для строительства объекта: «Перевод МН «Горький-Ярославль» Дп 800 под перекачку нефтепродуктов. Перевод МНПП «Горький-Новки» участок «Староликеево-Второво» 0-214 км, Дп 500 под перекачку нефти. Сети связи»*

Руководствуясь статьями 45, 46 Градостроительного кодекса Российской Федерации, **п о с т а н о в л я ю:**

1. Внести изменение в приложение к постановлению администрации муниципального образования Вязниковский район от 31.12.2015 № 1372 «Об утверждении проекта планировки, совмещенного с проектом межевания, для строительства объекта: «Перевод МН «Горький-Ярославль» Дп 800 под перекачку нефтепродуктов. Перевод МНПП «Горький-Новки» участок «Староликеево-Второво» 0-214 км, Дп 500 под перекачку нефти. Сети связи», изложив том 3. «Материалы по обоснованию проекта планировки территории. Пояснительная записка.» в редакции согласно приложению.

2. Контроль за исполнением настоящего постановления возложить на заместителя главы администрации района по вопросам жизнеобеспечения и строительства.

3. Постановление вступает в силу со дня его официального опубликования.

Глава местной администрации


И.В. Зинин

Приложение  
к постановлению администрации района  
от 22.11.2016 № 968

**Том 3. Материалы по обоснованию проекта планировки территории.  
Пояснительная записка.**

*Раздел 1 «Исходная разрешительная документация»*

***Постановление о разработке проекта планировки территории и проекта  
межевания территории***



**АДМИНИСТРАЦИЯ  
МУНИЦИПАЛЬНОГО ОБРАЗОВАНИЯ  
ВЯЗНИКОВСКИЙ РАЙОН**  
Коммунальное ут. д. 1, г. Вязники,  
Владимирская обл., 601447  
тел. (49233) 2-69-91, факс (49233) 2-51-38  
e-mail: vyaznikovo@yandex.ru, URL: www.adm-vyaznik.ru  
ОКПО 54821402, ОГРН 1023302954311,  
ИНН/КПП 53/0884000-33331001

Представителю акционерного  
общества «Транснефть-Связьстрой»  
Д.Ю. Яндулову  
ул. Н. Панова, д. 36, кв. 25,  
г. Самара, 443000


22.09.2015 № 7296.01.24  
На № 388-09/15 от 15.09.2015

05 экземпляры постановления  
администрации района

Уважаемый Дмитрий Юрьевич!

Администрация района сообщает, что в целях разработки проекта планировки и проекта межевания территории для строительства объекта «Перевод МН «Горький-Ярославль» Дп 800 под перекачку нефтепродуктов. Перевод МНП «Горький-Новки» участок «Староликеево-Второва» 0-214 км, Дп 500 под перекачку нефти. Сети связи» издано постановление администрации района от 25.09.2015 № 1017 «О подготовке документации по планировке территории линейного объекта».

Приложение: копия постановления на 10 л.

Глава администрации:  И.В. Зинин

В.Ю. Порошина  
(49233)2-03-37



АДМИНИСТРАЦИЯ МУНИЦИПАЛЬНОГО ОБРАЗОВАНИЯ  
ВЯЗНИКОВСКИЙ РАЙОН  
ВЛАДИМИРСКОЙ ОБЛАСТИ

**ПОСТАНОВЛЕНИЕ**

25.09.2015

№ 1017

*О подготовке документации по проекту планировки территории линейного объекта*

Руководствуясь статьями 8, 42, 43, 45, 46 Градостроительного кодекса Российской Федерации, Федеральным законом от 06.10.2003 №131-ФЗ «Об общих принципах организации местного самоуправления в Российской Федерации», Уставом муниципального образования Вязниковский район Владимирской области, протоколом совещания по вопросу строительства объекта «Перевод МНПП «Горький – Новки» участок «Староликеево-Второво» 0-214 км, Дп 500 под перекачку нефти. Сети связи» от 11.09.2015, рассмотрев обращение акционерного общества «Транснефтьсвязьстрой» от 15.09.2015 № 388-09/15, постановляю:

1. Разрешить акционерному обществу «Связьтранснефть» подготовить документацию по планировке территории (проект планировки и проект межевания) линейного объекта «Перевод МН «Горький-Ярославль» Дп 800 под перекачку нефтепродуктов. Перевод МНПП «Горький-Новки» участок «Староликеево-Второво» 0-214 км, Дп 500 под перекачку нефти. Сети связи» за счет средств акционерного общества «Связьтранснефть».

2. Утвердить техническое задание на подготовку документации по планировке территории (проект планировки и проект межевания) линейного объекта «Перевод МН «Горький-Ярославль» Дп 800 под перекачку нефтепродуктов. Перевод МНПП «Горький-Новки» участок «Староликеево-Второво» 0-214 км, Дп 500 под перекачку нефти. Сети связи» согласно приложению.

3. Контроль за исполнением постановления возложить на заместителя главы администрации района по вопросам жизнеобеспечения и строительства.

4. Настоящее постановление вступает в силу со дня его опубликования в газете «Маяк».

Глава местной администрации



И.В. Зинин

**Ответ администрации муниципального образования Паустовское  
сельское поселение Вязниковского района**

Администрация м.о. Паустовское с.п., согласовывает предварительное размещение объекта АО «Связьтранснефть» на земельных участках, находящихся на неразграниченной государственной собственности, для строительства объекта "Перевод МН "Горький-Ярославль" Дп 800 под перекачку нефтепродуктов. Перевод МНПП "Горький-Новки" участок "Староликеево-Второво" 0-214 км, Дп 500 под перекачку нефти. Сети связи" на следующих условиях:

1) Для производства СМР будет предоставлен земельный участок со следующими характеристиками:

- площадь участка: 16771 кв.м.,
- адрес (месторасположение): Владимирская область, Вязниковский район, в границах м.о. Паустовское с.п.

- конфигурация предоставляемого участка отражена в плане границ земельного участка (Приложение № 1). Допускается незначительная корректировка площади и конфигурации участка в случае корректировки раздела «Проект полосы отвода» («Схема планировочной организации земельного участка») проектной документации на объект капитального строительства "Перевод МН "Горький-Ярославль" Дп 800 под перекачку нефтепродуктов. Перевод МНПП "Горький-Новки" участок "Староликеево-Второво" 0-214 км, Дп 500 под перекачку нефти. Сети связи";

2) срок пользования участком – не более 11 месяцев. Допускается корректировка срока пользования участком в соответствии с производственной программой, утвержденной АО «АК «Связьтранснефть» и/или графиком производства СМР подрядной организацией, выполняющей СМР;

3) плата за пользование участком определяется Законодательством РФ

Приложения:

Приложение № 1. План границ земельного участка на 1 л. в 1 экз.

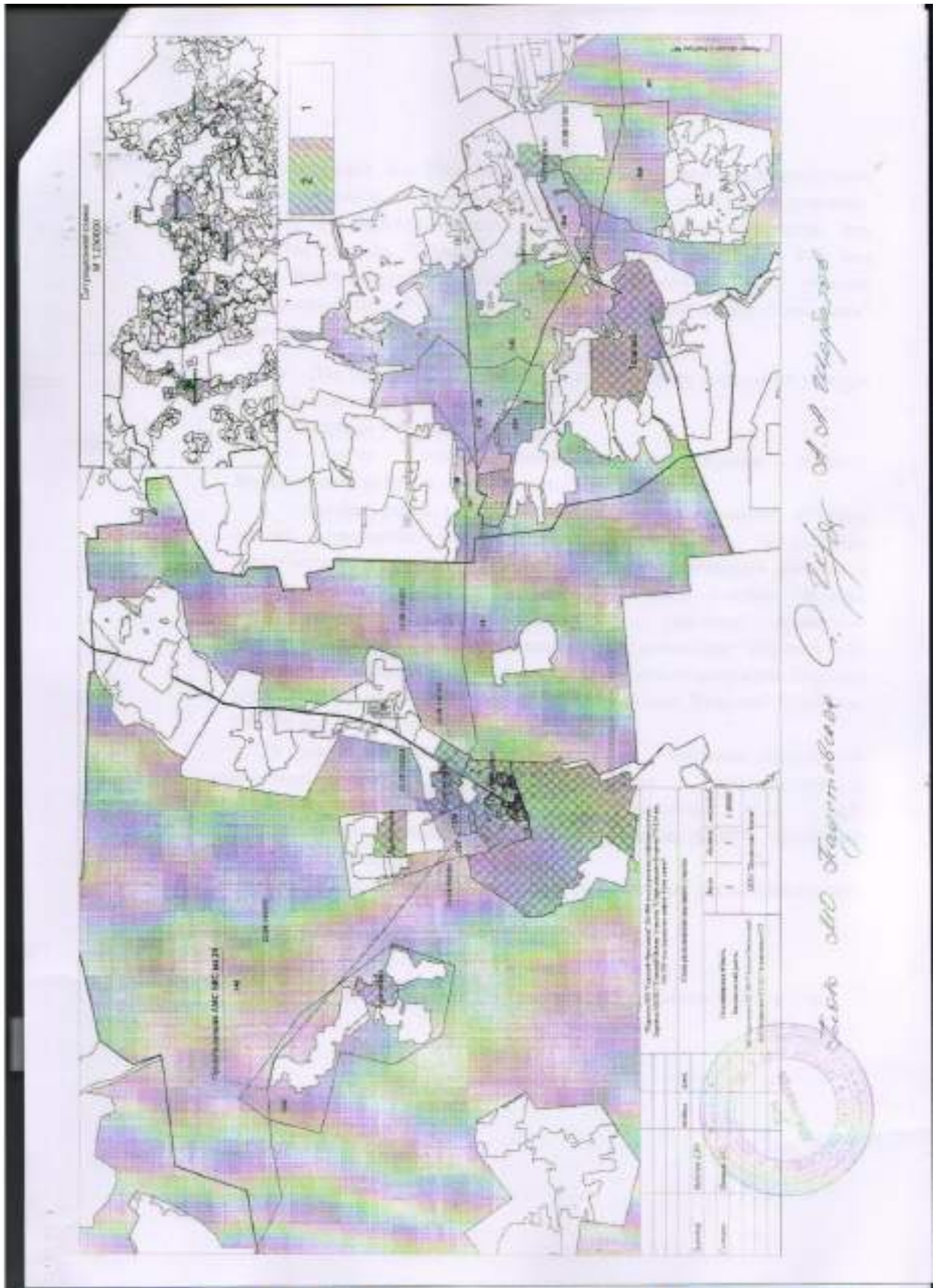


*Иван Иванович Иванов*  
Администрация м.о. Паустовское с.п.



*State of Tennessee*  
*Jeffrey A. [Name]*





**Ответ администрации муниципального образования «поселок  
Никологоры» Вязниковского района**

**АДМИНИСТРАЦИЯ**  
муниципального образования  
**«ПОСЕЛОК НИКОЛОГОРЫ»**  
Вязниковского района  
Владимирской области  
Советская ул., д.4, пос.Никологоры  
Вязниковский район  
Владимирская область, 601422  
тел. (49233) 5-24-09, факс (49233) 5-15-04  
e-mail: admnikologory@yandex.ru  
ОКПО 04122713, ОГРН 1063338000219  
ИНН/КПП 3338001225/333801001

09.09.2015 № 300201-17

на № 949/15 от 26.08.2015

*О согласовании размещения объекта*

АО «Связьтранснефть»

ул. Наметкина, д. 12,  
г. Москва

Администрация муниципального образования «поселка Никологоры» Вязниковского района Владимирской области согласовывает предварительное размещение объекта АО «Связьтранснефть» на земельных участках, находящихся на неограниченной государственной собственности, для строительства объекта "Перевод МН "Горький-Ярославль" Дп 800 под перекачку нефтепродуктов. Перевод МНПП "Горький-Новки" участок "Староликнеево-Второво" 0-214 км, Дп 500 под перекачку нефти. Сети связи" на следующих условиях:

1) Для производства СМР будет предоставлен земельный участок со следующими характеристиками:

- площадь участка: 12761 кв.м.,
- адрес (месторасположение): Владимирская область, Вязниковский район, в границах муниципального образования «поселок Никологоры».
- конфигурация предоставляемого участка отражена в плане границ земельного участка.

Допускается незначительная корректировка площади и конфигурации участка в случае корректировки раздела «Проект полосы отвода» («Схема планировочной организации земельного участка») проектной документации на объект капитального строительства "Перевод МН "Горький-Ярославль" Дп 800 под перекачку нефтепродуктов. Перевод МНПП "Горький-Новки" участок "Староликнеево-Второво" 0-214 км, Дп 500 под перекачку нефти. Сети связи";

2) срок пользования участком – не более 11 месяцев. Допускается корректировка срока пользования участком в соответствии с производственной программой, утвержденной АО «АК «Связьтранснефть» и/или графиком производства СМР подрядной организацией, выполняющей СМР;

3) плата за пользование участком определяется Законодательством РФ.

Глава местной администрации



А.В. Софронов

**Ответ администрации муниципального образования Стёпанцевское  
Вязниковского района**

**АДМИНИСТРАЦИЯ**  
МУНИЦИПАЛЬНОГО ОБРАЗОВАНИЯ  
**СТЁПАНЦЕВСКОЕ**  
ВЯЗНИКОВСКОГО РАЙОНА  
Первомайский ул., д. 16 а, в. Стёпанцево,  
Вязниковский район,  
Владимирская обл., 601427  
тел., факс (49233) 6-62-29, 6-62-65  
e-mail: stepancessko@yandex.ru  
ОКПО 04122042, ОГРН 1063338900252  
ИНН/КПП 333800 (2403) 350100  
*15.09.2015 № 01-20/54*  
на № \_\_\_\_\_ от \_\_\_\_\_

ОА «Станснефтьсвязьстрой»

Администрация муниципального образования Стёпанцевское согласовывает предварительное размещение объекта АО «Связьтранснефть» на земельных участках, находящихся на неразграниченной государственной собственности, для строительства объекта "Перевод МН "Горький-Ярославль" Дп 800 под перекачку нефтепродуктов. Перевод МНПП "Горький-Новки" участок "Староликнево-Второво" 0-214 км, Дп 500 под перекачку нефти. Сети связи" на следующих условиях:

1. Для производства СМР будет предоставлен земельный участок со следующими характеристиками:

- площадь участка: 5212 кв.м.,

адрес (месторасположение): Владимирская область, Вязниковский район, в границах м.о. Стёпанцевское с.п.

- конфигурация предоставляемого участка отражена в плане границ земельного участка. Допускается незначительная корректировка площади и конфигурации участка в случае корректировки раздела «Проект полосы отвода» («Схема планировочной организации земельного участка») проектной документации на объект капитального строительства "Перевод МН "Горький-Ярославль" Дп 800 под перекачку нефтепродуктов. Перевод МНПП "Горький-Новки" участок "Староликнево-Второво" 0-214 км, Дп 500 под перекачку нефти. Сети связи";

2. Срок пользования участком - не более 11 месяцев. Допускается корректировка срока пользования участком в соответствии с производственной программой, утвержденной АО «АК «Связьтранснефть» и графиком производства СМР подрядной организацией, выполняющей СМР;

3. Плата за пользование участком определяется Законодательством РФ.

Глава муниципального образования



О.Ю.Рябинина









**АДМИНИСТРАЦИЯ**  
муниципального образования  
**ВЛАДИМИРСКИЙ РАЙОН**  
ул. Советская, д. 1, Владимир  
Владимирская обл., 600000  
тел. (8302) 22-11-11, факс (8302) 22-11-11  
e-mail: adm@vladmiralet.ru, vladmiralet@vladmiralet.ru  
www.vladmiralet.ru

№ 02/02/2012 от 22.02.2012  
№ 02/02/12 от 22.02.2012

Обязательная информация

#### Уведомление Кирилла Александровича

Администрация района сообщает, что в соответствии со Схемой территориального планирования муниципального образования Владимирский район, включенной в ООП «Научно-Проектный Центр Инженерно-Механических Работ», и утвержденной решением Совета народных депутатов Владимирского района Владимирской области от 25.12.2012 № 264, в районе проектируемого объекта «Передат. МНТ «Горный - Ярославль» На 800 под установку нефтепродуктов, маршрут МНТД «Горный - Новая» участок «Старыйкеево - Восточный» 0-274 км, Цп 290 под объектами нефти. Сеть объектов либо охраняемая, природные территории местного значения, объекты животного мира отсутствуют.

Данные о территориально-пространственной организации и состоянии объектов инфраструктуры, а также о наличии и отсутствии природных объектов, подлежащих закреплению, данному контролю подлежат учету в акте осмотра, прилагаемом к акту и в акте окружения среды. Администрация Владимирской области (600000, г. Владимир, ул. Гагарина, д. 37) телефон факс: 4022-32-32-300.

Генеральный директор ООО

02/02/12

№ 02/02/12 от 22.02.2012

## Ответ государственной инспекции по охране объектов культурного наследия

Государственная  
инспекция по охране  
объектов культурного наследия  
Федерального агентства по  
культуре

119019, Москва, Б. Садовое кольцо, д. 10/1  
Тел.: (495) 793-7000  
Факс: (495) 793-7001  
E-mail: [info@roskhran.ru](mailto:info@roskhran.ru)  
Сайт: [www.roskhran.ru](http://www.roskhran.ru)  
Информационный центр «Культура»  
ул. Заречная, д. 10  
г. Краснодар, Краснодарский край

Генеральный директор  
ИООО «АКАД.НЦ»  
И.А. Матвеев

ул. Заречная, д. 10  
г. Краснодар, Краснодарский край

1. Государственная инспекция по охране объектов культурного наследия (ИООО) «АКАД.НЦ» в соответствии с возложенными на нее функциями, реализующими полномочия государственного органа по охране объектов культурного наследия, осуществляет информационное обеспечение деятельности государственных органов исполнительной власти в сфере охраны объектов культурного наследия. В соответствии с Положением об ИООО «АКАД.НЦ» (утв. распоряжением Правительства Российской Федерации от 18.06.2015 № 1209-ПП) ИООО «АКАД.НЦ» осуществляет информационное обеспечение деятельности государственных органов исполнительной власти в сфере охраны объектов культурного наследия.

В соответствии с Положением об ИООО «АКАД.НЦ» (утв. распоряжением Правительства Российской Федерации от 18.06.2015 № 1209-ПП) ИООО «АКАД.НЦ» осуществляет информационное обеспечение деятельности государственных органов исполнительной власти в сфере охраны объектов культурного наследия. В соответствии с Положением об ИООО «АКАД.НЦ» (утв. распоряжением Правительства Российской Федерации от 18.06.2015 № 1209-ПП) ИООО «АКАД.НЦ» осуществляет информационное обеспечение деятельности государственных органов исполнительной власти в сфере охраны объектов культурного наследия.

ИООО «АКАД.НЦ» осуществляет информационное обеспечение деятельности государственных органов исполнительной власти в сфере охраны объектов культурного наследия. В соответствии с Положением об ИООО «АКАД.НЦ» (утв. распоряжением Правительства Российской Федерации от 18.06.2015 № 1209-ПП) ИООО «АКАД.НЦ» осуществляет информационное обеспечение деятельности государственных органов исполнительной власти в сфере охраны объектов культурного наследия.

ИООО «АКАД.НЦ» осуществляет информационное обеспечение деятельности государственных органов исполнительной власти в сфере охраны объектов культурного наследия. В соответствии с Положением об ИООО «АКАД.НЦ» (утв. распоряжением Правительства Российской Федерации от 18.06.2015 № 1209-ПП) ИООО «АКАД.НЦ» осуществляет информационное обеспечение деятельности государственных органов исполнительной власти в сфере охраны объектов культурного наследия.

объектом 34, 35, 36, 37, 38, 39, 40, 41, 42, 43, 44, 45, 46, 47, 48, 49, 50, 51, 52, 53, 54, 55, 56, 57, 58, 59, 60, 61, 62, 63, 64, 65, 66, 67, 68, 69, 70, 71, 72, 73, 74, 75, 76, 77, 78, 79, 80, 81, 82, 83, 84, 85, 86, 87, 88, 89, 90, 91, 92, 93, 94, 95, 96, 97, 98, 99, 100, 101, 102, 103, 104, 105, 106, 107, 108, 109, 110, 111, 112, 113, 114, 115, 116, 117, 118, 119, 120, 121, 122, 123, 124, 125, 126, 127, 128, 129, 130, 131, 132, 133, 134, 135, 136, 137, 138, 139, 140, 141, 142, 143, 144, 145, 146, 147, 148, 149, 150, 151, 152, 153, 154, 155, 156, 157, 158, 159, 160, 161, 162, 163, 164, 165, 166, 167, 168, 169, 170, 171, 172, 173, 174, 175, 176, 177, 178, 179, 180, 181, 182, 183, 184, 185, 186, 187, 188, 189, 190, 191, 192, 193, 194, 195, 196, 197, 198, 199, 200, 201, 202, 203, 204, 205, 206, 207, 208, 209, 210, 211, 212, 213, 214, 215, 216, 217, 218, 219, 220, 221, 222, 223, 224, 225, 226, 227, 228, 229, 230, 231, 232, 233, 234, 235, 236, 237, 238, 239, 240, 241, 242, 243, 244, 245, 246, 247, 248, 249, 250, 251, 252, 253, 254, 255, 256, 257, 258, 259, 260, 261, 262, 263, 264, 265, 266, 267, 268, 269, 270, 271, 272, 273, 274, 275, 276, 277, 278, 279, 280, 281, 282, 283, 284, 285, 286, 287, 288, 289, 290, 291, 292, 293, 294, 295, 296, 297, 298, 299, 300, 301, 302, 303, 304, 305, 306, 307, 308, 309, 310, 311, 312, 313, 314, 315, 316, 317, 318, 319, 320, 321, 322, 323, 324, 325, 326, 327, 328, 329, 330, 331, 332, 333, 334, 335, 336, 337, 338, 339, 340, 341, 342, 343, 344, 345, 346, 347, 348, 349, 350, 351, 352, 353, 354, 355, 356, 357, 358, 359, 360, 361, 362, 363, 364, 365, 366, 367, 368, 369, 370, 371, 372, 373, 374, 375, 376, 377, 378, 379, 380, 381, 382, 383, 384, 385, 386, 387, 388, 389, 390, 391, 392, 393, 394, 395, 396, 397, 398, 399, 400, 401, 402, 403, 404, 405, 406, 407, 408, 409, 410, 411, 412, 413, 414, 415, 416, 417, 418, 419, 420, 421, 422, 423, 424, 425, 426, 427, 428, 429, 430, 431, 432, 433, 434, 435, 436, 437, 438, 439, 440, 441, 442, 443, 444, 445, 446, 447, 448, 449, 450, 451, 452, 453, 454, 455, 456, 457, 458, 459, 460, 461, 462, 463, 464, 465, 466, 467, 468, 469, 470, 471, 472, 473, 474, 475, 476, 477, 478, 479, 480, 481, 482, 483, 484, 485, 486, 487, 488, 489, 490, 491, 492, 493, 494, 495, 496, 497, 498, 499, 500, 501, 502, 503, 504, 505, 506, 507, 508, 509, 510, 511, 512, 513, 514, 515, 516, 517, 518, 519, 520, 521, 522, 523, 524, 525, 526, 527, 528, 529, 530, 531, 532, 533, 534, 535, 536, 537, 538, 539, 540, 541, 542, 543, 544, 545, 546, 547, 548, 549, 550, 551, 552, 553, 554, 555, 556, 557, 558, 559, 560, 561, 562, 563, 564, 565, 566, 567, 568, 569, 570, 571, 572, 573, 574, 575, 576, 577, 578, 579, 580, 581, 582, 583, 584, 585, 586, 587, 588, 589, 590, 591, 592, 593, 594, 595, 596, 597, 598, 599, 600, 601, 602, 603, 604, 605, 606, 607, 608, 609, 610, 611, 612, 613, 614, 615, 616, 617, 618, 619, 620, 621, 622, 623, 624, 625, 626, 627, 628, 629, 630, 631, 632, 633, 634, 635, 636, 637, 638, 639, 640, 641, 642, 643, 644, 645, 646, 647, 648, 649, 650, 651, 652, 653, 654, 655, 656, 657, 658, 659, 660, 661, 662, 663, 664, 665, 666, 667, 668, 669, 670, 671, 672, 673, 674, 675, 676, 677, 678, 679, 680, 681, 682, 683, 684, 685, 686, 687, 688, 689, 690, 691, 692, 693, 694, 695, 696, 697, 698, 699, 700, 701, 702, 703, 704, 705, 706, 707, 708, 709, 710, 711, 712, 713, 714, 715, 716, 717, 718, 719, 720, 721, 722, 723, 724, 725, 726, 727, 728, 729, 730, 731, 732, 733, 734, 735, 736, 737, 738, 739, 740, 741, 742, 743, 744, 745, 746, 747, 748, 749, 750, 751, 752, 753, 754, 755, 756, 757, 758, 759, 760, 761, 762, 763, 764, 765, 766, 767, 768, 769, 770, 771, 772, 773, 774, 775, 776, 777, 778, 779, 780, 781, 782, 783, 784, 785, 786, 787, 788, 789, 790, 791, 792, 793, 794, 795, 796, 797, 798, 799, 800, 801, 802, 803, 804, 805, 806, 807, 808, 809, 810, 811, 812, 813, 814, 815, 816, 817, 818, 819, 820, 821, 822, 823, 824, 825, 826, 827, 828, 829, 830, 831, 832, 833, 834, 835, 836, 837, 838, 839, 840, 841, 842, 843, 844, 845, 846, 847, 848, 849, 850, 851, 852, 853, 854, 855, 856, 857, 858, 859, 860, 861, 862, 863, 864, 865, 866, 867, 868, 869, 870, 871, 872, 873, 874, 875, 876, 877, 878, 879, 880, 881, 882, 883, 884, 885, 886, 887, 888, 889, 890, 891, 892, 893, 894, 895, 896, 897, 898, 899, 900, 901, 902, 903, 904, 905, 906, 907, 908, 909, 910, 911, 912, 913, 914, 915, 916, 917, 918, 919, 920, 921, 922, 923, 924, 925, 926, 927, 928, 929, 930, 931, 932, 933, 934, 935, 936, 937, 938, 939, 940, 941, 942, 943, 944, 945, 946, 947, 948, 949, 950, 951, 952, 953, 954, 955, 956, 957, 958, 959, 960, 961, 962, 963, 964, 965, 966, 967, 968, 969, 970, 971, 972, 973, 974, 975, 976, 977, 978, 979, 980, 981, 982, 983, 984, 985, 986, 987, 988, 989, 990, 991, 992, 993, 994, 995, 996, 997, 998, 999, 1000.

В соответствии с п.3 ст. 41 вышеуказанного Закона историко-культурная экспертиза путем археологической разведки проводится на земельных участках по видам землепользования: земельных, строительных, сельскохозяйственных и иных работ, осуществление которых может повлечь прямое или косвенное воздействие на объект культурного наследия.

Учитывая вышесказанное, характеру работ необходимо обеспечить проведение историко-культурной экспертизы и представить заключение в Государственную инспекцию

И.И. Писельник Государственной инспекции



И.И. Пискунов

### ***Раздел 3. «Обоснование размещения проектируемого объекта»***

Объект АО «Связьтранснефть»: «Перевод МН «Горький-Ярославль» Дп 800 под перекачку нефтепродуктов. Перевод МНПП «Горький-Новки» участок «Староликеево-Второво» 0-214 км, Дп 500 под перекачку нефти. Сети связи» расположен в Вязниковском районе Владимирской области в границах МО Паустовское СП, МО «Поселок Никологоры», МО Октябрьское СП, МО Степанцевское СП.

Площадь проектируемого линейного объекта - 26,3598 Га.

Объект строительства проходит по незастроенным территориям по землям сельскохозяйственного назначения, землям лесного фонда, землям населенных пунктов.

Использование земель сельскохозяйственного назначения предоставляемых для строительства линейных сооружений осуществляется при наличии утвержденного проекта рекультивации и согласования места размещения испрашиваемых земельных участков с правообладателями для предоставления в аренду.

Решения по выбору трассы проектируемого нефтепровода приняты в соответствии с технологической схемой, из условий обеспечения безопасной эксплуатации, размещения коридоров для прокладки сетей, с учетом транспортных связей, строительства и ремонта.

Территория строительства расположена в районе с хорошо развитой дорожной сетью. Рельеф территории строительства характеризуется сравнительно равнинным характером.

Переходы через лесополосы и автодороги выполнены преимущественно методом горизонтально-направленного бурения (ГНБ).

Объекты, обладающие признаками объектов историко-культурного (археологического) наследия на испрашиваемой территории отсутствуют.

Особо охраняемых природных территорий нет.

#### *Раздел 4. «Материалы по обоснованию проекта межевания»*

Территория строительства расположена в районе с хорошо развитой дорожной сетью.

Рельеф территории строительства характеризуется сравнительно равнинным характером. Основная часть территории - слабо всхолмленная равнина с возвышенностями, между которыми расположены долины небольших речек.

Климат района строительства умеренно континентальный, с тёплым летом, умереннохолодной зимой и ярко выраженными переходными сезонами. Характер циркуляции атмосферы определяется влиянием западного переноса воздушных масс с Атлантического океана, чередующимся с вторжениями холодных масс воздуха из Арктики. Зима во Владимирской области длится с середины ноября и до конца марта. В конце ноября образуется устойчивый снежный покров. Самый холодный месяц зимы – январь, со средней температурой воздуха -12 градусов. В начале марта снежный покров достигает максимальной высоты – 40-50 см. Весна области начинается в конце марта и продолжается до начала июня. Снег сходит обычно к середине апреля, но отдельные снегопады возможны до конца мая. Лето продолжается с середины июня до середины сентября. Однако в июне еще возможны заморозки. Самый жаркий месяц лета - июль, со средней температурой +18 градусов. Погода летом во Владимирской области обычно ровная. Осень начинается в конце августа и продолжается до середины ноября. Заморозки могут начинаться уже в начале сентября.

#### *Температура почв*

Температурный режим почвы, в большей степени, чем температура воздуха, подвержен влиянию локальных микроклиматических факторов, прежде всего – состояния поверхности почвы, ее типа, механического состава, влажности, растительного покрова.

*Влажность воздуха*

Влажность воздуха характеризуется по нескольким параметрам, один из которых относительная влажность.

Относительная влажность воздуха – это отношение фактической упругости водяного пара к упругости насыщенного воздуха при той же температуре, выраженное в процентах. Она характеризует степень насыщения воздуха водяным паром.

Среднегодовая температура воздуха за многолетний период по м. ст. Владимир составляет 4,3 °С. Среднемесячная температура самого холодного месяца, января, составляет минус 10,2 °С, самого тёплого месяца июля 18,7 °С. Абсолютный максимум температуры воздуха достигает 37,1 °С, абсолютный минимум минус 47,5 °С. Амплитуда колебания абсолютных температур воздуха 84,6 °С.

В соответствии с классификацией регионов, проектируемый объект расположен в Среднерусской провинции дерново-подзолистых среднегумусированных почв.

Объект строительства проходит по незастроенным территориям по землям сельскохозяйственного назначения, землям лесного фонда, землям населенных пунктов в кадастровых кварталах № 33:08:160205; 33:08:180160; 33:08:180205; 33:08:190109; 33:08:160107; 33:08:100308; 33:08:150209; 33:08:150102; 33:08:150204; 33:08:150103; 33:08:150303.

Данные о формируемых земельных участках и частей земельных участков представлены в таблице № 1.



Таблица № 1

№ п/п	Обозначение земельного участка	Землепользователь	Категория земель	Вид разрешенного использования	Местоположение	Площадь образ. участка, кв.м.
1	33:08:000000:3У1(1)	МО Паустовское	земли с/х назначения	для строительства объекта «Перевод МН Горький-Ярославль» Дп 800 под перекачку нефтепродуктов. Перевод МНПП «Горький –Новки» участок Староликеево-Второво» 0-214 км, Дп 500 под перекачку нефти. Сети Связи»	Владимирская обл., Вязниковский р-н, МО Паустовское	674
2	33:08:000000:3У1(2)	МО Паустовское	земли с/х назначения	для строительства объекта «Перевод МН Горький-Ярославль» Дп 800 под перекачку нефтепродуктов. Перевод МНПП «Горький –Новки» участок Староликеево-Второво» 0-214 км, Дп 500 под перекачку нефти. Сети Связи»	Владимирская обл., Вязниковский р-н, МО Паустовское	205
3	33:08:000000:3У1(3)	МО Паустовское	земли с/х назначения	для строительства объекта «Перевод МН Горький-Ярославль» Дп 800 под перекачку нефтепродуктов. Перевод МНПП «Горький –Новки» участок Староликеево-Второво» 0-214 км, Дп 500 под перекачку нефти. Сети Связи»	Владимирская обл., Вязниковский р-н, МО Паустовское	919
4	33:08:180205:225/чзу1	Меньшин А.В.	земли с/х назначения	для строительства объекта «Перевод МН Горький-Ярославль» Дп 800 под перекачку нефтепродуктов. Перевод МНПП «Горький –Новки» участок Староликеево-Второво» 0-214 км, Дп 500 под перекачку нефти. Сети Связи»	Владимирская область, р-н Вязниковский, МО Паустовское (сельское поселение), примыкает с юга к границе д Бородино	3824
5	33:08:000000:131/чзу1	ОДС	земли с/х назначения	для строительства объекта «Перевод МН Горький-Ярославль» Дп 800 под перекачку нефтепродуктов. Перевод МНПП «Горький –Новки» участок Староликеево-Второво» 0-214 км, Дп 500 под перекачку нефти. Сети Связи»	обл. Владимирская, р-н Вязниковский, МО Паустовское (сельское поселение), в границах СПК "Октябрьский"	4057
6	33:08:180205:208/чзу1	Рябинин А.В.	земли с/х назначения	для строительства объекта «Перевод МН Горький-Ярославль» Дп 800 под перекачку нефтепродуктов. Перевод МНПП «Горький –Новки» участок Староликеево-Второво» 0-214 км, Дп 500 под перекачку нефти. Сети Связи»	обл. Владимирская, р-н Вязниковский, д. Успенский Погост	4116
7	33:08:180205:207/чзу1	Рябинин А.В.	земли с/х назначения	для строительства объекта «Перевод МН Горький-Ярославль» Дп 800 под перекачку нефтепродуктов. Перевод МНПП «Горький –Новки» участок Староликеево-Второво» 0-214 км, Дп 500 под перекачку нефти. Сети Связи»	обл. Владимирская, р-н Вязниковский, д. Успенский Погост	1766
8	33:08:180106:132/чзу1	Иванкин С.Г.	земли с/х назначения	для строительства объекта «Перевод МН Горький-Ярославль» Дп 800 под перекачку нефтепродуктов. Перевод МНПП «Горький –Новки» участок Староликеево-Второво» 0-214 км, Дп 500 под перекачку нефти. Сети Связи»	Владимирская область, р-н Вязниковский, МО Паустовское (сельское поселение), примерно 1100 метров на юго-запад от дома 55 в деревне Успенский Погост	1111
9	33:08:180106:78/чзу1	Меньшин А.В.	земли с/х назначения	для строительства объекта «Перевод МН Горький-Ярославль» Дп 800 под перекачку нефтепродуктов. Перевод МНПП «Горький –Новки» участок Староликеево-Второво» 0-214 км, Дп 500 под перекачку нефти. Сети Связи»	обл. Владимирская, р-н Вязниковский, МО Паустовское (сельское поселение), 500 м юго-западнее с.Успенский Погост	1481
10	33:08:000000:133/чзу1	РФ	земли лесного фонда	для ведения лесного хозяйства	Владимирская область, Вязниковский район, МО Паустовское сп, ГКУ ВО "Вязниковское лесничество", Паустовское участковое лесничество урочище "Октябрьское", лесной квартал №4, части лесотаксационных выделов 43,47, лесной квартал №6, части лесотаксационных выделов 5,22,23, квартал №7, часть лесотаксационного выдела 28, лесной квартал №8, части лесотаксационных выделов 8,12,13	5001

№ п/п	Обозначение земельного участка	Землепользователь	Категория земель	Вид разрешенного использования	Местоположение	Площадь образ. участка, кв.м.
11	33:08:180106:3У1	РФ	земли лесного фонда	для ведения лесного хозяйства	Владимирская область, Вязниковский район, МО Паустовское сп, ГКУ ВО "Вязниковское лесничество", Паустовское участковое лесничество урочище "Октябрьское", лесной квартал №6, часть лесотаксационного выдела 24, лесной квартал №7, часть лесотаксационного выдела 33, лесной квартал №8, часть лесотаксационного выдела 32	9972
12	33:08:160205:313/чзУ1	Рябинин А.В.	земли с/х назначения	для строительства объекта «Перевод МН Горький-Ярославль» Дп 800 под перекачку нефтепродуктов. Перевод МНПП «Горький –Новки» участок Староликеево-Второво» 0-214 км, Дп 500 под перекачку нефти. Сети Связи»	обл. Владимирская, р-н Вязниковский, МО "Поселок Никологоры", д. Ям	4407
13	33:08:000000:123/чзУ1	МО поселок Никологоры	земли с/х назначения	для строительства объекта «Перевод МН Горький-Ярославль» Дп 800 под перекачку нефтепродуктов. Перевод МНПП «Горький –Новки» участок Староликеево-Второво» 0-214 км, Дп 500 под перекачку нефти. Сети Связи»	обл. Владимирская, р-н Вязниковский, МО п Никологоры (городское поселение), п. Приозерный, СПК "Никологорский"	5922
14	33:08:160205:318/чзУ1	АО "Транснефть-Верхняя Волга"	земли с/х назначения	для строительства объекта «Перевод МН Горький-Ярославль» Дп 800 под перекачку нефтепродуктов. Перевод МНПП «Горький –Новки» участок Староликеево-Второво» 0-214 км, Дп 500 под перекачку нефти. Сети Связи»	Владимирская область, р-н Вязниковский, МО п Никологоры (городское поселение), примерно в 500 метрах по направлению на северо-запад от деревни Ям	1056
15	33:08:160205:310/чзУ1	ООО Апх "Вязниковский"	земли с/х назначения	для строительства объекта «Перевод МН Горький-Ярославль» Дп 800 под перекачку нефтепродуктов. Перевод МНПП «Горький –Новки» участок Староликеево-Второво» 0-214 км, Дп 500 под перекачку нефти. Сети Связи»	обл. Владимирская, р-н Вязниковский, д. Бурково	10378
16	33:08:160205:309/чзУ1	Кураев Ю.В.	земли с/х назначения	для строительства объекта «Перевод МН Горький-Ярославль» Дп 800 под перекачку нефтепродуктов. Перевод МНПП «Горький –Новки» участок Староликеево-Второво» 0-214 км, Дп 500 под перекачку нефти. Сети Связи»	обл. Владимирская, р-н Вязниковский, д. Бурково	4122
17	33:08:190109:67/чзУ1	Соколова Н.Д.	земли с/х назначения	для строительства объекта «Перевод МН Горький-Ярославль» Дп 800 под перекачку нефтепродуктов. Перевод МНПП «Горький –Новки» участок Староликеево-Второво» 0-214 км, Дп 500 под перекачку нефти. Сети Связи»	обл. Владимирская, р-н Вязниковский, муниципальное образование "Поселок Никологоры", примыкает к северной границе н.п.д. Васильки	8808
18	33:08:190109:19/чзУ1	ОДС	земли с/х назначения	для строительства объекта «Перевод МН Горький-Ярославль» Дп 800 под перекачку нефтепродуктов. Перевод МНПП «Горький –Новки» участок Староликеево-Второво» 0-214 км, Дп 500 под перекачку нефти. Сети Связи»	обл. Владимирская, р-н Вязниковский, в границе СПК "Шатнево"	2603
19	33:08:000000:122/чзУ1	ОДС	земли с/х назначения	для строительства объекта «Перевод МН Горький-Ярославль» Дп 800 под перекачку нефтепродуктов. Перевод МНПП «Горький –Новки» участок Староликеево-Второво» 0-214 км, Дп 500 под перекачку нефти. Сети Связи»	обл. Владимирская, р-н Вязниковский, в границах СПК "Никологорский"	2240
20	33:08:000000:117/чзУ1	Бадавлатов С.Д.	земли с/х назначения	для строительства объекта «Перевод МН Горький-Ярославль» Дп 800 под перекачку нефтепродуктов. Перевод МНПП «Горький –Новки» участок Староликеево-Второво» 0-214 км, Дп 500 под перекачку нефти. Сети Связи»	обл. Владимирская, р-н Вязниковский, д. Галкино, СПК "Красная Заря"	2816
21	33:08:100308:281/чзУ1	Бадавлатов С.Д.	земли с/х назначения	для строительства объекта «Перевод МН Горький-Ярославль» Дп 800 под перекачку нефтепродуктов. Перевод МНПП «Горький –Новки» участок Староликеево-Второво» 0-214 км, Дп 500 под перекачку нефти. Сети Связи»	обл. Владимирская, р-н Вязниковский, МО поселок Никологоры (городское поселение), примерно в 2000 метрах на северо-запад от д.49 по ул.Советская в д. Галкино	1913

№ п/п	Обозначение земельного участка	Землепользователь	Категория земель	Вид разрешенного использования	Местоположение	Площадь образ. участка, кв.м.
22	33:08:000000:116/чзу1	ОДС	земли с/х назначения	для строительства объекта «Перевод МН Горький-Ярославль» Дп 800 под перекачку нефтепродуктов. Перевод МНПП «Горький –Новки» участок Староликеево-Второво» 0-214 км, Дп 500 под перекачку нефти. Сети Связи»	обл. Владимирская, р-н Вязниковский, МО поселок Никологоры (городское поселение), д. Галкино, СПК "Красная Заря"	2706
23	33:08:150102:97/чзу1	Государственная собственность	земли нас. пунктов	для строительства объекта «Перевод МН Горький-Ярославль» Дп 800 под перекачку нефтепродуктов. Перевод МНПП «Горький –Новки» участок Староликеево-Второво» 0-214 км, Дп 500 под перекачку нефти. Сети Связи»	обл. Владимирская р-н Вязниковский п. Степанцево	2814
24	33:08:000000:3У2(1)	МО Степанцевское	земли нас. пунктов	для строительства объекта «Перевод МН Горький-Ярославль» Дп 800 под перекачку нефтепродуктов. Перевод МНПП «Горький –Новки» участок Староликеево-Второво» 0-214 км, Дп 500 под перекачку нефти. Сети Связи»	Владимирская обл., Вязниковский р-н, МО Степанцевское, п. Степанцево	2248
25	33:08:000000:103/чзу1	РФ	земли лесного фонда	для ведения лесного хозяйства	Владимирская область, Вязниковский район, МО Степанцевское, ГКУ ВО "Вязниковское лесничество", Новое участковое лесничество урочище "Первомайское", лесной квартал № 1, части лесотаксационных выделов 9,10,12,13,15,44,45, лесной квартал №2, часть лесотаксационного выдела 30, лесной квартал № 9, часть лесотаксационного выдела 86	20441
26	33:08:150204:3У1	РФ	земли лесного фонда	для ведения лесного хозяйства	Владимирская область, Вязниковский район, МО Степанцевское, ГКУ ВО "Вязниковское лесничество", Новое участковое лесничество урочище "Первомайское", лесной квартал № 9, части лесотаксационных выделов 73,86	594
27	33:08:150204:3У2	РФ	земли лесного фонда	для ведения лесного хозяйства	Владимирская область, Вязниковский район, МО Степанцевское, ГКУ ВО "Вязниковское лесничество", Новое участковое лесничество урочище "Первомайское", лесной квартал № 9, часть лесотаксационного выдела 86	533
28	33:08:000000:118/чзу1	РФ	земли лесного фонда	для ведения лесного хозяйства	Владимирская область, Вязниковский район, МО Октябрьское, ГКУ ВО "Вязниковское лесничество", Новое участковое лесничество урочище "Красная Заря", лесной квартал №16, части лесотаксационных выделов 30,31	7533
29	33:08:000000:118/чзу2	РФ	земли лесного фонда	для ведения лесного хозяйства	Владимирская область, Вязниковский район, МО п. Никологоры, ГКУ ВО "Вязниковское лесничество", Новое участковое лесничество урочище "Красная Заря", лесной квартал № 15, часть лесотаксационного выдела 48	2011
30	33:08:000000:118/чзу3	РФ	земли лесного фонда	для ведения лесного хозяйства	Владимирская область, Вязниковский район, МО п. Никологоры, ГКУ ВО "Вязниковское лесничество", Новое участковое лесничество урочище "Красная Заря", лесной квартал №15, части лесотаксационных выделов 37,48, лесной квартал №16, часть лесотаксационного выдела 31	9219
31	33:08:100308:3У1	РФ	земли лесного фонда	для ведения лесного хозяйства	Владимирская область, Вязниковский район, МО п. Никологоры, ГКУ ВО "Вязниковское лесничество", Новое участковое лесничество урочище "Красная Заря", лесной квартал № 15, часть лесотаксационного выдела 43, лесной квартал № 16, часть лесотаксационного выдела 31	2434

№ п/п	Обозначение земельного участка	Землепользователь	Категория земель	Вид разрешенного использования	Местоположение	Площадь образ. участка, кв.м.
32	33:08:160107:558/чзу1	Владимирская область	земли с/х назначения	для строительства объекта «Перевод МН Горький-Ярославль» Дп 800 под перекачку нефтепродуктов. Перевод МНПП «Горький –Новки» участок Староликеево-Второво» 0-214 км, Дп 500 под перекачку нефти. Сети Связи»	Владимирская область, р-н Вязниковский, МО п. Никологоры (городское поселение), южнее д. Матукино	10849
33	33:08:190109:21/чзу1	РФ	земли лесного фонда	для ведения лесного хозяйства	Владимирская область, Вязниковский район, МО п. Никологоры, ГКУ ВО "Вязниковское лесничество", Паустовское участковое лесничество урочище "Шатнево", лесной квартал № 1, части лесотаксационных выделов 4,5,6, лесной квартал № 2, часть лесотаксационного выдела 25	3690
34	33:08:000000:124/чзу1	РФ	земли лесного фонда	для ведения лесного хозяйства	Владимирская область, Вязниковский район, МО Паустовское СП, ГКУ ВО "Вязниковское лесничество", Паустовское участковое лесничество урочище "Никологорское", лесной квартал № 7, части лесотаксационных выделов 2,3,4,6,9,10,11,16,19, лесной квартал № 9, части лесотаксационных выделов 16,18,21, лесной квартал № 11, части лесотаксационных выделов 1,2,27, лесной квартал № 13, часть лесотаксационного выдела 3	17074
35	33:08:160205:3У1	РФ	земли лесного фонда	для ведения лесного хозяйства	Владимирская область, Вязниковский район, МО п. Никологоры, ГКУ ВО "Вязниковское лесничество", Паустовское участковое лесничество урочище "Никологорское", лесной квартал № 12, части лесотаксационных выделов 12,30	1170
36	33:08:150204:3У3	МО Степанцевское	земли нас. пунктов	для строительства объекта «Перевод МН Горький-Ярославль» Дп 800 под перекачку нефтепродуктов. Перевод МНПП «Горький –Новки» участок Староликеево-Второво» 0-214 км, Дп 500 под перекачку нефти. Сети Связи»	Владимирская обл., Вязниковский р-н, МО Степанцевское	1230
37	33:08:150204:3У4	МО Степанцевское	земли с/х назначения	для строительства объекта «Перевод МН Горький-Ярославль» Дп 800 под перекачку нефтепродуктов. Перевод МНПП «Горький –Новки» участок Староликеево-Второво» 0-214 км, Дп 500 под перекачку нефти. Сети Связи»	Владимирская обл., Вязниковский р-н, МО Степанцевское	603
38	33:08:000000:3У3(1)	МО поселок Никологоры	земли с/х назначения	для строительства объекта «Перевод МН Горький-Ярославль» Дп 800 под перекачку нефтепродуктов. Перевод МНПП «Горький –Новки» участок Староликеево-Второво» 0-214 км, Дп 500 под перекачку нефти. Сети Связи»	Владимирская обл., Вязниковский р-н, МО поселок Никологоры	1308
39	33:08:000000:3У3(2)	МО поселок Никологоры	земли с/х назначения	для строительства объекта «Перевод МН Горький-Ярославль» Дп 800 под перекачку нефтепродуктов. Перевод МНПП «Горький –Новки» участок Староликеево-Второво» 0-214 км, Дп 500 под перекачку нефти. Сети Связи»	Владимирская обл., Вязниковский р-н, МО поселок Никологоры	818
40	33:08:000000:3У3(3)	МО поселок Никологоры	земли с/х назначения	для строительства объекта «Перевод МН Горький-Ярославль» Дп 800 под перекачку нефтепродуктов. Перевод МНПП «Горький –Новки» участок Староликеево-Второво» 0-214 км, Дп 500 под перекачку нефти. Сети Связи»	Владимирская обл., Вязниковский р-н, МО поселок Никологоры	1273

№ п/п	Обозначение земельного участка	Землепользователь	Категория земель	Вид разрешенного использования	Местоположение	Площадь образ. участка, кв.м.
41	33:08:000000:3УЗ(4)	МО поселок Никологоры	земли с/х назначения	для строительства объекта «Перевод МН Горький-Ярославль» Дп 800 под перекачку нефтепродуктов. Перевод МНПП «Горький –Новки» участок Староликеево-Второво» 0-214 км, Дп 500 под перекачку нефти. Сети Связи»	Владимирская обл., Вязниковский р-н, МО поселок Никологоры	1258
42	33:08:190105:3У1	МО поселок Никологоры	земли нас. пунктов	для строительства объекта «Перевод МН Горький-Ярославль» Дп 800 под перекачку нефтепродуктов. Перевод МНПП «Горький –Новки» участок Староликеево-Второво» 0-214 км, Дп 500 под перекачку нефти. Сети Связи»	Владимирская обл., Вязниковский р-н, МО поселок Никологоры, д. Васильки	362
43	33:08:000000:262/чзу1	РФ	земли лесного фонда	для ведения лесного хозяйства	Владимирская область, Вязниковский район, МО Степанцевское, ГКУ ВО "Вязниковское лесничество", Степанцевское участковое лесничество, лесной квартал № 11, части лесотаксационных выделов 41,43,44, лесной квартал № 26, части лесотаксационных выделов 48,50,51, лесной квартал № 22, части лесотаксационных выделов 10,16,17,35,36, лесной квартал, № 34, части лесотаксационных выделов 29,34,43,44,47, лесной квартал № 44, части лесотаксационных выделов 51,53,54, лесной квартал № 56, части лесотаксационных выделов 30,52, лесной квартал № 57, части лесотаксационных выделов 42,25, лесной квартал № 58, части лесотаксационных выделов 28,43,44.	46743
44	33:08:000000:262/чзу2	РФ	земли лесного фонда	для ведения лесного хозяйства	Владимирская область, Вязниковский район, МО Паустовское СП, ГКУ ВО "Вязниковское лесничество", Нагорное участковое лесничество, лесной квартал №79, часть лесотаксационного выдела 41, лесной квартал №81, части лесотаксационных выделов 1,4,5,6,7,8,28,29, лесной квартал №80, части лесотаксационных выделов 42,44	19048
45	33:08:000000:262/чзу3	РФ	земли лесного фонда	для ведения лесного хозяйства	Владимирская область, Вязниковский район, МО поселок Никологоры, ГКУ ВО "Вязниковское лесничество", Никологорское участковое лесничество, лесной квартал №25, части лесотаксационных выделов 4,8,9,15,26,28,31, лесной квартал №26, части лесотаксационных выделов 59,61, лесной квартал №47, части лесотаксационных выделов 42,43,44,52,53,55,59, лесной квартал № 48, части лесотаксационных выделов 16,17,18,20,26,31,32, лесной квартал № 60, части лесотаксационных выделов 93,94,95,96,97,98,111, Степанцевское участковое лесничество, лесной квартал № 50, части лесотаксационных выделов 2,28,36,37	29643

№ п/п	Обозначение земельного участка	Землепользователь	Категория земель	Вид разрешенного использования	Местоположение	Площадь образ. участка, кв.м.
46	33:08:000000:262/чз4	РФ	земли лесного фонда	для ведения лесного хозяйства	Владимирская область, Вязниковский район, МО Октябрьское, ГКУ ВО "Вязниковское лесничество", Степанцевское участковое лесничество, лесной квартал № 48, части лесотаксационных выделов 22,38.	599