

сооружений вне территорий населённых пунктов и существующих охотничье-рыболовных баз (за исключением строительства объектов обеспечения функционирования заказника, а также инфраструктуры биотехнических и рекреационных мероприятий); размещение любых промышленных объектов; предоставление земельных участков для ведения коллективного садоводства и огородничества, индивидуального жилищного строительства вне территорий населённых пунктов; перевод земель лесного фонда, водного фонда и земель сельскохозяйственного назначения в иные категории земель (за исключением перевода в земли особо охраняемых территорий и объектов); применение и складирование минеральных удобрений, а также любых средств химической защиты и стимулирования роста растений вне территорий населённых пунктов; мероприятия по изменению гидрохимического режима водоёмов, в том числе загрязнение их сточными водами, отходами производства и потребления; размещение отвалов размываемых грунтов; загрязнение территории отходами производства и потребления, складирование отходов вне специально установленных мусоросборников; мероприятия по изменению видового состава флоры и фауны без проведения государственной экологической экспертизы; промысловая охота; охота на пернатую дичь в весенний период; охота на отдельные виды охотничьих ресурсов в случае снижения их численности ниже величины, определённой материалами охотустройства, а также федеральными и региональными нормативами; проведение биотехнических мероприятий, направленных на увеличение численности популяций интродуцированных видов (кабан, енотовидная собака, ондатра); промышленное рыболовство; рыболовство с использованием сетей и других запрещённых орудий и способов, нахождение на территории зоны с запрещёнными орудиями рыбной ловли; добыча объектов животного мира, не отнесённых к охотничьим ресурсам и водным биологическим ресурсам (за исключением случаев, связанных с проведением научных исследований, по согласованию со специально уполномоченным органом в области управления особо охраняемыми природными территориями регионального значения); сбор ботанических и зоологических коллекций (за исключением гербаризации растений и отлова беспозвоночных в научных целях, по согласованию со специально уполномоченным органом в области управления особо охраняемыми природными территориями регионального значения); сбор и заготовка грибов, ягод, орехов, лекарственных растений, иных объектов растительного мира (за исключением сбора их гражданами для собственных нужд без применения технических средств, повреждающих растительный покров, а также за исключением заготовки сена); мероприятия по изменению структуры растительного покрова водоёмов и болотных массивов (за исключением мероприятий по поддержанию и восстановлению популяций охраняемых видов растений и животных при наличии положительного заключения государственной экологической экспертизы); распашка новых земель; сенокосение до 1 июля; перевод сенокосов в пастбища и другие виды угодий; выпас и прогон скота в прибрежной зоне водоёмов и водотоков шириной 100 м (за исключением специально установленных мест водопоя и прогона скота); размещение летних

лагерей и загонов для скота; проезд и стоянка автотранспорта вне территорий населённых пунктов, специально установленных дорог и мест стоянок (за исключением случаев, связанных с сенокосением, проведением противопожарных, лесохозяйственных и биотехнических мероприятий, научных исследований или мониторинга территории зоны, по согласованию со специально уполномоченным органом в области управления особо охраняемыми природными территориями регионального значения); мойка и техническое обслуживание автотранспорта вне территорий населённых пунктов и существующих охотничье-рыболовных баз; использование моторных плавательных средств (за исключением случаев, связанных с проведением мониторинга территории зоны, а также мероприятий по обеспечению функционирования экологического маршрута на р. Лух, по согласованию со специально уполномоченным органом в области управления особо охраняемыми природными территориями регионального значения); разведение костров, массовое нахождение людей, разбивка бивуаков, привалов, палаточных городков, туристских стоянок, проведение спортивно-культурных мероприятий вне территорий населённых пунктов, специально установленных маршрутов и мест стоянок (за исключением случаев, связанных с проведением научных исследований или мониторинга территории зоны, по согласованию со специально уполномоченным органом в области управления особо охраняемыми природными территориями регионального значения); иные виды хозяйственной деятельности, рекреационного и другого природопользования, способные оказать негативное воздействие на ценные природные объекты, без проведения государственной экологической экспертизы.

Установленный режим особой охраны территории заказника обязаны соблюдать все без исключения юридические и физические лица, в т.ч. собственники, владельцы, пользователи земельных участков и акваторий.

Охранная (буферная) зона заказника площадью 9040 га, предназначенная для снижения негативного воздействия на экосистемы прилегающих к заказнику территорий, устанавливается по периметру внешней границы заказника (за исключением участка границы заказника, проходящего по административной границе Владимирской и Ивановской областей).

Ширина охранной (буферной) зоны вдоль восточной границы заказника составляет 150 м. Южная граница охранной зоны проходит по фарватеру р. Клязьмы от места впадения в нее р. Лух до понтонного моста близ г. Вязники. Западная граница охранной зоны проходит по автодороге Вязники - Бурино от понтонного моста через р. Клязьму до д. Палкино, огибает данный населенный пункт с севера, затем проходит по границе земель Госземзапаса и далее по восточным границам кварталов 20 и 14 Заклязьминского участкового лесничества Вязниковского лесничества до пересечения с административной границей Владимирской и Ивановской областей.

На территории охранной (буферной) зоны заказника запрещается: сплошные рубки леса, за исключением сплошных санитарных рубок; заготовка живицы; мелиоративные работы и осушение болот (за исключением ремонта и эксплуатации существующих мелиоративных систем); нарушение

гидрологического режима водоёмов (за исключением случаев, связанных с восстановлением ранее нарушенного гидрологического режима); разведка и разработка месторождений полезных ископаемых; добыча торфа и мха (за исключением вывоза ранее добытого торфа с территорий торфодобывающих предприятий); промышленная добыча воды из поверхностных источников (водоёмов и водотоков) или подземных водных горизонтов вне территорий населённых пунктов; размещение промышленных объектов вне территорий населённых пунктов; перевод земель лесного фонда, водного фонда и земель сельскохозяйственного назначения в иные категории земель; загрязнение территории и акватории отходами производства и потребления, складирование отходов вне территорий населённых пунктов; разведение костров, массовое нахождение людей, разбивка бивуаков, привалов, палаточных городков, туристских стоянок, проведение спортивно-культурных мероприятий вне территорий населённых пунктов, специально установленных маршрутов и мест стоянок (за исключением случаев, связанных с проведением научных исследований или мониторинга территории зоны); иные виды хозяйственной деятельности, рекреационного и другого природопользования, способные оказать негативное воздействие на экосистему заказника или на отдельные её компоненты, без проведения государственной экологической экспертизы.

2) Государственный природный комплексный (ландшафтный) заказник регионального значения «Клязьминский береговой»

Заказник образован с целью сохранения уникального природного ландшафта долины и коренного берега р. Клязьмы, мест обитания редких и исчезающих видов растений и животных, иных ценных природных и природно-исторических объектов.

Заказник расположен вдоль правого берега р. Клязьмы от пос. Мстёра до г. Гороховца (мкр. Омлево). Северная граница заказника в границах муниципального образования проходит по правому берегу р. Клязьмы, прерываясь на участках берега, примыкающих к г. Вязники, к населённым пунктам Олтушево и Перово. Южная граница заказника на участке между административной границей Гороховецкого и Вязниковского районов и г. Вязники продолжается по границам сельскохозяйственных угодий (пахотных земель) ООО "Перовское" и СПК "Родина" с землями лесного фонда Вязниковского лесничества (Паустовское участковое лесничество, урочище "Росток", кварталы 9, 7, 6; урочище "Родина", кварталы 8 - 6; Нагорное участковое лесничество, кварталы 53, 54). Также в заказник включаются участки лугов и пастбищ, примыкающие к вышеперечисленным лесным кварталам. Граница заказника огибает населённые пункты Аксёново, Перово, Ильина Гора, Кудрявцево, Завражье, Олтушево, Горемыкино, Войново, Рудильницы, Каширино, Лог, Руделёво, Брагино, Щёкино, Марьино, Головино, Лапино. На участке между г. Вязники и д. Слободка южная граница заказника огибает с севера населённые пункты Быковка, Большие и Малые Липки (при этом в границы заказника включаются овраги, расположенные между этими населёнными пунктами), затем огибает с севера садовые участки, расположенные

между с. Большие Липки и д. Сингерь, после чего продолжается в северо-западном направлении по северным и северо-восточным границам сельскохозяйственных угодий (пахотных земель) СПК "Станковский".

С целью оптимизации вопросов сохранения природных комплексов, редких и ценных объектов растительного и животного мира на территории заказника устанавливается дифференцированный режим охраны. Территория заказника разделяется на 3 функциональные зоны: зона охраны пойменных ландшафтов; зона охраны лесных ландшафтов коренного берега; зона охраны луговых ландшафтов коренного берега.

Зона охраны пойменных ландшафтов площадью 3158 га выделяется с целью сохранения и воспроизводства популяций редких и исчезающих видов растений и животных, обитающих на этой территории или мигрирующих через нее, сохранения их местообитаний - пойменных экосистем р. Клязьмы, а также с целью соблюдения щадящего режима использования природных ресурсов, ограниченного ведения сельского и охотничьего хозяйства, организации экологического туризма в формах, не нарушающих общего природоохранного режима заказника и способствующих минимизации негативного воздействия на экосистемы и биоразнообразие.

Северная, восточная и западная границы зоны совпадают с общими границами заказника. Южная граница зоны проходит по границе поймы и склона коренного берега р. Клязьмы на участках от д. Федосеиха до г. Вязники, представлена в виде нескольких фрагментов между г. Вязники и г. Гороховец. В состав зоны охраны пойменных ландшафтов включаются квартал 1 Нагорного участкового лесничества Вязниковского лесничества, квартал 5 урочища "Знамя" Нового участкового лесничества Вязниковского лесничества, квартал 14 урочища "Вязниковское" Паустовского участкового лесничества Вязниковского лесничества, квартал 8 (выдел 1) урочища "Родина" Паустовского участкового лесничества Вязниковского лесничества.

Запрещается: рубки лесных насаждений, за исключением следующих видов рубок, осуществляемых в зимний период (с 15 ноября по 15 марта) по согласованию с уполномоченным органом исполнительной власти области (государственным учреждением области) в сфере управления особо охраняемыми природными территориями регионального значения: сплошных и выборочных санитарных рубок и рубок лесных насаждений любого возраста на лесных участках, предназначенных для строительства, реконструкции и эксплуатации линейных объектов (сооружений) и объектов лесной инфраструктуры; рубки деревьев и кустарников в пределах водоохраных зон водоемов и водотоков, за исключением санитарных рубок лесных насаждений, утративших свои средообразующие, водоохраные и иные полезные функции, осуществляемых в зимний период (с 15 ноября по 15 марта) по согласованию с уполномоченным органом исполнительной власти области (государственным учреждением области) в сфере управления особо охраняемыми природными территориями регионального значения; заготовка живицы; мелиоративные работы, иные мероприятия, влекущие за собой нарушение гидрологического режима

территории (за исключением мероприятий по восстановлению ранее нарушенного гидрологического режима или берегоукрепительных работ на р. Клязьме, проводимых по согласованию с уполномоченным органом исполнительной власти области (государственным учреждением области) в сфере управления особо охраняемыми природными территориями регионального значения); разработка месторождений полезных ископаемых, складирование добытых полезных ископаемых, за исключением разработки месторождений полезных ископаемых для государственных нужд без положительного заключения государственной экологической экспертизы; заготовка мха и иного органического или минерального сырья; добыча воды из поверхностных и подземных водных источников для нужд промышленных предприятий (за исключением уже существующих скважин и водозаборных сооружений); строительство и реконструкция дорог, трубопроводов, линий электропередач и иных линейных объектов (сооружений) без положительного заключения государственной экологической экспертизы; размещение иных объектов капитального строительства; строительство прочих зданий и сооружений (за исключением создания объектов рекреационной инфраструктуры в специально установленных местах по согласованию с уполномоченным органом исполнительной власти области (государственным учреждением области) в сфере управления особо охраняемыми природными территориями регионального значения); размещение любых промышленных объектов; предоставление земельных участков для ведения коллективного садоводства и огородничества, индивидуального жилищного строительства; перевод земель из одной категории в другую в целях, не соответствующих целям, задачам и режиму заказника; применение и складирование минеральных удобрений, а также любых средств химической защиты и стимулирования роста растений (за исключением случаев массовых вспышек численности вредителей лесного хозяйства, при наличии положительного заключения государственной экологической экспертизы); хозяйственная деятельность, способная вызвать изменение гидрохимического режима водоемов, в том числе загрязнение их сточными водами, отходами производства и потребления; загрязнение территории отходами производства и потребления, складирование отходов; мероприятия по изменению видового состава флоры и фауны без положительного заключения государственной экологической экспертизы; промысловая охота; рыболовство с использованием сетей, нахождение на территории зоны с запрещенными орудиями рыбной ловли; добыча объектов животного мира, не отнесенных к охотничьим ресурсам и водным биологическим ресурсам (за исключением случаев, связанных с проведением научных исследований по согласованию с уполномоченным органом исполнительной власти области (государственным учреждением области) в сфере управления особо охраняемыми природными территориями регионального значения); сбор ботанических, зоологических, минералогических и иных коллекций (за исключением гербаризации растений, отлова беспозвоночных и сбора минералогического материала в научных целях по согласованию с уполномоченным органом исполнительной власти области (государственным

учреждением области) в сфере управления особо охраняемыми природными территориями регионального значения); сбор и заготовка грибов, ягод, лекарственных растений, иных объектов растительного мира (за исключением сбора их гражданами для собственных нужд без применения технических средств, повреждающих растительный покров, а также за исключением заготовки сена); сбор дикорастущих декоративных растений (за исключением гербаризации их в научных целях по согласованию с уполномоченным органом исполнительной власти области (государственным учреждением области) в сфере управления особо охраняемыми природными территориями регионального значения); мероприятия по изменению структуры растительного покрова водоемов (за исключением мероприятий по поддержанию и восстановлению популяций охраняемых видов растений и животных при наличии положительного заключения государственной экологической экспертизы); распашка земель, нарушение почвенного покрова, за исключением случаев, связанных с проведением строительных работ, предусмотренных настоящим Положением; сенокосение до 1 июля; перевод сенокосов в пастбища и другие виды угодий; выпас и прогон скота в 20-метровой полосе от береговой линии водоемов и водотоков (за исключением специально выделенных мест водопоя и прогона скота, определяемых уполномоченным органом исполнительной власти области (государственным учреждением области) в сфере управления особо охраняемыми природными территориями регионального значения по согласованию с собственниками земельных участков, землепользователями, землевладельцами, арендаторами земельных участков); размещение летних лагерей и загонов для скота; выжигание травы; проезд и стоянка автотранспорта, иных самоходных транспортных средств вне дорог общего пользования и специально выделенных мест, определяемых уполномоченным органом исполнительной власти области (государственным учреждением области) в сфере управления особо охраняемыми природными территориями регионального значения (за исключением случаев, связанных с сенокосением, проведением противопожарных, лесохозяйственных, биотехнических и охранных мероприятий, научных исследований или мониторинга территории зоны по согласованию с уполномоченным органом исполнительной власти области (государственным учреждением области) в сфере управления особо охраняемыми природными территориями регионального значения или иными соответствующими уполномоченными органами исполнительной власти); мойка и техническое обслуживание автотранспорта, иных самоходных транспортных средств; использование моторных плавательных средств (за исключением использования плавательных средств специальных служб в период весеннего половодья); разведение костров, разбивка бивуаков, привалов, палаточных городков, туристских стоянок, проведение спортивно-культурных мероприятий вне специально выделенных мест, определяемых уполномоченным органом исполнительной власти области (государственным учреждением области) в сфере управления особо охраняемыми природными территориями регионального значения (за исключением случаев, связанных с проведением научных исследований или мониторинга территории зоны по

согласованию с уполномоченным органом исполнительной власти области (государственным учреждением области) в сфере управления особо охраняемыми природными территориями регионального значения); иные виды хозяйственной деятельности и природопользования, способные оказать негативное воздействие на ценные природные объекты, перечисленные в п. 2.1 настоящего Положения, без положительного заключения государственной экологической экспертизы.

Зона охраны лесных ландшафтов коренного берега площадью 2058 га выделяется с целью охраны лесных экосистем, редких и исчезающих видов растений, произрастающих на этом участке заказника, а также с целью ограниченного ведения лесного хозяйства в формах, не нарушающих общего природоохранного режима заказника и способствующих минимизации негативного воздействия на экосистемы и биоразнообразие.

Зона охраны лесных ландшафтов коренного берега не имеет сплошного простираения и включает в себя отдельные лесные выделы. В границы зоны входят следующие участки лесного фонда: кварталы 27 (выделы 34 - 37), 28 (1 - 9, 12 - 36) урочища "Мстёрское" Нового участкового лесничества Вязниковского лесничества; кварталы 2 (выделы 1 - 12, 15 - 25), 7 (3 - 9, 20), 16 (1 - 10, 12 - 40) урочища "Станковское" Нового участкового лесничества Вязниковского лесничества; кварталы 6, 7 (выделы 1 - 18, 22 - 41), 8 (2 - 24) урочища "Родина" Паустовского участкового лесничества Вязниковского лесничества; кварталы 6 (выделы 1 - 10, 13 - 27), 7 (1 - 12, 14 - 16), 9 (1 - 10, 12, 13, 26 - 30) урочища "Росток" Паустовского участкового лесничества Вязниковского лесничества; кварталы 53, 54 Нагорного участкового лесничества Вязниковского лесничества.

Запрещается: рубки лесных насаждений, за исключением следующих видов рубок, осуществляемых в зимний период (с 15 ноября по 15 марта) по согласованию с уполномоченным органом исполнительной власти области (государственным учреждением области) в сфере управления особо охраняемыми природными территориями регионального значения: сплошных и выборочных санитарных рубок, а также рубок лесных насаждений любого возраста на лесных участках, предназначенных для строительства, реконструкции и эксплуатации линейных объектов (сооружений) и объектов лесной инфраструктуры; заготовка живицы; сжигание сучьев и иных отходов лесохозяйственной деятельности в пожароопасный период (с 1 апреля по 1 ноября); любые мероприятия, влекущие за собой нарушение гидрологического режима территории; разработка месторождений полезных ископаемых, складирование добытых полезных ископаемых; заготовка мха и иного органического или минерального сырья; добыча воды из поверхностных и подземных водных источников для нужд промышленных предприятий (за исключением уже существующих скважин и водозаборных сооружений); строительство и реконструкция дорог, трубопроводов, линий электропередач и иных линейных объектов (сооружений) без положительного заключения государственной экологической экспертизы, за исключением обустройства пешеходных троп и маршрутов в специально выделенных местах, определяемых уполномоченным органом исполнительной власти области (государственным учреждением области) в сфере управления

особо охраняемыми природными территориями регионального значения; размещение иных объектов капитального строительства, строительство прочих зданий и сооружений; размещение любых промышленных объектов; предоставление земельных участков для ведения коллективного садоводства и огородничества, индивидуального жилищного строительства; перевод земель из одной категории в другую в целях, не соответствующих целям, задачам и режиму заказчика; применение и складирование минеральных удобрений, а также любых средств химической защиты и стимулирования роста растений (за исключением случаев массовых вспышек численности вредителей лесного хозяйства, при наличии положительного заключения государственной экологической экспертизы); загрязнение территории отходами производства и потребления, складирование отходов; мероприятия по изменению видового состава флоры и фауны без положительного заключения государственной экологической экспертизы; промысловая охота; добыча объектов животного мира, не отнесенных к охотничьим ресурсам и водным биологическим ресурсам (за исключением случаев, связанных с проведением научных исследований по согласованию с уполномоченным органом исполнительной власти области (государственным учреждением области) в сфере управления особо охраняемыми природными территориями регионального значения); сбор ботанических, зоологических, минералогических и иных коллекций (за исключением гербаризации растений, отлова беспозвоночных и сбора минералогического материала в научных целях по согласованию с уполномоченным органом исполнительной власти области (государственным учреждением области) в сфере управления особо охраняемыми природными территориями регионального значения); сбор и заготовка грибов, ягод, лекарственных растений, иных объектов растительного мира (за исключением сбора их гражданами для собственных нужд без применения технических средств, повреждающих растительный покров); сбор дикорастущих декоративных растений (за исключением гербаризации их в научных целях по согласованию с уполномоченным органом исполнительной власти области (государственным учреждением области) в сфере управления особо охраняемыми природными территориями регионального значения); распашка земель, нарушение почвенного покрова (за исключением случаев, связанных с проведением противопожарных и лесовосстановительных мероприятий, с обустройством пешеходных троп и маршрутов в специально выделенных местах, а также с проведением научных исследований по согласованию с уполномоченным органом исполнительной власти области (государственным учреждением области) в сфере управления особо охраняемыми природными территориями регионального значения); сенокосение; выпас и прогон скота, размещение летних лагерей и загонов для скота; проезд и стоянка автотранспорта, иных самоходных транспортных средств вне дорог общего пользования (за исключением случаев, связанных с проведением противопожарных, лесохозяйственных, биотехнических и охранных мероприятий, научных исследований или мониторинга территории зоны по согласованию с уполномоченным органом исполнительной власти области (государственным

учреждением области) в сфере управления особо охраняемыми природными территориями регионального значения или иными соответствующими уполномоченными органами исполнительной власти); мойка и техническое обслуживание автотранспорта, иных самоходных транспортных средств; разведение костров, разбивка бивуаков, привалов, палаточных городков, туристских стоянок (за исключением случаев, связанных с проведением научных исследований или мониторинга территории зоны по согласованию с уполномоченным органом исполнительной власти области (государственным учреждением области) в сфере управления особо охраняемыми природными территориями регионального значения); проведение мероприятий, связанных с массовым нахождением людей на территории зоны, за исключением организации познавательного туризма на специально выделенных маршрутах и тропах, определяемых уполномоченным органом исполнительной власти области (государственным учреждением области) в сфере управления особо охраняемыми природными территориями регионального значения; иные виды хозяйственной деятельности и природопользования, способные оказать негативное воздействие на ценные природные объекты, перечисленные в п. 2.1 настоящего Положения, без положительного заключения государственной экологической экспертизы.

Зона охраны луговых ландшафтов коренного берега площадью 711 га выделяется с целью сохранения участков суходольных лугов, являющихся местами обитания редких и исчезающих видов растений, особо ценных гидрологических, геологических, палеонтологических и археологических объектов, а также с целью ограниченного ведения сельского хозяйства в формах, не нарушающих особенностей сформировавшегося ландшафта.

Зона охраны луговых ландшафтов коренного берега также не имеет сплошного простираения. В границы зоны входят все участки территории заказника, расположенные к югу и юго-западу от границы поймы и склона коренного берега р. Клязьмы, не входящие в границы земель лесного фонда. В том числе в границы данной зоны входит склон коренного берега от д. Глубоково до д. Малые Липки, овраги между населенными пунктами Большие и Малые Липки, Быковка. Далее в границы зоны входят луговые участки в окрестностях населенных пунктов Лапино, Головино, Марьино, Щёкино, Брагино, Руделёво, Лог, Каширино, Рудильницы, Войново, Горемыкино, Олтушево, Перово.

Запрещается: вырубка деревьев; любые мероприятия, влекущие за собой нарушение гидрологического режима территории; разработка месторождений полезных ископаемых, складирование добытых полезных ископаемых, заготовка любого органического или минерального сырья; добыча воды из поверхностных и подземных водных источников для нужд промышленных предприятий; строительство и реконструкция дорог, трубопроводов, линий электропередач и иных линейных объектов (сооружений) без положительного заключения государственной экологической экспертизы, за исключением обустройства пешеходных троп и маршрутов в специально выделенных местах, определяемых уполномоченным органом исполнительной власти области (государственным учреждением области) в сфере управления особо охраняемыми природными

территориями регионального значения; размещение иных объектов капитального строительства, строительство зданий и сооружений, за исключением размещения объектов историко-культурного и рекреационного назначения, не нарушающих особенностей сформировавшегося ландшафта по согласованию с уполномоченным органом исполнительной власти области (государственным учреждением области) в сфере управления особо охраняемыми природными территориями регионального значения и при наличии положительного заключения государственной экологической экспертизы; размещение любых промышленных объектов; предоставление земельных участков для ведения коллективного садоводства и огородничества, индивидуального жилищного строительства; перевод земель из одной категории в другую в целях, не соответствующих целям, задачам и режиму заказника; применение и складирование минеральных удобрений, а также любых средств химической защиты и стимулирования роста растений (за исключением случаев массовых вспышек численности вредителей сельского хозяйства, при наличии положительного заключения государственной экологической экспертизы); загрязнение территории отходами производства и потребления, складирование отходов; мероприятия по изменению видового состава флоры и фауны без положительного заключения государственной экологической экспертизы; промысловая охота; добыча объектов животного мира, не отнесенных к охотничьим ресурсам и водным биологическим ресурсам (за исключением случаев, связанных с проведением научных исследований по согласованию с уполномоченным органом исполнительной власти области (государственным учреждением области) в сфере управления особо охраняемыми природными территориями регионального значения); сбор ботанических, зоологических, минералогических и иных коллекций (за исключением гербаризации растений, отлова беспозвоночных и сбора минералогического материала в научных целях по согласованию с уполномоченным органом исполнительной власти области (государственным учреждением области) в сфере управления особо охраняемыми природными территориями регионального значения); сбор и заготовка грибов, ягод, лекарственных растений, иных объектов растительного мира (за исключением сбора их гражданами для собственных нужд без применения технических средств, повреждающих растительный покров, а также за исключением заготовки сена); сбор дикорастущих декоративных растений (за исключением гербаризации их в научных целях по согласованию с уполномоченным органом исполнительной власти области (государственным учреждением области) в сфере управления особо охраняемыми природными территориями регионального значения); искусственное лесоразведение; распашка земель, нарушение почвенного покрова, за исключением случаев, связанных с проведением противопожарных мероприятий, научных исследований (по согласованию с уполномоченным органом исполнительной власти области (государственным учреждением области) в сфере управления особо охраняемыми природными территориями регионального значения), а также строительных работ, предусмотренных настоящим Положением; сенокосение до 1 июля;

перевод сенокосов в пастбища и другие виды угодий; выпас и прогон крупного рогатого скота вне специально выделенных мест, определяемых уполномоченным органом исполнительной власти области (государственным учреждением области) в сфере управления особо охраняемыми природными территориями регионального значения, по согласованию с собственниками земельных участков, землепользователями, землевладельцами, арендаторами земельных участков); размещение летних лагерей и загонов для скота; выжигание травы; проезд и стоянка автотранспорта, иных самоходных транспортных средств вне дорог общего пользования и специально выделенных мест, определяемых уполномоченным органом исполнительной власти области (государственным учреждением области) в сфере управления особо охраняемыми природными территориями регионального значения (за исключением случаев, связанных с сенокосением, проведением противопожарных, лесохозяйственных и биотехнических мероприятий, научных исследований или мониторинга территории зоны по согласованию с уполномоченным органом исполнительной власти области (государственным учреждением области) в сфере управления особо охраняемыми природными территориями регионального значения); мойка и техническое обслуживание автотранспорта, иных самоходных транспортных средств; разведение костров, разбивка бивуаков, привалов, палаточных городков, туристских стоянок, проведение спортивно-культурных и иных массовых мероприятий вне специально выделенных мест, определяемых уполномоченным органом исполнительной власти области (государственным учреждением области) в сфере управления особо охраняемыми природными территориями регионального значения (за исключением случаев, связанных с проведением научных исследований или мониторинга территории зоны по согласованию с уполномоченным органом исполнительной власти области (государственным учреждением области) в сфере управления особо охраняемыми природными территориями регионального значения); иные виды хозяйственной деятельности и природопользования, способные оказать негативное воздействие на ценные природные объекты, перечисленные в п. 2.1 настоящего Положения, без положительного заключения государственной экологической экспертизы.

3) Государственный природный ботанический заказник регионального значения «Вязниковская пойма»

Крупный массив естественных высокопродуктивных лугов, старовозрастные дубовые рощи, пойменные озера с типичной водной растительностью, живописный пойменный ландшафт, обилие грибов.

Запрещается: сведение имеющихся участков лесов, приовражных кустарников; ранневесенний и позднеосенний выпас скота; распашка лугов.

Разрешается: использование сельскохозяйственных угодий, сенокосов и пахотных земель; поверхностное улучшение лугов и пастбищ; нормированный выпас скота; эксплуатация уже построенных мелиоративных систем и стационарных зон отдыха.

В настоящее время подготовлен проект реорганизации заказчика «Вязниковская пойма» из категории «ботанический» в категорию «комплексный (ландшафтный)».

4) Памятник природы регионального значения «Пойменные лисохвостные луга»

Крупный массив естественных высокоурожайных лисохвостных лугов, площадью 300 га, представленных разными ассоциациями. Генетически ценные популяции кормовых трав.

Основные мероприятия по обеспечению режима охраны: не допускать ранневесеннего и позднеосеннего выпаса скота; запретить проведение коренного улучшения; запретить применение высоких доз удобрений; не допускать изменения уровня грунтовых вод.

5) Памятник природы регионального значения «Загородный лесопарк «Комзяки»

Лесопарк расположен в 21 квартале Нагорного лесничества, на выровненном плато. Здесь в 1955 году был заложен дендрарий-лесопарк. Дендрарий имеет регулярную планировку. В дендрарии высажено более 100 деревьев и кустарников.

Запрещается: проведение рубок главного пользования, сплошных санитарных; проведение мероприятий по изменению видового состава флоры и фауны; перевод лесных площадей в нелесные, отвод земель под садово-дачное строительство и других целей не связанных с охраной природы; прокладка новых дорог и иных коммуникаций; мелиоративное строительство и иные действия, нарушающие гидрологический режим территории; применение химических средств защиты и стимуляторов роста растений; проводить весеннюю охоту; разведение костров; распашка территории, перевод сенокосов в пастбища, пастьба и прогон скота.

Разрешается: использовать памятник природы в научных целях (мониторинг состояния окружающей природной среды); эколого-просветительских (проведение учебно-познавательных экскурсий); рекреационно-оздоровительных; культурно-эстетических целях.

Рекомендуется: регулярно осуществлять текущий уход, подсаживать породы на месте выпавших; установить строго ограниченные места для туристических стоянок.

1.4.9.3 Объекты озеленения

Для сохранения сложившегося неповторимого и своеобразного облика муниципального образования «Город Вязники» огромную роль играют зеленые насаждения.

Существующее озеленение г. Вязники не имеет единой непрерывной системы. Оно состоит из нескольких довольно крупных по площади озелененных

территорий (парки, лесопарки), небольших скверов и бульваров, уличных насаждений, разрозненных участков естественных насаждений на территории города, облесенных склонов оврагов, правого берега реки Клязьмы, естественных древесно-кустарниковых групп и массивов в пойме реки. Кроме того, зеленый фон создают также многочисленные участки коллективных садов, расположенные в северном, центральном и южном районах, и сады в индивидуальной жилой застройке. Город зрительно выглядит достаточно озелененным в основном за счет уникального природного ландшафта с существующими естественными насаждениями, и основная задача состоит в дальнейшем их сохранении и благоустройстве озелененных территорий.

В настоящее время площадь озелененных территорий общего пользования в городе составляет 35.6 га, в том числе:

- городской парк «Фатьяновский» общей площадью - 21.0 га
- парк в районе улиц Физкультурная и Калинина - 2.8 га
- городской сад в районе улиц Герцена и Советской - 2.7 га
- сквер по ул. Благовещенская («Детский парк») - 0.4 га
 - скверы по ул. Ленина, Советская, Новая, Левитана - 7.0 га
 - бульвары по ул. Ленина, Комсомольская - 1.7 га.

Обеспеченность насаждениями общего пользования по состоянию на 2016 год в г. Вязники составляет 9,6 м² на одного жителя, или 96 % от нормативной (нормативная обеспеченность – 10 м² на человека, существующее городское население – 37,2 тыс. человек).

Практически все существующие зеленые устройства (кроме городского сада и скверов в центре города) отличаются слабой благоустроенностью их территории и отсутствием планировочной организации.

Городской парк культуры и отдыха «Фатьяновский» создан в 1960 г. на основе лесопосадок. Территория парка частично благоустроена – проложены аллеи с твердым покрытием, имеются аттракционы, летняя эстрада («Фатьяновская» поляна). В составе насаждений в массивах преобладают сосна, береза, липа, рябина, осина, клены, ясени, вдоль аллей – лиственница, рябина, липа, береза. Посадки загущены, особенно в массивах - расстояния между деревьями в рядах от 0.5 до 1.5 м, между рядами до 2-х м, необходимо проведение мероприятий по формированию парковых насаждений, зонирование и благоустройство территории.

Кроме насаждений общего пользования в городе имеются насаждения ограниченного пользования на участках детских и учебных заведений, культурно-бытовых, административных учреждений и предприятий, памятников и ансамблей, во дворах жилой застройки, насаждения специального назначения: на территории промпредприятий, кладбища, на улицах и дорогах.

Посадки на городских улицах, особенно в индивидуальной застройке, как правило, выполнены бессистемно, из разновозрастных и разнопородных деревьев и кустарников, без учета нормативных требований по их размещению.

Существующие естественные насаждения на склонах многочисленных оврагов, расчленяющих город в широтном и меридиональном направлениях, выполняют санитарно-гигиенические и почвозащитные функции, уменьшают эрозию почв, обладают высокими эстетическими свойствами. Они служат базой для организации насаждений общего пользования (при проведении соответствующей планировки и благоустройства). В оврагах имеются родники и ручьи. Однако в настоящее время часть территории оврагов захламлена, используется жителями как места свалки, требуется проведение мероприятий по их очистке.

Благоприятным фактором для города является его гармоничная слитность с окружающей природой: зелеными склонами, заречной поймой, лесами.

По рекомендациям СНиП 2.07.01-89г. удельный вес озелененных территорий различного назначения в пределах городской застройки должен быть не менее 40%. Нормативная обеспеченность насаждениями общего пользования для населенных пунктов составляет 12 м² на человека (без г. Вязники).

Город Вязники расположен в зоне хвойно-широколиственных лесов. Леса на примыкающей к городу территории находятся в основном в ведении ГКУ ВО «Вязниковское лесничество». Площадь лесов по «Вязниковскому лесничеству» 97851 га, в том числе защитные леса 26267 га, из них леса зеленой зоны, лесопарковая часть 7308 га. Площадь лесов города Вязники по ГОСТу 17.5.3.01-78 находится в пределах нормативной (70 га на 1000 человек), лесопарковая часть выше нормативной (10 га на 1000 человек). Леса смешанные, с высокой эстетической ценностью и наиболее посещаемые жителями. Они выполняют важные санитарно-гигиенические, водоохранно-защитные, эстетические и другие функции. Неоценимо рекреационное значение лесов, создающих благоприятные условия для массового загородного отдыха населения.

На основании соответствующих постановлений Главы администрации Владимирской области, в целях сохранения биологического разнообразия в лесных массивах, выделены особо защитные участки леса (ОЗУ). К ОЗУ в прилегающем районе г. Вязники относятся:

- участки леса вокруг оздоровительных лагерей, населенных пунктов – 2159.8 га
- леса на оврагах - 16.7 га
- берегозащитные участки леса - 41.5 га
- участки леса до 100 га - 38.1 га
- 100 м опушки леса - 99.9 га.

Правовой режим лесов ОЗУ устанавливается ст.103 Лесного кодекса Российской Федерации.

Леса, расположенные на землях города, в пределах городской черты, относятся к городским лесам. Городские леса предназначены для отдыха населения, проведения культурно-оздоровительных и спортивных мероприятий, а также для сохранения благоприятной экологической обстановки. Городские леса входят в состав лесного фонда и относятся к категории лесов государственного значения. Перевод земель лесного фонда, занятых защитными лесами, или

земельных участков в составе таких земель, из одной категории в другую, регламентируется «Федеральным законом о переводе земель или земельных участков из одной категории в другую» от 21 декабря 2004г № 172-ФЗ Статья II (в редакции Федерального закона от 10.05.2007 №69-ФЗ).

1.4.9.4 Благоустройство и инженерная подготовка территории

Инженерная подготовка территории муниципального образования «Город Вязники» в соответствии с архитектурно–планировочными решениями и природно–климатическими условиями предусматривает следующие мероприятия: вертикальная планировка территории; понижение уровня грунтовых вод; защита прибрежной территории от затопления и подтопления; противооползневые мероприятия; благоустройство долин речек, оврагов и городских водоёмов.

Вертикальная планировка

Одной из проблем благоустройства территории является отсутствие организованной системы сбора, отвода и очистки поверхностного стока со всей территории города.

Вертикальная планировка является одним из основных элементов инженерной подготовки территории населённых пунктов и представляет собой приспособление естественного рельефа к требованиям строительства, планировки, застройки и благоустройства территорий.

В настоящее время сток поверхностных вод осуществляется в основном естественным путём по уличной сети за счёт уклонов существующей поверхности со сбросом по пониженным местам рельефа в овраги и ручьи, в пойму р.Клязьмы. Водоток с отдельных участков территории города осуществляется закрытыми водостоками.

На площадках, предполагаемых к освоению работы по вертикальной планировке незначительны, так как уклон соответствует нормативным значениям, за исключением площадок проектируемых на склонах оврагов.

Понижение уровня грунтовых вод, защита прибрежной территории от затопления и подтопления

Защита территорий от затопления является одновременно решением вопроса о рациональном использовании территорий пойм, освоение которых возможно только после повышения отметок их поверхности.

Основные и наиболее распространённые методы защиты городских территорий связаны с применением водооградительных сооружений, которые обеспечивают искусственное повышение поверхности территорий (подсыпка) и ограждение их дамбами (обваловывание). Примерно 655 га. (в существующих границах) в северной части города затапливается паводком 1% обеспеченности. Это территории поймы, надпойменной террасы, части городской застройки. К затапливаемым территориям относятся: усадебная, секционная, общественная и промышленная застройка. Большая часть затапливаемой территории предусматривается к использованию, как место отдыха населения и не требует работ по инженерной подготовке. При новом же строительстве и реконструкции рекомендуется провести подсыпку территории слоем толщиной от 1 до 2,5м., на

месте проектируемого стадиона толщина подсыпки будет доходить до 5,5м. Толщину слоя подсыпки необходимо уточнить на дальнейших стадиях проектирования.

На территориях муниципального образования, где имеется низкий уровень стояния грунтовых вод, не соответствующих СНиП (на территории: капитальной застройки – не менее 2м. от проектной отметки поверхности; стадионов, парков, скверов и др. зелёных насаждений – не менее 1м.), требует проведения мероприятий по понижению уровня грунтовых вод.

Понижение уровня грунтовых вод намечается осуществить путём строительства дренажной системы (конструкция дренажей устанавливается на последующих стадиях проектирования) в районах капитальной многоэтажной застройки. Водоотвод и осушение с территории усадебной застройки предусматривается открытыми водостоками (бетонные лотки или кюветы вдоль проезжей части дорог, канавы).

Противооползневые мероприятия

На территории муниципального образования имеются оползнеопасные участки, которые встречаются на берегу р.Клязьма, рельеф правого берега которой имеет оползневый характер. В последние годы происходит интенсивный размыв этого берега реки (3-5м. в год) у городских водозаборных сооружений и в районе наплавного моста.

Благоустройство долин речек, оврагов и городских водоёмов

Широкое распространение на территории муниципального образования «Город Вязники» имеет овражно-балочная сеть. Овраги являются характерным природным условием местности и служат естественными тальвегами для стока поверхностных ливневых и талых вод. В целях благоустройства овражных территорий необходимо выполнить следующие мероприятия: организовать поверхностный сток на склонах оврагов с помощью сети перехватывающих лотков; регулирование русла водотока, проходящего по тальвегу оврага; использование оврагов для разбивки в них парков и садов.

Для использования оврагов их нужно очистить от мусора, озеленить и благоустроить. Отдельные территории оврагов благоустроены (места подхода к родникам).

Для профилактики противооползневых мероприятий применить организационные ограничения: запрещение вырубки существующей зелени в овраге, распашки склонов, использование склонов для выпаса домашних животных и т.д.

К водоёмам, находящимся на территории города, относятся ручьи, родники, пруды. Мелкие водоёмы на территории города загрязняются различными отбросами. Санитарное состояние таких объектов по большей части неудовлетворительное. В отношении малых протоков на территории города выполнить углубление и расчистку русел, укрепление береговых откосов.

Для профилактики по обеспечению чистоты воды предусмотреть: запрещение сброса в пруды отработанных загрязнённых вод промышленных

предприятий и предотвращение сброса поверхностных атмосферных вод, несущих загрязнение с территории города.

В процессе эксплуатации обязательна регулярная очистка водоёмов от грязи и ила, осаждающихся на дне.

Организация и очистка поверхностного стока

Одной из проблем благоустройства является отсутствие организованной системы сбора, отвода и очистки поверхностного стока с территории населённых пунктов. Поскольку централизованная система ливневой канализации на территории муниципального образования (за исключением г. Вязники) отсутствует, отведение дождевых и талых вод с территории застройки предлагается путём устройства смешанной системы дождевой канализации, которая включает в себя сеть открытых лотков (кюветов), так и закрытых коллекторов.

Закрытые водостоки предлагаются в районах капитальной застройки, а также на территории промышленных и коммунально-складских зон. В районах индивидуальной застройки - открытые водостоки. В качестве открытых водостоков принять канавы прямоугольного сечения шириной 0,4-0,6м, глубиной 0,8-1,2м. Отвод поверхностных вод предусматривается самотёком.

Водоприёмниками очищенных сточных вод будут являться, реки, ручьи, осушительные канавы.

По требованиям, предъявляемым в настоящее время к использованию и охране поверхностных вод, все стоки перед выпуском в водоём должны подвергаться очистке на специальных очистных сооружениях дождевой канализации.

Благоустройство водоёмов и водотоков

К водным объектам, расположенным на территории поселения относятся: реки, ручьи, озёра, пруды. Водные объекты играют большую роль в регулировании водного режима территории поселения.

На территории поселения они загрязняются бытовыми отходами, сточными водами, ветками. Водоёмы зарастают древесно-кустарниковой растительностью, жёсткой надводной травяной и болотной растительностью.

В связи с этим предусматриваются следующие мероприятия по улучшению состояния водных объектов: выкос жёсткой надводной растительности; расчистка русел от ила и мусора; частичное дноуглубление; благоустройство береговой полосы; ликвидация выпусков недостаточно очищенных промстоков с территорий предприятий, аварийных сбросов хозяйственно-фекальной канализации; соблюдение режима водоохраных зон и прибрежных защитных полос.

На застроенных территориях, попадающих в водоохраные зоны, эксплуатация хозяйственных и иных объектов допускается при условии оборудования таких объектов сооружениями, обеспечивающими охрану водных объектов от загрязнения, засорения и истощения вод в соответствии с водным законодательством и законодательством в области охраны окружающей среды.

Благоустройство территории

Решением Совета народных депутатов №114 от 23.10.2012г. утверждены «Правила по благоустройству территории муниципального образования «Город Вязники» Владимирской области». Правила устанавливают общие параметры и рекомендуемое минимальное сочетание элементов благоустройства для создания безопасной, удобной и привлекательной среды территории муниципального образования.

Надзор (контроль) за содержанием территорий, организацией уборки и обеспечением чистоты и порядка на территории муниципального образования осуществляют уполномоченные должностные лица муниципального образования «Город Вязники».

Ответственность за нарушение требований настоящих правил установлена законодательством Российской Федерации и Законом Владимирской области «Об административных правонарушениях во Владимирской области».

1.4.9.5 Санитарная очистка и отходы

Существуют различные виды отходов:

1. Отходы производства

Предприятия являются основным источником образования токсичных отходов. Наиболее опасным видом отходов, являются ртутьсодержащие отходы (1-й класс опасности), основная масса которых представлена отработавшими люминесцентными и другими ртутьсодержащими лампами. Эти отходы собираются в специальные контейнеры на территории предприятий и затем сдаются на демеркуризацию.

Основная масса отходов 2 и 3 класса опасности, образующихся на предприятиях, представлена нефтеотходами различных производств, нефтешламами, шламами гальванических производств и др. Из этих отходов практически полностью утилизируются только нефтеотходы.

К объектам длительного хранения отходов 4 класса опасности относятся поля фильтрации.

Основная масса отходов 4 и 5 класса опасности, образующихся на предприятиях вывозится на санкционированные свалки ТБО.

2. Сельскохозяйственные отходы

К сельскохозяйственным отходам относят: органические отходы животноводства, полеводства и тепличных хозяйств, отходы перерабатывающих сельскохозяйственных производств, а также, применяемые в полеводстве удобрения и т.д.

К числу наиболее распространенных и опасных отходов в экологическом отношении относятся отходы, образуемые при содержании животных и птиц, в том числе: помет птичий свежий, навоз от свиней свежий. При их хранении и обработке в навозохранилищах в ходе биохимических превращений образуются дурно пахнущие газы и такие вредные вещества, как аммиак, амины, нитраты и др. Стоки от навозохранилищ при поступлении в водоемы неизбежно нарушают

экологическое равновесие и значительно ухудшают органолептические и химические свойства воды.

Основной используемый способ удаления навоза на сегодня – вывоз его на поля, т.е. возвращение в землю в виде удобрения. Однако при существующих средствах удаления твердых отходов возникает опасность загрязнения почв.

Запрещено сбрасывать навоз на мерзлую землю и снег, чтобы предотвратить последующее смывание навоза талыми водами и попадание его в открытые водоемы. Запрещено также размещать птичий помет вблизи жилищ, санаторно-курортных зон, кемпингов и зон рекреации в летний период.

3. Транспортные отходы

Транспортными отходами являются: снятые с эксплуатации, механически поврежденные, брошенные и разукomплектованные транспортные средства: кузова легковых, грузовых, специальных автомобилей, автобусов, подвижной состав железных дорог, сельскохозяйственные и строительно-дорожные машины, полуприцепы; не подлежащие к использованию компоненты транспортных средств: двигатели, шасси, шины, электрооборудование, включая аккумуляторы и электролиты, подшипники качения, оборудование для технического обслуживания и ремонта транспортных средств, другие агрегаты и узлы; расходуемые в процессе использования транспортных средств и бытовой техники конструкционные и эксплуатационные материалы; отходы эксплуатации и переработки техники, промасленные ветошь и опилки, осадок очистных сооружений оборотного водоснабжения транспортных предприятий.

4. Медицинские отходы

Под медицинскими отходами (далее - отходы ЛПУ) понимаются все виды отходов, образующихся в больницах, поликлиниках, диспансерах, станциях скорой медицинской помощи, станциях переливания крови, учреждениях длительного ухода за больными, ветеринарных лечебницах, аптеках, оздоровительных учреждениях, санитарно-профилактических учреждениях, учреждениях судебно-медицинской экспертизы, медицинских лабораториях.

К отходам, образующимся на территории лечебно-профилактического учреждения, в зависимости от класса опасности предъявляются различные требования по сбору, хранению и транспортированию.

Наиболее опасные отходы, которые относятся к классам Б и В должны быть подвергнуты термическому обезвреживанию.

5. Биологические отходы

В соответствии с "Ветеринарно-санитарными правилами сбора, утилизации и уничтожения биологических отходов", утвержденными Минсельхозпродом Российской Федерации 04 декабря 1995 № 13-7-2/469, биологические отходы подлежат утилизации путем переработки на ветеринарно-санитарных утилизационных заводах (цехах), обеззараживания в биотермических ямах, уничтожения сжиганием или, в исключительных случаях, захоронения в специально отведенных местах.

Уничтожение биологических отходов путем захоронения в землю категорически запрещается. Размещение скотомогильника (биотермических ям) в водоохранной, лесопарковой и заповедной зонах категорически запрещается.

Для объектов специального назначения в соответствии с СанПиН 2.2.1/2.1.1.1200-03 устанавливаются следующие санитарно-защитные зоны:

- *объекты КЛАСС I* - санитарно-защитная зона 1000 м.

- Усовершенствованные свалки твердых бытовых отходов.
- Скотомогильники с захоронением в ямах.
- Утильзаводы для ликвидации трупов животных и конфискатов.
- Усовершенствованные свалки для неутилизированных твердых промышленных отходов.
- Мусоросжигательные и мусороперерабатывающие объекты мощностью свыше 40 тыс. т/год.

- *объекты КЛАСС II* - санитарно-защитная зона 500 м.

- Мусоросжигательные и мусороперерабатывающие объекты мощностью до 40 тыс. т/год.
- Участки компостирования твердых бытовых отходов.
- Скотомогильники с биологическими камерами.
- Кладбища смешанного и традиционного захоронения площадью от 20 до 40 га.

Примечание: Размещение кладбища размером территории более 40 га не допускается.

- *объекты КЛАСС III* - санитарно-защитная зона 300 м.

- Центральные базы по сбору утильсырья.
- Кладбища смешанного и традиционного захоронения площадью от 10 до 20 га.
- Компостирование отходов без навоза и фекалий

- *объекты КЛАСС IV* - санитарно-защитная зона 100 м.

- Базы районного назначения для сбора утильсырья.
- Мусороперегрузочные станции.
- Кладбища смешанного и традиционного захоронения площадью 10 и менее га.

- *объекты КЛАСС V* - санитарно-защитная зона 50 м.

- Закрытые кладбища и мемориальные комплексы, кладбища с погребением после кремации, колумбарии, сельские кладбища.

В процессе жизнедеятельности населения города, работы хозяйственных служб и промышленных предприятий образуются твердые и жидкие бытовые отходы, промышленные отходы. Организация рациональной системы сбора, временного хранения, регулярного вывоза твердых и жидких бытовых отходов и уборки территорий должна удовлетворять требованиям «Санитарных правил содержания территорий населенных мест» № 4690-88.

Объектами очистки являются: территория домовладений, уличные и микрорайонные проезды, объекты культурно-бытового назначения, территории различных предприятий, учреждений и организаций, парки, скверы, площади, места общественного пользования, места отдыха.

Для сбора твердых бытовых отходов следует применять в благоустроенном жилищном фонде стандартные металлические контейнеры. В домовладениях, не имеющих канализации, допускается применять деревянные или металлические сборники.

Площадки для установки контейнеров должны быть удалены от жилых домов, детских учреждений, спортивных площадок и от мест отдыха населения на расстояние не менее 20 метров. Размещение мест временного хранения отходов, особенно на жилой территории необходимо согласовать с районным архитектором и районными службами санэпиднадзора.

Твердые бытовые отходы должны вывозиться мусоровозным транспортом, а жидкие отходы из неканализованных домовладений - ассенизационным вакуумным транспортом.

Организацией сбора и вывоза ТБО в городе занимается ООО «Санитар» и ООО «АГЖО-Венец». В обязанность предприятия входит:

- сбор и вывоз твердых бытовых отходов из жилого сектора города и района
- сбор и вывоз твердых бытовых отходов с промышленных предприятий города и района
- установка и эксплуатация контейнеров для сбора ТБО
- содержание специальных контейнерных площадок, расположенных в жилом секторе в надлежащем санитарном состоянии.

В настоящее время мойка дезинфекция контейнеров не предусмотрена, что противоречит требованиям «Санитарных правил содержания территорий населенных мест» № 4690-88.

Промышленные предприятия города не имеют собственных полигонов для размещения и захоронения отходов. Отходы накапливаются на площадках временного хранения отходов, расположенных на территории предприятий.

В соответствии с СанПиН 2.1.7.1322-03 предельное накопление количества отходов на территории предприятия, которое допускается одновременно размещать на его территории, определяется предприятием в каждом конкретном случае на основе баланса материалов, результатов инвентаризации отходов с учетом их макро – и микросостава, физико-химических свойств, в том числе агрегатного состояния, токсичности и уровней миграции компонентов отходов в атмосферный воздух.

Критерием предельного накопления промышленных отходов на территории предприятия служит содержание специфических для данного отхода вредных веществ в воздухе на уровне до 2 метров, которое не должно быть выше 30% от ПДК в воздухе рабочей зоны.

Отходы 1 класса опасности (отходы, содержащие ртуть) передаются специализированным организациям для утилизации.

Отходы 2-3 класса опасности используются или обезвреживаются на предприятиях, где образуются, передаются другим организациям для утилизации или захоронения на санкционированных свалках и полигонах промышленных отходов.

Твердые бытовые отходы и промышленные отходы 4–5 классов опасности используются на предприятиях, передаются другим организациям для утилизации или передаются для захоронения на санкционированную городскую свалку ТБО.

По данным администрации муниципального образования «Город Вязники» вывоз бытовых отходов в 2009-2013 гг. осуществлялся на специализированную площадку в д. Поздняково площадью 1000 м².

Свалка ТБО является единственным местом санкционированного захоронения отходов. Прием отходов осуществляется путем визуального осмотра. Из систем защиты окружающей среды имеется водоотводная канава, пересыпка изолирующим грунтом, слоем связующего грунта и уплотнение механическим способом.

Выбор того или иного способа сбора и вывоза ТБО определяется рядом факторов:

- объемом образования отходов (ТБО);
- удаленностью мест загрузки мусоровозов, бункеровозов;
- количеством и типом спецавтотранспорта;
- численностью и плотностью населения в населенных пунктах;
- санитарно-эпидемиологическими условиями проживания населения;
- объемом образования ТБО от организаций, учреждений, юридических лиц, расположенных на территории муниципальных образований.

Вывоз крупногабаритных отходов с территории муниципального образования следует производить по мере накопления, но не реже одного раза в неделю.

Системы мониторинга окружающей природной среды на свалке ТБО охватывают 2 вида воздействий:

- 1) на атмосферный воздух,
- 2) на почву.

По атмосферному воздуху контролируются следующие вещества: метан, сероводород, аммиак, оксид углерода, бензол. Замеры проводятся в 3-х контрольных точках: непосредственно на свалке, на границе санитарно - защитной зоны (500 м), на расстоянии 1500 м от свалки. Периодичность контроля - 1 раз в год. Перечень контролируемых ингредиентов меньше, чем требуется по СанПиН 2.1.7.1322-03. «Гигиенические требования к размещению и обезвреживанию отходов производства и потребления».

В почве контролируются следующие вещества: свинец, кадмий, магний, хром, медь, никель, ртуть, кобальт, цинк, нефтепродукты, нитраты, гидрокарбонаты, железо, а также рН и влажность. Замеры проводятся в 3-х контрольных точках: непосредственно на свалке, на границе санитарно- защитной зоны (500 м), на расстоянии 1500 м от свалки. Периодичность контроля - 1 раз в

год. Перечень тяжелых металлов в целом соответствует требованиям СанПиН 2.1.7.1322-03. «Гигиенические требования к размещению и обезвреживанию отходов производства и потребления», перечень анионов минеральных кислот меньше требуемой. Также на свалке отсутствует бактериологический контроль (общее микробное число, коли-титр, титр протей и т.д.), не контролируются гельминтологические параметры и не проводится дозиметрический контроль почвы. Мониторинг грунтовых и поверхностных вод на свалке не проводится. Вся система мониторинга проводится сторонней лабораторией на договорных условиях.

Загрязнение территорий отходами производства и потребления оказывает значительное негативное воздействие на состояние окружающей среды и здоровье населения. Наибольшую опасность для жизни и здоровья населения представляют коммунальные отходы, захороненные в необорудованных местах вблизи населенных пунктов.

Ежегодно в ходе комплексных проверок, проводимых совместно ТУ Ростехнадзора, Росприроднадзора и департаментом природопользования и охраны окружающей среды фиксируются незарегистрированные свалки твердых отходов различного происхождения (табл. 60).

Ликвидация стихийных свалок является действенным средством борьбы за чистоту почвы. Ликвидация свалок должна проводиться органами местного самоуправления муниципального образования.

Обычные твердые бытовые отходы практически любого населенного пункта содержат более 100 наименований токсичных соединений. Среди них – красители, пестициды, ртуть и ее соединения, растворители, свинец и его соли, лекарства, кадмий, формальдегид и другие. Особое место среди твердых отходов занимают пластмассы и синтетические материалы, они не подвергаются процессам биологического разрушения и могут длительное время (десятки лет) находиться в объектах окружающей среды.

Таблица 68 – Несанкционированные места размещения отходов производства и потребления на территории муниципального образования «Город Вязники» по состоянию на начало 2016 г.*

Местонахождение	Тип отходов	Площадь, м ²	Объем, м ³
на протяженности 600 м. вдоль грунтовой дороги, около высоковольтной линии электропередач, в 30 м. от автодороги Вязники-Бол.Липки	КГМ, ТБО	800	30
около автодороги на въезде в д. Завражье	ТБО	100	5
в овраге с правой стороны от автодороги при въезде в д. Рудильницы	ТБО	30	3
Пировы Городищи	ТБО	3000	4
на юго-восточной окраине г. Вязники, в 200 м. от знака «Федурники»	ТБО	500	25
г. Вязники, ул. Сенькова, д. 32	ТБО	2	3
г. Вязники, ул. Фейгина, д. 1	ТБО	25	2
на месте бывшей большой свалки на въезде из Вязников в сторону Мстеры	ТБО	100	5
слева от автодороги Мстера-Вязники, засыпана грунтом с новыми вывалами	КГМ, ТБО	250	20

*По данным Департамента природопользования и охраны окружающей среды

В тоже время, являясь одним из основных загрязнителей окружающей среды, ТБО содержат ценные компоненты: макулатуру, полимерные материалы, стекло, черные и цветные металлы, которые безвозвратно теряются. В большинстве случаев отходы могут стать товарной продукцией, если решается проблема эффективного разделения потока отходов на отдельные фракции.

Главной проблемой в развитии системы обращения с отходами является организация процесса мусоросортировки для дальнейшего использования отсортированных вторичных ресурсов.

В Муниципального образования «Город Вязники» нормы накопления твёрдых и жидких бытовых отходов установлены Решением совета народных депутатов Муниципального образования «Город Вязники» №82 от 18.11.2008г. «Об утверждении норм накопления твёрдых и жидких бытовых отходов потребителями Муниципального образования «Город Вязники»». Нормы накопления ТБО для потребителей Муниципального образования «Город Вязники»:

- благоустроенный жилой фонд (на одного жителя в год) - 1,3 м³;
- неблагоустроенный жилой фонд (на одного жителя в год) - 1,5 м³;
- частный сектор (на одного жителя в год) - 2,0 м³.

Уборкой дорожных покрытий в г. Вязники занимается ООО «Дорожник». На предприятии имеется график уборки улиц г.Вязники. Регулярно убираются площадь Привокзальная, улицы: Ленина, Советская, Горького, Б.Московская, Красное шоссе, площади Соборная и Благовещенская. Отдалённые от центра улицы убираются по необходимости. В остальных населённых пунктах дорожные покрытия не убираются. Общий объём смёта с территории при уборке дорожных покрытий г. Вязники составляет около 80 м³ в месяц.

1.4.9.6 Санитарно-защитные зоны и зоны специального назначения

Санитарно-защитная зона (СЗЗ) - это особая функциональная зона, отделяющая предприятие от селитебной зоны либо иных зон функционального использования территории с нормативно закреплёнными повышенными требованиями к качеству окружающей среды.

Территория санитарно-защитной зоны предназначена для:

- обеспечения снижения уровня воздействия до требуемых гигиенических нормативов по всем факторам воздействия за ее пределами (ПДК, ПДУ);
- создания санитарно-защитного барьера между территорией предприятия (группы предприятий) и территорией жилой застройки;
- организации дополнительных озелененных площадей, обеспечивающих экранирование, ассимиляцию и фильтрацию загрязнителей атмосферного воздуха и повышения комфортности микроклимата.

Санитарно-защитная зона является обязательным элементом любого объекта, который является источником воздействия на среду обитания и здоровье человека. Санитарно-защитная зона или какая-либо её часть не может рассматриваться как резервная территория объекта и использоваться для

расширения промышленной или жилой территории без соответствующей обоснованной корректировки границ санитарно-защитной зоны.

В СЗЗ действует режим ограниченной хозяйственной деятельности. В соответствии с разделом V СанПиН 2.2.1/2.1.1.1200-03 «Санитарно-защитные зоны и санитарная классификация предприятий, сооружений и иных объектов» (новая редакция) в СЗЗ не допускается размещать: жилую застройку, зоны отдыха, территории садоводческих товариществ и коттеджной застройки, коллективных или индивидуальных дачных и садово-огородных участков, объекты пищевых отраслей, оптовые склады продовольственного сырья и пищевых продуктов и др. Нормативный размер СЗЗ устанавливается в соответствии с новой редакцией СанПиН 2.2.1/2.1.1.1200-03. Границы санитарно-защитной зоны устанавливаются от источников химического биологического и /или физического воздействия/, либо от границы земельного участка, принадлежащего промышленному производству и объекту для ведения хозяйственной деятельности до её внешней границы в заданном направлении.

Одним из актуальных вопросов санитарного надзора является контроль за организацией и благоустройством санитарно-защитных зон предприятий, зданий и сооружений, являющихся источниками негативного воздействия на среду обитания и здоровье человека.

Рекомендации по организации санитарно-защитных зон промышленных предприятий

Установление границ санитарно-защитной зоны производится по совокупности всех видов техногенных воздействий объекта на окружающую среду и здоровье человека. В соответствии с СанПиН 2.2.1/2.1.1.1200-03 (Новая редакция) СЗЗ для промышленных предприятий разрабатывается последовательно: расчетная (предварительная) ССЗ и установленная (окончательная). Установление расчетного размера ССЗ обосновывается в проекте в соответствии с расчетами загрязнения атмосферного воздуха, физического воздействия на атмосферный воздух. Установленная (окончательная) СЗЗ принимается на основании результатов инструментальных исследований и измерений атмосферного воздуха, уровней физического воздействия.

Санитарно-защитная зона должна иметь последовательную проработку её территориальной организации, озеленения и благоустройства на всех этапах разработки всех видов градостроительной документации, проектов строительства, реконструкции и эксплуатации отдельного предприятия и /или группы предприятий.

Для действующих предприятий проект организации санитарно-защитной зоны должен быть обязательным документом.

Санитарные правила устанавливают гигиенические требования к размеру санитарно-защитных зон в зависимости от санитарной классификации предприятий, сооружений и иных объектов, требования к их организации и благоустройству, основания к пересмотру этих размеров.

Источники водоснабжения и водопроводы питьевого назначения

Для установления размера зон санитарной охраны источников водоснабжения действует СанПиН 2.1.4.1110-02 «Зоны санитарной охраны источников водоснабжения и водопроводов питьевого назначения». Санитарные правила определяют санитарно-эпидемиологические требования к организации и эксплуатации зон санитарной охраны (ЗСО) источников водоснабжения и водопроводов питьевого назначения.

Зоны санитарной охраны организуется на всех водопроводах, вне зависимости от ведомственной принадлежности, подающих воду, как из поверхностных, так и из подземных источников. Зоны санитарной охраны организуется в составе трех поясов: первый пояс (строгого режима) включает территорию расположения водозаборов, площадок всех водопроводных сооружений и водопроводящего канала. Второй и третий пояса (пояса ограничений) включают территорию, предназначенную для предупреждения загрязнения воды источников водоснабжения.

По территории муниципального образования «Город Вязники» проходят I, II и III пояса зоны санитарной охраны (ЗСО) водозаборных и водопроводных сооружений («Проект зоны санитарной охраны водозаборных и водопроводных сооружений г. Вязники», ПИ «Владимиргражданпроект». 1993 год).

Зоны санитарной охраны (ЗСО) организуются на всех источниках водоснабжения. Основной целью обеспечения режима в ЗСО является санитарная охрана от загрязнения источников водоснабжения и водопроводных сооружений, а также территорий, на которых они расположены.

Зоны санитарной охраны организуются в составе трёх поясов. Назначение первого пояса (строгого режима) - защита места водозабора и водозаборных сооружений от случайного или умышленного загрязнения и повреждения. Второй и третий пояса (пояса ограничений) включают территорию, предназначенную для предупреждения

загрязнения воды источников водоснабжения.

Граница I пояса ЗСО устанавливается на расстоянии не менее 30м от водозабора - при использовании защищённых подземных вод и на расстоянии не менее 50м - при использовании недостаточно защищённых подземных вод.

В границах I пояса ЗСО не допускается: посадка высокоствольных деревьев, все виды строительства, не имеющие отношения к эксплуатации, реконструкции и расширению водопроводных сооружений, применения ядохимикатов и удобрений и др.

В границах II пояса не допускается:

-размещение кладбищ, скотомогильников, полей ассенизации, полей фильтрации, навозохранилищ, животноводческих и птицеводческих предприятий и других объектов, обуславливающих опасность микробного загрязнения подземных вод;

-применение удобрений и ядохимикатов.

В границах II и III поясов необходимо регулирование отведения территории для нового строительства жилых, промышленных и сельскохозяйственных объектов. Все работы,

в том числе добыча песка, гравия, донноуглубительные в пределах акватории ЗСО допускаются по согласованию с центром государственного санитарно-эпидемиологического надзора.

Перечень мероприятий на территории ЗСО указан в СанПиН 2.1.4.1110-02 «Зоны санитарной охраны источников водоснабжения и водопроводов питьевого назначения».

Водоохранные зоны и прибрежные защитные полосы водных объектов

Ширина водоохраных зон и прибрежных защитных полос водных объектов устанавливаются в соответствии с «Водным Кодексом РФ» - Москва, 2006 г.

В границах водоохраных зон запрещается:

- использование сточных вод для удобрения почв;
- размещение кладбищ, скотомогильников, мест захоронения отходов производства и потребления, радиоактивных, химических, взрывчатых, токсичных, отравляющих и ядовитых веществ;
- осуществление авиационных мер по борьбе с вредителями и болезнями растений;
- движение и стоянка транспортных средств (кроме специальных транспортных средств), за исключением их движения по дорогам и стоянки на дорогах и в специально оборудованных местах, имеющих твердое покрытие.

В границах прибрежных защитных полос дополнительно запрещается:

- распашка земель;
- размещение отвалов размываемых грунтов;
- выпас сельскохозяйственных животных и организация для них летних лагерей, ванн.

Закрепление на местности границ водоохраных зон и прибрежных защитных полос специальными информационными знаками осуществляется в соответствии с земельным законодательством.

Охранные зоны магистральных трубопроводов

Проектирование, строительство, эксплуатация магистральных трубопроводов ведется согласно требованиям СНиП 2.05.06-85 «Магистральные трубопроводы». Охранные зоны магистральных трубопроводов в соответствии с «Правилами охраны магистральных трубопроводов», утвержденными постановлением Госгортехнадзора России от 22.04 1992 № 9 (ред. от 23.11.1994) составляют:

- вдоль трасс трубопроводов, транспортирующих нефть, природный газ, нефтепродукты – в виде участка земли, ограниченного условными линиями, проходящими в 25 м от оси трубопровода с каждой стороны;
- вокруг технологических установок подготовки продукции к транспорту, головных и перекачивающих и наливных насосных станций, компрессорных и газораспределительных станций, станций подземного хранения газа, нефтепродуктов в виде участка земли, ограниченного замкнутой линией, отстоящей от границ указанных объектов на 100 м во все стороны.

Охранные зоны систем газоснабжения

Для обеспечения сохранности, создания нормальных условий эксплуатации систем газоснабжения устанавливаются охранные зоны (Правила охраны газораспределительных сетей, утв. постановлением правительства РФ №878 от 20.11.2000г.; СНиП 42-01-2002 «Газораспределительные системы»).

Для межпоселковых газораспределительных сетей в соответствии с Правилами охраны газораспределительных сетей, утвержденными постановлением правительства РФ №878 от 20.11.2000г., устанавливаются следующие охранные зоны:

а) вдоль трасс наружных газопроводов — в виде территории, ограниченной условными линиями, проходящими на расстоянии 2 м с каждой стороны газопровода;

б) вдоль трасс подземных газопроводов из полиэтиленовых труб при использовании медного провода для обозначения трассы газопровода — в виде территории, ограниченной условными линиями, проходящими на расстоянии 3 метров от газопровода со стороны провода и 2 м — с противоположной стороны.

в) вокруг отдельно стоящих газорегуляторных пунктов — в виде территории, ограниченной замкнутой линией, проведенной на расстоянии 10 м от границ этих объектов. Для газорегуляторных пунктов, пристроенных к зданиям, охранный зона не регламентируется;

г) вдоль трасс межпоселковых газопроводов, проходящих по лесам и древесно-кустарниковой растительности, - в виде просек шириной 6 м, по 3 м с каждой стороны газопровода.

Охранные зоны электрических сетей

Под электрическими сетями понимаются подстанции, распределительные устройства, воздушные линии электропередач, подземные и подводные кабельные линии электропередачи. В соответствии с «Правилами охраны электрических сетей напряжением свыше 1000 вольт» охранные зоны – это земельные участки вдоль воздушных линий электропередач, ограниченные линиями, отстоящими от крайних проводов на расстоянии: до 20 киловольт – 10 м; 35 киловольт – 15м; 110 киловольт – 20м; 150, 220 киловольт – 25м; 400 киловольт – 30м; 750 киловольт – 40м; 1150 киловольт – 55м.

Электромагнитное воздействие

Установление размера санитарно-защитных зон в местах размещения передающих радиотехнических объектов проводится в соответствии с действующими санитарными правилами и нормами по электромагнитным излучениям радиочастотного диапазона и методиками расчета интенсивности электромагнитного излучения радиочастот.

В целях защиты населения от воздействия электрического поля, создаваемого воздушными линиями электропередачи, устанавливаются санитарные разрывы вдоль трассы высоковольтной линии, за пределами которых напряженность электрического поля не превышает 1 кВ/м.

Если напряженность электрического поля превышает предельно допустимые уровни, должны быть приняты меры по ее снижению.

В местах возможного пребывания человека напряженность электрического поля может быть уменьшена путем:

- удаления жилой застройки от источника излучения
- применения экранирующих устройств и других средств снижения напряженности электрического поля.

Охранные зоны линий и сооружений связи

Охранные зоны линий и сооружений связи устанавливаются для обеспечения сохранности действующих кабельных, радиорелейных и воздушных линий связи и линий радиодиффузии, а также сооружений связи Российской Федерации. Размеры охранных зон устанавливаются согласно «Правилам охраны линий и сооружений связи Российской Федерации», утвержденных постановлением Правительства Российской Федерации от 09.06.1995 № 578.

На трассах кабельных и воздушных линий связи и линий радиодиффузии:

а) устанавливаются охранные зоны с особыми условиями использования:

-для подземных кабельных и для воздушных линий связи и линий радиодиффузии, расположенных вне населенных пунктов на безлесных участках, в виде участков земли вдоль этих линий, определяемых параллельными прямыми, отстоящими от трассы подземного кабеля связи или от крайних проводов воздушных линий связи и линий радиодиффузии не менее чем на 2 метра с каждой стороны;

-для морских кабельных линий связи и для кабелей связи при переходах через судоходные и сплавные реки, озера, водохранилища и каналы (арыки) - в виде участков водного пространства по всей глубине от водной поверхности до дна, определяемых параллельными плоскостями, отстоящими от трассы морского кабеля на 0,25 морской мили с каждой стороны или от трассы кабеля при переходах через реки, озера, водохранилища и каналы (арыки) на 100 метров с каждой стороны;

-для наземных и подземных необслуживаемых усилительных и регенерационных пунктов на кабельных линиях связи - в виде участков земли, определяемых замкнутой линией, отстоящей от центра установки усилительных и регенерационных пунктов или от границы их обвалования не менее чем на 3 метра и от контуров заземления не менее чем на 2 метра;

б) создаются просеки в лесных массивах и зеленых насаждениях:

-при высоте насаждений менее 4 метров - шириной не менее расстояния между крайними проводами воздушных линий связи и линий радиодиффузии плюс 4 метра (по 2 метра с каждой стороны от крайних проводов до ветвей деревьев);

-при высоте насаждений более 4 метров - шириной не менее расстояния между крайними проводами воздушных линий связи и линий радиодиффузии плюс 6 метров (по 3 метра с каждой стороны от крайних проводов до ветвей деревьев);

-вдоль трассы кабеля связи - шириной не менее 6 метров (по 3 метра с каждой стороны от кабеля связи);

в) все работы в охранных зонах линий и сооружений связи, линий и сооружений радиодиффузии выполняются с соблюдением действующих нормативных документов по правилам производства и приемки работ.

Охранные зоны транспортной инфраструктуры

К охранным зонам транспорта относятся земельные участки, необходимые для обеспечения нормального функционирования транспорта, сохранности, прочности и устойчивости сооружений, устройств и других объектов транспорта, а также прилегающие к землям транспорта земельные участки, подверженные оползням, обвалам, размывам, селям и другим опасным воздействиям.

В охранных зонах транспорта вводятся особые условия землепользования. Порядок установления охранных зон, их размеров и режима определяется для каждого вида транспорта в соответствии с действующим законодательством.

Охранный зона железной дороги

Создание и установление правового режима полос отвода и охранных зон железных дорог осуществляется в соответствии со статьями 87 и 90 ЗК РФ и статьями 2 и 9 Федерального закона от 10.01.2003 № 17-ФЗ «О железнодорожном транспорте в Российской Федерации» (далее – Федеральный закон от 10.01.2003 № 17-ФЗ). Полосы отвода и охранные зоны могут создаваться на землях, прилегающих к любым железнодорожным путям (общего и частного пользования). К охранным зонам железных дорог относятся полосы естественных лесов, прилегающих к земляному полотну, шириной 25 м в каждую сторону.

Придорожная полоса автомобильных дорог вне застроенных территорий

Для автомобильных дорог, за исключением автомобильных дорог, расположенных в границах населенных пунктов, устанавливаются придорожные полосы.

В зависимости от класса и (или) категории автомобильных дорог с учетом перспектив их развития ширина каждой придорожной полосы устанавливается в размере:

- для автомобильных дорог первой и второй категорий – 75 м;
- для автомобильных дорог третьей и четвертой категорий – 50 м;
- для автомобильных дорог пятой категории – 25 м;
- для подъездных дорог, соединяющих административные центры (столицы) субъектов Российской Федерации, города федерального значения Москву и Санкт-Петербург с другими населенными пунктами, а также для участков автомобильных дорог общего пользования федерального значения, построенных для объездов городов с численностью населения до двухсот пятидесяти тысяч человек – 100 м;
- для участков автомобильных дорог, построенных для объездов городов с численностью населения свыше двухсот пятидесяти тысяч человек – 150 м.

Решение об установлении границ придорожных полос автомобильных дорог федерального, регионального или муниципального, местного значения или об изменении границ таких придорожных полос принимается соответственно федеральным органом исполнительной власти, осуществляющим функции по оказанию государственных услуг и управлению государственным имуществом в сфере дорожного хозяйства, уполномоченным органом исполнительной власти субъекта Российской Федерации, органом местного самоуправления (их компетенция предусмотрена в статье 26 Федерального закона «Об автомобильных

дорогах и дорожной деятельности в Российской Федерации и о внесении изменений в отдельные законодательные акты Российской Федерации»).

Охранные зоны являются ограничением для размещения объектов капитального строительства, на этой территории запрещается размещение жилых и общественных зданий, складов нефти и нефтепродуктов.

Зоны специального назначения - это территориальная зона в населенном пункте, в которую включаются земельные участки, занятые кладбищами, скотомогильниками, объектами размещения отходов потребления и иными объектами, размещение которых не допускается в иных территориальных зонах (п. 13 ст. 35 Градостроительного кодекса РФ).

Таблица 69 - Сведения по захоронениям и скотомогильникам

Населенный пункт (город, поселок, село, деревня, хутор)	Скотомогильники (биотермические ямы) действующие			
	Количество скотомогильников (биотермических ям)	Расстояние от населенного пункта (км)	Дата открытия скотомогильника (биотермической ямы)	В чем хоз. ведении находится скотомогильник (биотермическая яма)
Действующие				
д. Козлово	1	0,7	1988	СПК «Заречье»
д. Пировы Городищи	1	1	1982	СПК «Родина»
Закрытые				
д. Комлево	1	0,7	1992	СПК «Росток»

На территории муниципального образования «Город Вязники» расположены 2 действующих скотомогильника и 1 закрытый (табл. 61). Санитарно-защитная зона от скотомогильников с захоронением в ямах составляет 1000м (СанПиН 2.2.1/2.1.1.1200-03. Новая редакция).

1.4.11 Организация местного самоуправления

Обязанность органов местного самоуправления по соблюдению прав населения заключаются во всемерном сохранении имущественных, финансовых и иных интересов городского поселения, правомочий его населения во взаимоотношениях с органами государственной власти, органами местного самоуправления других муниципальных образований, организациями межмуниципального сотрудничества, предприятиями, учреждениями, гражданами, прибегая в необходимых случаях к судебной защите.

Органы местного самоуправления осуществляют свою деятельность в порядке, обеспечивающем возможность беспрепятственного ознакомления жителей с работой самих органов и принимаемых ими решений; регулярно информируют население о наиболее существенных вопросах развития поселения и отдельных его территорий, транспорта, о жилищном строительстве, развитии сети социально-культурных и иных учреждений и служб, оказывающих различные услуги населению, о состоянии окружающей среды, иных вопросах, связанных с осуществлением местного самоуправления и условиями проживания населения.

Органы местного самоуправления муниципального образования «Город Вязники» обеспечивают:

- создание для жителей муниципального образования благоприятной среды проживания;
- эффективное и рациональное хозяйствование, разумное использование материальных и финансовых средств муниципального образования в целях благополучия всех проживающих на территории жителей;
- соблюдение в своей деятельности прав и свобод жителей муниципального образования;
- равный доступ к муниципальной службе.

Органы местного самоуправления обязаны принимать все предусмотренные законодательством меры по обеспечению и защите прав населения на местное самоуправление.

В свою очередь, население муниципального образования «Город Вязники» осуществляет местное самоуправление на основании Конституции Российской Федерации, в соответствии с федеральными законами, законами Владимирской области и Уставом муниципального образования «Город Вязники».

Обеспечение деятельности органов местного самоуправления муниципального образования «Город Вязники» включает в себя следующие мероприятия:

- учет реализации муниципальных целевых программ;
- обеспечение деятельности Главы муниципального образования «Город Вязники», что позволит высшему должностному лицу осуществлять собственные полномочия по решению вопросов местного значения в соответствии с Уставом муниципального образования «Город Вязники»;

- обеспечение деятельности Совета депутатов муниципального образования «Город Вязники». В рамках мероприятия осуществляет материально-техническое обеспечение деятельности представительного органа муниципального образования;

- обеспечение деятельности Администрации муниципального образования «Город Вязники», направленное на непосредственное решение вопросов местного значения в соответствии с Уставом муниципального образования «Город Вязники». В рамках мероприятия осуществляется содержание аппарата и обслуживающего персонала местной администрации, закупка товаров, работ и услуг, необходимых для осуществления текущей деятельности исполнительно-распорядительного органа муниципального образования «Город Вязники», а также содержание имущества;

- обеспечение деятельности Контрольно-ревизионной комиссии муниципального образования «Город Вязники», направленное на осуществление контрольных функций в соответствии с Уставом муниципального образования «Город Вязники». В рамках мероприятия осуществляется содержание аппарата и обслуживающего персонала Контрольно-ревизионной комиссии, закупка товаров, работ и услуг, необходимых для осуществления ее текущей деятельности;

- развитие муниципальной службы муниципального образования «Город Вязники»;

Направление предполагает реализацию следующих мероприятий:

- формирование и развитие кадрового резерва Администрации муниципального образования «Город Вязники», что позволит осуществлять эффективное замещение должностей муниципальной службы в местной администрации. В рамках мероприятия формируется и совершенствуется муниципальная нормативно-правовая база, регулирующая работу с кадровым резервом; составляется и ежегодно обновляется перечень должностей муниципальной службы, для замещения которых формируется кадровый резерв, и список соответствующих кандидатов; проводится оценка и отбор лиц для включения в кадровый резерв; организуется профессиональная переподготовка, повышение квалификации и стажировка лиц, включенных в кадровый резерв; проводится индивидуальная работа с каждым специалистом, включенным в кадровый резерв, по совершенствованию его личностных и профессиональных качеств;

- проведение аттестации муниципальных служащих, что позволит определять их соответствие занимаемой должности, мотивировать на совершенствование профессиональных компетенций, осуществлять продвижение по службе. Аттестация муниципальных служащих проводится раз в три года, в соответствии с законодательством о муниципальной службе и муниципальными нормативно-правовыми актами городского поселения Вязники. Создание условий для эффективного и ответственного управления финансами муниципального образования «Город Вязники» включает следующие мероприятия:

- формирование резервного фонда Администрации муниципального образования «Город Вязники», что обеспечит своевременное финансовое

обеспечение непредвиденных расходов, в том числе на проведение аварийно-восстановительных работ и иных мероприятий, связанных с ликвидацией последствий стихийных бедствий и других чрезвычайных ситуаций на территории муниципального образования «Город Вязники»;

- совершенствование муниципальной нормативно-правовой базы муниципального образования «Город Вязники» в области управления муниципальными финансами. В рамках мероприятия регулярно актуализируются муниципальные нормативно-правовые акты в соответствии с изменениями в федеральном и региональном законодательстве; ежегодно по результатам исполнения бюджета муниципального образования «Город Вязники» совершенствуются административные регламенты и иные документы, регулирующие основные процедуры исполнения местного бюджета; разрабатываются и актуализируются муниципальные нормативно-правовые акты, регулирующие общественный контроль за использованием муниципальных финансов;

- создание и актуализация раздела «Муниципальный бюджет» на официальном сайте Администрации муниципального образования «Город Вязники», что обеспечит информирование жителей о доходах и расходах местного бюджета, ходе исполнения финансовых обязательств поселения. В рамках мероприятия на официальном сайте публикуются муниципальные нормативно-правовые акты в области управления муниципальными финансами; публикуются решения Совета депутатов муниципального образования «Город Вязники» об утверждении местного бюджета на очередной финансовый год, о внесении изменений в принятые решения, отчетов об исполнении местного бюджета; размещается информация о доходах и расходах бюджета муниципального образования «Город Вязники» в графическом виде; обеспечивается возможность задавать вопросы о состоянии местного бюджета и получать ответы должностных лиц Администрации муниципального образования «Город Вязники».

Повышение эффективности управления земельно-имущественным комплексом и муниципальным имуществом муниципального образования «Город Вязники» предполагает реализацию следующих направлений:

- выполнение функций технического заказчика в отношении объектов, находящихся в муниципальной собственности. В рамках мероприятия в соответствии с утверждаемой сметой обеспечивается деятельность муниципального казенного учреждения «Служба единого заказчика» (фонд заработной платы и страховые взносы, закупка товаров, работ и услуг, уплата налогов и пр.);

- проведение инвентаризации объектов, находящихся в муниципальной собственности муниципального образования «Город Вязники», что обеспечит выявление фактического наличия муниципального имущества, постановку на учет выявленного неучтенного имущества, сопоставление фактического наличия муниципального имущества с данными бухгалтерского учета, проверку полноты отражения в учете имущественных обязательств. Также в рамках мероприятия

осуществляется выявление и оформление в муниципальную собственность бесхозяйного имущества на территории муниципального образования «Город Вязники»;

- независимая оценка стоимости объектов, находящихся в муниципальной собственности муниципального образования «Город Вязники», что обеспечит проведение сделок с муниципальным имуществом, в том его приватизацию, передачу в доверительное управление, сдачу в аренду, использование в качестве предмета залога, продажу или иное отчуждение, передачу в качестве вклада в уставной капитал и пр.;

- осуществление муниципального земельного контроля на территории муниципального образования «Город Вязники», что обеспечит соблюдение организациями независимо от их организационно-правовых форм и форм собственности, а также индивидуальными предпринимателями и физическими лицами обязательных требований земельного законодательства, выявление и устранение нарушений землепользования.

В рамках мероприятия осуществляется контроль за выполнением землепользователями, собственниками, владельцами, арендаторами обязанностей по использованию земель, установленных законодательством; соблюдением порядка, исключающего самовольное занятие земельных участков; соблюдением порядка, исключающего использование земельных участков без оформленных в установленном порядке документов, удостоверяющих право на землю; своевременным освоением земельных участков; использованием земель по целевому назначению; выполнением арендаторами условий договоров аренды земельных участков; своевременным освобождением земельных участков по окончании сроков действия договоров аренды земельных участков;

- совершенствование муниципальной нормативно-правовой базы муниципального образования «Город Вязники» в области управления земельно-имущественным комплексом и муниципальным имуществом. В рамках мероприятия регулярно актуализируются муниципальные нормативно-правовые акты в соответствии с изменениями в федеральном и региональном законодательстве; ежегодно по результатам отчетов за предыдущий год совершенствуются положения и иные документы, регулирующие порядок управления и распоряжения имуществом, находящимся в муниципальной собственности, земельные отношения на территории поселения, осуществление муниципального земельного контроля; разрабатываются и актуализируются муниципальные нормативно-правовые акты, регулирующие общественный контроль за использованием муниципального имущества;

- мобилизация доходов бюджета муниципального образования «Город Вязники», что обеспечит повышение эффективности администрирования земельно-имущественных налогов и как следствие рост налоговых доходов местного бюджет.

Обеспечение доступности информации о деятельности органов местного самоуправления и качества муниципальных услуг муниципального образования «Город Вязники» осуществляется за счет:

- обеспечения деятельности муниципального бюджетного учреждения «Информационно-просветительский центр», которые осуществляет информирование населения о социально-экономическом, культурном и общественно-политическом развитии муниципального образования; развитии общественной инфраструктуры поселения; принятых муниципальных правовых актах; деятельности в сфере жилищно-коммунального хозяйства и благоустройства; содержании, ремонте и реконструкции дорог; деятельности в сфере строительства; историческом, культурном наследии и достопримечательностях муниципального образования; формировании здорового образа жизни; безопасном поведении населения муниципального образования на дорогах, на воде, пожарной безопасности; экологической безопасности и защите окружающей среды и пр.;

- размещения новостных и информационных сообщений о деятельности органов местного самоуправления и публикация муниципальных нормативно-правовых актов муниципального образования «Город Вязники» в средствах массовой информации, что обеспечит исполнение требований федерального и регионального законодательства об информировании населения о проведении публичных слушаний, решениях, принятых Главой, Советом депутатов и Администрацией муниципального образования «Город Вязники», содержащих нормы, обязательные к исполнению всеми жителями поселения;

- проведения социологических исследований среди жителей муниципального образования «Город Вязники», что позволит органам местного самоуправления принимать решения, а также формировать и реализовывать программу комплексного социально-экономического развития поселения с учетом мнения его жителей;

- организации предоставления муниципальных услуг населению муниципального образования «Город Вязники» по принципу «одного окна», что обеспечит реализацию на территории поселения Федерального закона «Об организации предоставления государственных и муниципальных услуг» от 27 июля 2010 года №210-ФЗ и Указа Президента РФ «Об основных направлениях совершенствования системы государственного управления» от 07 мая 2012 года № 601.

Осуществление мер по противодействию коррупции на территории городского поселения Вязники реализуется в рамках следующих направлений:

- развитие института уполномоченных Главы муниципального образования «Город Вязники», что обеспечит наблюдение, проверку и оценку соответствия общественным интересам деятельности органов местного самоуправления поселения, а также активное участие жителей в контроле качества выполнения работ за счет средств местного бюджета;

- проведение антикоррупционной экспертизы муниципальных нормативно-правовых актов муниципального образования «Город Вязники», что обеспечит реализацию органами местного самоуправления поселения требований Федерального закона «Об антикоррупционной экспертизе нормативных правовых актов и проектов нормативных правовых актов» от 17 июля 2009 года №172-ФЗ;

- реализация антикоррупционных механизмов в бюджетной сфере и сфере управления муниципальным имуществом муниципального образования «Город Вязники». В рамках мероприятия осуществляется проведение анализа причин отказов в выдаче разрешений на строительство, реконструкцию объектов капитального строительства, а также на ввод объектов в эксплуатацию; анализ и организация проверок использования муниципального имущества, переданного в аренду, хозяйственное ведение или оперативное управление; анализ результатов продажи и приватизации объектов муниципальной собственности с целью выявления фактов занижения стоимости и иных нарушений норм действующего законодательства; обеспечение контроля за соблюдением требований, установленных Федеральным законом «О контрактной системе в сфере закупок товаров, работ, услуг для обеспечения государственных и муниципальных нужд» от 05 апреля 2013 года №44-ФЗ; проведение проверок эффективности расходования бюджетных средств; обеспечение доступности процедур по реализации муниципального имущества, добросовестности, открытости, добросовестной конкуренции и объективности при выполнении функции по реализации муниципального имущества; организация проверки использования средств местного бюджета, выделяемых на реализацию наиболее затратных мероприятий.

Таким образом, целью стоящей перед местным самоуправлением является эффективное решение вопросов местного значения населением непосредственно и органами местного самоуправления муниципального образования «Город Вязники».

Задачами, стоящими перед местным самоуправлением муниципального образования «Город Вязники» являются:

- обеспечение деятельности органов местного самоуправления;
- развитие муниципальной службы;
- создание условий для эффективного и ответственного управления финансами;
- повышение эффективности управления земельно-имущественным комплексом и муниципальным имуществом;
- обеспечение доступности информации о деятельности органов местного самоуправления и качества муниципальных услуг;
- осуществление мер по противодействию коррупции.

1.4.12 Бюджетная обеспеченность

За 2012 год бюджет муниципального образования «Город Вязники» по доходам исполнен в сумме 191544,3 тыс. руб., что на 28% больше запланированного. В свою очередь расходы бюджета составили 206953,3 тыс. руб. По итогам исполнения бюджета в 2012 году общий объем расходов превысил объем доходов на 15409,0 тыс. руб.

Фактическое поступление по налоговым и неналоговым доходам в 2012 году составило 104604,7 тыс. руб. и по безвозмездным поступлениям – 86939,6 тыс. руб., факт исполнен на 103,6 и 158,1% от годового плана (рис.3).

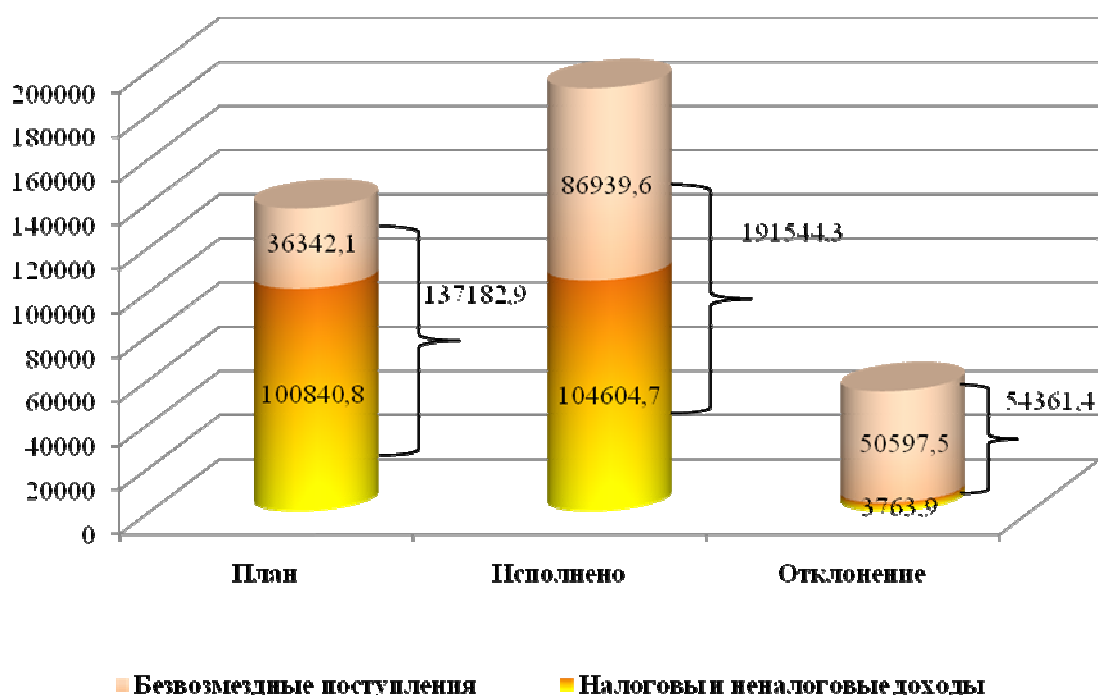


Рис. 3 Исполнение бюджета по доходам за 2012 год, тыс. руб.

Удельный вес налоговых доходов в структуре собственных доходов составил в 2012 году 89,9%, а неналоговых – 10,2% (рис. 2).

Безвозмездные перечисления в доходе бюджета муниципального образования «Город Вязники» составили 86939,6 тыс. руб. В составе безвозмездных поступлений основная доля приходится на субсидии – 77,8% или 67621,7 тыс. руб. и на дотации – 15,2% или 13242,3 тыс. руб. (рис. 4).

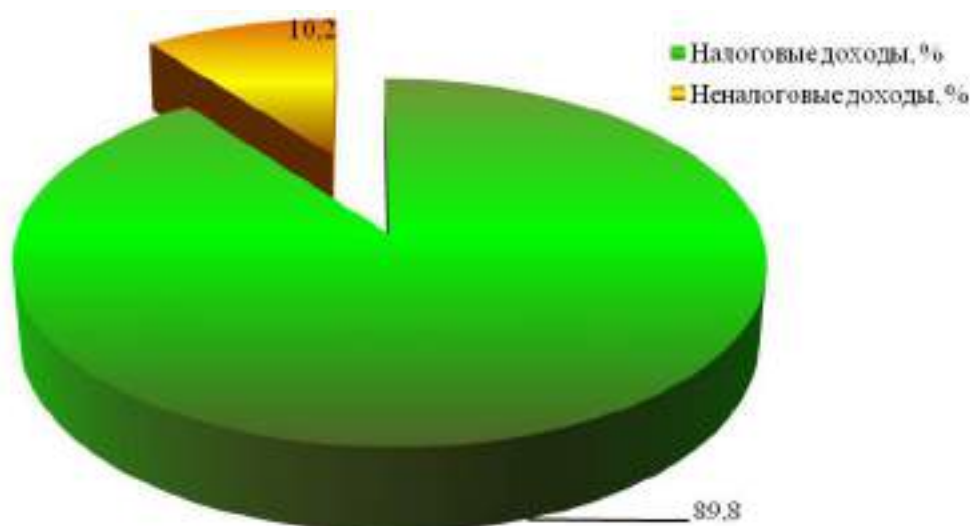


Рис. 4 Структура собственных доходов бюджета в 2012 году

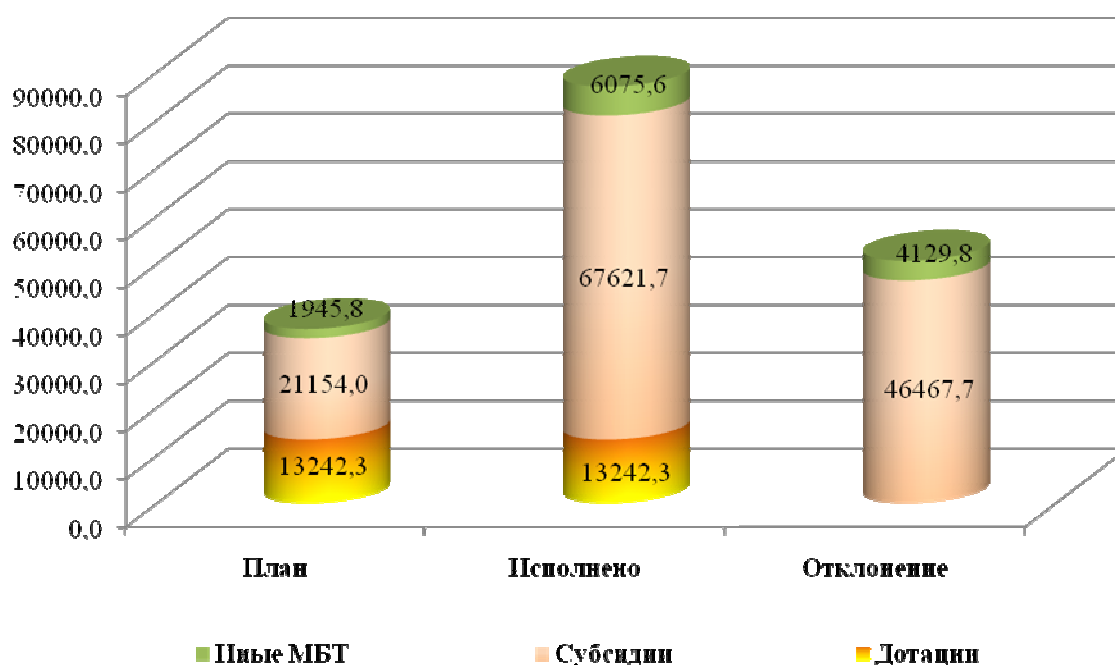


Рис. 5 Структура безвозмездных поступлений в бюджет в 2012 году, тыс. руб.

Исполнение расходов муниципального образования в 2012 году осуществлялось по функциональным направлениям, представленным в таблице 70. В целом расходы бюджета носят социальную направленность. Приоритетным направлением в расходовании бюджетных средств являлось финансирование жилищно-коммунальное хозяйство – 47,1% от общих расходов, в частности на жилищное хозяйство - 64376,9 тыс. руб.

Таблица 70- Экономическая структура расходов бюджета за 2012 год

Наименование	План	Факт
Общегосударственные вопросы	12479,8	11888,6
Национальная оборона и правоохранительная деятельность	0	0
Национальная безопасность и правоохранительная деятельность	412,8	436,3
Национальная экономика	21987,6	22173,8
Транспорт	720,8	986,0
Дорожное хозяйство	18738,3	19460,7
Другие вопросы в области национальной экономики	2528,5	1727,1
Жилищно-коммунальное хозяйство	29556,7	97564,5
Жилищное хозяйство	8868,3	64376,9
Коммунальное хозяйство	3093,3	5953,3
Благоустройство	17595,1	21945,4
Другие вопросы в области жилищно – коммунального хозяйства	0	5288,9
Охрана окружающей среды	0	0
Другие вопросы в области окружающей среды	0	0
Образование	6,6	7,7
Культура и кинематография	49022,5	50270,2
Социальная политика	4529,9	5164,7
Пенсионное обеспечение	554,6	938,8
Социальное обеспечение населения	3975,3	4225,9
Обслуживание муниципального долга	925,0	1033,7
Физическая культура и спорт	18262,0	18413,8
Итого расходов	137182,9	206953,3

Бюджет муниципального образования «Город Вязники» на 2013 год был утвержден по доходам в сумме 130089,9 тыс. руб., по расходам - 136585,5 тыс. руб., с учетом превышения расходов над доходами – 6495,6 тыс. руб. По факту доходы бюджета составили 205984,2 тыс. руб., а расходы – 216767,2 тыс. руб., дефицит бюджета – 10783,0 тыс. руб.

Исполнение бюджета в 2013 году по налоговым и неналоговым доходам составило 109784,3 тыс. руб., что на 700,6 тыс. руб. меньше планового значения (рис.6). По безвозмездным поступлениям исполнение бюджета составило – 179,6%.