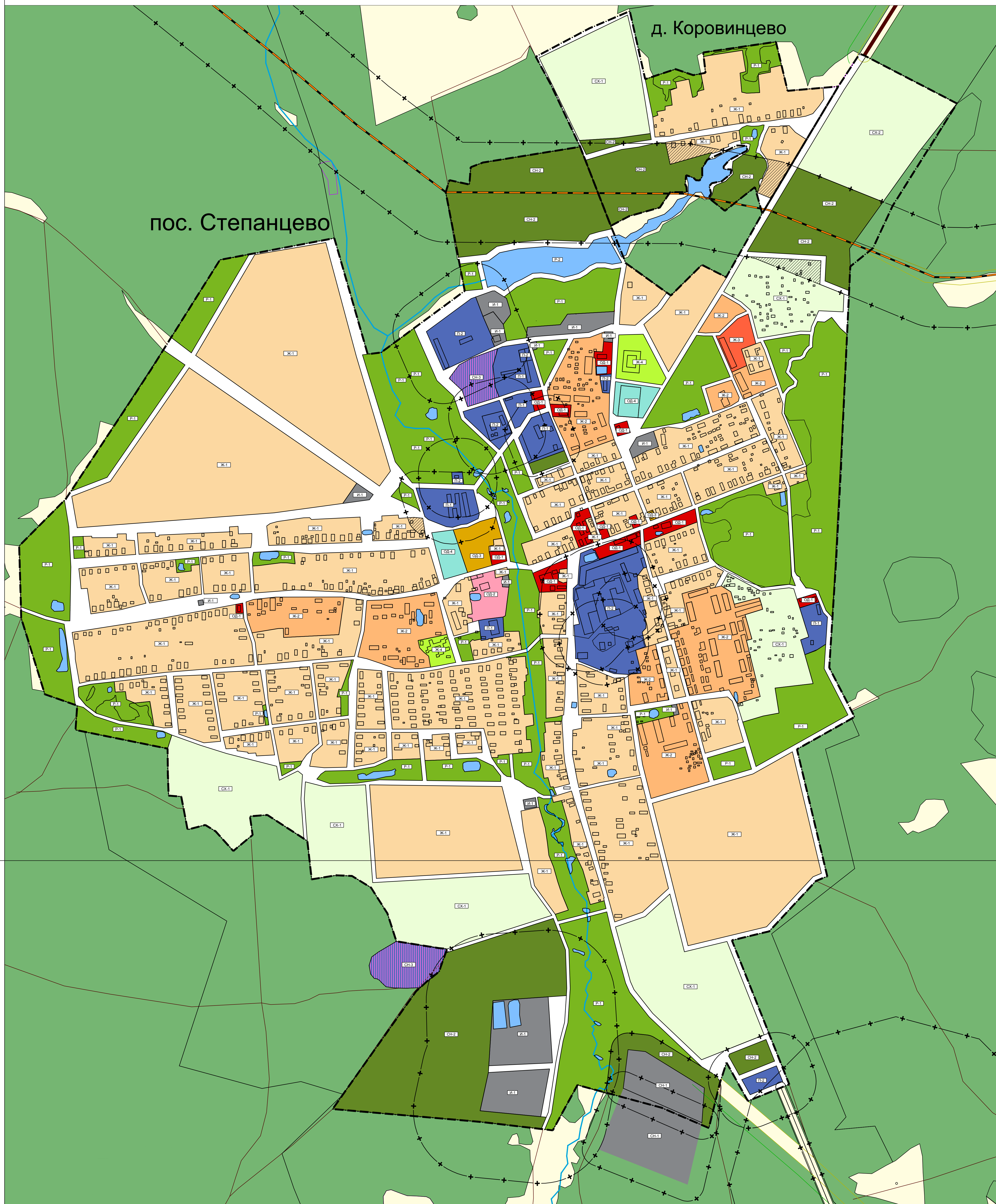
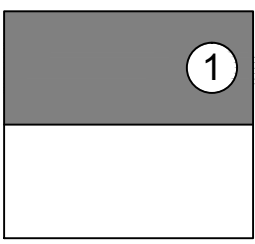


КАРТА ГРАДОСТРОИТЕЛЬНОГО ЗОНИРОВАНИЯ ТЕРРИТОРИИ пос. Степанцево, д.д. Коровинцево, Ясные Зори, Бурцево, Невежино, Торчиха

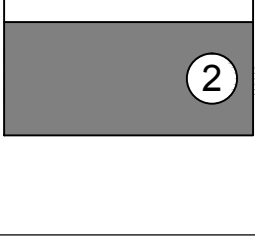
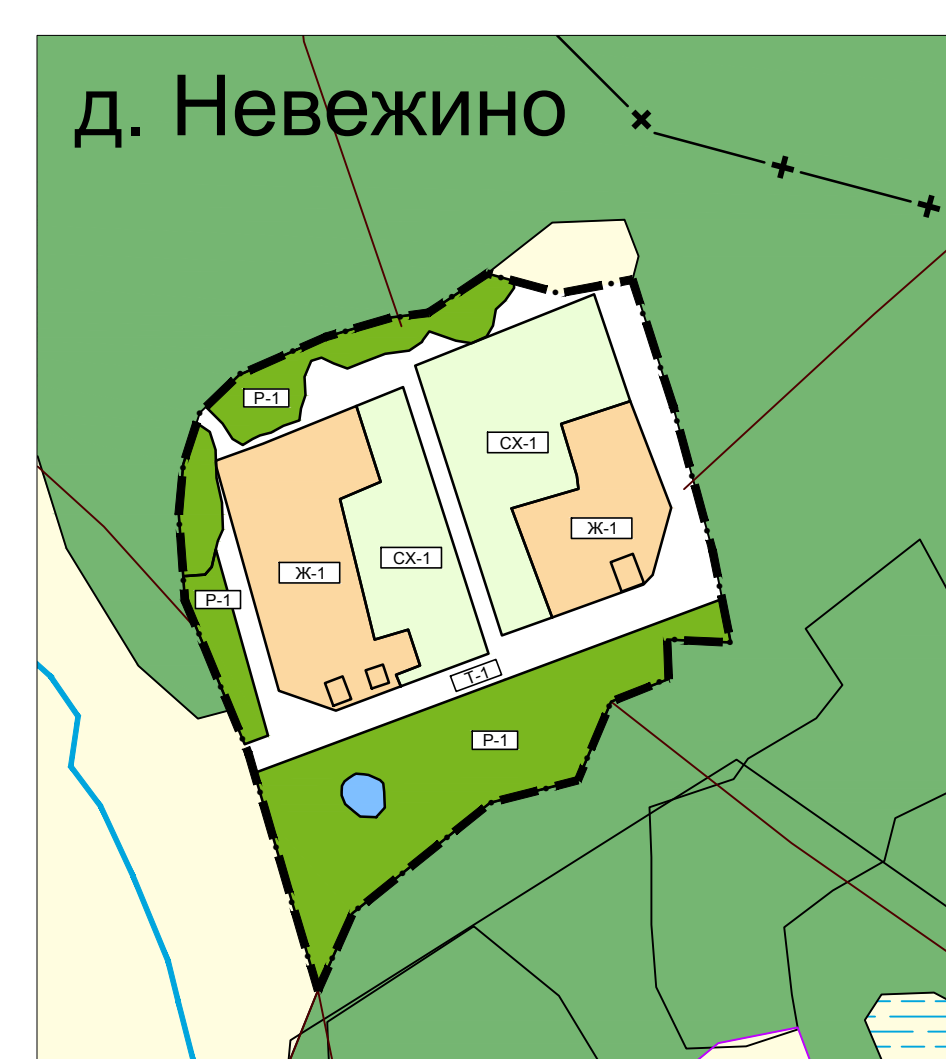
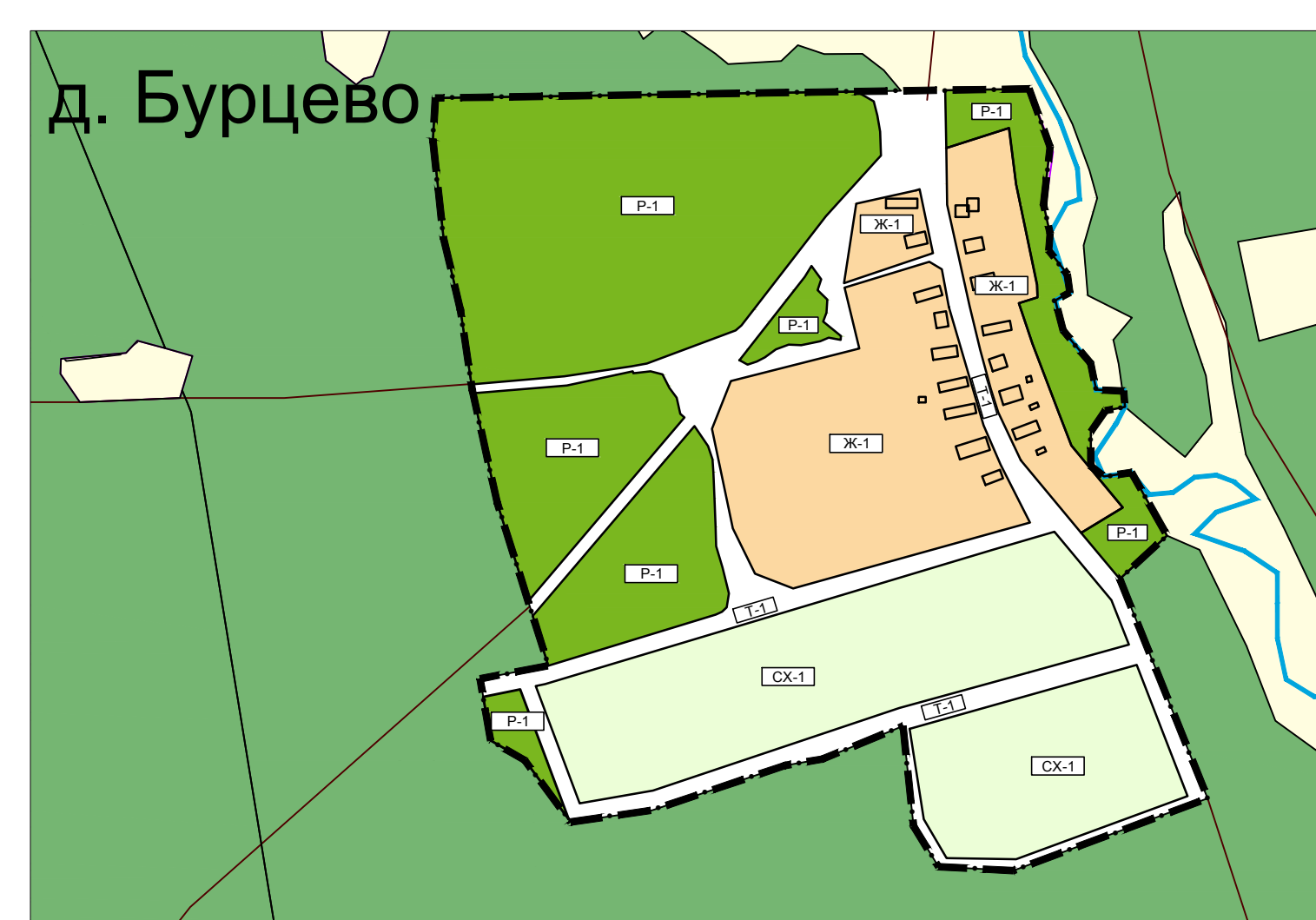


УСЛОВНЫЕ ОБОЗНАЧЕНИЯ

- АДМИНИСТРАТИВНО-ТЕРРИТОРИАЛЬНЫЕ ГРАНИЦЫ**
 - границы населенных пунктов
ГРАНИЦЫ ЗОН С ОСОБИМИ УСЛОВИЯМИ ИСПОЛЬЗОВАНИЯ ТЕРРИТОРИИ
 - границы водоохранных зон и прибрежных полос
 - границы санитарно-защитных зон
ИНЖЕНЕРНЫЕ КОММУНИКАЦИИ
 - нефтепродуктопровод
ОБЩЕСТВЕННО-ДЕЛОВЫЕ ЗОНЫ
 - ОД-1 Многофункциональная административно-деловая зона, общественная зона
 - ОД-2 Зона размещения объектов здравоохранения
 - ОД-3 Зона объектов религиозного назначения, культовых зданий и сооружений
 - ОД-4 Зона размещения объектов спортивно-зрелищного назначения
ЖИЛЫЕ ЗОНЫ
 - Ж-1 зона застройки индивидуальными жилыми домами
 - Ж-2 зона застройки малоэтажными жилыми домами (2-3 этажа)
 - Ж-3 зона застройки секционными жилыми домами (4-5 этажей)
 - Ж-4 зона детских дошкольных учреждений, общеобразовательных школ
 - зона застройки жилыми домами в сфере действия зон с особыми условиями использования территории (ограничение градостроительной деятельности)
ЗОНЫ СЕЛЬСКОХОЗЯЙСТВЕННОГО НАЗНАЧЕНИЯ
 - СХ-1 зоны, занятые объектами дачного хозяйства, садоводства, личного подсобного хозяйства
- ЗОНЫ ПРОМЫШЛЕННЫЕ, ИНЖЕНЕРНОЙ И ТРАНСПОРТНОЙ ИНФРАСТРУКТУРЫ**
 - П-1 зоны размещения объектов инженерно-коммунальной инфраструктуры, объектов транспорта, объектов оптовой торговли, предприятий и складов V класса опасности (санитарно-защитные зоны до 50 м)
 - П-2 зоны предприятий и складов IV классов опасности (санитарно-защитные зоны до 100 м)
 - П-3 зоны предприятий и складов III класса опасности (санитарно-защитные зоны до 300 м)
 - Т-1 зоны автомобильного транспорта, магистралей, улиц
 - И-1 зоны размещения объектов инженерной инфраструктуры
- ПРИРОДНО-РЕКРЕАЦИОННЫЕ ЗОНЫ**
 - Р-1 зоны зеленых насаждений общего пользования в границах населенных пунктов
 - Р-2 зоны водных объектов (пруды, озера, водохранилища, пляжи)
- ЗОНЫ СПЕЦИАЛЬНОГО НАЗНАЧЕНИЯ**
 - СН-1 зоны размещения кладбищ, скотомогильников, крематориев
 - СН-2 зоны зеленых насаждений специального назначения (санитарно-защитные зоны)
 - СН-3 полезные ископаемые



178-13		Владимирская область, Вязниковский район, муниципальное образование Степанцевское	
Изм.	Кол.	Лист	Листов
Нач. МГ	Кравцов	1	2
ГАП	Тихомиров	ПЗиЗ	1
Исполнит.	Тихомиров	Лист	2
Внесение изменений в Правила землепользования и застройки		Страницы	Листов
Карта градостроительного зонирования территории пос. Степанцево, д.д. Коровинцево, Ясные Зори, Бурцево, Невежино, Торчиха, МТ.5002		ВЛАДИМИРГРАДПРОЕКТ	



178-13		Владимирская область, Вязниковский район, муниципальное образование Степанцевское	
Изм.	Кол.	Лист	Листов
Нач. МГ	Кравцов	2	2
ГАП	Тихомиров	ПЗиЗ	2
Исполнит.	Тихомиров	Лист	2
Внесение изменений в Правила землепользования и застройки		Страницы	Листов
Карта градостроительного зонирования территории пос. Степанцево, д.д. Коровинцево, Ясные Зори, Бурцево, Невежино, Торчиха, МТ.5002		ВЛАДИМИРГРАДПРОЕКТ	