


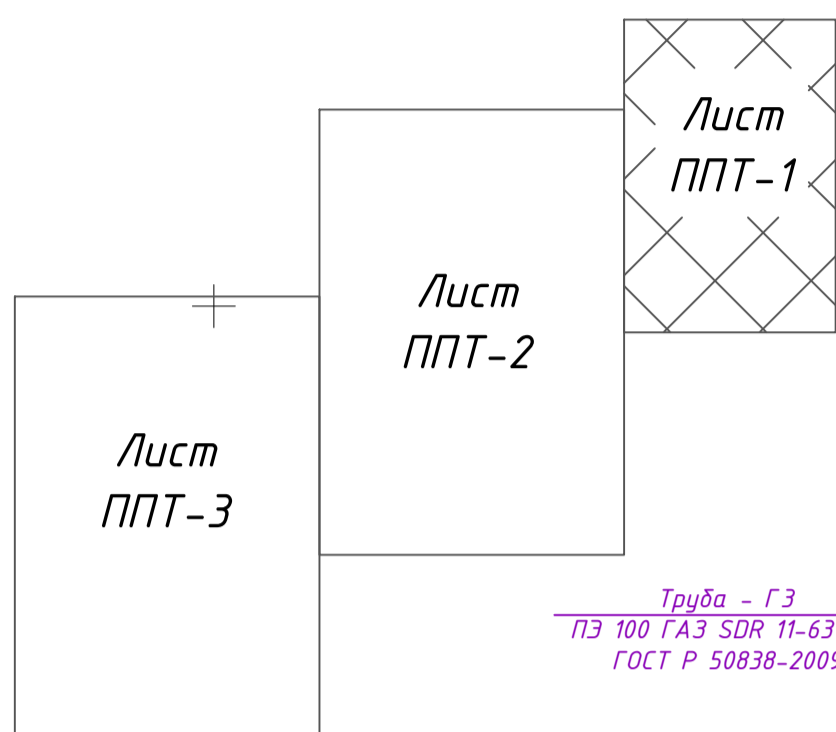
1. Система координат МСК-33
2. Система высот Балтийская
3. Сплошные горизонталы проведены через 0,5 метра

# Проект планировки территории

## Чертеж планировки территории



### Схема расположения листов



33:08:140110:266

33:08:140110:17

33:08:140110:267

Линия совмещения с листом ППТ-1  
Линия совмещения с листом ППТ-2

Труба - ГЗ  
ПЗ 100 ГАЗ SDR 11-63x5,8  
ГОСТ Р 50838-2009

Труба - ГЗ  
ПЗ 100 ГАЗ SDR 11-63x5,8  
ГОСТ Р 50838-2009

УП2 90°  
ПК 0+55.0

УП4 169°  
ПК1+19.4

УП3 172°  
ПК1+2.6

УП1 100°  
ПК0+12.5

УП5 178°  
ПК1+39.9

УП6 179°  
ПК1+96.5

### Условные обозначения



- граница полосы отвода под проектируемые газопроводы, охранный зона проектируемого газопровода



- проектируемый газопровод высокого давления,  $P \leq 0,6$  МПа



- проектируемые газопроводы низкого давления,  $P \leq 0,003$  МПа




- проектируемые газопроводы-вводы низкого давления,  $P \leq 0,003$  МПа



- ЛЭП 0,4 кВ



- граница участков, поставленных на кадастровый учет



- проектируемый пункт редуцирования газа

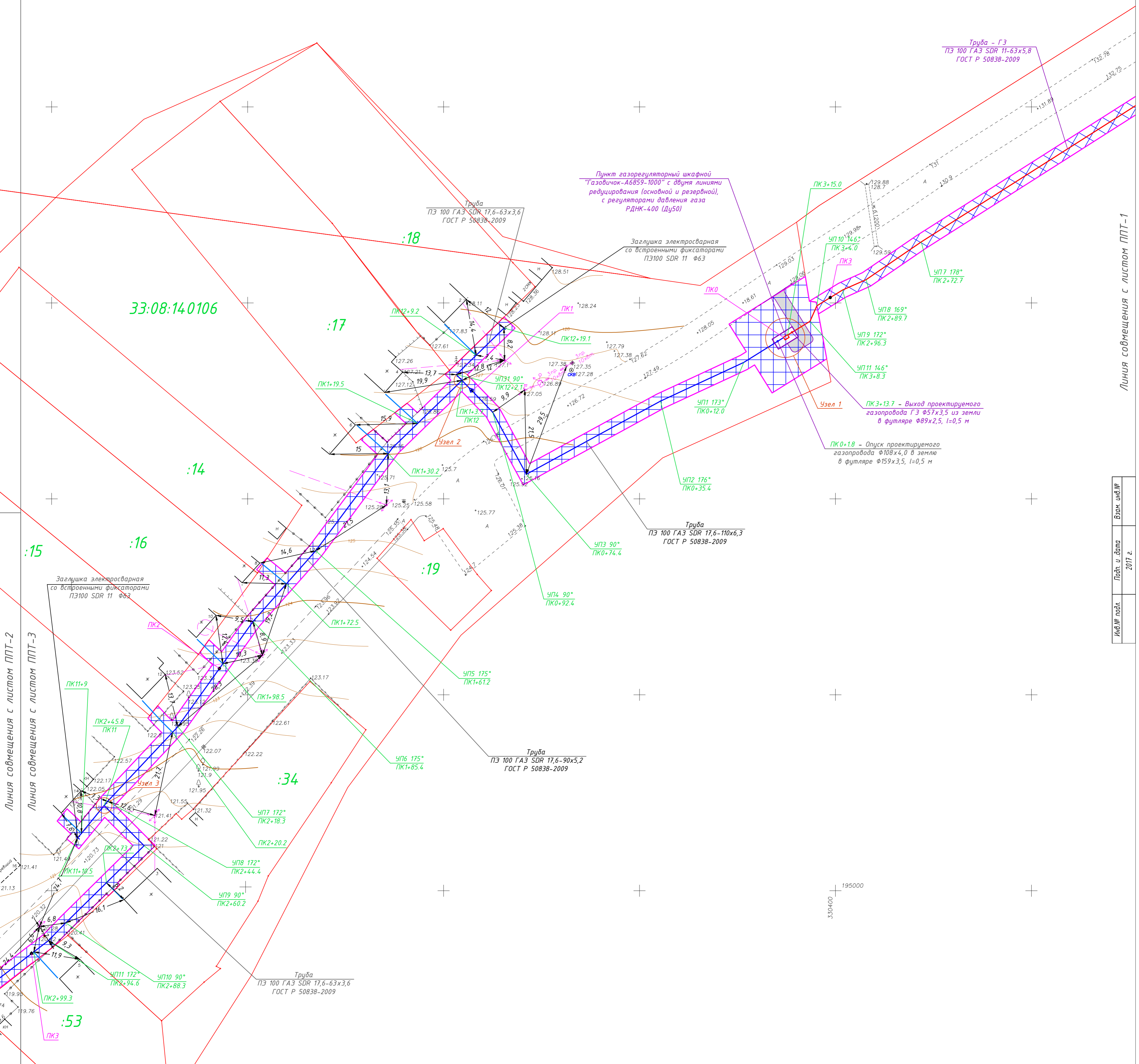
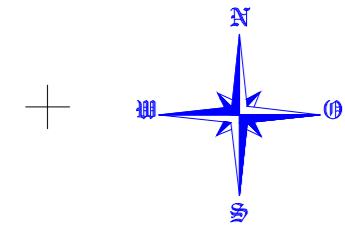
Инв.№ подл.  
Подп. и дата  
2017 г.  
Взам. инв.№

Г-005-17-ППТ					
601431, Владимирская область, Вязниковский район, д. Палково					
Изм.	Кол.	Лист	№ док.	Подпись	Дата
ГИП		Москвичев			04.17
Н.контр.		Кириллов			04.17
Выполнил		Матвиенко			04.17
Газопровод высокого давления до ПРГ, ПРГ, распределительный газопровод и газопроводы-вводы низкого давления для газоснабжения жилых домов в д. Палково Вязниковского района				Стадия	Лист
Проект планировки территории М 1:500 (начало)				Листов	
				ПД	1 3
				ООО "ГазР"	

1. Система координат МСК-33  
 2. Система высот Балтийская  
 3. Сплошные горизонтали проведены через 0,5 метра

# Проект планировки территории

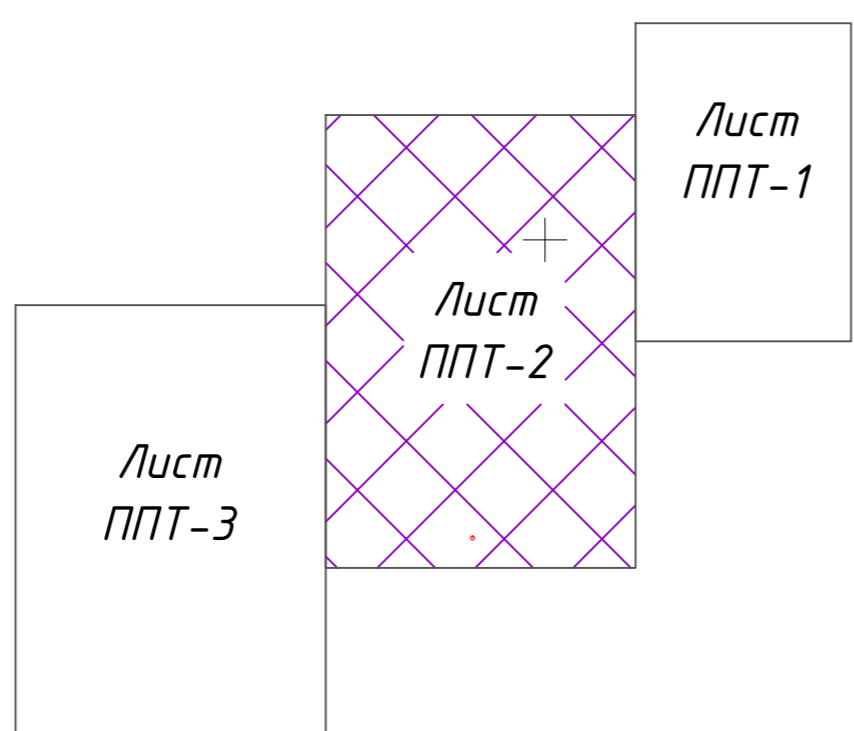
## Чертеж планировки территории



Линия собственности с листом ППТ-2  
 Линия собственности с листом ППТ-3

Линия собственности с листом ППТ-1

### Схема расположения листов



### Условные обозначения

- граница полосы отвода под проектируемые газопроводы, охранная зона проектируемого газопровода
- проектируемый газопровод высокого давления,  $P \leq 0,6$  МПа
- проектируемые газопроводы низкого давления,  $P \leq 0,003$  МПа
- проектируемые газопроводы-вводы низкого давления,  $P \leq 0,003$  МПа
- ЛЭП 0,4 кВ
- граница участков, поставленных на кадастровый учет
- проектируемый пункт редуцирования газа

Лист № подл. \_\_\_\_\_  
 Лист № в бумаге \_\_\_\_\_  
 2017 г.


Лист № подл. \_\_\_\_\_  
 Лист № в бумаге \_\_\_\_\_  
 2017 г.

Г-005-17-ППТ				
601431, Владимирская область, Вязниковский район, д. Палково				
Изм.	Кол.	Лист	№ док.	Дата
ГИП	Москвичев	04.17		
Н.контр.	Кирилов	04.17		
Выполнил	Матвеево	04.17		
Газопровод высокого давления до ПРГ, ПРГ, исполнительный газопровод и газопроводы-вводы низкого давления для газоснабжения жилых домов в д. Палково Вязниковского района				
Проект планировки территории М 1:500 (продолжение)			Стадия	Лист
			ПД	2
			Листов	3
			ООО "ГазР"	

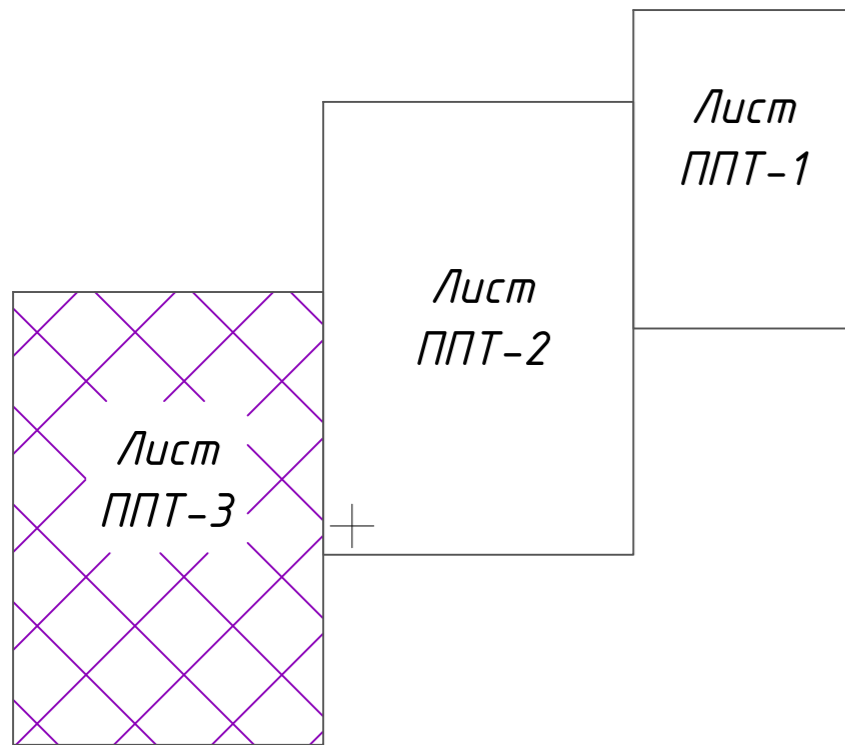
1. Система координат МСК-33  
 2. Система высот Балтийская  
 3. Сплошные горизонталы проведены через 0,5 метра

# Проект планировки территории

## Чертеж планировки территории

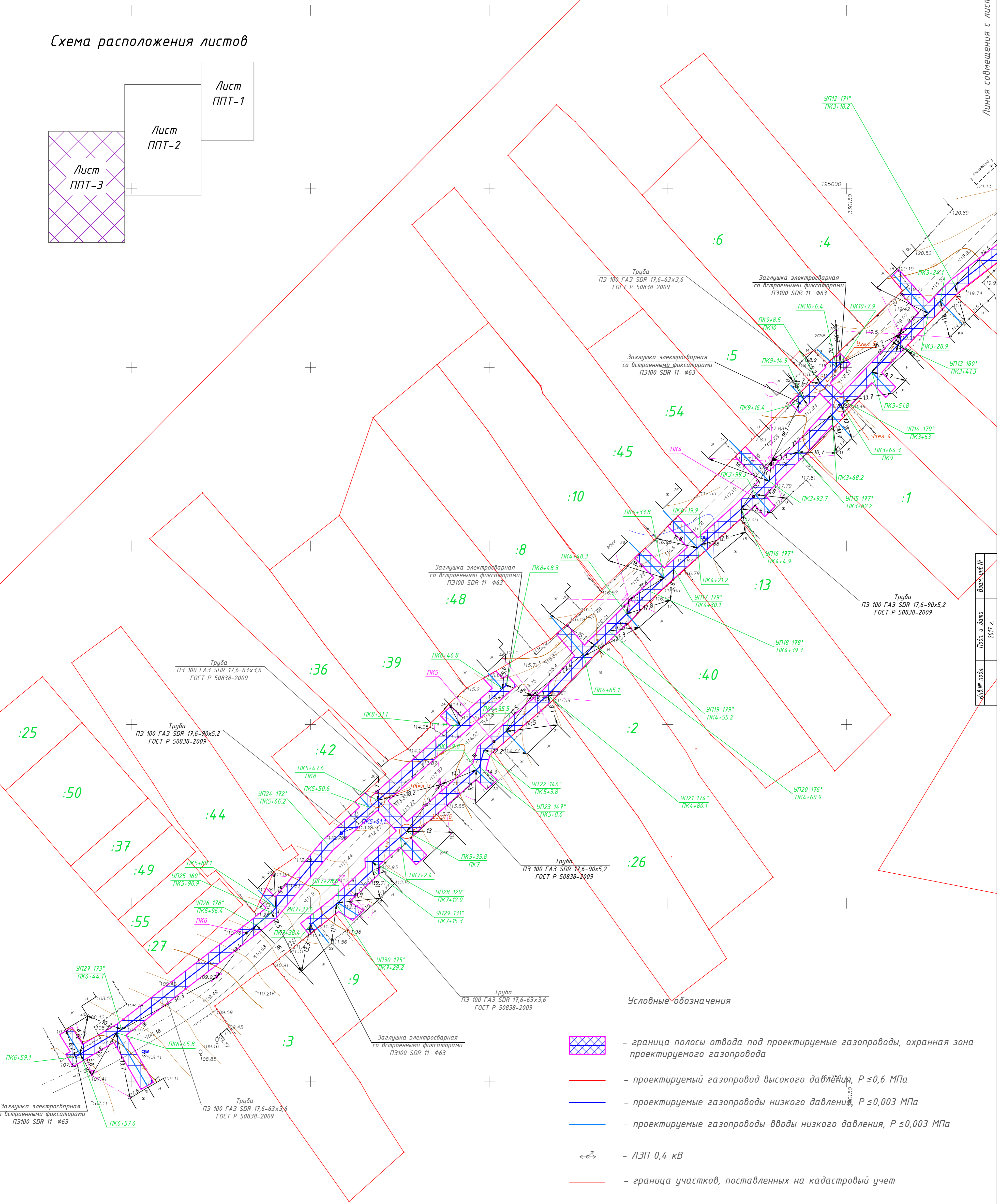


### Схема расположения листов



33:08:14.0106

Линия совмещения с листом ППТ-2



### Условные обозначения

- граница полосы отвода под проектируемые газопроводы, охрannая зона проектируемого газопровода
- проектируемый газопровод высокого давления,  $P \leq 0,6$  МПа
- проектируемые газопроводы низкого давления,  $P \leq 0,003$  МПа
- проектируемые газопроводы-вводы низкого давления,  $P \leq 0,003$  МПа
- ЛЭП 0,4 кВ
- граница участков, поставленных на кадастровый учет
- проектируемый пункт редуцирования газа

Взам. инв. № 2017 г.

Г-005-17-ППТ				
601431, Владимирская область, Вязниковский район, д. Палково				
Изм.	Кол.	Лист	Исполн.	Дата
ГИП		Москвичев		04.17
Н.контр.		Кириллов		04.17
Выполнил		Матвеево		04.17
Газопровод высокого давления до ПРГ, ПРГ, исполнительный газопровод и газопроводы-вводы низкого давления для газоснабжения жилых домов в д. Палково Вязниковского района				
Проект планировки территории М 1:500 (окончание)			Стадия	Листов
			ПД	3
			Лист	3
			000 "ГазР"	

Инв. № подл. 2017 г.

Лист и дата 2017 г.

Взам. инв. №