

# Проект межевания территории

1. Система координат МСК-33
2. Система высот Балтийская
3. Сплошные горизонтали проведены через 0,5 метра

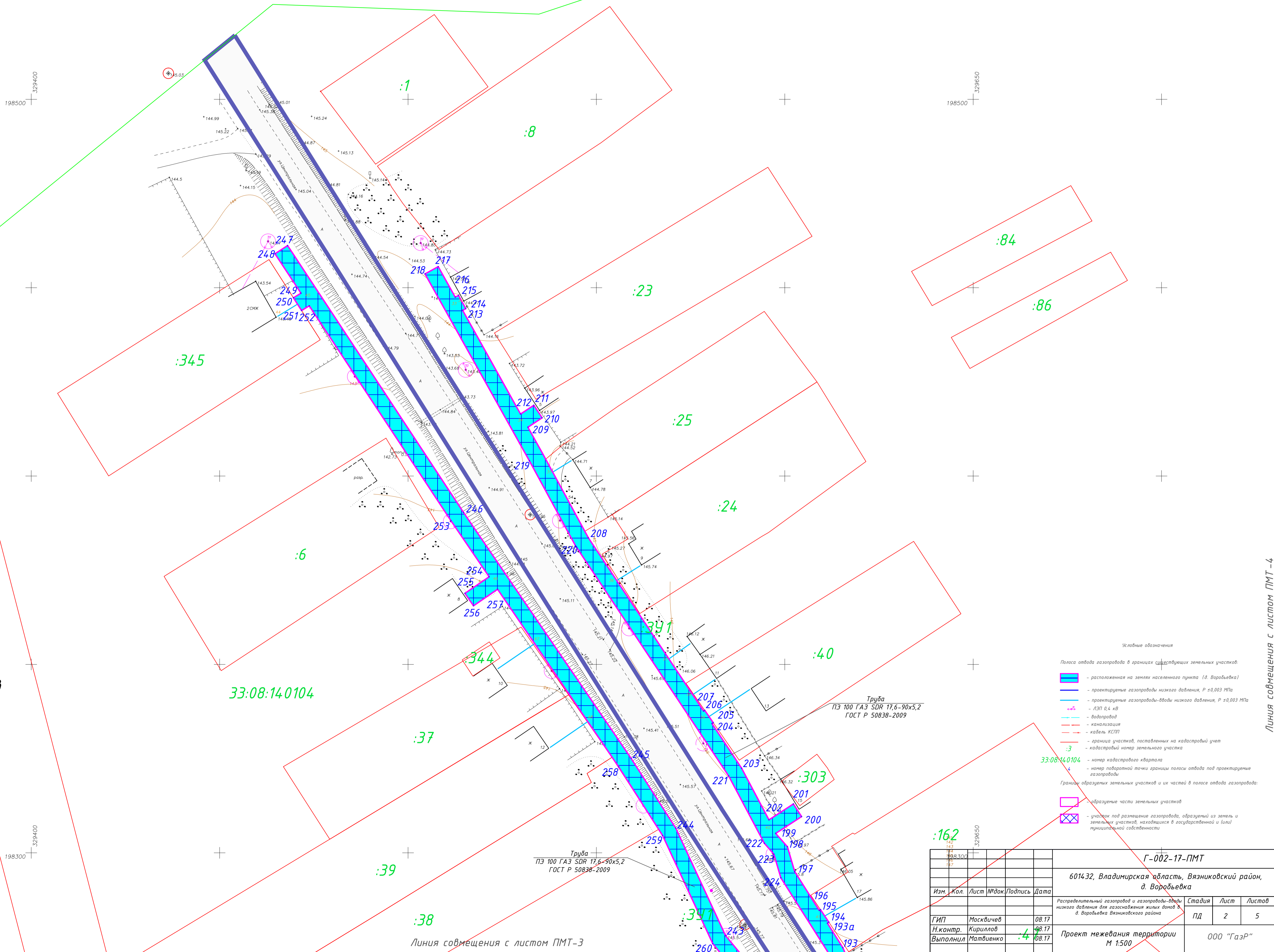

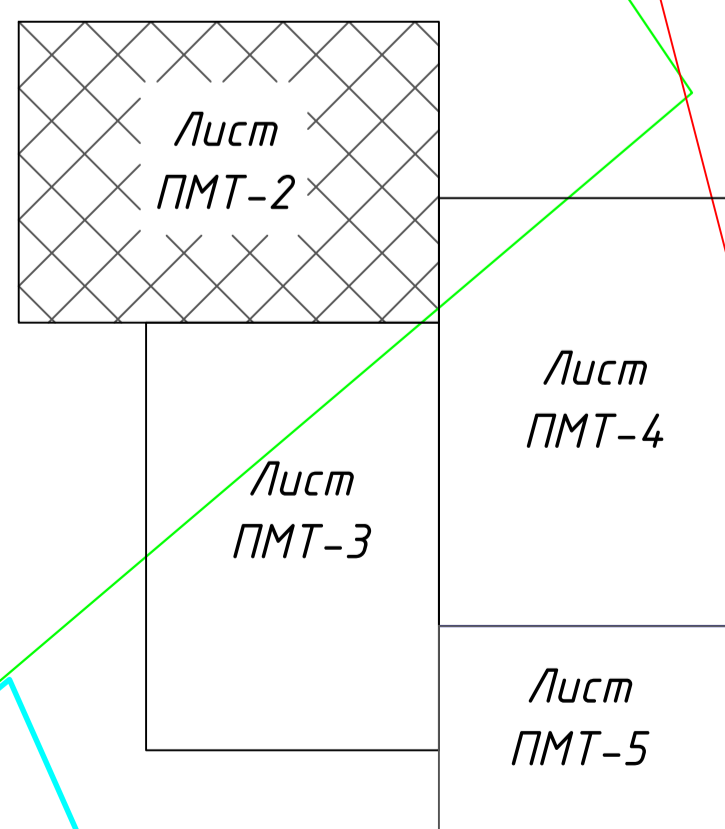


Схема расположения листов



- Основные обозначения
- Полоса отвода газопровода в границах существующих земельных участков
  - расположенная на землях населенных пунктов (д. Воробьевка)
  - проектируемые газопроводы низкого давления,  $P \leq 0,003 \text{ МПа}$
  - проектируемые газопроводы-вводы низкого давления,  $P \leq 0,003 \text{ МПа}$
  - ЛЭП 0,4 кВ
  - водопровод
  - канализация
  - кабель КСПП
  - граница участка, поставленных на кадастровый учет
  - кадастровый номер земельного участка
  - номер кадастрового квартала
  - номер латеральной точки границы полосы отвода под проектируемые газопроводы
  - 33:08:14:0104
  - Границы образуемых земельных участков и их частей в полосе отвода газопровода
  - образуемые части земельных участков
  - участок под размещение газопровода, образуемый из земель и земельных участков, находящихся в государственной и (или) муниципальной собственности

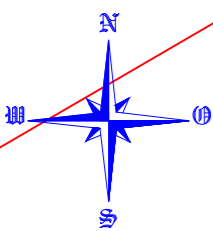
Г-002-17-ПМТ				
601432, Владимирская область, Вязниковский район, д. Воробьевка				
Изм.	Кол.	Лист № док.	Подпись	Дата
ГИП	Москвичев			08.17
Н.контр.	Кириллов			08.17
Выполнил	Матвеев	4		08.17
Распределительный газопровод и газопроводы-вводы низкого давления для газоснабжения жилых домов д. Воробьевка Вязниковского района				Стадия
Проект межевания территории М 1:500				Лист
				Листов
				ПД
				2
				5
				000 "ГазР"

Линия совмещения с листом ПМТ-4

Линия совмещения с листом ПМТ-3

Линия совмещения с листом ПМТ-2  
Проект межевания территории

1. Система координат МСК-33
2. Система высот Балтийская
3. Сплошные горизонтали проведены через 0,5 метра



Линия совмещения с листом ПМТ-4

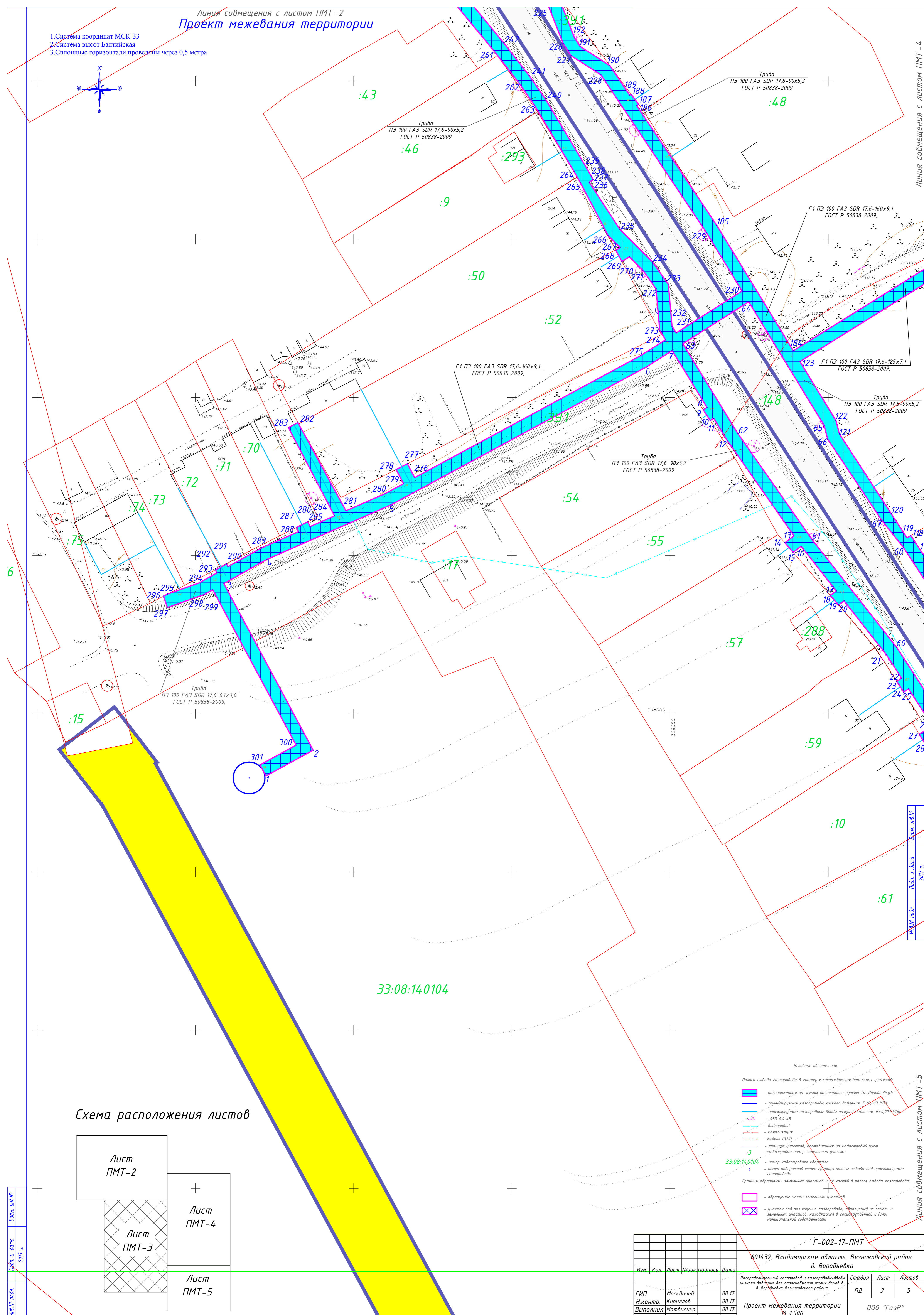
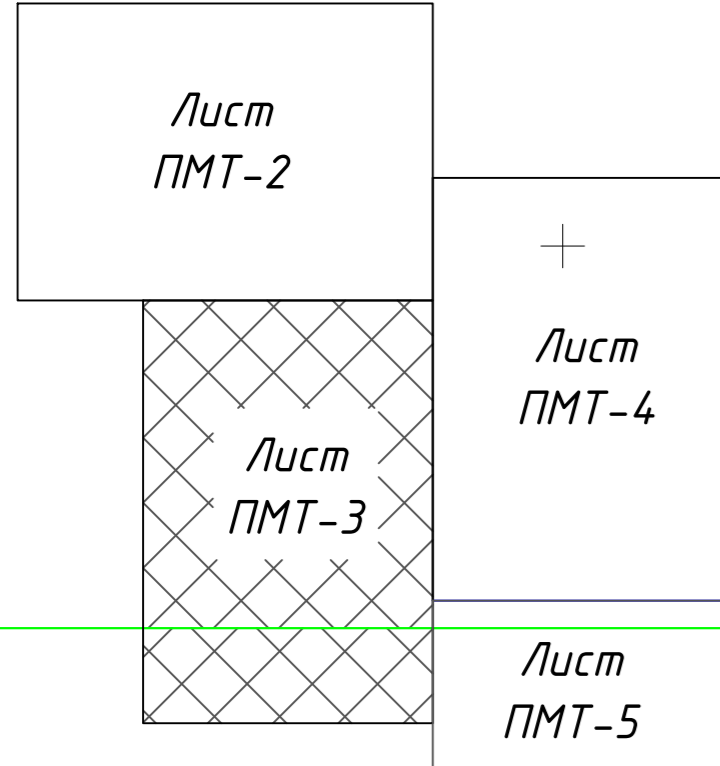


Схема расположения листов



- Ключевые обозначения
- Полоса отвода газопровода в границах существующих земельных участков:
    - расположенная на землях населенных пунктов (в Ворожьевке)
    - проектируемые газопроводы низкого давления, Р=0,03 МПа
    - проектируемые газопроводы-вводы низкого давления, Р=0,03 МПа
    - АЭП 0,4 кВ
    - водопровод
    - канализация
    - кабель КСПП
    - граница участков, поставленных на кадастровый учет
    - кадастровый номер земельного участка
    - номер кадастрового квартала
    - номер поворотной точки границы полосы отвода под проектируемые газопроводы
  - Границы образуемых земельных участков и их частей в полосе отвода газопровода:
    - образуются части земельных участков
    - участки под размещение газопровода, образующийся из земель и земельных участков, находящихся в государственной и муниципальной собственности

Г-002-17-ПМТ				
601432, Владимирская область, Вязниковский район, д. Ворожьевка				
Изм.	Кол.	Лист	Итого	Подпись
ГИП	Москвичев	08.17		
Н.контр.	Кириллов	08.17		
Выполнил	Матвеев	08.17		
Распределительный газопровод и газопроводы-вводы низкого давления для газификации жилых домов в д. Ворожьевка Вязниковского района				
Проект межевания территории М 1:500			Стадия	Лист
			ПД	3
			Лист	5
			000 "ГазР"	

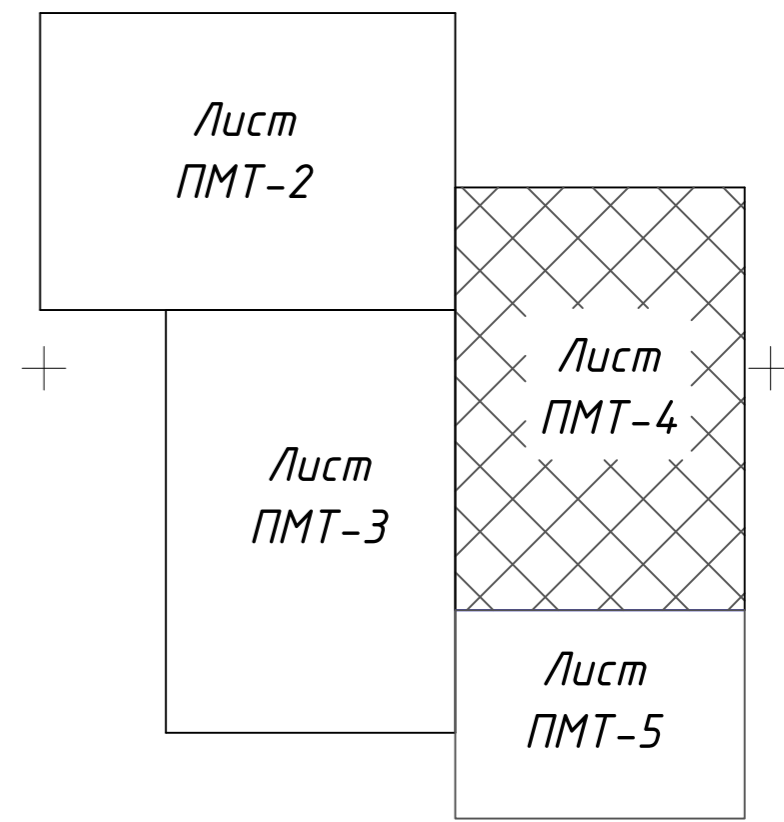
Линия совмещения с листом ПМТ-5

Инв.№ подл. 33:08:14.0104  
Лист ПМТ-2  
Дата 08.17

Проект межевания территории

Схема расположения листов

1. Система координат МСК-33
2. Система высот Балтийская
3. Сплошные горизонтали проведены через 0,5 метра



Линия совмещения с листом ПМТ -4  
Линия совмещения с листом ПМТ -2

Линия совмещения с листом ПМТ -4  
Линия совмещения с листом ПМТ -3

Линия совмещения с листом ПМТ -5

№ 5

кx5,2

к

19

51

5

26


27

28

29

30

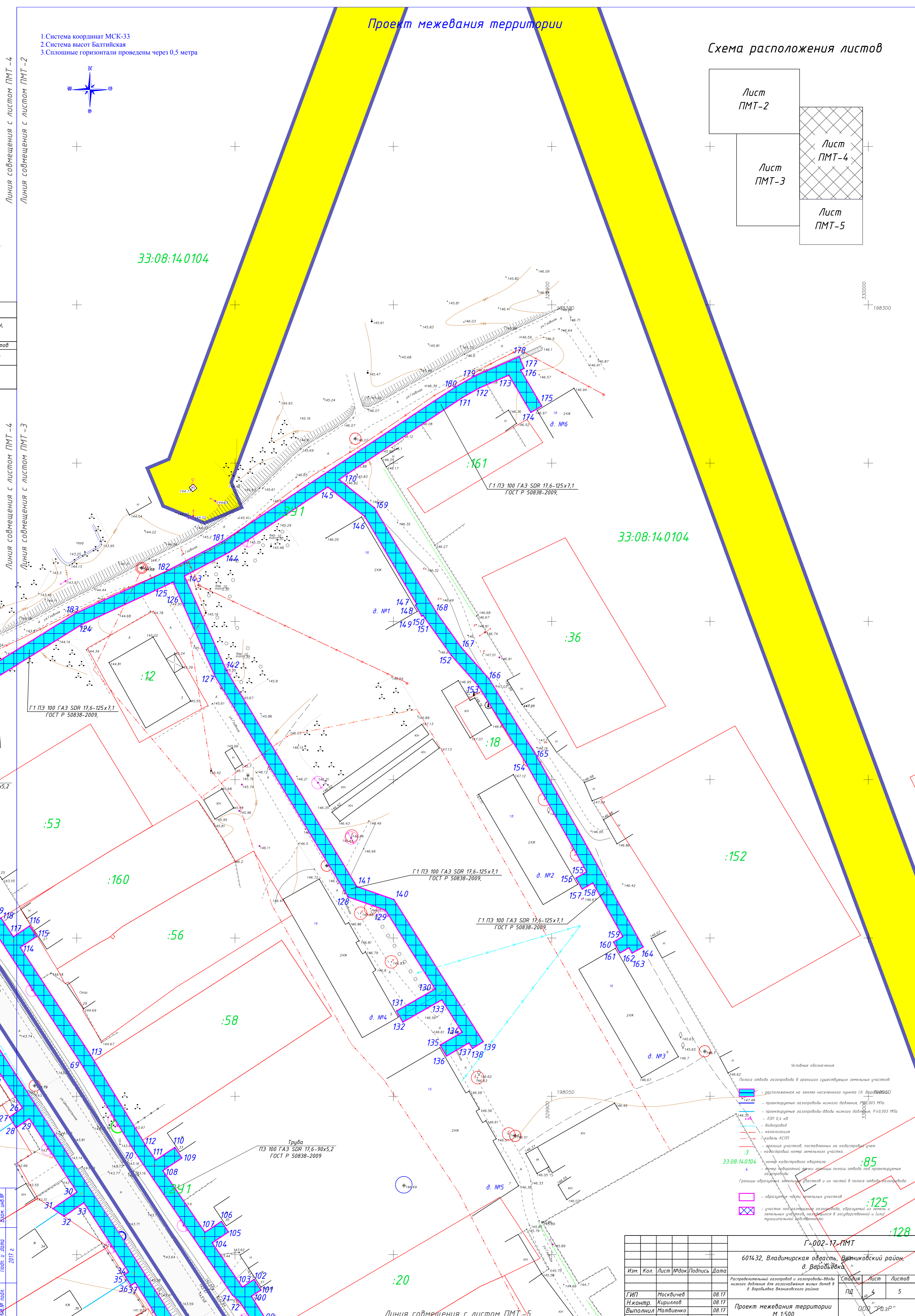
31



33:08:14.0104

33:08:14.0104

33:08:00  
198.300

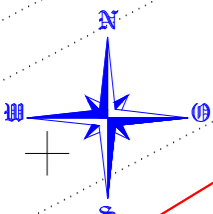


- Условные обозначения
- Полоса отвода газопровода в границах существующих земельных участков:
  - расположения на землях населенного пункта (д. Варовьявка)
  - проектируемые газопроводы низкого давления, Р=0,003 МПа
  - проектируемые газопроводы-вводы низкого давления, Р=0,003 МПа
  - ЛЭП 0,4 кВ
  - водопровод
  - канализация
  - кабель КСПП
  - границы участков, поставленных на кадастровый учет
  - кадастровый номер земельного участка
  - 33:08:14.0104
  - номер кадастрового квартала
  - номер парковочнойжки границы полосы отвода под проектируемые газопроводы
  - Границы образуемых земельных участков и их частей в полосе отвода газопровода:
  - образующие части земельных участков
  - участки под размещение газопровода, образуемые из земель и земельных участков, находящихся в государственной и (или) муниципальной собственности

Г-002-17-ПМТ							
601432, Владимирская область, Вязниковский район, д. Варовьявка							
Изм.	Кол.	Лист	№ док.	Подпись	Дата		
ГИП		Москвичев			08.17		
Н.контр.		Кириллов			08.17		
Выполнил		Матвиенко			08.17		
Распределительный газопровод и газопроводы-вводы низкого давления для газоразнобойных жилых домов в д. Варовьявка Вязниковского района					Страница	Лист	Листов
Проект межевания территории М 1:500					ПД	5	5

Линия совмещения с листом ПМТ-4  
**Проект межевания территории**

1. Система координат МСК-33
2. Система высот Балтийская
3. Сплошные горизонтали проведены через 0,5 метра



Труба  
 ПЗ 100 ГАЗ SDR 17,6-90x5,2  
 ГОСТ Р 50838-2009

Труба  
 ПЗ 100 ГАЗ SDR 17,6-90x5,2  
 ГОСТ Р 50838-2009

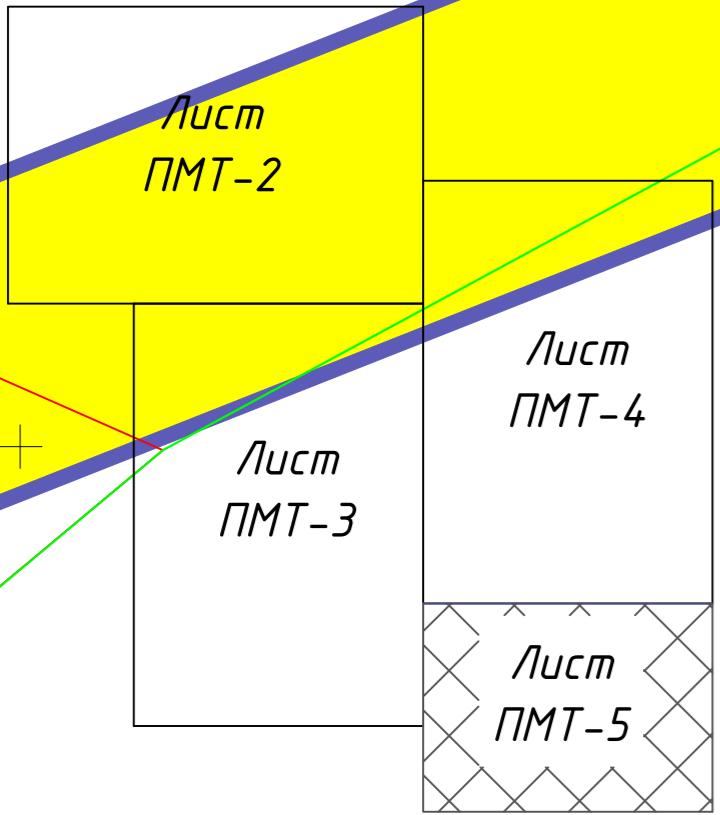
Труба  
 ПЗ 100 ГАЗ SDR 17,6-90x5,2  
 ГОСТ Р 50838-2009

Линия совмещения с листом ПМТ-5  
 Линия совмещения с листом ПМТ-3

И, ш  
 5

A2 M 1:500

**Схема расположения листов**



- Условные обозначения
- Полоса отвода газопровода в границах существующих земельных участков:
- расположенная на землях населенного пункта (д. Воробьевка)
  - проектируемые газопроводы низкого давления, P=0,003 МПа
  - проектируемые газопроводы-вводы низкого давления, P=0,003 МПа
  - ЛЭП 0,4 кВ
  - водопровод
  - канализация
  - кабель КСПП
  - граница участков, представленных на кадастровый учет
  - кадастровый номер земельного участка
- 33:08:14.0104 - номер кадастрового квартала
- 4 - номер поворотной точки границы полосы отвода под проектируемые газопроводы
- Границы образуемых земельных участков и их частей в полосе отвода газопровода:
- образуемые части земельных участков
  - участок под размещение газопровода, образуемый из земель и земельных участков, находящихся в государственной и (или) муниципальной собственности

Г-002-17-ПМТ					
601432, Владимирская область, Вязниковский район, д. Воробьевка					
Изм.	Кол.	Лист	№ док.	Подпись	Дата
145.86					
ГИП	Москвичев				08.17
Н.контр.	Кириллов				08.17
Выполнил	Матвиенко				08.17
Распределительный газопровод и газопроводы-вводы низкого давления для газоснабжения жилых домов в д. Воробьевка Вязниковского района				Стадия	Лист
				ПД	5
Проект межевания территории М 1:500				Листов 5	
ООО "ГазР"					

Инд.№ подл.  
 Подп. и дата  
 2017 г.