


1. Система координат МСК-33
 2. Система высот Балтийская
 3. Сплошные горизонтали проведены через 0,5 метра



Проект планировки территории

Чертеж планировки территории

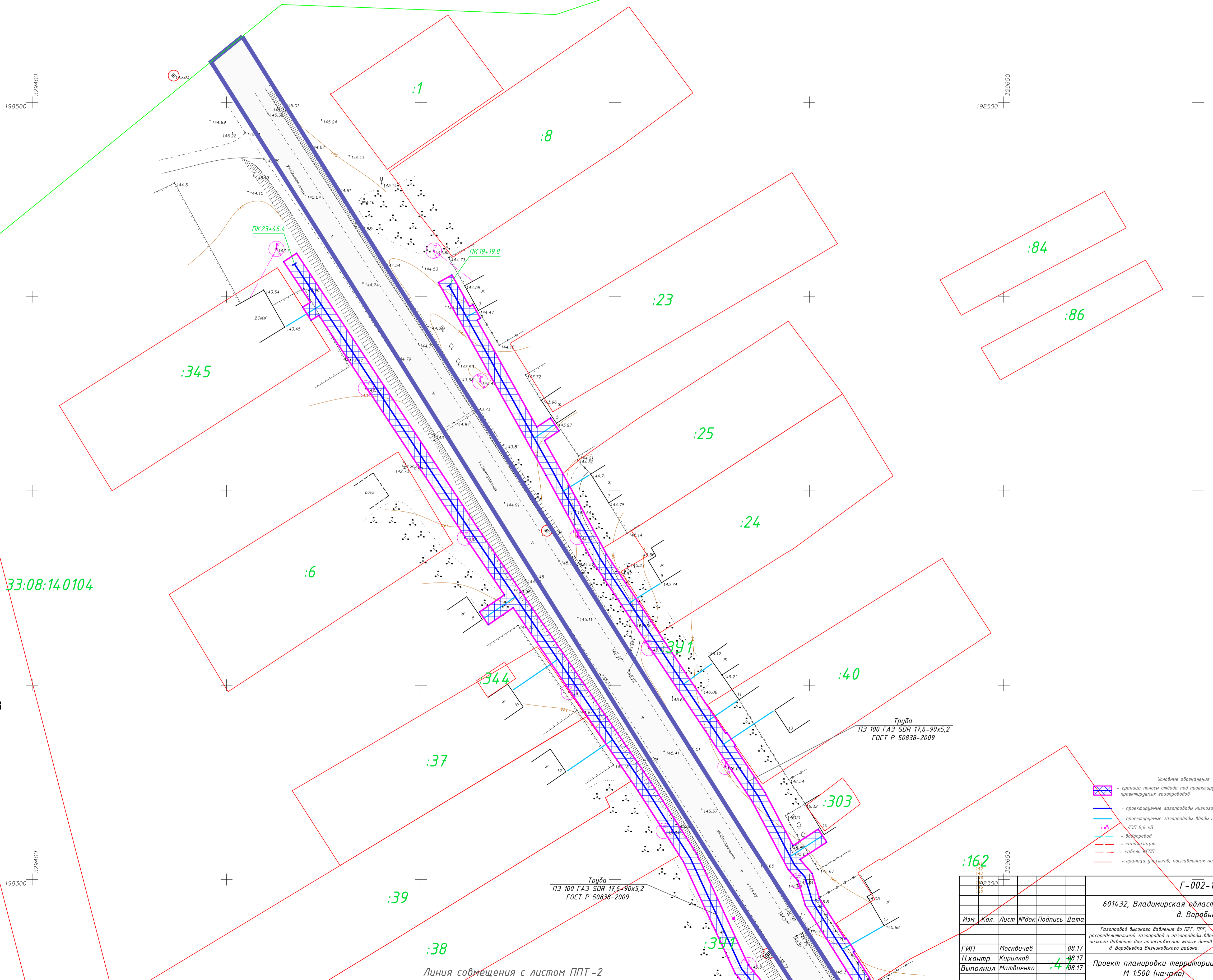
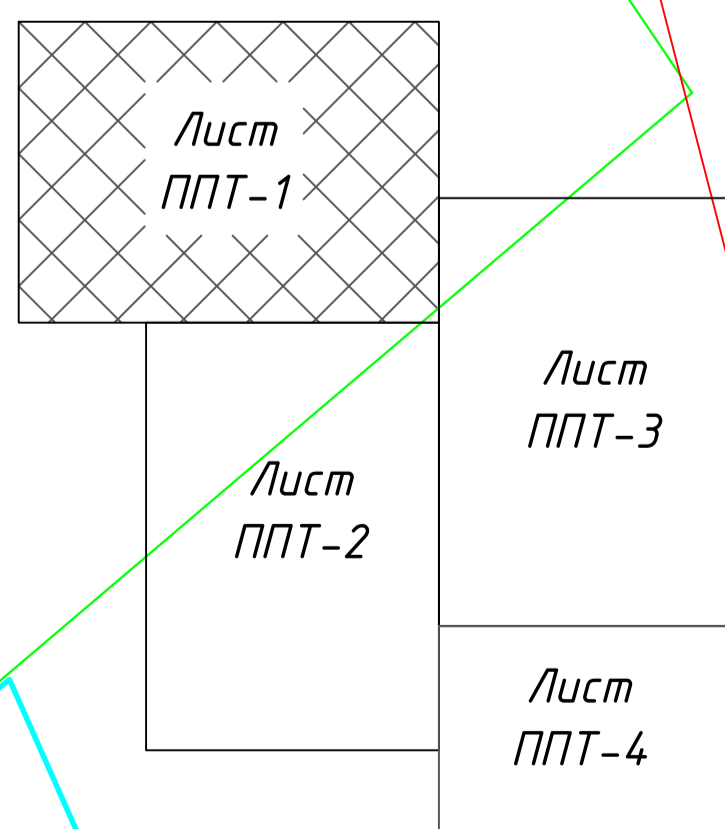


Схема расположения листов



- Условные обозначения
- граница полосы отвода под проектируемые газопроводы, оградная зона проектируемых газопроводов
 - проектируемые газопроводы низкого давления, P ≤ 0,003 МПа
 - проектируемые газопроводы-вводы низкого давления, P ≤ 0,003 МПа
 - газопровод Ø 37, Ø 4, и Ø
 - канализация
 - кабель ЖСПП
 - граница участков, поставленных на кадастровый учет

| Г-002-17-ППТ | | | | | | |
|--|-----------|-------------|---------|------------|------|--------|
| 601432, Владимирская область, Вязниковский район, д. Воробьевка | | | | | | |
| Изм. | Кол. | Лист № док. | Подпись | Дата | | |
| ГИП | Москвичев | | | 08.17 | | |
| Н.контр. | Кириллов | | | 08.17 | | |
| Выполнил | Матвеев | 4 | | 08.17 | | |
| Газопровод высокого давления до ПРГ, ПРГ, распределительный газопровод и газопроводы-вводы низкого давления для газоснабжения жилых домов в д. Воробьевка Вязниковского района | | | | Стдия | Лист | Листов |
| Проект планировки территории М 1:500 (начало) | | | | ПД | 1 | 4 |
| | | | | 000 "ГазР" | | |

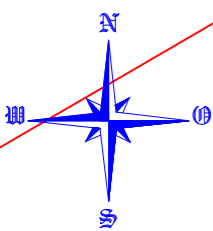
Линия совмещения с листом ППТ-2

Линия совмещения с листом ППТ-1

Проект планировки территории

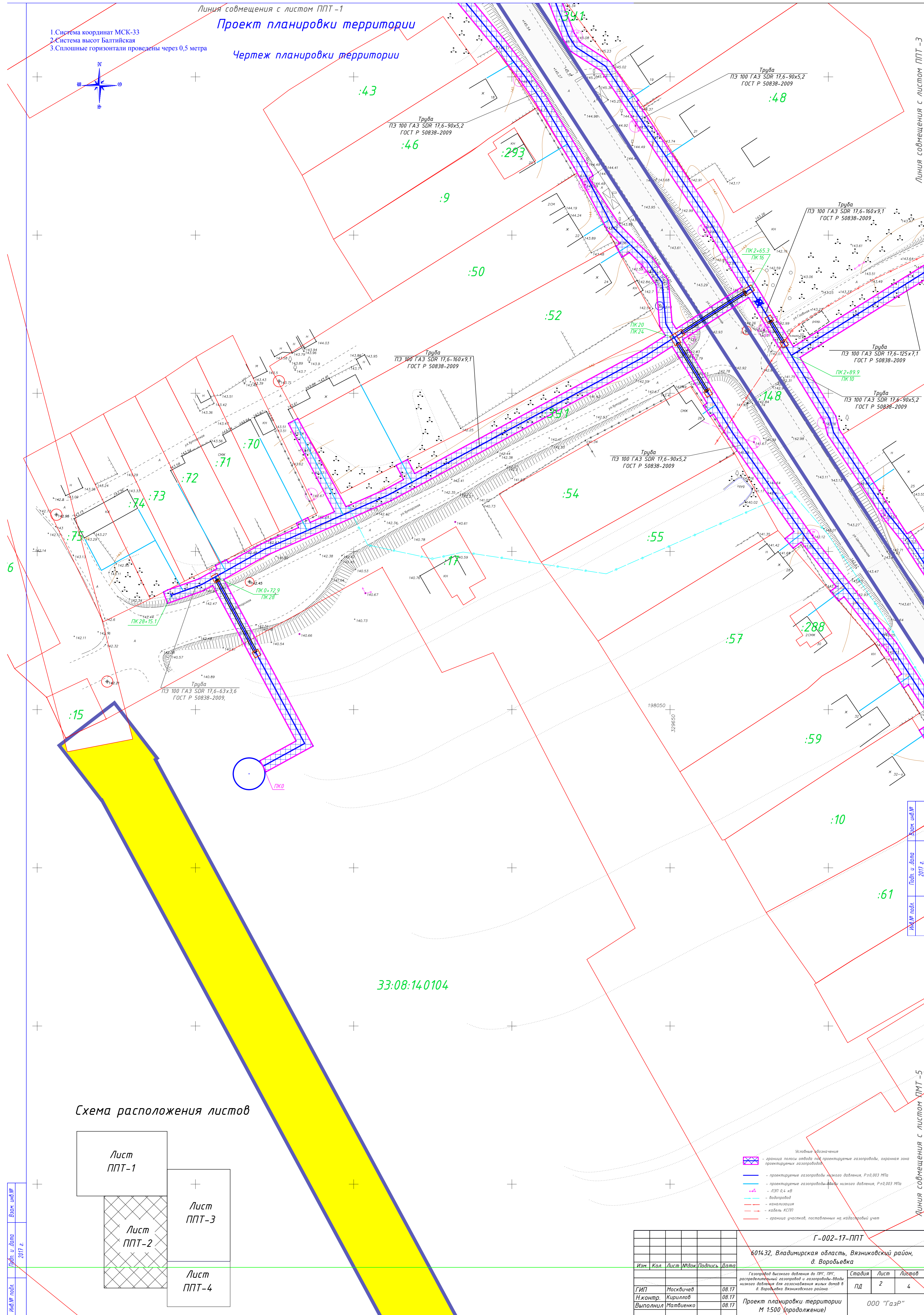
Чертеж планировки территории

1. Система координат МСК-33
2. Система высот Балтийская
3. Сплошные горизонтали проведены через 0,5 метра



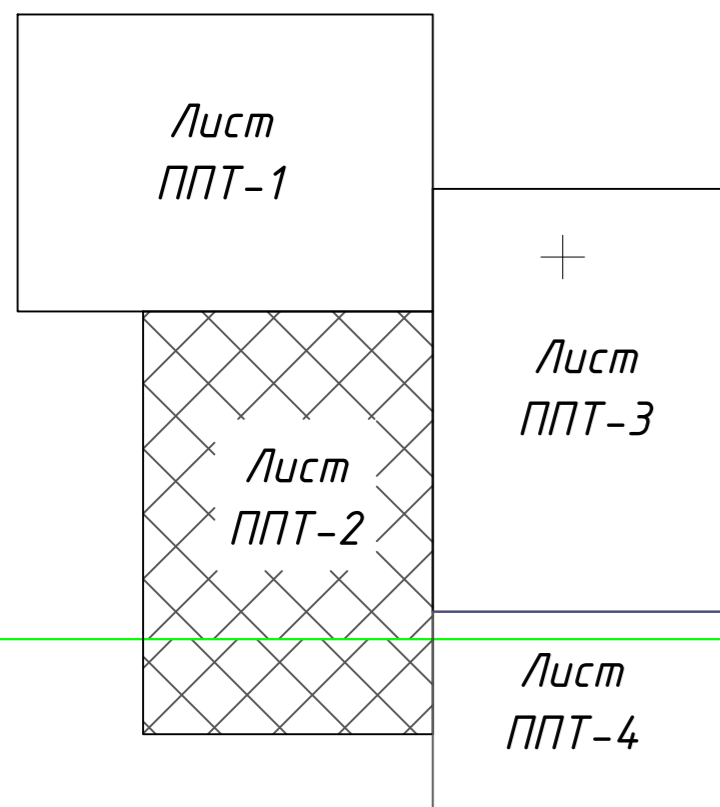
Линия совмещения с листом ППТ-3

Линия совмещения с листом ППТ-5



33:08:14.0104

Схема расположения листов



- Условные обозначения
- граница полосы отвода под проектируемые газопроводы, оградная зона проектируемых газопроводов
 - проектируемые газопроводы среднего давления, P=0,003 МПа
 - проектируемые газопроводы низкого давления, P=0,003 МПа
 - ЛЭП 0,4 кВ
 - канализация
 - кабель КСПТ
 - граница участка, поставленного на кадастровый учет

| Г-002-17-ППТ | | | | | | |
|--|-----------|-------|---------|------------|------|--------|
| 601432, Владимирская область, Вязниковский район, д. Воробьевка | | | | | | |
| Изм. | Кол. | Лист | Исполн. | Дата | | |
| | | | | | | |
| ГИП | Москвичев | 08.17 | | | | |
| Н.контр. | Кириллов | 08.17 | | | | |
| Выполнил | Матвеев | 08.17 | | | | |
| Газопровод высокого давления до ПРГ, ПРГ, эксплуатационный газопровод и газопроводы-отводы низкого давления для газоснабжения жилых домов в д. Воробьевка Вязниковского района | | | | Стадия | Лист | Листов |
| Проект планировки территории М 1:500 (продолжение) | | | | ПД | 2 | 4 |
| | | | | 000 "ГазР" | | |

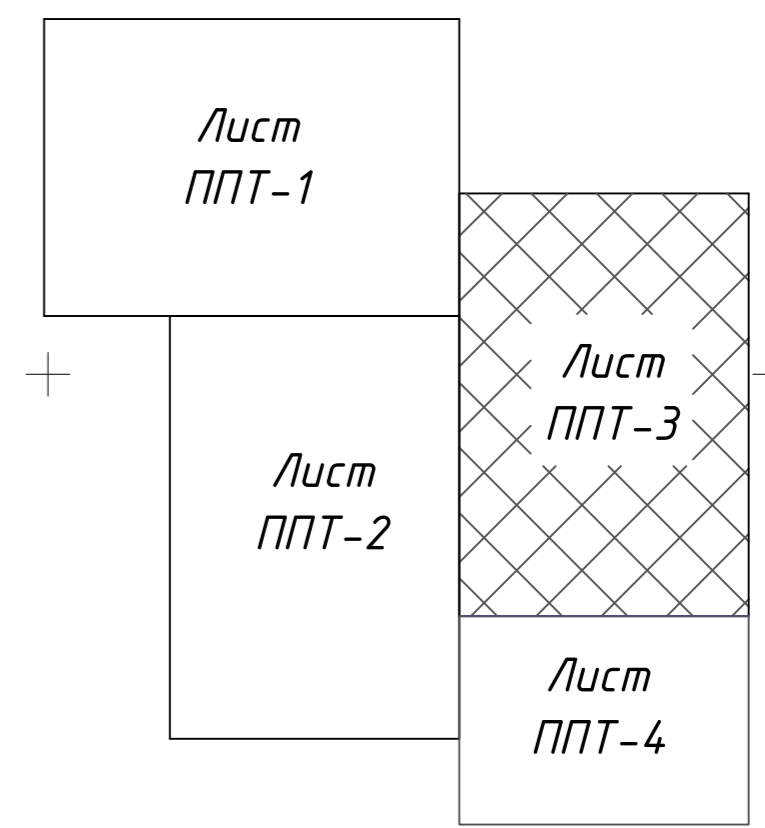
Инв.№ подл. Листы и дата 2017 г. Вязн. инв.№

Инв.№ подл. Листы и дата 2017 г. Вязн. инв.№

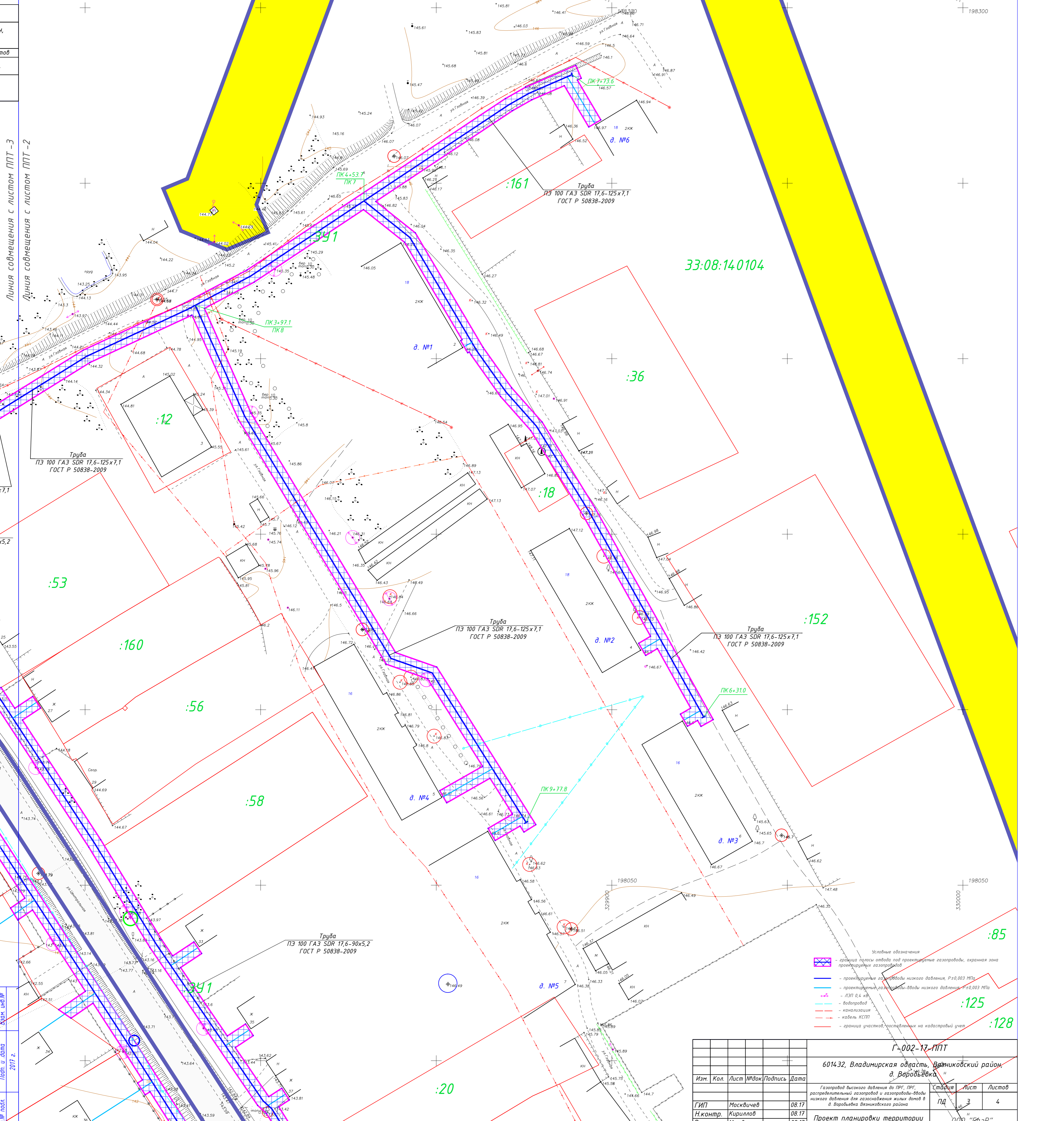
1. Система координат МСК-33
 2. Система высот Балтийская
 3. Сплошные горизонтали проведены через 0,5 метра

Проект планировки территории
 Чертеж планировки территории

Схема расположения листов



33:08:140104



Линия совмещения с листом ППТ-3
 Линия совмещения с листом ППТ-2

Лист № 4
 2017 г.
 Проект и дата
 Лист № 4

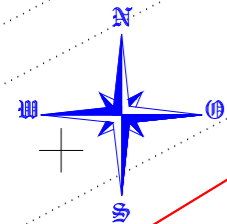
- Символьные обозначения
- граница газопровода, проекционные газопроводы, оградная зона проекционных газопроводов
 - проекционные газопроводы низкого давления, P=0,003 МПа
 - проекционные газопроводы высокого давления, P=0,003 МПа
 - ЛЭП 0,4 кВ
 - колодезь
 - котельная
 - кабель КСП
 - граница участка, расположенных на кадастровый учет

| Г-002-17-ППТ | | | | | | |
|--|------|-----------|--------|---------|--------|---|
| 601432, Владимирская область, Вязниковский район, д. Варовьево | | | | | | |
| Изм. | Кол. | Лист | № док. | Подпись | Дата | |
| ГИП | | Москвичев | | | 08.17 | |
| Н.контр. | | Кириллов | | | 08.17 | |
| Выполнил | | Матвеево | | | 08.17 | |
| Проект планировки территории М 1:500 (продолжение) | | | | | Лист | 4 |
| | | | | | Листов | 4 |

Линия совмещения с листом ППТ-4

Линия совмещения с листом ППТ-3
Проект планировки территории
Чертеж планировки территории

1. Система координат МСК-33
2. Система высот Балтийская
3. Сплошные горизонтали проведены через 0,5 метра



Труба
 ПЭ 100 ГАЗ SDR 17,6-90x5,2
 ГОСТ Р 50838-2009

Труба
 ПЭ 100 ГАЗ SDR 17,6-90x5,2
 ГОСТ Р 50838-2009

Труба
 ПЭ 100 ГАЗ SDR 17,6-90x5,2
 ГОСТ Р 50838-2009

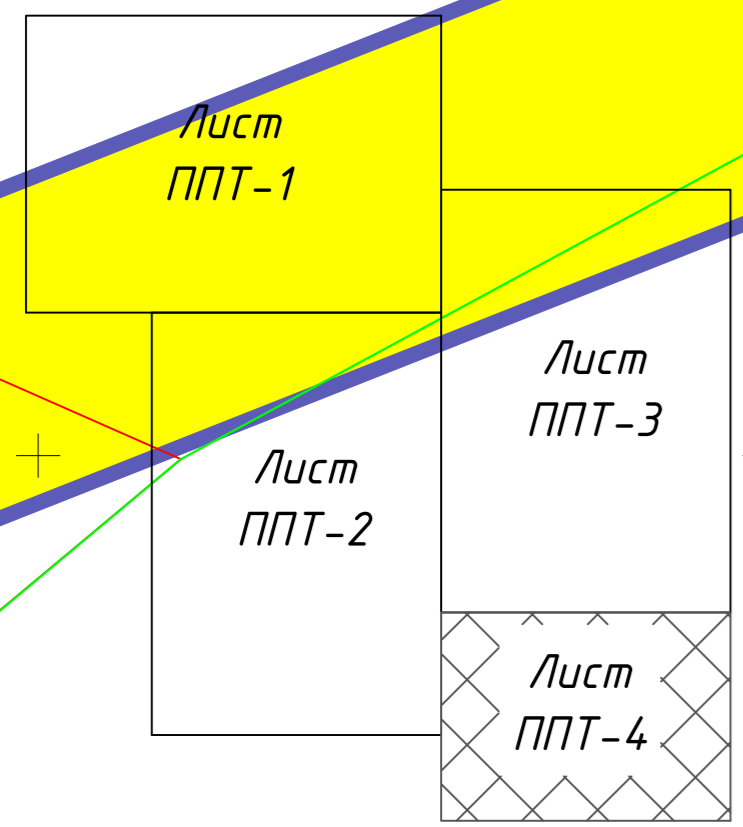
Линия совмещения с листом ППТ-5
 Линия совмещения с листом ППТ-3

A2 M1:500

Инв.№ подл.
 Подл. и дата
 2017 г.

И, ш
 4

Схема расположения листов



- Условные обозначения
- граница полосы отвода под проектируемые газопроводы, охранный зона проектируемых газопроводов
 - проектируемые газопроводы низкого давления, P ≤ 0,003 МПа
 - проектируемые газопроводы-вводы низкого давления, P ≤ 0,003 МПа
 - ЛЭП 0,4 кВ
 - водопровод
 - канализация
 - кабель КСПП
 - граница участка, поставленных на кадастровый учет

| Г-002-17-ППТ | | | | | |
|--|------|-----------|------------|---------|--------|
| 601432, Владимирская область, Вязниковский район, д. Воробьевка | | | | | |
| Изм. | Кол. | Лист | № док. | Подпись | Дата |
| 1 | 1 | 4 | | | 08.17 |
| ГИП | | Москвичев | | | 08.17 |
| Н.контр. | | Кириллов | | | 08.17 |
| Выполнил | | Матвиенко | | | 08.17 |
| Газопровод высокого давления до ПРГ, ПРГ, распределительный газопровод и газопроводы-вводы низкого давления для газоснабжения жилых домов в д. Воробьевка Вязниковского района | | | | | |
| Проект планировки территории М 1:500 (окончание) | | | Стадия | Лист | Листов |
| | | | ПД | 4 | 4 |
| | | | ООО "ГазР" | | |

