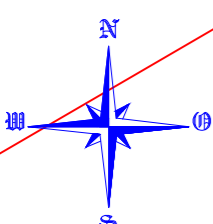


Линия совмещения с листом ПМТ-2
Проект межевания территории

- 1. Система координат МСК-33
- 2. Система высот Балтийская
- 3. Сплошные горизонтали проведены через 0,5 метра



Линия совмещения с листом ПМТ-4

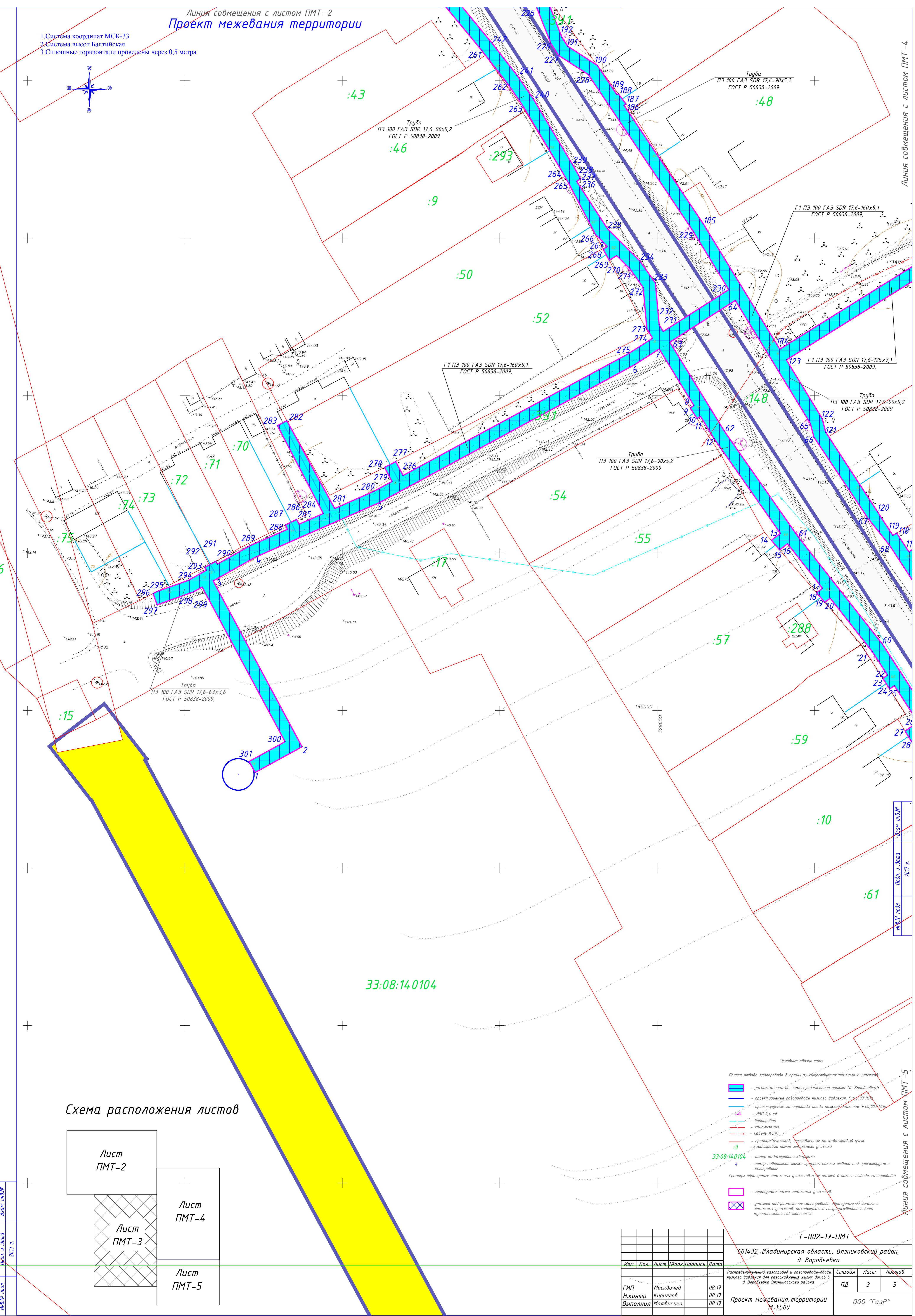
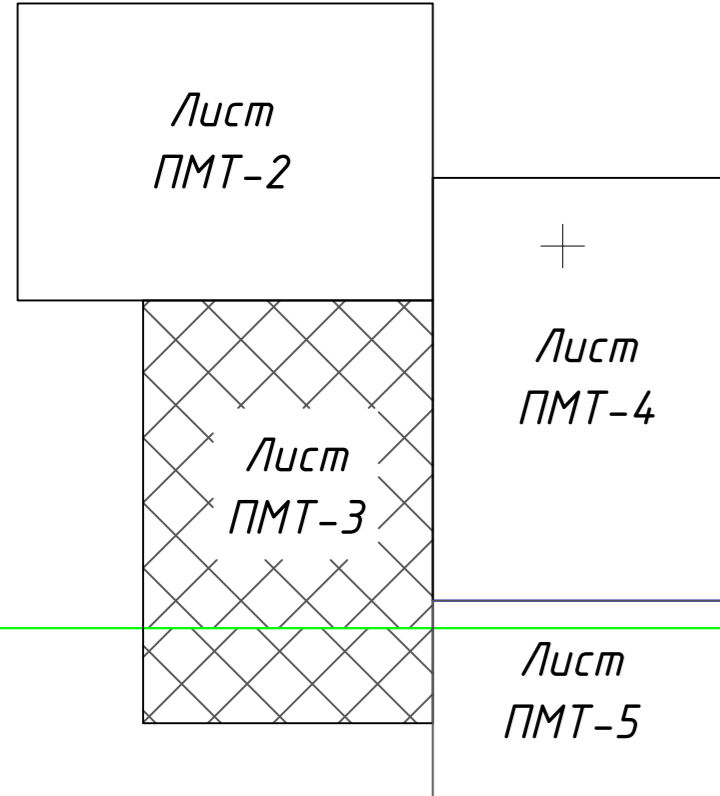


Схема расположения листов



- Ключевые обозначения
- Полоса отвода газопровода в границах существующих земельных участков:
 - расположенная на землях населенных пунктов (д. Воробьевка)
 - проектируемые газопроводы низкого давления, Р=0,02 МПа
 - проектируемые газопроводы-вводы низкого давления, Р=0,02 МПа
 - АЭП 0,4 кВ
 - водопровод
 - канализация
 - кабель КСПП
 - граница участков, поставленных на кадастровый учет
 - кадастровый номер земельного участка
 - номер кадастрового квартала
 - номер поворотной точки границы полосы отвода под проектируемые газопроводы
- Границы образуемых земельных участков и их частей в полосе отвода газопровода:
- образуются части земельных участков
 - участки под размещение газопровода, образующийся из земель и земельных участков, находящихся в государственной и муниципальной собственности

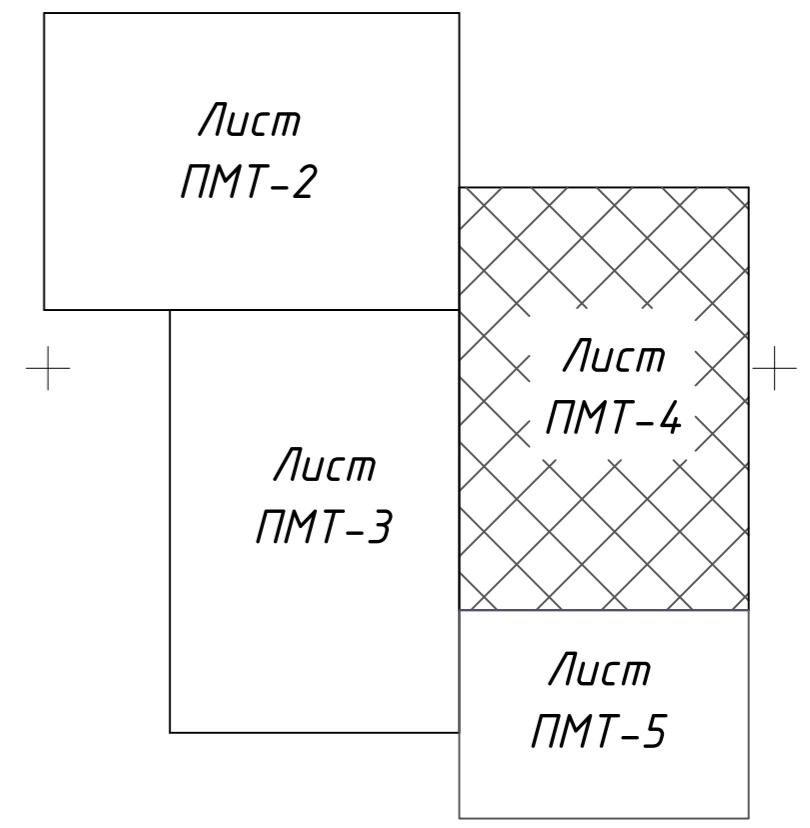
Линия совмещения с листом ПМТ-5

Г-002-17-ПМТ				
601432, Владимирская область, Вязниковский район, д. Воробьевка				
Изм.	Кол.	Лист	Дата	Подпись
ГИП	Москвичев	08.17		
Н.контр.	Кириллов	08.17		
Выполнил	Матвеев	08.17		
Распределительный газопровод и газопроводы-вводы низкого давления для газификации жилых домов в д. Воробьевка Вязниковского района			Стадия	Лист
Проект межевания территории № 1.500			ПД	3
			Лист	5
			000 "ГазР"	


Инв.№ подл. 2017 г. Вязн. инв.№

Проект межевания территории

Схема расположения листов



1. Система координат МСК-33
2. Система высот Балтийская
3. Сплошные горизонтали проведены через 0,5 метра



Линия совмещения с листом ПМТ -4
Линия совмещения с листом ПМТ -2

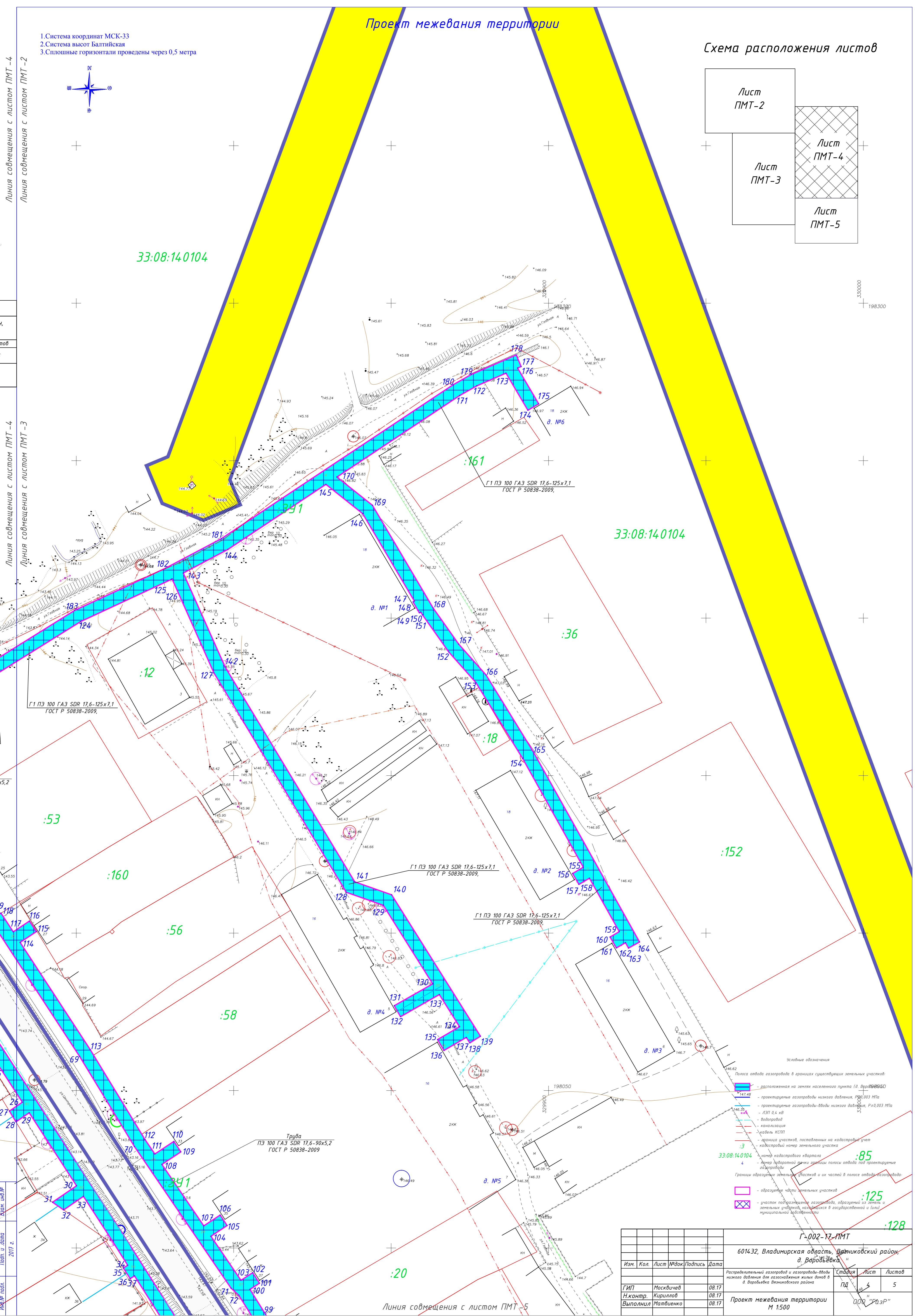
Линия совмещения с листом ПМТ -4
Линия совмещения с листом ПМТ -3

Линия совмещения с листом ПМТ -4

Линия совмещения с листом ПМТ -5

33:08:14.0104

33:08:14.0104



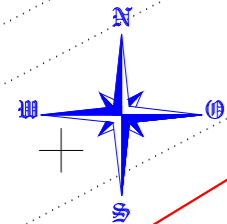
- Условные обозначения
- Полоса отвода газопровода в границах существующих земельных участков:
 - расположение на землях населенного пункта (д. Варовья-Воква)
 - проектируемые газопроводы низкого давления, Р=0,003 МПа
 - проектируемые газопроводы-вводы низкого давления, Р=0,003 МПа
 - ЛЭП 0,4 кВ
 - водопровод
 - канализация
 - кабель КСПП
 - границы участков, поставленных на кадастровый учет
 - кадастровый номер земельного участка
 - 33:08:14.0104 — номер кадастрового квартала
 - 4 — номер парковочнойжки границы полосы отвода под проектируемые газопроводы
 - Границы образуемых земельных участков и их частей в полосе отвода газопровода:
 - образующие части земельных участков
 - участки под размещение газопроводов, образуемые из земель и земельных участков, находящихся в государственной и (или) муниципальной собственности

Г-002-17-ПМТ				
601432, Владимирская область, Варыковский район, д. Варовья-Воква				
Изм.	Кол.	Лист	№ док.	Подпись
Гип	Москвичев	08.17		
Н.контр.	Кириллов	08.17		
Выполнил	Матвиенко	08.17		
Проект межевания территории М 1:500				Страница
				Лист
				Листов
				5

Проект межевания территории

Линия совмещения с листом ПМТ-4

- 1. Система координат МСК-33
- 2. Система высот Балтийская
- 3. Сплошные горизонтали проведены через 0,5 метра



Труба
ПЗ 100 ГАЗ SDR 17,6-90x5,2
ГОСТ Р 50838-2009

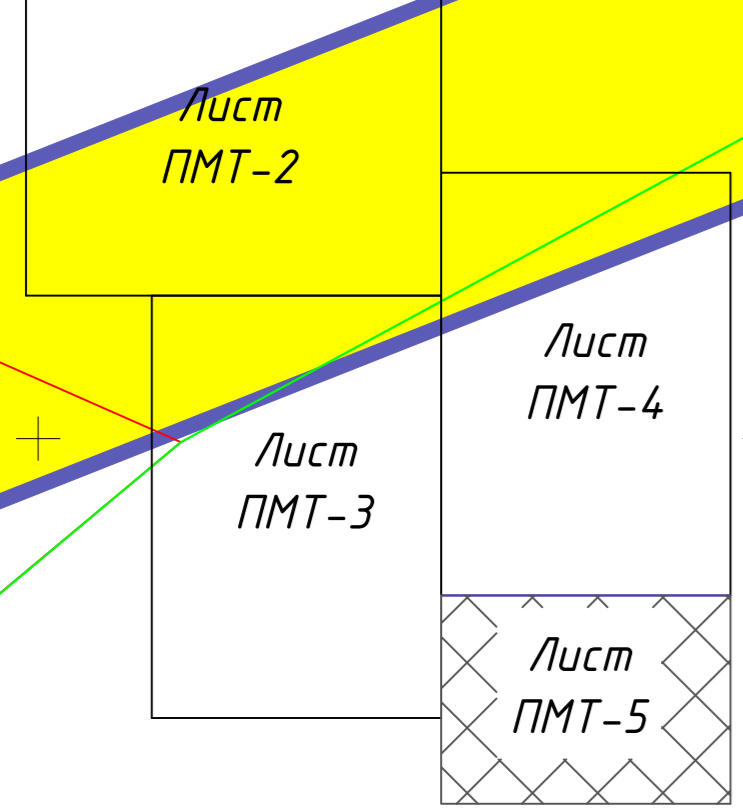
Труба
ПЗ 100 ГАЗ SDR 17,6-90x5,2
ГОСТ Р 50838-2009

Линия совмещения с листом ПМТ-5
Линия совмещения с листом ПМТ-3

И, ш
5

A2 M1:500

Схема расположения листов



- Условные обозначения
- Полоса отвода газопровода в границах существующих земельных участков:
- расположенная на землях населенного пункта (д. Воробьевка)
 - проектируемые газопроводы низкого давления, P=0,003 МПа
 - проектируемые газопроводы-вводы низкого давления, P=0,003 МПа
 - ЛЭП 0,4 кВ
 - водопровод
 - канализация
 - кабель КСПП
 - граница участков, представленных на кадастровый учет
 - кадастровый номер земельного участка
 - номер кадастрового квартала
 - номер поворотной точки границы полосы отвода под проектируемые газопроводы
- Границы образуемых земельных участков и их частей в полосе отвода газопровода:
- образуемые части земельных участков
 - участок под размещение газопровода, образуемый из земель и земельных участков, находящихся в государственной и (или) муниципальной собственности

Труба
ПЗ 100 ГАЗ SDR 17,6-90x5,2
ГОСТ Р 50838-2009

Изм.	Кол.	Лист	№ док.	Подпись	Дата
145,86					
ГИП		Москвичев			08.17
Н.контр.		Кириллов			08.17
Выполнил		Матвиенко			08.17

Г-002-17-ПМТ					
601432, Владимирская область, Вязниковский район, д. Воробьевка					
Распределительный газопровод и газопроводы-вводы низкого давления для газоснабжения жилых домов в д. Воробьевка Вязниковского района					
Стадия	Лист	Листов			
ПД	5	5			
Проект межевания территории М 1:500			ООО "ГазР"		

Инд.№ подл.

Подп. и дата

2017 г.

Взам. инв.№

№