


1. Система координат МСК-33  
2. Система высот Балтийская  
3. Сплошные горизонтали проведены через 0,5 метра



# Проект планировки территории

## Чертеж планировки территории

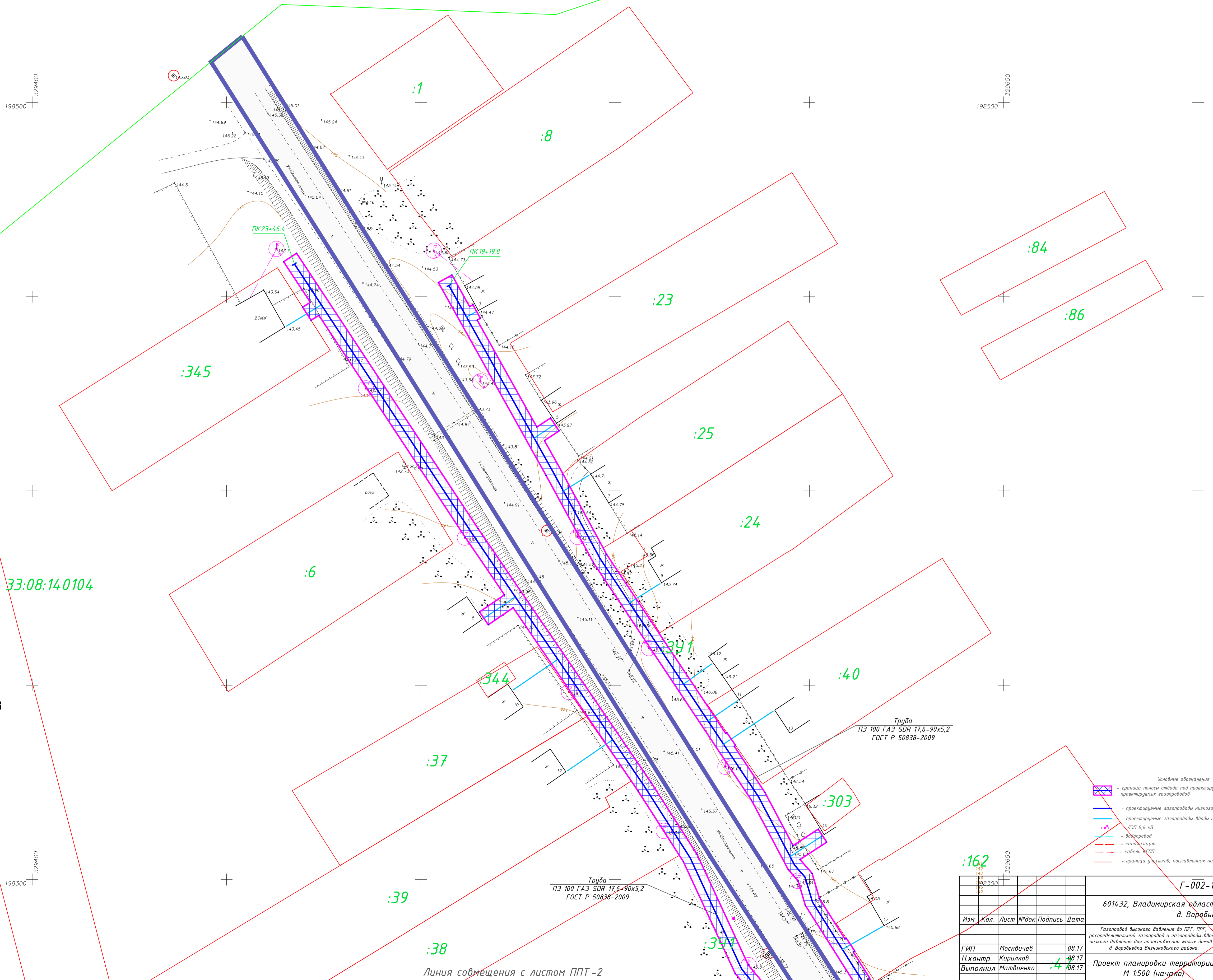
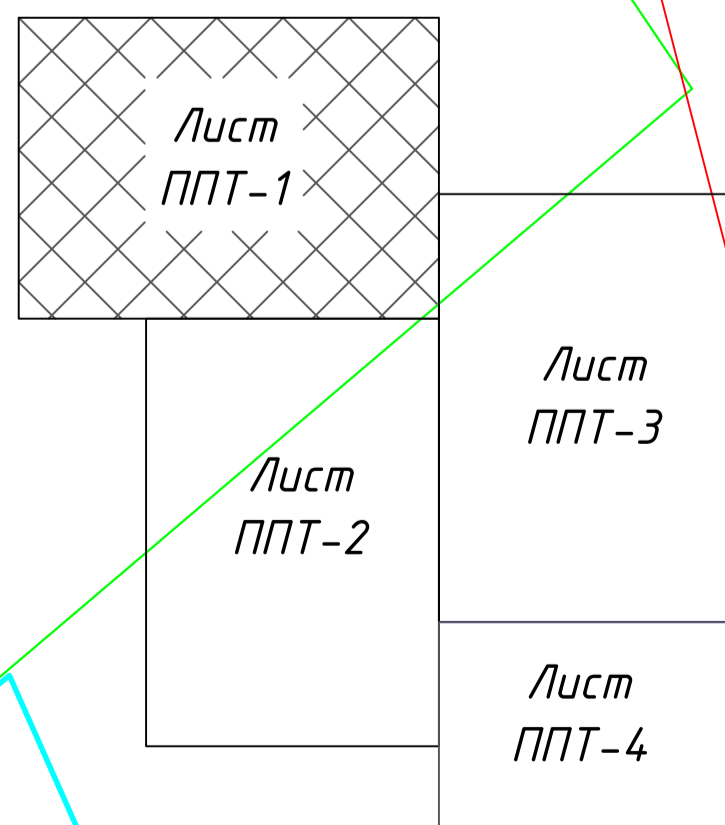


Схема расположения листов



Труба  
ПЭ 100 ГАЗ SDR 17,6-90x5,2  
ГОСТ Р 50838-2009

Труба  
ПЭ 100 ГАЗ SDR 17,6-90x5,2  
ГОСТ Р 50838-2009

- Условные обозначения
- граница полосы отвода под проектируемые газопроводы, оградная зона проектируемых газопроводов
  - проектируемые газопроводы высокого давления, P >= 0,003 МПа
  - проектируемые газопроводы низкого давления, P < 0,003 МПа
  - проектируемые газопроводы-водопроводы низкого давления, P <= 0,003 МПа
  - канализация
  - кабель ЛЭП
  - граница участков, поставленных на кадастровый учет

Г-002-17-ППТ				
601432, Владимирская область, Вязниковский район, д. Воробьевка				
Изм.	Кол.	Лист № док.	Подпись	Дата
ГИП	Москвичев			08.17
Н.контр.	Кириллов			08.17
Выполнил	Матвеев	4		08.17

ГАЗ		
Стдия	Лист	Листов
ПД	1	4

Газопровод высокого давления до ПРГ, ПРГ, распределительный газопровод и газопроводы-водопроводы низкого давления для газоснабжения жилых домов в д. Воробьевка Вязниковского района

Проект планировки территории М 1:500 (начало)

ООО "ГазР"

Линия совмещения с листом ППТ-2

Изд. № подл. 2017 г. Взам. инв. №

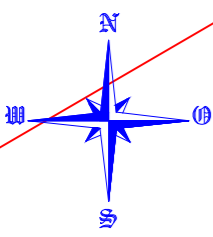


Линия совмещения с листом ППТ-1

### Проект планировки территории

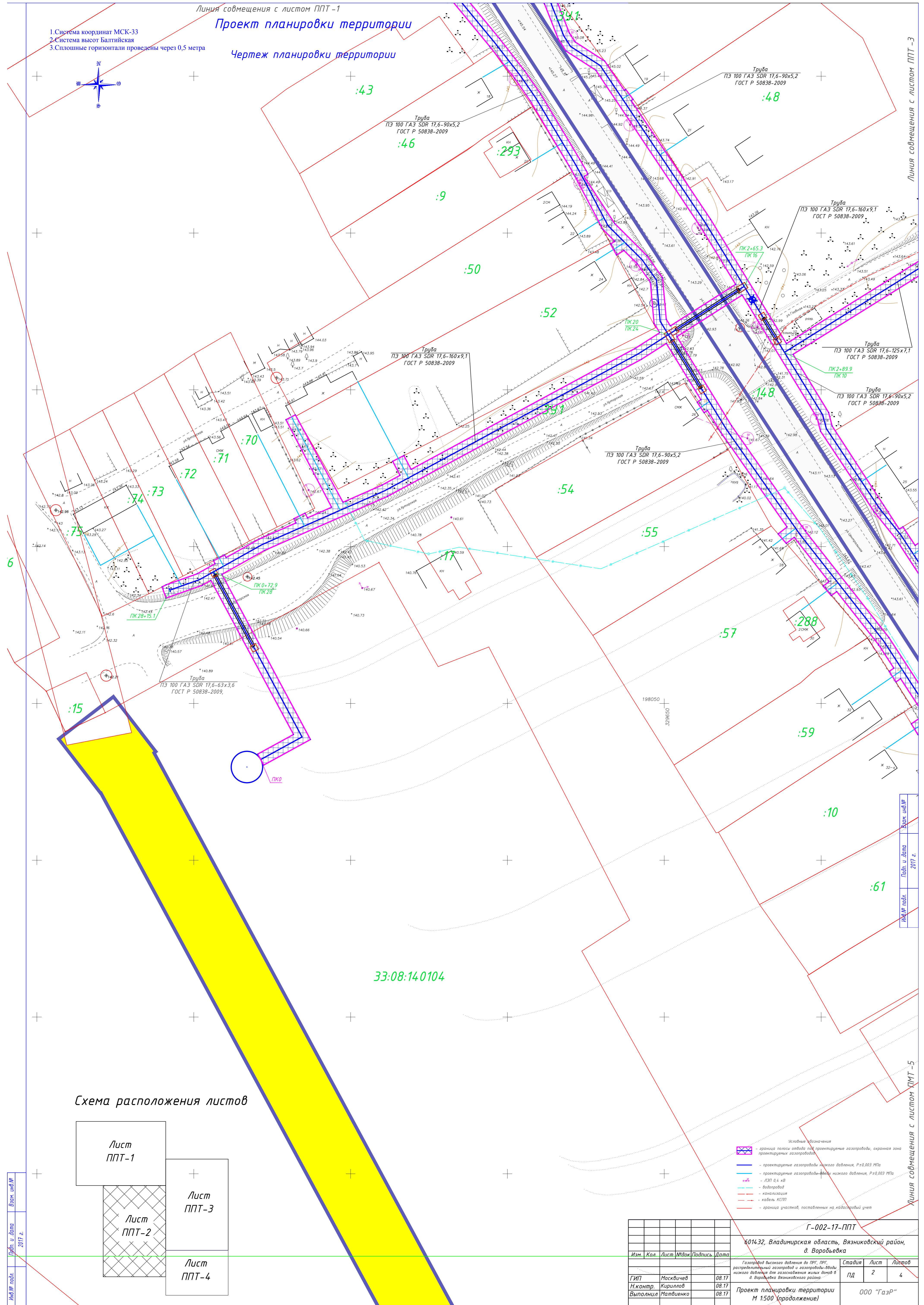
### Чертеж планировки территории

- 1. Система координат МСК-33
- 2. Система высот Балтийская
- 3. Сплошные горизонтали проведены через 0,5 метра



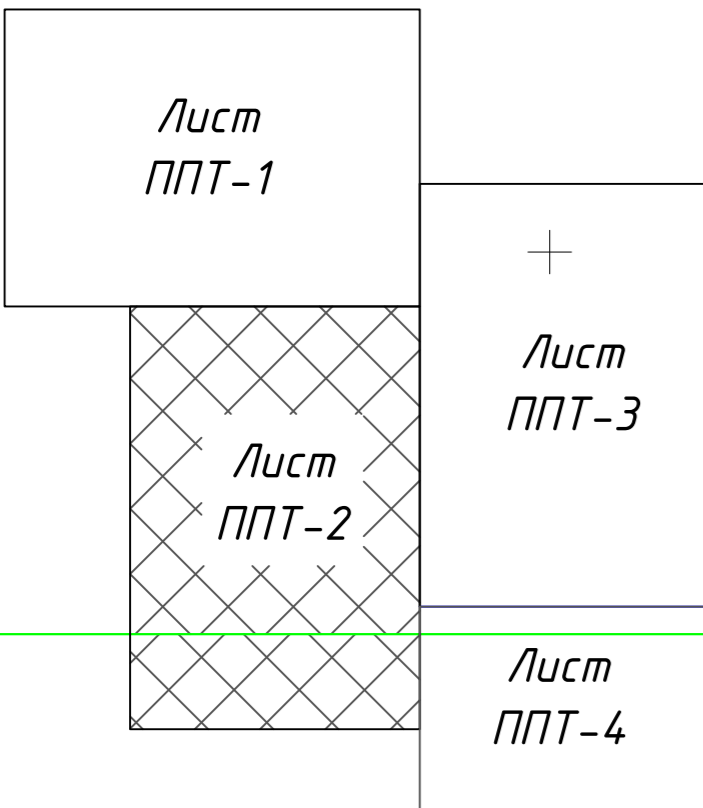
Линия совмещения с листом ППТ-3

Линия совмещения с листом ППТ-5



33:08:14.0104

### Схема расположения листов



- граница полосы отвода под проектируемые газопроводы, оградная зона проектируемых газопроводов
- проектируемые газопроводы среднего давления, P=0,003 МПа
- проектируемые газопроводы низкого давления, P=0,003 МПа
- ЛЭП 0,4 кВ
- канализация
- кабель КСПТ
- граница участка, поставленного на кадастровый учет

Г-002-17-ППТ							
601432, Владимирская область, Вязниковский район, д. Воробьевка							
Изм.	Кол.	Лист	Исполн.	Подпись	Дата		
ГИП	Москвичев	08.17					
Н.контр.	Кириллов	08.17					
Выполнил	Матвеев	08.17					
Газопровод высокого давления до ПРГ, ПРГ, распределительный газопровод и газопроводы-отводы низкого давления для газоснабжения жилых домов в д. Воробьевка Вязниковского района					Стадия	Лист	Листов
Проект планировки территории М 1:500 (продолжение)					ПД	2	4
					000 "ГазР"		

Инв.№ подл. Листы и дата 2017 г. Взам. инв.№

Инв.№ подл. Листы и дата 2017 г. Взам. инв.№

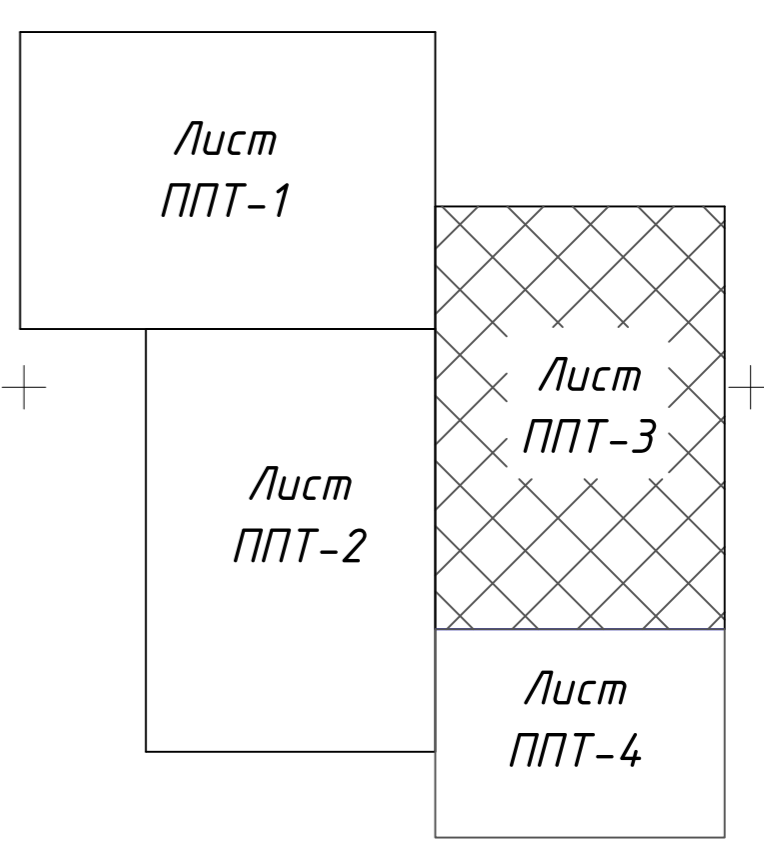



# Проект планировки территории

## Чертеж планировки территории

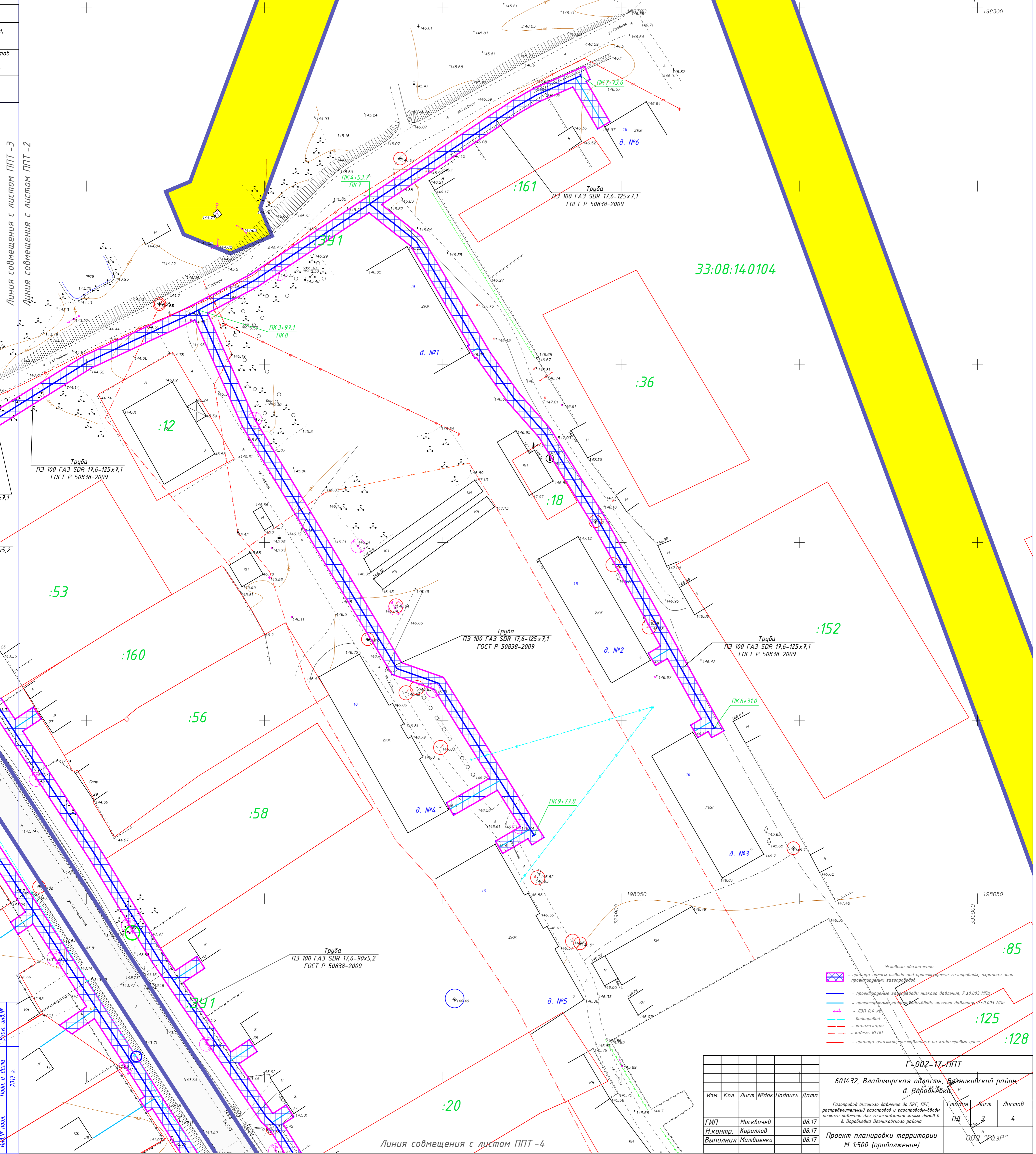
### Схема расположения листов

- 1. Система координат МСК-33
- 2. Система высот Балтийская
- 3. Сплошные горизонтали проведены через 0,5 метра



33:08:140104

Линия совмещения с листом ППТ-3  
Линия совмещения с листом ППТ-2



- Символьные обозначения
- граница полосы отвода под проектируемые газопроводы, оградная зона проектируемых газопроводов
  - проектируемые газопроводы низкого давления, P=0,003 МПа
  - проектируемые газопроводы-вводы низкого давления, P=0,003 МПа
  - ЛЭП 0,4 кВ
  - газопровод
  - котельная
  - кабель КСПП
  - граница участка, предоставленного на кадастровый учет

Г-002-17-ППТ							
601432, Владимирская область, Вязниковский район, д. Варовьявка							
Изм.	Кол.	Лист	№ док.	Подпись	Дата		
ГИП		Москвичев			08.17		
Н.контр.		Кириллов			08.17		
Выполнил		Матвеево			08.17		
Газопровод высокого давления до ПРГ, ПРГ, исполнительный газопровод и газопроводы-вводы низкого давления для газоснабжения жилых домов в д. Варовьявка Вязниковского района					Стандия	Лист	Листов
Проект планировки территории М 1:500 (продолжение)					ПД	3	4
					000	"ГазР"	

Лист № 4  
Лист № 3  
Лист № 2  
Лист № 1

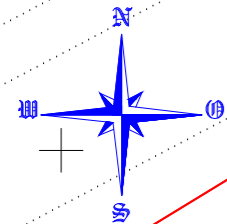
Линия совмещения с листом ППТ-4



Линия совмещения с листом ППТ-3  
Проект планировки территории

Чертеж планировки территории

- 1. Система координат МСК-33
- 2. Система высот Балтийская
- 3. Сплошные горизонталы проведены через 0,5 метра



Труба  
ПЗ 100 ГАЗ SDR 17,6-90x5,2  
ГОСТ Р 50838-2009

Труба  
ПЗ 100 ГАЗ SDR 17,6-90x5,2  
ГОСТ Р 50838-2009

Труба  
ПЗ 100 ГАЗ SDR 17,6-90x5,2  
ГОСТ Р 50838-2009

Линия совмещения с листом ППТ-5  
Линия совмещения с листом ППТ-3

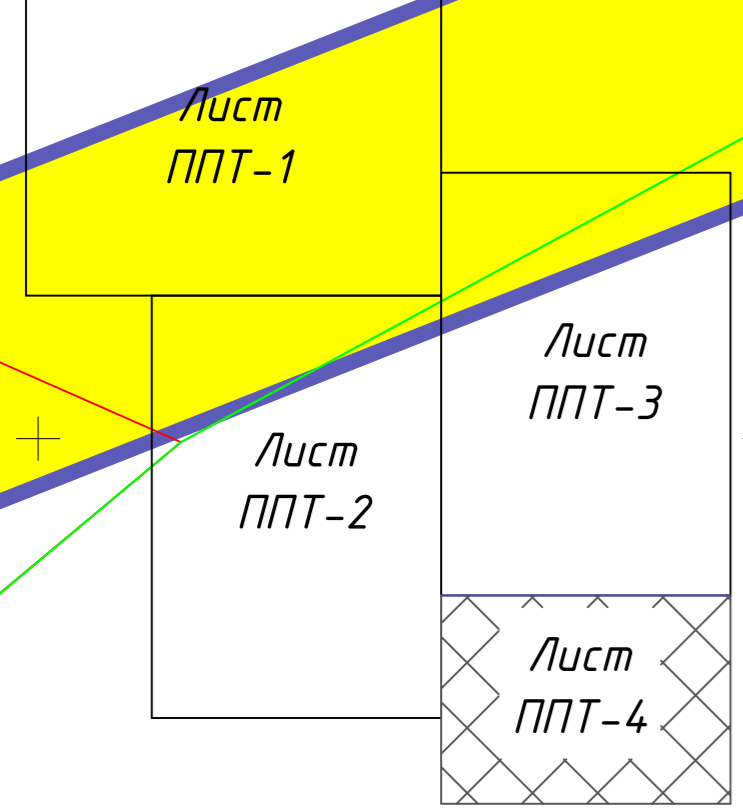
A2 M1:500

Инд.№ подл.  
Подп. и дата  
2017 г.

И,  
штр

4

Схема расположения листов



- Условные обозначения
- граница полосы отвода под проектируемые газопроводы, охранный зона проектируемых газопроводов
  - проектируемые газопроводы низкого давления, P ≤ 0,003 МПа
  - проектируемые газопроводы-вводы низкого давления, P ≤ 0,003 МПа
  - ЛЭП 0,4 кВ
  - водопровод
  - канализация
  - кабель КСПП
  - граница участка, поставленных на кадастровый учет

Г-002-17-ППТ							
601432, Владимирская область, Вязниковский район, д. Воробьевка							
Изм.	Кол.	Лист	№ док.	Подпись	Дата		
1	1	4			08.17		
ГИП		Москвичев			08.17		
Н.контр.		Кириллов			08.17		
Выполнил		Матвиенко			08.17		
Газопровод высокого давления до ПРГ, ПРГ, распределительный газопровод и газопроводы-вводы низкого давления для газоснабжения жилых домов в д. Воробьевка Вязниковского района					Стадия	Лист	Листов
Проект планировки территории М 1:500 (окончание)					ПД	4	4
					ООО "ГазР"		

