

**Индивидуальный предприниматель  
Мельникова Любовь Александровна**

**ЗАКАЗЧИК: Администрация муниципального образования  
Вязниковский район Владимирской области**

**Проект планировки и межевания территории для размещения  
линейного объекта Владимирской области:  
автомобильная дорога «Подъезд к поселку Бурино»**

**Проект межевания территории.  
Материалы по обоснованию.**

г. Нижний Новгород

2018

**Индивидуальный предприниматель  
Мельникова Любовь Александровна**

**ЗАКАЗЧИК: Администрация муниципального образования  
Вязниковский район Владимирской области**

**Проект планировки и межевания территории для размещения  
линейного объекта Владимирской области:  
автомобильная дорога «Подъезд к поселку Бурино»**

Проект межевания территории.  
Материалы по обоснованию.

**Том 4**

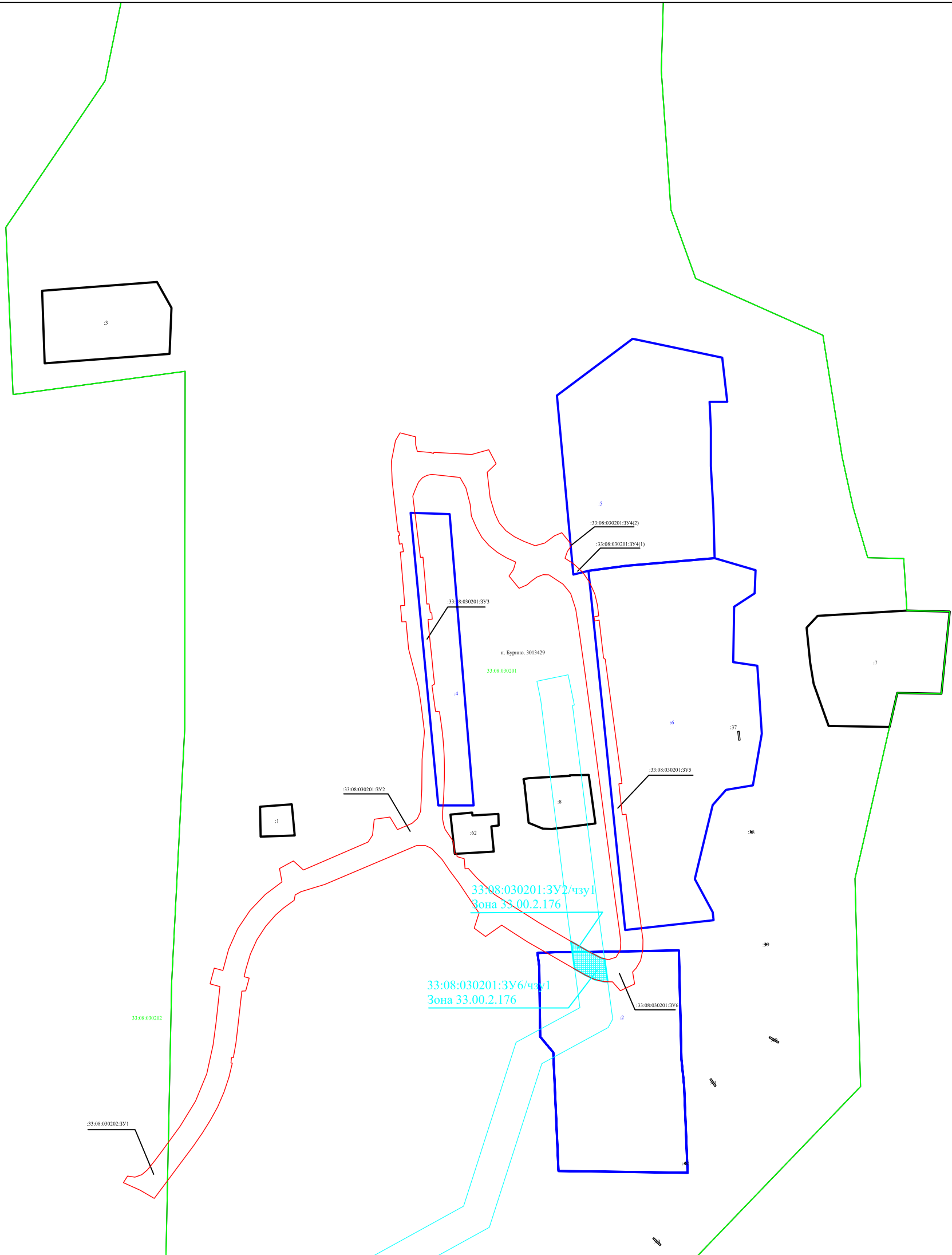
г. Нижний Новгород

2018

## Состав документации по планировке территории

№ п/п	Наименование	Масштаб	Количество листов	Гриф секретности
<b>1.</b>	<b>Материалы основной части проекта планировки территории</b>			
1.1.	Проект планировки и межевания территории для размещения линейного объекта Владимирской области: автомобильная дорога «Подъезд к поселку Бурино». Основная часть. Том 1	–		несекретно
1.2.	Чертеж планировки территории	1:1000		несекретно
1.3.	Документы подтверждающие право проведения работ			несекретно
<b>2.</b>	<b>Материалы по обоснованию проекта планировки территории</b>			
2.1	Проект планировки и межевания территории для размещения линейного объекта Владимирской области: автомобильная дорога «Подъезд к поселку Бурино». Материалы по обоснованию. Том 2	–		несекретно
2.2.	Схема использования территории в период подготовки проекта планировки территории.	1:2000		несекретно
<b>3.</b>	<b>Материалы проекта межевания территории</b>			
3.1.	Проект планировки и межевания территории для размещения линейного объекта Владимирской области: автомобильная дорога «Подъезд к поселку Бурино». Основная часть. Том 3.	–		несекретно
3.2.	Схема межевания территории (Схема расположения)	1:20000		несекретно
3.3.	Схема расположения земельных участков на кадастровом плане территории	1:1000		несекретно
3.4.	Схема красных линий совмещенная со схемой границ зон с особыми условиями использования территории	1:2000		несекретно
3.5.	Документы подтверждающие право проведения работ	-		несекретно
<b>4.</b>	<b>Материалы проекта межевания территории</b>			
4.1.	Проект планировки и межевания территории для размещения линейного объекта Владимирской	–		несекретно

№ п/п	Наименование	Масштаб	Количество листов	Гриф секретности
	области: автомобильная дорога «Подъезд к поселку Бурино». Материалы по обоснованию. Том 4.			
4.2.	Схема границ существующих земельных участков совмещенный со схемой границ зон с особыми условиями использования территории	1:2000		несекретно



Условные обозначения:

- охранный зона объекта электросетевого хозяйства.
- границы земельных участков с декларированной площадью
- границы земельных участков, формируемых под постоянную полосу отвода (красная линия)
- существующая часть границы, имеющиеся в ЕГРН сведения о которой достаточны для определения её местоположения
- граница кадастрового деления
- :3 - обозначение земельного участка
- 33:08:030201 - обозначение кадастрового квартала
- границы проектирования

125-ПМТ4-18					
Проект планировки и межевания территории для размещения линейного объекта строительство автомобильной дороги подъезд к поселку Бурино					
Изм.	Кол. уч.	Лист	№ Док.	Подп.	Дата
Разраб.	Мельникова				
Проверил					
				М 1:2000	
				ИП Мельникова Л.А.	

Схема границ существующих земельных участков совмещенный с чертежом границ зон с особыми условиями использования территории	Стадия	Лист	Листов
	РП	1	1

**Выписка из Единого государственного реестра недвижимости о переходе прав на объект  
недвижимости**

ФЕДЕРАЛЬНАЯ СЛУЖБА ГОСУДАРСТВЕННОЙ РЕГИСТРАЦИИ, КАДАСТРА И КАРТОГРАФИИ

ФГИС ЕГРН

Дата 26.11.2018

№ 99/2018/219587453

На основании запроса от 26.11.2018 г., поступившего на рассмотрение 26.11.2018 г., сообщаем, что в Единый государственный реестр недвижимости внесены записи о государственной регистрации перехода прав на:

1.	Вид объекта недвижимости:	Земельный участок
	Кадастровый номер:	33:08:030201:2
	Адрес:	обл. Владимирская, р-н Вязниковский, п. Бурино
2.	Зарегистрировано:	
2.1	правообладатель:	Российская Федерация
	вид зарегистрированного права; доля в праве:	Собственность
	дата государственной регистрации права:	12.01.2004
	номер государственной регистрации права:	33-01/03-5/2003-689
	дата, номер и основание государственной регистрации перехода (прекращения) права:	
3.	Получатель выписки:	Бабкина Любовь Александровна

Использование сведений, содержащихся в настоящей выписке, способами или в форме, которые наносят ущерб правам и законным интересам правообладателей, влечет ответственность, предусмотренную законодательством Российской Федерации.

Государственный регистратор

(полное наименование должности)

(подпись, М.П.)

ФГИС ЕГРН

(инициалы, фамилия)

**Выписка из Единого государственного реестра недвижимости о переходе прав на объект  
недвижимости**

ФЕДЕРАЛЬНАЯ СЛУЖБА ГОСУДАРСТВЕННОЙ РЕГИСТРАЦИИ, КАДАСТРА И КАРТОГРАФИИ

ФГИС ЕГРН

Дата 26.11.2018

№ 99/2018/219587372

На основании запроса от 26.11.2018 г., поступившего на рассмотрение 26.11.2018 г., сообщаем, что в Единый государственный реестр недвижимости внесены записи о государственной регистрации перехода прав на:

1.	Вид объекта недвижимости:	Земельный участок
	Кадастровый номер:	33:08:030201:4
	Адрес:	обл. Владимирская, р-н Вязниковский, п. Бурино
2.	Зарегистрировано:	
2.1	правообладатель:	Российская Федерация
	вид зарегистрированного права; доля в праве:	Собственность
	дата государственной регистрации права:	12.01.2004
	номер государственной регистрации права:	33-01/03-5/2003-693
	дата, номер и основание государственной регистрации перехода (прекращения) права:	
3.	Получатель выписки:	Бабкина Любовь Александровна

Использование сведений, содержащихся в настоящей выписке, способами или в форме, которые наносят ущерб правам и законным интересам правообладателей, влечет ответственность, предусмотренную законодательством Российской Федерации.

Государственный регистратор

(полное наименование должности)

(подпись, М.П.)

ФГИС ЕГРН

(инициалы, фамилия)

**Выписка из Единого государственного реестра недвижимости о переходе прав на объект  
недвижимости**

ФЕДЕРАЛЬНАЯ СЛУЖБА ГОСУДАРСТВЕННОЙ РЕГИСТРАЦИИ, КАДАСТРА И КАРТОГРАФИИ

ФГИС ЕГРН

Дата 26.11.2018

№ 99/2018/219587245

На основании запроса от 26.11.2018 г., поступившего на рассмотрение 26.11.2018 г., сообщаем, что в Единый государственный реестр недвижимости внесены записи о государственной регистрации перехода прав на:

1.	Вид объекта недвижимости:	Земельный участок
	Кадастровый номер:	33:08:030201:5
	Адрес:	обл. Владимирская, р-н Вязниковский, п. Бурино
2.	Зарегистрировано:	
2.1	правообладатель:	Российская Федерация
	вид зарегистрированного права; доля в праве:	Собственность
	дата государственной регистрации права:	12.01.2004
	номер государственной регистрации права:	33-01/03-5/2003-692
	дата, номер и основание государственной регистрации перехода (прекращения) права:	
3.	Получатель выписки:	Бабкина Любовь Александровна

Использование сведений, содержащихся в настоящей выписке, способами или в форме, которые наносят ущерб правам и законным интересам правообладателей, влечет ответственность, предусмотренную законодательством Российской Федерации.

Государственный регистратор

(полное наименование должности)

(подпись, М.П.)

ФГИС ЕГРН

(инициалы, фамилия)



**Выписка из Единого государственного реестра недвижимости о переходе прав на объект  
недвижимости**

ФЕДЕРАЛЬНАЯ СЛУЖБА ГОСУДАРСТВЕННОЙ РЕГИСТРАЦИИ, КАДАСТРА И КАРТОГРАФИИ

ФГИС ЕГРН

Дата 26.11.2018

№ 99/2018/219716077

На основании запроса от 26.11.2018 г., поступившего на рассмотрение 26.11.2018 г., сообщаем, что в Единый государственный реестр недвижимости внесены записи о государственной регистрации перехода прав на:

1.	Вид объекта недвижимости:	Земельный участок
	Кадастровый номер:	33:08:030201:6
	Адрес:	обл. Владимирская р-н Вязниковский п. Бурино ул. нет
2.	Зарегистрировано:	
2.1	правообладатель:	Российская Федерация
	вид зарегистрированного права; доля в праве:	Собственность
	дата государственной регистрации права:	12.01.2004
	номер государственной регистрации права:	33-01/03-5/2003-688
	дата, номер и основание государственной регистрации перехода (прекращения) права:	
3.	Получатель выписки:	Бабкина Любовь Александровна

Использование сведений, содержащихся в настоящей выписке, способами или в форме, которые наносят ущерб правам и законным интересам правообладателей, влечет ответственность, предусмотренную законодательством Российской Федерации.

Государственный регистратор

(полное наименование должности)

(подпись, М.П.)

ФГИС ЕГРН

(инициалы, фамилия)

## Выписка из Единого государственного реестра недвижимости об объекте недвижимости

**Сведения о характеристиках объекта недвижимости**

На основании запроса от 15.12.2018 г., поступившего на рассмотрение 17.12.2018 г., сообщаем, что согласно записям Единого государственного реестра недвижимости:

<b>Земельный участок</b>			
(вид объекта недвижимости)			
Лист № __ Раздела <b>1</b>	Всего листов раздела <b>1</b> : __	Всего разделов: __	Всего листов выписки: __
<b>17.12.2018 № 99/2018/228665463</b>			
Кадастровый номер:		<b>33:08:030201:2</b>	

Номер кадастрового квартала:	33:08:030201
Дата присвоения кадастрового номера:	01.01.1995
Ранее присвоенный государственный учетный номер:	данные отсутствуют
Адрес:	обл. Владимирская, р-н Вязниковский, п. Бурино
Площадь:	7800 кв. м
Кадастровая стоимость, руб.:	1567020
Кадастровые номера расположенных в пределах земельного участка объектов недвижимости:	данные отсутствуют
Кадастровые номера объектов недвижимости, из которых образован объект недвижимости:	данные отсутствуют
Кадастровые номера образованных объектов недвижимости:	данные отсутствуют
Сведения о включении объекта недвижимости в состав предприятия как имущественного комплекса:	

Государственный регистратор		ФГИС ЕГРН
полное наименование должности	подпись	инициалы, фамилия

М.П.

## Выписка из Единого государственного реестра недвижимости об объекте недвижимости

**Сведения о характеристиках объекта недвижимости**

<b>Земельный участок</b>			
(вид объекта недвижимости)			
Лист № ___ Раздела <u>1</u>	Всего листов раздела <b>1</b> : ___	Всего разделов: ___	Всего листов выписки: ___
<b>17.12.2018 № 99/2018/228665463</b>			
Кадастровый номер:		<b>33:08:030201:2</b>	

Категория земель:	Земли населённых пунктов
Виды разрешенного использования:	для промышленного производства
Сведения о кадастровом инженере:	данные отсутствуют
Сведения о лесах, водных объектах и об иных природных объектах, расположенных в пределах земельного участка:	данные отсутствуют
Сведения о том, что земельный участок полностью или частично расположен в границах зоны с особыми условиями использования территории или территории объекта культурного наследия	данные отсутствуют
Сведения о том, что земельный участок расположен в границах особой экономической зоны, территории опережающего социально-экономического развития, зоны территориального развития в Российской Федерации, игровой зоны:	данные отсутствуют
Сведения о том, что земельный участок расположен в границах особо охраняемой природной территории, охотничьих угодий, лесничеств, лесопарков:	данные отсутствуют
Сведения о результатах проведения государственного земельного надзора:	данные отсутствуют
Сведения о расположении земельного участка в границах территории, в отношении которой утвержден проект межевания территории:	данные отсутствуют

Государственный регистратор		ФГИС ЕГРН
полное наименование должности	подпись	инициалы, фамилия

М.П.

**Сведения о характеристиках объекта недвижимости**

<b>Земельный участок</b>			
(вид объекта недвижимости)			
Лист № ____ Раздела <b>1</b>	Всего листов раздела <b>1</b> : ____	Всего разделов: ____	Всего листов выписки: ____
<b>17.12.2018 № 99/2018/228665463</b>			
Кадастровый номер:		<b>33:08:030201:2</b>	

Условный номер земельного участка:	данные отсутствуют
Сведения о принятии акта и (или) заключении договора, предусматривающих предоставление в соответствии с земельным законодательством исполнительным органом государственной власти или органом местного самоуправления находящегося в государственной или муниципальной собственности земельного участка для строительства наемного дома социального использования или наемного дома коммерческого использования:	данные отсутствуют
Сведения о том, что земельный участок или земельные участки образованы на основании решения об изъятии земельного участка и (или) расположенного на нем объекта недвижимости для государственных или муниципальных нужд:	данные отсутствуют
Сведения о том, что земельный участок образован из земель или земельного участка, государственная собственность на которые не разграничена:	данные отсутствуют
Сведения о наличии земельного спора о местоположении границ земельных участков:	данные отсутствуют
Статус записи об объекте недвижимости:	Сведения об объекте недвижимости имеют статус "актуальные, ранее учтенные"
Особые отметки:	Граница земельного участка не установлена в соответствии с требованиями земельного законодательства. Сведения о видах разрешенного использования имеют статус «Актуальные незасвидетельствованные». Право (ограничение права, обременение объекта недвижимости) зарегистрировано на данный объект недвижимости с видами разрешенного использования «Для размещения объектов сельскохозяйственного назначения и сельскохозяйственных угодий». Сведения необходимые для заполнения раздела 3.1 отсутствуют.
Получатель выписки:	Бабкина Любовь Александровна

Государственный регистратор		ФГИС ЕГРН
полное наименование должности	подпись	инициалы, фамилия

Выписка из Единого государственного реестра недвижимости об объекте недвижимости  
Сведения о зарегистрированных правах

<b>Земельный участок</b>	
<small>(вид объекта недвижимости)</small>	
Лист № ____ Раздела <u>2</u>	Всего листов раздела <u>2</u> : ____
Всего разделов: ____	
Всего листов выписки: ____	
<b>17.12.2018 № 99/2018/228665463</b>	
Кадастровый номер:	<b>33:08:030201:2</b>
1. Правообладатель (правообладатели):	1.1. Российская Федерация
2. Вид, номер и дата государственной регистрации права:	2.1. Собственность, № 33-01/03-5/2003-689 от 12.01.2004
3. Ограничение прав и обременение объекта недвижимости:	не зарегистрировано
4. Договоры участия в долевом строительстве:	не зарегистрировано
5. Заявленные в судебном порядке права требования:	данные отсутствуют
6. Сведения о возражении в отношении зарегистрированного права:	данные отсутствуют
7. Сведения о наличии решения об изъятии объекта недвижимости для государственных и муниципальных нужд:	данные отсутствуют
8. Сведения о невозможности государственной регистрации без личного участия правообладателя или его законного представителя:	
9. Правопритязания и сведения о наличии поступивших, но не рассмотренных заявлений о проведении государственной регистрации права (перехода, прекращения права), ограничения права или обременения объекта недвижимости, сделки в отношении объекта недвижимости:	данные отсутствуют
10. Сведения об осуществлении государственной регистрации сделки, права, ограничения права без необходимого в силу закона согласия третьего лица, органа:	данные отсутствуют
11. Сведения о невозможности государственной регистрации перехода, прекращения, ограничения права на земельный участок из земель сельскохозяйственного назначения:	

Государственный регистратор		ФГИС ЕГРН
полное наименование должности	подпись	инициалы, фамилия

М.П.

Выписка из Единого государственного реестра недвижимости об объекте недвижимости  
**Описание местоположения земельного участка**

<b>Земельный участок</b>			
(вид объекта недвижимости)			
Лист № ____ Раздела <u>3</u>	Всего листов раздела <u>3</u> : ____	Всего разделов: ____	Всего листов выписки: ____
<b>17.12.2018 № 99/2018/228665463</b>			
Кадастровый номер:		<b>33:08:030201:2</b>	

План (чертеж, схема) земельного участка			
			
Масштаб 1: данные отсутствуют	Условные обозначения:		

Государственный регистратор		ФГИС ЕГРН
полное наименование должности	подпись	инициалы, фамилия

М.П.

Выписка из Единого государственного реестра недвижимости об объекте недвижимости  
**Описание местоположения земельного участка**

<b>Земельный участок</b>			
(вид объекта недвижимости)			
Лист № ____ Раздела <b>3.2</b>	Всего листов раздела <b>3.2</b> : ____	Всего разделов: ____	Всего листов выписки: ____
<b>17.12.2018 № 99/2018/228665463</b>			
Кадастровый номер:		<b>33:08:030201:2</b>	

Сведения о характерных точках границы земельного участка				
Система координат: МСК-33				
Зона №				
Номер точки	Координаты		Описание закрепления на местности	Средняя квадратическая погрешность определения координат характерных точек границ земельного участка, м
	X	Y		
1	2	3	4	5
1	220581.76	328331.15	данные отсутствуют	данные отсутствуют
2	220662.23	328327.6	данные отсутствуют	данные отсутствуют
3	220672.88	328318.72	данные отсутствуют	данные отсутствуют
4	220720.22	328318.13	данные отсутствуют	данные отсутствуют
5	220729.68	328316.94	данные отсутствуют	данные отсутствуют
6	220730.28	328328.78	данные отсутствуют	данные отсутствуют
7	220730.28	328345.35	данные отсутствуют	данные отсутствуют
8	220731.46	328412.8	данные отсутствуют	данные отсутствуют
9	220657.5	328414.58	данные отсутствуют	данные отсутствуют
10	220639.75	328416.35	данные отсутствуют	данные отсутствуют
11	220580.58	328418.72	данные отсутствуют	данные отсутствуют

Государственный регистратор		ФГИС ЕГРН
полное наименование должности	подпись	инициалы, фамилия

М.П.

Выписка из Единого государственного реестра недвижимости об объекте недвижимости  
Сведения о частях земельного участка

<b>Земельный участок</b>			
<small>(вид объекта недвижимости)</small>			
Лист № ____ Раздела <b>4</b>	Всего листов раздела <b>4</b> : ____	Всего разделов: ____	Всего листов выписки: ____
<b>17.12.2018 № 99/2018/228665463</b>			
Кадастровый номер:		<b>33:08:030201:2</b>	

План (чертеж, схема) части земельного участка	Учетный номер части: <b>33:08:030201:2/1</b>
	
Масштаб 1: данные отсутствуют	Условные обозначения:

Государственный регистратор		ФГИС ЕГРН
полное наименование должности	подпись	инициалы, фамилия

М.П.



Выписка из Единого государственного реестра недвижимости об объекте недвижимости  
Сведения о частях земельного участка

<b>Земельный участок</b>			
(вид объекта недвижимости)			
Лист № ___ Раздела <b>4.1</b>	Всего листов раздела <b>4.1</b> : ___	Всего разделов: ___	Всего листов выписки: ___
<b>17.12.2018 № 99/2018/228665463</b>			
Кадастровый номер:		<b>33:08:030201:2</b>	

Учетный номер части	Площадь (м <sup>2</sup> )	Содержание ограничения в использовании или ограничения права на объект недвижимости или обременения объекта недвижимости
1	2	3
1	1735	Ограничения прав на земельный участок, предусмотренные статьями 56, 56.1 Земельного кодекса Российской Федерации, 33.00.2.176, О порядке установления охранных зон объектов электросетевого хозяйства и особых условий использования земельных участков, расположенных в границах таких зон № 160 от 24.02.2009

Государственный регистратор		ФГИС ЕГРН
полное наименование должности	подпись	инициалы, фамилия

М.П.

Выписка из Единого государственного реестра недвижимости об объекте недвижимости  
Сведения о частях земельного участка

<b>Земельный участок</b>			
(вид объекта недвижимости)			
Лист № ___ Раздела <b>4.2</b>	Всего листов раздела <b>4.2</b> : ___	Всего разделов: ___	Всего листов выписки: ___
<b>17.12.2018 № 99/2018/228665463</b>			
Кадастровый номер:		<b>33:08:030201:2</b>	

Сведения о характерных точках границы части (частей) земельного участка				
Учетный номер части: 1				
Система координат: МСК-33				
Зона №				
Номер точки	Координаты, м		Описание закрепления на местности	Средняя квадратическая погрешность определения координат характерных точек границы части земельного участка, м
	X	Y		
1	2	3	4	5
2	220662.23	328327.6	данные отсутствуют	данные отсутствуют
3	220672.88	328318.72	данные отсутствуют	данные отсутствуют
7	220730.28	328345.35	данные отсутствуют	данные отсутствуют

12	220692.6	328345.73	данные отсутствуют	0.1
13	220677.91	328318.66	данные отсутствуют	данные отсутствуют
14	220658.94	328327.75	данные отсутствуют	данные отсутствуют
15	220679.07	328364.82	данные отсутствуют	0.1
16	220684.82	328367.98	данные отсутствуют	0.1
17	220730.57	328361.77	данные отсутствуют	данные отсутствуют
18	220730.28	328340.62	данные отсутствуют	данные отсутствуют

Государственный регистратор		ФГИС ЕГРН
полное наименование должности	подпись	инициалы, фамилия

М.П.

## Выписка из Единого государственного реестра недвижимости об объекте недвижимости

**Сведения о характеристиках объекта недвижимости**

На основании запроса от 15.12.2018 г., поступившего на рассмотрение 17.12.2018 г., сообщаем, что согласно записям Единого государственного реестра недвижимости:

<b>Земельный участок</b>			
(вид объекта недвижимости)			
Лист № __ Раздела <b>1</b>	Всего листов раздела <b>1</b> : __	Всего разделов: __	Всего листов выписки: __
<b>17.12.2018 № 99/2018/228665306</b>			
Кадастровый номер:		<b>33:08:030201:4</b>	

Номер кадастрового квартала:	33:08:030201
Дата присвоения кадастрового номера:	01.01.1995
Ранее присвоенный государственный учетный номер:	данные отсутствуют
Адрес:	обл. Владимирская, р-н Вязниковский, п. Бурино
Площадь:	2300 кв. м
Кадастровая стоимость, руб.:	462070
Кадастровые номера расположенных в пределах земельного участка объектов недвижимости:	данные отсутствуют
Кадастровые номера объектов недвижимости, из которых образован объект недвижимости:	данные отсутствуют
Кадастровые номера образованных объектов недвижимости:	данные отсутствуют
Сведения о включении объекта недвижимости в состав предприятия как имущественного комплекса:	

Государственный регистратор		ФГИС ЕГРН
полное наименование должности	подпись	инициалы, фамилия

М.П.

**Сведения о характеристиках объекта недвижимости**

<b>Земельный участок</b>			
(вид объекта недвижимости)			
Лист № ___ Раздела <u>1</u>	Всего листов раздела <u>1</u> : ___	Всего разделов: ___	Всего листов выписки: ___
<b>17.12.2018 № 99/2018/228665306</b>			
Кадастровый номер:		<b>33:08:030201:4</b>	

Категория земель:	Земли населённых пунктов
Виды разрешенного использования:	для промышленного производства
Сведения о кадастровом инженере:	данные отсутствуют
Сведения о лесах, водных объектах и об иных природных объектах, расположенных в пределах земельного участка:	данные отсутствуют
Сведения о том, что земельный участок полностью или частично расположен в границах зоны с особыми условиями использования территории или территории объекта культурного наследия	данные отсутствуют
Сведения о том, что земельный участок расположен в границах особой экономической зоны, территории опережающего социально-экономического развития, зоны территориального развития в Российской Федерации, игровой зоны:	данные отсутствуют
Сведения о том, что земельный участок расположен в границах особо охраняемой природной территории, охотничьих угодий, лесничеств, лесопарков:	данные отсутствуют
Сведения о результатах проведения государственного земельного надзора:	данные отсутствуют
Сведения о расположении земельного участка в границах территории, в отношении которой утвержден проект межевания территории:	данные отсутствуют

Государственный регистратор		ФГИС ЕГРН
полное наименование должности	подпись	инициалы, фамилия

М.П.

**Сведения о характеристиках объекта недвижимости**

<b>Земельный участок</b>			
(вид объекта недвижимости)			
Лист № ___ Раздела <u>1</u>	Всего листов раздела <b>1</b> : ___	Всего разделов: ___	Всего листов выписки: ___
<b>17.12.2018 № 99/2018/228665306</b>			
Кадастровый номер:		<b>33:08:030201:4</b>	

Условный номер земельного участка:	данные отсутствуют
Сведения о принятии акта и (или) заключении договора, предусматривающих предоставление в соответствии с земельным законодательством исполнительным органом государственной власти или органом местного самоуправления находящегося в государственной или муниципальной собственности земельного участка для строительства наемного дома социального использования или наемного дома коммерческого использования:	данные отсутствуют
Сведения о том, что земельный участок или земельные участки образованы на основании решения об изъятии земельного участка и (или) расположенного на нем объекта недвижимости для государственных или муниципальных нужд:	данные отсутствуют
Сведения о том, что земельный участок образован из земель или земельного участка, государственная собственность на которые не разграничена:	данные отсутствуют
Сведения о наличии земельного спора о местоположении границ земельных участков:	данные отсутствуют
Статус записи об объекте недвижимости:	Сведения об объекте недвижимости имеют статус "актуальные, ранее учтенные"
Особые отметки:	Граница земельного участка не установлена в соответствии с требованиями земельного законодательства. Сведения о видах разрешенного использования имеют статус «Актуальные незасвидетельствованные». Право (ограничение права, обременение объекта недвижимости) зарегистрировано на данный объект недвижимости с видами разрешенного использования «Для размещения объектов сельскохозяйственного назначения и сельскохозяйственных угодий». Сведения необходимые для заполнения раздела 4 отсутствуют. Сведения необходимые для заполнения раздела 4.1 отсутствуют. Сведения необходимые для заполнения раздела 4.2 отсутствуют.
Получатель выписки:	Бабкина Любовь Александровна

Государственный регистратор		ФГИС ЕГРН
полное наименование должности	подпись	инициалы, фамилия

Выписка из Единого государственного реестра недвижимости об объекте недвижимости  
Сведения о зарегистрированных правах


<b>Земельный участок</b>	
<small>(вид объекта недвижимости)</small>	
Лист № ___ Раздела <u>2</u>	Всего листов раздела <u>2</u> : ___
Всего разделов: ___	Всего листов выписки: ___
<b>17.12.2018 № 99/2018/228665306</b>	
Кадастровый номер:	<b>33:08:030201:4</b>
1. Правообладатель (правообладатели):	1.1. Российская Федерация
2. Вид, номер и дата государственной регистрации права:	2.1. Собственность, № 33-01/03-5/2003-693 от 12.01.2004
3. Ограничение прав и обременение объекта недвижимости:	не зарегистрировано
4. Договоры участия в долевом строительстве:	не зарегистрировано
5. Заявленные в судебном порядке права требования:	данные отсутствуют
6. Сведения о возражении в отношении зарегистрированного права:	данные отсутствуют
7. Сведения о наличии решения об изъятии объекта недвижимости для государственных и муниципальных нужд:	данные отсутствуют
8. Сведения о невозможности государственной регистрации без личного участия правообладателя или его законного представителя:	
9. Правопритязания и сведения о наличии поступивших, но не рассмотренных заявлений о проведении государственной регистрации права (перехода, прекращения права), ограничения права или обременения объекта недвижимости, сделки в отношении объекта недвижимости:	данные отсутствуют
10. Сведения об осуществлении государственной регистрации сделки, права, ограничения права без необходимого в силу закона согласия третьего лица, органа:	данные отсутствуют
11. Сведения о невозможности государственной регистрации перехода, прекращения, ограничения права на земельный участок из земель сельскохозяйственного назначения:	

Государственный регистратор		ФГИС ЕГРН
полное наименование должности	подпись	инициалы, фамилия

М.П.

Выписка из Единого государственного реестра недвижимости об объекте недвижимости  
**Описание местоположения земельного участка**

<b>Земельный участок</b>			
(вид объекта недвижимости)			
Лист № ____ Раздела <u>3</u>	Всего листов раздела <u>3</u> : ____	Всего разделов: ____	Всего листов выписки: ____
<b>17.12.2018 № 99/2018/228665306</b>			
Кадастровый номер:		<b>33:08:030201:4</b>	

План (чертеж, схема) земельного участка			
			
Масштаб 1: данные отсутствуют	Условные обозначения:		

Государственный регистратор		ФГИС ЕГРН
полное наименование должности	подпись	инициалы, фамилия

М.П.

Выписка из Единого государственного реестра недвижимости об объекте недвижимости  
**Описание местоположения земельного участка**

<b>Земельный участок</b>			
<small>(вид объекта недвижимости)</small>			
Лист № ____ Раздела <b>3.1</b>	Всего листов раздела <b>3.1</b> : ____	Всего разделов: ____	Всего листов выписки: ____
<b>17.12.2018 № 99/2018/228665306</b>			
Кадастровый номер:		<b>33:08:030201:4</b>	

Описание местоположения границ земельного участка							
Номер п/п	Номер точки		Дирекционный угол	Горизонтальное проложение, м	Описание закрепления на местности	Кадастровые номера смежных участков	Сведения об адресах правообладателей смежных земельных участков
	начальная	конечная					
1	2	3	4	5	6	7	8
1	54	55	данные отсутствуют	данные отсутствуют	данные отсутствуют	данные отсутствуют	данные отсутствуют
2	54	57	данные отсутствуют	данные отсутствуют	данные отсутствуют	данные отсутствуют	данные отсутствуют
3	55	56	данные отсутствуют	данные отсутствуют	данные отсутствуют	данные отсутствуют	данные отсутствуют
4	56	57	данные отсутствуют	данные отсутствуют	данные отсутствуют	данные отсутствуют	данные отсутствуют

Государственный регистратор		ФГИС ЕГРН
полное наименование должности	подпись	инициалы, фамилия

М.П.



Выписка из Единого государственного реестра недвижимости об объекте недвижимости  
**Описание местоположения земельного участка**

<b>Земельный участок</b>			
<small>(вид объекта недвижимости)</small>			
Лист № ____	Раздела <b>3.2</b>	Всего листов раздела <b>3.2</b> : ____	Всего разделов: ____
Всего листов выписки: ____			
<b>17.12.2018 № 99/2018/228665306</b>			
Кадастровый номер:		<b>33:08:030201:4</b>	

Сведения о характерных точках границы земельного участка				
Система координат: МСК-33				
Зона №				
Номер точки	Координаты		Описание закрепления на местности	Средняя квадратическая погрешность определения координат характерных точек границ земельного участка, м
	X	Y		
1	2	3	4	5
1	221028.36	328230.82	данные отсутствуют	данные отсутствуют
2	221027.5	328257.35	данные отсутствуют	данные отсутствуют
3	220829.8	328273.61	данные отсутствуют	данные отсутствуют
4	220829.8	328249.64	данные отсутствуют	данные отсутствуют

Государственный регистратор		ФГИС ЕГРН
полное наименование должности	подпись	инициалы, фамилия

М.П.

## Выписка из Единого государственного реестра недвижимости об объекте недвижимости

**Сведения о характеристиках объекта недвижимости**

На основании запроса от 15.12.2018 г., поступившего на рассмотрение 17.12.2018 г., сообщаем, что согласно записям Единого государственного реестра недвижимости:

<b>Земельный участок</b>			
(вид объекта недвижимости)			
Лист № __ Раздела <b>1</b>	Всего листов раздела <b>1</b> : __	Всего разделов: __	Всего листов выписки: __
<b>17.12.2018 № 99/2018/228665237</b>			
Кадастровый номер:		<b>33:08:030201:5</b>	

Номер кадастрового квартала:	33:08:030201
Дата присвоения кадастрового номера:	01.01.1995
Ранее присвоенный государственный учетный номер:	данные отсутствуют
Адрес:	обл. Владимирская, р-н Вязниковский, п. Бурино
Площадь:	9900 кв. м
Кадастровая стоимость, руб.:	1988910
Кадастровые номера расположенных в пределах земельного участка объектов недвижимости:	данные отсутствуют
Кадастровые номера объектов недвижимости, из которых образован объект недвижимости:	данные отсутствуют
Кадастровые номера образованных объектов недвижимости:	данные отсутствуют
Сведения о включении объекта недвижимости в состав предприятия как имущественного комплекса:	

Государственный регистратор		ФГИС ЕГРН
полное наименование должности	подпись	инициалы, фамилия

М.П.

**Сведения о характеристиках объекта недвижимости**

<b>Земельный участок</b>			
(вид объекта недвижимости)			
Лист № ____ Раздела <b>1</b>	Всего листов раздела <b>1</b> : ____	Всего разделов: ____	Всего листов выписки: ____
<b>17.12.2018 № 99/2018/228665237</b>			
Кадастровый номер:		<b>33:08:030201:5</b>	

Категория земель:	Земли населённых пунктов
Виды разрешенного использования:	для промышленного производства
Сведения о кадастровом инженере:	данные отсутствуют
Сведения о лесах, водных объектах и об иных природных объектах, расположенных в пределах земельного участка:	данные отсутствуют
Сведения о том, что земельный участок полностью или частично расположен в границах зоны с особыми условиями использования территории или территории объекта культурного наследия	данные отсутствуют
Сведения о том, что земельный участок расположен в границах особой экономической зоны, территории опережающего социально-экономического развития, зоны территориального развития в Российской Федерации, игровой зоны:	данные отсутствуют
Сведения о том, что земельный участок расположен в границах особо охраняемой природной территории, охотничьих угодий, лесничеств, лесопарков:	данные отсутствуют
Сведения о результатах проведения государственного земельного надзора:	данные отсутствуют
Сведения о расположении земельного участка в границах территории, в отношении которой утвержден проект межевания территории:	данные отсутствуют

Государственный регистратор		ФГИС ЕГРН
полное наименование должности	подпись	инициалы, фамилия

М.П.

**Сведения о характеристиках объекта недвижимости**

<b>Земельный участок</b>			
(вид объекта недвижимости)			
Лист № ___ Раздела <u>1</u>	Всего листов раздела <b>1</b> : ___	Всего разделов: ___	Всего листов выписки: ___
<b>17.12.2018 № 99/2018/228665237</b>			
Кадастровый номер:		<b>33:08:030201:5</b>	

Условный номер земельного участка:	данные отсутствуют
Сведения о принятии акта и (или) заключении договора, предусматривающих предоставление в соответствии с земельным законодательством исполнительным органом государственной власти или органом местного самоуправления находящегося в государственной или муниципальной собственности земельного участка для строительства наемного дома социального использования или наемного дома коммерческого использования:	данные отсутствуют
Сведения о том, что земельный участок или земельные участки образованы на основании решения об изъятии земельного участка и (или) расположенного на нем объекта недвижимости для государственных или муниципальных нужд:	данные отсутствуют
Сведения о том, что земельный участок образован из земель или земельного участка, государственная собственность на которые не разграничена:	данные отсутствуют
Сведения о наличии земельного спора о местоположении границ земельных участков:	данные отсутствуют
Статус записи об объекте недвижимости:	Сведения об объекте недвижимости имеют статус "актуальные, ранее учтенные"
Особые отметки:	Граница земельного участка не установлена в соответствии с требованиями земельного законодательства. Сведения о видах разрешенного использования имеют статус «Актуальные незасвидетельствованные». Право (ограничение права, обременение объекта недвижимости) зарегистрировано на данный объект недвижимости с видами разрешенного использования «Для размещения объектов сельскохозяйственного назначения и сельскохозяйственных угодий». Сведения необходимые для заполнения раздела 4 отсутствуют. Сведения необходимые для заполнения раздела 4.1 отсутствуют. Сведения необходимые для заполнения раздела 4.2 отсутствуют.
Получатель выписки:	Бабкина Любовь Александровна

Государственный регистратор		ФГИС ЕГРН
полное наименование должности	подпись	инициалы, фамилия

Выписка из Единого государственного реестра недвижимости об объекте недвижимости  
Сведения о зарегистрированных правах


<b>Земельный участок</b>	
<small>(вид объекта недвижимости)</small>	
Лист № ___ Раздела <u>2</u>	Всего листов раздела <b>2</b> : ___
Всего разделов: ___	Всего листов выписки: ___
<b>17.12.2018 № 99/2018/228665237</b>	
Кадастровый номер:	<b>33:08:030201:5</b>
1. Правообладатель (правообладатели):	1.1. Российская Федерация
2. Вид, номер и дата государственной регистрации права:	2.1. Собственность, № 33-01/03-5/2003-692 от 12.01.2004
3. Ограничение прав и обременение объекта недвижимости:	не зарегистрировано
4. Договоры участия в долевом строительстве:	не зарегистрировано
5. Заявленные в судебном порядке права требования:	данные отсутствуют
6. Сведения о возражении в отношении зарегистрированного права:	данные отсутствуют
7. Сведения о наличии решения об изъятии объекта недвижимости для государственных и муниципальных нужд:	данные отсутствуют
8. Сведения о невозможности государственной регистрации без личного участия правообладателя или его законного представителя:	
9. Правопритязания и сведения о наличии поступивших, но не рассмотренных заявлений о проведении государственной регистрации права (перехода, прекращения права), ограничения права или обременения объекта недвижимости, сделки в отношении объекта недвижимости:	данные отсутствуют
10. Сведения об осуществлении государственной регистрации сделки, права, ограничения права без необходимого в силу закона согласия третьего лица, органа:	данные отсутствуют
11. Сведения о невозможности государственной регистрации перехода, прекращения, ограничения права на земельный участок из земель сельскохозяйственного назначения:	

Государственный регистратор		ФГИС ЕГРН
полное наименование должности	подпись	инициалы, фамилия

М.П.

Выписка из Единого государственного реестра недвижимости об объекте недвижимости  
**Описание местоположения земельного участка**

<b>Земельный участок</b>			
(вид объекта недвижимости)			
Лист № ____ Раздела <u>3</u>	Всего листов раздела <u>3</u> : ____	Всего разделов: ____	Всего листов выписки: ____
<b>17.12.2018 № 99/2018/228665237</b>			
Кадастровый номер:		<b>33:08:030201:5</b>	

План (чертеж, схема) земельного участка			
			
Масштаб 1: данные отсутствуют	Условные обозначения:		

Государственный регистратор		ФГИС ЕГРН
полное наименование должности	подпись	инициалы, фамилия

М.П.

Выписка из Единого государственного реестра недвижимости об объекте недвижимости  
**Описание местоположения земельного участка**

<b>Земельный участок</b>			
<small>(вид объекта недвижимости)</small>			
Лист № ___ Раздела <b>3.1</b>	Всего листов раздела <b>3.1</b> : ___	Всего разделов: ___	Всего листов выписки: ___
<b>17.12.2018 № 99/2018/228665237</b>			
Кадастровый номер:		<b>33:08:030201:5</b>	

Описание местоположения границ земельного участка							
Номер п/п	Номер точки		Дирекционный угол	Горизонтальное проложение, м	Описание закрепления на местности	Кадастровые номера смежных участков	Сведения об адресах правообладателей смежных земельных участков
	начальная	конечная					
1	2	3	4	5	6	7	8
1	58	59	данные отсутствуют	данные отсутствуют	данные отсутствуют	данные отсутствуют	данные отсутствуют
2	58	69	данные отсутствуют	данные отсутствуют	данные отсутствуют	данные отсутствуют	данные отсутствуют
3	59	60	данные отсутствуют	данные отсутствуют	данные отсутствуют	данные отсутствуют	данные отсутствуют
4	60	61	данные отсутствуют	данные отсутствуют	данные отсутствуют	данные отсутствуют	данные отсутствуют
5	61	62	данные отсутствуют	данные отсутствуют	данные отсутствуют	данные отсутствуют	данные отсутствуют
6	62	63	данные отсутствуют	данные отсутствуют	данные отсутствуют	данные отсутствуют	данные отсутствуют
7	63	64	данные отсутствуют	данные отсутствуют	данные отсутствуют	данные отсутствуют	данные отсутствуют
8	64	65	данные отсутствуют	данные отсутствуют	данные отсутствуют	данные отсутствуют	данные отсутствуют
9	65	66	данные отсутствуют	данные отсутствуют	данные отсутствуют	данные отсутствуют	данные отсутствуют
10	66	67	данные отсутствуют	данные отсутствуют	данные отсутствуют	данные отсутствуют	данные отсутствуют
11	67	68	данные отсутствуют	данные отсутствуют	данные отсутствуют	данные отсутствуют	данные отсутствуют
12	68	69	данные отсутствуют	данные отсутствуют	данные отсутствуют	данные отсутствуют	данные отсутствуют

Государственный регистратор		ФГИС ЕГРН
полное наименование должности	подпись	инициалы, фамилия

Выписка из Единого государственного реестра недвижимости об объекте недвижимости  
**Описание местоположения земельного участка**

<b>Земельный участок</b>			
(вид объекта недвижимости)			
Лист № ___ Раздела <b>3.2</b>	Всего листов раздела <b>3.2</b> : ___	Всего разделов: ___	Всего листов выписки: ___
<b>17.12.2018 № 99/2018/228665237</b>			
Кадастровый номер:		<b>33:08:030201:5</b>	

Сведения о характерных точках границы земельного участка				
Система координат: МСК-33				
Зона №				
Номер точки	Координаты		Описание закрепления на местности	Средняя квадратическая погрешность определения координат характерных точек границ земельного участка, м
	X	Y		
1	2	3	4	5
1	221107.95	328330.09	данные отсутствуют	данные отсутствуют
2	221146.46	328381.45	данные отсутствуют	данные отсутствуют
3	221133.63	328442.21	данные отсутствуют	данные отсутствуют
4	221103.67	328445.63	данные отсутствуют	данные отсутствуют
5	221103.67	328433.65	данные отсутствуют	данные отсутствуют
6	221085.7	328434.51	данные отсутствуют	данные отсутствуют
7	221060.02	328434.51	данные отсутствуют	данные отсутствуют
8	221030.92	328436.22	данные отсутствуют	данные отсутствуют
9	220997.55	328437.08	данные отсутствуют	данные отсутствуют
10	220992.41	328377.17	данные отсутствуют	данные отсутствуют
11	220988.99	328351.49	данные отсутствуют	данные отсутствуют
12	220986.42	328341.22	данные отсутствуют	данные отсутствуют

Государственный регистратор		ФГИС ЕГРН
полное наименование должности	подпись	инициалы, фамилия



## Выписка из Единого государственного реестра недвижимости об объекте недвижимости

**Сведения о характеристиках объекта недвижимости**

На основании запроса от 15.12.2018 г., поступившего на рассмотрение 17.12.2018 г., сообщаем, что согласно записям Единого государственного реестра недвижимости:

<b>Земельный участок</b>			
(вид объекта недвижимости)			
Лист № __ Раздела <b>1</b>	Всего листов раздела <b>1</b> : __	Всего разделов: __	Всего листов выписки: __
<b>17.12.2018 № 99/2018/228665378</b>			
Кадастровый номер:		<b>33:08:030201:6</b>	

Номер кадастрового квартала:	33:08:030201
Дата присвоения кадастрового номера:	01.01.1995
Ранее присвоенный государственный учетный номер:	данные отсутствуют
Адрес:	обл. Владимирская р-н Вязниковский п. Бурино ул. нет
Площадь:	15000 кв. м
Кадастровая стоимость, руб.:	3013500
Кадастровые номера расположенных в пределах земельного участка объектов недвижимости:	данные отсутствуют
Кадастровые номера объектов недвижимости, из которых образован объект недвижимости:	данные отсутствуют
Кадастровые номера образованных объектов недвижимости:	данные отсутствуют
Сведения о включении объекта недвижимости в состав предприятия как имущественного комплекса:	

Государственный регистратор		ФГИС ЕГРН
полное наименование должности	подпись	инициалы, фамилия

М.П.

## Выписка из Единого государственного реестра недвижимости об объекте недвижимости

**Сведения о характеристиках объекта недвижимости**

<b>Земельный участок</b>			
(вид объекта недвижимости)			
Лист № ____ Раздела <u>1</u>	Всего листов раздела <u>1</u> : ____	Всего разделов: ____	Всего листов выписки: ____
<b>17.12.2018 № 99/2018/228665378</b>			
Кадастровый номер:		<b>33:08:030201:6</b>	

Категория земель:	Земли населённых пунктов
Виды разрешенного использования:	для промышленного производства
Сведения о кадастровом инженере:	данные отсутствуют
Сведения о лесах, водных объектах и об иных природных объектах, расположенных в пределах земельного участка:	данные отсутствуют
Сведения о том, что земельный участок полностью или частично расположен в границах зоны с особыми условиями использования территории или территории объекта культурного наследия	данные отсутствуют
Сведения о том, что земельный участок расположен в границах особой экономической зоны, территории опережающего социально-экономического развития, зоны территориального развития в Российской Федерации, игровой зоны:	данные отсутствуют
Сведения о том, что земельный участок расположен в границах особо охраняемой природной территории, охотничьих угодий, лесничеств, лесопарков:	данные отсутствуют
Сведения о результатах проведения государственного земельного надзора:	данные отсутствуют
Сведения о расположении земельного участка в границах территории, в отношении которой утвержден проект межевания территории:	данные отсутствуют

Государственный регистратор		ФГИС ЕГРН
полное наименование должности	подпись	инициалы, фамилия

М.П.

**Сведения о характеристиках объекта недвижимости**

<b>Земельный участок</b>			
(вид объекта недвижимости)			
Лист № ____ Раздела <u>1</u>	Всего листов раздела <u>1</u> : ____	Всего разделов: ____	Всего листов выписки: ____
<b>17.12.2018 № 99/2018/228665378</b>			
Кадастровый номер:		<b>33:08:030201:6</b>	

Условный номер земельного участка:	данные отсутствуют
Сведения о принятии акта и (или) заключении договора, предусматривающих предоставление в соответствии с земельным законодательством исполнительным органом государственной власти или органом местного самоуправления находящегося в государственной или муниципальной собственности земельного участка для строительства наемного дома социального использования или наемного дома коммерческого использования:	данные отсутствуют
Сведения о том, что земельный участок или земельные участки образованы на основании решения об изъятии земельного участка и (или) расположенного на нем объекта недвижимости для государственных или муниципальных нужд:	данные отсутствуют
Сведения о том, что земельный участок образован из земель или земельного участка, государственная собственность на которые не разграничена:	данные отсутствуют
Сведения о наличии земельного спора о местоположении границ земельных участков:	данные отсутствуют
Статус записи об объекте недвижимости:	Сведения об объекте недвижимости имеют статус "актуальные, ранее учтенные"
Особые отметки:	Граница земельного участка не установлена в соответствии с требованиями земельного законодательства. Сведения о видах разрешенного использования имеют статус «Актуальные незасвидетельствованные». Право (ограничение права, обременение объекта недвижимости) зарегистрировано на данный объект недвижимости с видами разрешенного использования «Для размещения объектов сельскохозяйственного назначения и сельскохозяйственных угодий». Сведения необходимые для заполнения раздела 3.1 отсутствуют. Сведения необходимые для заполнения раздела 4 отсутствуют. Сведения необходимые для заполнения раздела 4.1 отсутствуют. Сведения необходимые для заполнения раздела 4.2 отсутствуют.
Получатель выписки:	Бабкина Любовь Александровна

Государственный регистратор		ФГИС ЕГРН
полное наименование должности	подпись	инициалы, фамилия

Выписка из Единого государственного реестра недвижимости об объекте недвижимости  
Сведения о зарегистрированных правах


<b>Земельный участок</b>	
<small>(вид объекта недвижимости)</small>	
Лист № ___ Раздела <u>2</u>	Всего листов раздела <u>2</u> : ___
Всего разделов: ___	Всего листов выписки: ___
<b>17.12.2018 № 99/2018/228665378</b>	
Кадастровый номер:	<b>33:08:030201:6</b>
1. Правообладатель (правообладатели):	1.1. Российская Федерация
2. Вид, номер и дата государственной регистрации права:	2.1. Собственность, № 33-01/03-5/2003-688 от 12.01.2004
3. Ограничение прав и обременение объекта недвижимости:	не зарегистрировано
4. Договоры участия в долевом строительстве:	не зарегистрировано
5. Заявленные в судебном порядке права требования:	данные отсутствуют
6. Сведения о возражении в отношении зарегистрированного права:	данные отсутствуют
7. Сведения о наличии решения об изъятии объекта недвижимости для государственных и муниципальных нужд:	данные отсутствуют
8. Сведения о невозможности государственной регистрации без личного участия правообладателя или его законного представителя:	
9. Правопритязания и сведения о наличии поступивших, но не рассмотренных заявлений о проведении государственной регистрации права (перехода, прекращения права), ограничения права или обременения объекта недвижимости, сделки в отношении объекта недвижимости:	данные отсутствуют
10. Сведения об осуществлении государственной регистрации сделки, права, ограничения права без необходимого в силу закона согласия третьего лица, органа:	данные отсутствуют
11. Сведения о невозможности государственной регистрации перехода, прекращения, ограничения права на земельный участок из земель сельскохозяйственного назначения:	

Государственный регистратор		ФГИС ЕГРН
полное наименование должности	подпись	инициалы, фамилия

М.П.

Выписка из Единого государственного реестра недвижимости об объекте недвижимости  
**Описание местоположения земельного участка**

<b>Земельный участок</b>			
(вид объекта недвижимости)			
Лист № ____ Раздела <u>3</u>	Всего листов раздела <u>3</u> : ____	Всего разделов: ____	Всего листов выписки: ____
<b>17.12.2018 № 99/2018/228665378</b>			
Кадастровый номер:		<b>33:08:030201:6</b>	

План (чертеж, схема) земельного участка			
			
Масштаб 1: данные отсутствуют	Условные обозначения:		

Государственный регистратор		ФГИС ЕГРН
полное наименование должности	подпись	инициалы, фамилия

М.П.

Выписка из Единого государственного реестра недвижимости об объекте недвижимости  
**Описание местоположения земельного участка**

<b>Земельный участок</b>			
<small>(вид объекта недвижимости)</small>			
Лист № <u>    </u> Раздела <b>3.2</b>	Всего листов раздела <b>3.2</b> : <u>    </u>	Всего разделов: <u>    </u>	Всего листов выписки: <u>    </u>
<b>17.12.2018 № 99/2018/228665378</b>			
Кадастровый номер:		<b>33:08:030201:6</b>	

Сведения о характерных точках границы земельного участка				
Система координат: МСК-33				
Зона №				
Номер точки	Координаты		Описание закрепления на местности	Средняя квадратическая погрешность определения координат характерных точек границ земельного участка, м
	X	Y		
1	2	3	4	5
1	220997.55	328437.08	данные отсутствуют	данные отсутствуют
2	220992.41	328377.17	данные отсутствуют	данные отсутствуют
3	220988.99	328351.49	данные отсутствуют	данные отсутствуют
4	220745.28	328376.38	данные отсутствуют	данные отсутствуют
5	220751.95	328436.36	данные отсутствуют	данные отсутствуют
6	220757.4	328435.75	данные отсутствуют	данные отсутствуют
7	220779.82	328423.63	данные отсутствуют	данные отсутствуют
8	220830.1	328435.75	данные отсутствуют	данные отсутствуют
9	220840.4	328444.84	данные отсутствуют	данные отсутствуют
10	220843.43	328463.02	данные отсутствуют	данные отсутствуют
11	220878.57	328469.07	данные отсутствуют	данные отсутствуют
12	220924.62	328466.05	данные отсутствуют	данные отсутствуют
13	220927.04	328449.69	данные отсутствуют	данные отсутствуют
14	220964.61	328450.29	данные отсутствуют	данные отсутствуют
15	220973.69	328464.23	данные отсутствуют	данные отсутствуют

Государственный регистратор		ФГИС ЕГРН
полное наименование должности	подпись	инициалы, фамилия

М.П.

Выписка из Единого государственного реестра недвижимости об объекте недвижимости  
**Описание местоположения земельного участка**

<b>Земельный участок</b>			
<small>(вид объекта недвижимости)</small>			
Лист № ____	Раздела <b>3.2</b>	Всего листов раздела <b>3.2</b> : ____	Всего разделов: ____
Всего листов выписки: ____			
<b>17.12.2018 № 99/2018/228665378</b>			
Кадастровый номер:		<b>33:08:030201:6</b>	

Сведения о характерных точках границы земельного участка				
Система координат: МСК-33				
Зона №				
Номер точки	Координаты		Описание закрепления на местности	Средняя квадратическая погрешность определения координат характерных точек границ земельного участка, м
	X	Y		
1	2	3	4	5
16	220989.45	328464.83	данные отсутствуют	данные отсутствуют

Государственный регистратор		ФГИС ЕГРН
полное наименование должности	подпись	инициалы, фамилия

М.П.

## Выписка из Единого государственного реестра недвижимости об объекте недвижимости

**Сведения о характеристиках объекта недвижимости**

На основании запроса от 15.12.2018 г., поступившего на рассмотрение 17.12.2018 г., сообщаем, что согласно записям Единого государственного реестра недвижимости:

<b>Земельный участок</b>			
(вид объекта недвижимости)			
Лист № __ Раздела <b>1</b>	Всего листов раздела <b>1</b> : __	Всего разделов: __	Всего листов выписки: __
<b>17.12.2018 № 99/2018/228665363</b>			
Кадастровый номер:		<b>33:08:030201:62</b>	

Номер кадастрового квартала:	33:08:030201
Дата присвоения кадастрового номера:	22.01.2018
Ранее присвоенный государственный учетный номер:	данные отсутствуют
Адрес:	Владимирская область, р-н Вязниковский, МО город Вязники (городское поселение), п Бурино, д 16
Площадь:	743 +/- 2.74кв. м
Кадастровая стоимость, руб.:	74820.1
Кадастровые номера расположенных в пределах земельного участка объектов недвижимости:	33:08:030301:42
Кадастровые номера объектов недвижимости, из которых образован объект недвижимости:	данные отсутствуют
Кадастровые номера образованных объектов недвижимости:	данные отсутствуют
Сведения о включении объекта недвижимости в состав предприятия как имущественного комплекса:	

Государственный регистратор		ФГИС ЕГРН
полное наименование должности	подпись	инициалы, фамилия

М.П.



## Выписка из Единого государственного реестра недвижимости об объекте недвижимости

**Сведения о характеристиках объекта недвижимости**

<b>Земельный участок</b>			
(вид объекта недвижимости)			
Лист № ____ Раздела <u>1</u>	Всего листов раздела <b>1</b> : ____	Всего разделов: ____	Всего листов выписки: ____
<b>17.12.2018 № 99/2018/228665363</b>			
Кадастровый номер:		<b>33:08:030201:62</b>	

Категория земель:	Земли населённых пунктов
Виды разрешенного использования:	малоэтажная многоквартирная жилая застройка
Сведения о кадастровом инженере:	Балашов Александр Васильевич №33-10-31
Сведения о лесах, водных объектах и об иных природных объектах, расположенных в пределах земельного участка:	данные отсутствуют
Сведения о том, что земельный участок полностью или частично расположен в границах зоны с особыми условиями использования территории или территории объекта культурного наследия	данные отсутствуют
Сведения о том, что земельный участок расположен в границах особой экономической зоны, территории опережающего социально-экономического развития, зоны территориального развития в Российской Федерации, игровой зоны:	данные отсутствуют
Сведения о том, что земельный участок расположен в границах особо охраняемой природной территории, охотничьих угодий, лесничеств, лесопарков:	данные отсутствуют
Сведения о результатах проведения государственного земельного надзора:	данные отсутствуют
Сведения о расположении земельного участка в границах территории, в отношении которой утвержден проект межевания территории:	данные отсутствуют

Государственный регистратор		ФГИС ЕГРН
полное наименование должности	подпись	инициалы, фамилия

М.П.

**Сведения о характеристиках объекта недвижимости**

<b>Земельный участок</b>			
(вид объекта недвижимости)			
Лист № ____ Раздела <b>1</b>	Всего листов раздела <b>1</b> : ____	Всего разделов: ____	Всего листов выписки: ____
<b>17.12.2018 № 99/2018/228665363</b>			
Кадастровый номер:		<b>33:08:030201:62</b>	

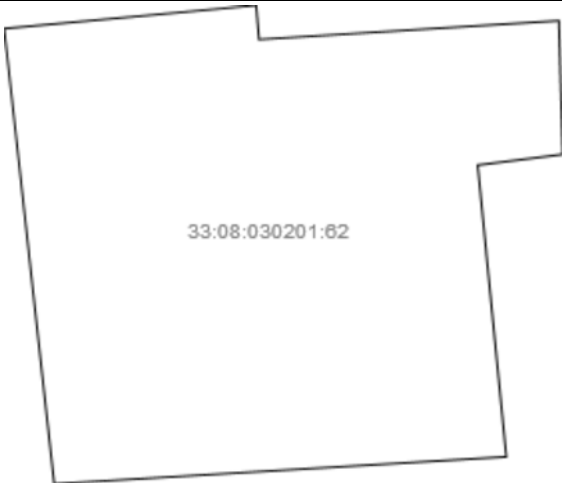
Условный номер земельного участка:	данные отсутствуют
Сведения о принятии акта и (или) заключении договора, предусматривающих предоставление в соответствии с земельным законодательством исполнительным органом государственной власти или органом местного самоуправления находящегося в государственной или муниципальной собственности земельного участка для строительства наемного дома социального использования или наемного дома коммерческого использования:	данные отсутствуют
Сведения о том, что земельный участок или земельные участки образованы на основании решения об изъятии земельного участка и (или) расположенного на нем объекта недвижимости для государственных или муниципальных нужд:	данные отсутствуют
Сведения о том, что земельный участок образован из земель или земельного участка, государственная собственность на которые не разграничена:	данные отсутствуют
Сведения о наличии земельного спора о местоположении границ земельных участков:	данные отсутствуют
Статус записи об объекте недвижимости:	Сведения об объекте недвижимости имеют статус "актуальные"
Особые отметки:	Сведения необходимые для заполнения раздела 2 отсутствуют. Сведения необходимые для заполнения раздела 4 отсутствуют. Сведения необходимые для заполнения раздела 4.1 отсутствуют. Сведения необходимые для заполнения раздела 4.2 отсутствуют.
Получатель выписки:	Бабкина Любовь Александровна

Государственный регистратор		ФГИС ЕГРН
полное наименование должности	подпись	инициалы, фамилия

М.П.

Выписка из Единого государственного реестра недвижимости об объекте недвижимости  
**Описание местоположения земельного участка**

<b>Земельный участок</b>			
(вид объекта недвижимости)			
Лист № ____ Раздела <u>3</u>	Всего листов раздела <u>3</u> : ____	Всего разделов: ____	Всего листов выписки: ____
<b>17.12.2018 № 99/2018/228665363</b>			
Кадастровый номер:		<b>33:08:030201:62</b>	

План (чертеж, схема) земельного участка			
 <p>33:08:030201:62</p>			
Масштаб 1: данные отсутствуют	Условные обозначения:		

Государственный регистратор		ФГИС ЕГРН
полное наименование должности	подпись	инициалы, фамилия

М.П.

Выписка из Единого государственного реестра недвижимости об объекте недвижимости  
**Описание местоположения земельного участка**

<b>Земельный участок</b>			
<small>(вид объекта недвижимости)</small>			
Лист № <u>    </u> Раздела <b>3.1</b>	Всего листов раздела <b>3.1</b> : <u>    </u>	Всего разделов: <u>    </u>	Всего листов выписки: <u>    </u>
<b>17.12.2018 № 99/2018/228665363</b>			
Кадастровый номер:		<b>33:08:030201:62</b>	

Описание местоположения границ земельного участка							
Номер п/п	Номер точки		Дирекционный угол	Горизонтальное проложение, м	Описание закрепления на местности	Кадастровые номера смежных участков	Сведения об адресах правообладателей смежных земельных участков
	начальная	конечная					
1	2	3	4	5	6	7	8
1	1	2	данные отсутствуют	данные отсутствуют	данные отсутствуют	данные отсутствуют	данные отсутствуют
2	2	3	данные отсутствуют	данные отсутствуют	данные отсутствуют	данные отсутствуют	данные отсутствуют
3	3	4	данные отсутствуют	данные отсутствуют	данные отсутствуют	данные отсутствуют	данные отсутствуют
4	4	5	данные отсутствуют	данные отсутствуют	данные отсутствуют	данные отсутствуют	данные отсутствуют
5	5	6	данные отсутствуют	данные отсутствуют	данные отсутствуют	данные отсутствуют	данные отсутствуют
6	6	7	данные отсутствуют	данные отсутствуют	данные отсутствуют	данные отсутствуют	данные отсутствуют
7	7	8	данные отсутствуют	данные отсутствуют	данные отсутствуют	данные отсутствуют	данные отсутствуют
8	8	1	данные отсутствуют	данные отсутствуют	данные отсутствуют	данные отсутствуют	данные отсутствуют

Государственный регистратор		ФГИС ЕГРН
полное наименование должности	подпись	инициалы, фамилия

М.П.

Выписка из Единого государственного реестра недвижимости об объекте недвижимости  
**Описание местоположения земельного участка**

<b>Земельный участок</b>			
<small>(вид объекта недвижимости)</small>			
Лист № ____	Раздела <b>3.2</b>	Всего листов раздела <b>3.2</b> : ____	Всего разделов: ____
Всего листов выписки: ____			
<b>17.12.2018 № 99/2018/228665363</b>			
Кадастровый номер:		<b>33:08:030201:62</b>	

Сведения о характерных точках границы земельного участка				
Система координат: МСК-33				
Зона №				
Номер точки	Координаты		Описание закрепления на местности	Средняя квадратическая погрешность определения координат характерных точек границ земельного участка, м
	X	Y		
1	2	3	4	5
1	220796.93	328260.8	данные отсутствуют	0.1
2	220823.6	328257.87	данные отсутствуют	0.1
3	220824.96	328272.63	данные отсутствуют	0.1
4	220822.96	328272.8	данные отсутствуют	0.1
5	220824.06	328290.37	данные отсутствуют	0.1
6	220816.22	328290.59	данные отсутствуют	0.1
7	220815.59	328285.61	данные отсутствуют	0.1
8	220798.52	328287.29	данные отсутствуют	0.1

Государственный регистратор		ФГИС ЕГРН
полное наименование должности	подпись	инициалы, фамилия

М.П.