

Содержание

Введение	6
1. Историческая справка	9
2. Комплексная оценка, анализ состояния территории, проблем и направлений развития муниципального образования Вязниковский район	76
2.1. Особенности экономико-географического положения в системе расселения Владимирской области; административно-территориальное устройство муниципального образования Вязниковский район	76
2.2. Природно-ресурсный потенциал.....	100
2.2.1. Климатический и агроклиматический потенциал	100
2.2.2. Геологическое строение и минерально-сырьевые ресурсы.....	100
2.2.3. Водные ресурсы	122
2.2.4. Почвенные ресурсы	124
2.2.5. Лесные ресурсы	124
2.2.6. Система особо охраняемых природных территорий.....	131
2.2.7. Ландшафтно-рекреационный потенциал	145
2.3. Земельные ресурсы.....	146
2.3.1. Земли сельскохозяйственного назначения	147
2.3.2. Земли населенных пунктов.....	148
2.3.3. Земли промышленности, энергетики, транспорта, связи, радиовещания, телевидения, информатики, земли для обеспечения космической деятельности, земли обороны, безопасности и земли иного специального назначения.....	148
2.3.4. Земли особо охраняемых территорий и объектов	151
2.3.5. Земли лесного фонда.....	153
2.3.6. Земли водного фонда.....	154
2.3.7. Земли запаса	154
2.4. Демографический потенциал, система расселения и трудовые ресурсы.....	155
2.4.1. Социально-трудовая сфера	157
2.4.2. Экономическая база муниципального образования Вязниковский район	159
2.4.3. Анализ бюджета района.....	165
2.5. Существующая территориально-планировочная организация муниципального образования Вязниковский район	167
2.5.1. Планировочная организация территории муниципального образования Вязниковский район	167
2.5.2. Классификация населенных пунктов муниципального образования Вязниковский район	167
2.5.3. Функциональное зонирование	168
2.6. Ограничения градостроительной деятельности	170
2.6.1. Планировочные ограничения природного характера.....	171
2.6.2. Ограничения по требованиям охраны объектов культурного наследия, находящихся на территории муниципального образования Вязниковский район	174
2.6.3. Планировочные ограничения техногенного характера.....	234
2.7. Организация и осуществление мероприятий по гражданской обороне, защите населения и территории муниципального района от чрезвычайных ситуаций природного и техногенного характера.....	248
2.8. Объекты капитального строительства на территории муниципального образования Вязниковский район	250
2.8.1. Транспортная инфраструктура	250

2.8.2. Инженерная инфраструктура	267
2.8.3. Жилищный фонд	271
2.8.4. Жилищно-коммунальное хозяйство	272
2.8.5. Социальная инфраструктура и система обслуживания	273
3. Перечень мероприятий по территориальному планированию, обоснование предложений по территориальному планированию, этапы их реализации	290
3.1. Прогноз перспективной численности населения	292
3.2. Мероприятия по территориальному планированию в части учёта интересов Российской Федерации, Владимирской области, сопредельных муниципальных образований и областей	297
3.3. Предложения по изменению административно-территориального устройства муниципального образования Вязниковский район	298
3.4. Предложения по обеспечению территории муниципального образования Вязниковский район объектами транспортной инфраструктуры	299
3.5. Предложения по обеспечению территории муниципального образования Вязниковский район объектами инженерной инфраструктуры.....	301
3.6. Предложения по созданию условий для развития сельскохозяйственного и промышленного производства в поселениях на территории муниципального образования Вязниковский район, содействие развитию малого и среднего предпринимательства.....	307
3.7. Предложения по обеспечению территории муниципального образования Вязниковский район объектами социальной инфраструктуры.....	309
3.8. Предложения по обеспечению территории муниципального образования Вязниковский район объектами массового отдыха жителей района.....	311
3.9. Предложения по обеспечению территории муниципального района объектами по утилизации и переработки коммунальных и промышленных отходов, содержанию на территории муниципального района межпоселенческих мест захоронения	311
3.10. Мероприятия по снижению риска возможных негативных последствий воздействия чрезвычайных ситуаций на объекты производственного, жилого и социального назначения, окружающую среду в рамках полномочий органов местного самоуправления района	317
4. Охрана окружающей среды	317
4.1. Санитарное состояние воздушного бассейна	317
4.2. Состояние водных ресурсов	319
4.3. Состояние почв	332
4.4. Радиационная обстановка	335
4.5. Состояние и формирование природно-экологического каркаса	335
4.6. Мероприятия по охране окружающей среды.....	338
5. Перечень основных факторов риска возникновения чрезвычайных ситуаций природного и техногенного характера.....	343
5.1. Факторы риска возникновения чрезвычайных ситуаций техногенного характера.....	343
5.1.1. Аварии на транспортных коммуникациях.....	344
5.1.2. Аварии на магистральных газопроводах, нефтепродуктопроводах, нефтепроводах и объектах системы газораспределения	345
5.1.3. Аварии на потенциально опасных объектах	346
5.2. Факторы риска возникновения чрезвычайных ситуаций природного характера.....	347
5.2.1. Геологические опасные явления	347
5.2.2. Гидрологические опасные явления.....	347
5.2.3. Метеорологические опасные явления	347
5.2.4. Природные пожары	348
5.2.5. Инфекционные болезни	348

5.3. Обеспечение пожарной безопасности	348
5.4. Лечебно-эвакуационное обеспечение	350

Введение

Разработка Схемы территориального планирования муниципального образования Вязниковский район выполнена на основании распоряжения администрации муниципального образования Вязниковский район и в соответствии с Градостроительным кодексом РФ от 29.12.2004 г. №190-ФЗ и инструкцией, утвержденной постановлением Госстроя РФ от 29.10.2002 г. №150 «О порядке разработки, согласования, экспертизы и утверждения градостроительной документации» СНиП 11-04-2003, а также с соблюдением технических условий и требований государственных стандартов соответствующих норм и правил в области градостроительства.

Схема территориального планирования муниципального образования Вязниковский район является комплексным градостроительным документом, в котором определено назначение территорий муниципального района, исходя из совокупности социальных, экономических, экологических и иных факторов в целях обеспечения устойчивого развития территории, развития инженерной, транспортной, социальной инфраструктур, учета интересов граждан и их объединений, Российской Федерации, Владимирской области, муниципальных образований муниципального образования Вязниковский район. Комплексный анализ территории муниципального образования Вязниковский район позволит выявить основные планировочные ограничения и целесообразные направления градостроительной реорганизации муниципального образования Вязниковский район для дальнейшего его развития, планировочные проблемы, требующие разрешения.

Работы по внесению изменений в Схему территориального планирования муниципального образования Вязниковский район Владимирской области выполнены специалистами ООО «НИИ Градземпроект», в соответствии с муниципальным контрактом №73 от 31.08.2015 г.

Заказчиком на проведение работ является администрация Вязниковского района Владимирской области.

При разработке проекта по внесению изменений в Схему территориального планирования Вязниковского района Владимирской области были учтены следующие материалы:

1. Схема территориального планирования Вязниковского района Владимирской области (2 этап) (ООО «Научно-Проектный Центр Инженерно-Изыскательских Работ» г. Воронеж. Решение об утверждении схемы № 264 от 25.12.2012 г.).
2. Генеральный план муниципального образования Октябрьское Вязниковского района Владимирской области (ГУП «ОПИАПБ» г. Владимир, 2011 г. Решение об утверждении генплана от 21.12.2011 г.).
3. Внесение изменений в части Генерального плана МО Октябрьское Вязниковского района Владимирской области. (ГУП «Областное проектно-изыскательское бюро», г. Владимир 2015 г., на стадии утверждения).
3. Закон Владимирской области от 16.05.2005 года №162-ОЗ «О переименовании муниципального образования округ Вязники в муниципальное образование Вязниковский район и вновь образованных муниципальных образований, входящих в его состав, соответствующим статусом муниципальных образований и установление их границ» (в ред. Закона Владимирской области от 10.08.2009г. № 111-ОЗ).
4. Проект строительства участка «Москва-Казань» высокоскоростной железнодорожной магистрали «Москва-Казань-Екатеринбург» (Информационный меморандум, февраль 2014 г., Москва).
5. Материалы прохождения трассы высокоскоростной железной дороги «Москва-Казань» (ВСМ).
6. Проект планировки и проект межевания территорий размещения объекта «участок Москва – Казань» высокоскоростной железнодорожной магистрали Москва – Казань –

Екатеринбург (ВСМ 2) (выполнен ГУП МО НИиПИ градостроительства 2016 г).

Внесение изменений в Схему территориального планирования Вязниковского района вызвано:

1. - прохождением по территории муниципального образования Вязниковский район высокоскоростной железнодорожной магистрали Москва-Казань-Екатеринбург, обеспечением учета интересов граждан и их объединений, юридических лиц, местных самоуправлений на территории района;

2. – выделением зон с особыми условиями использования территории.

Цель данного проекта – разработка Схемы территориального планирования муниципального образования Вязниковский район, реализация которой будет способствовать устойчивому развитию территории муниципального района при обеспечении градостроительными средствами благоприятной среды жизнедеятельности населения и повышения качества жизни: обеспечение прогресса в развитии основных секторов экономики района, повышение инвестиционной привлекательности территории муниципального района, развитие социальной сферы, модернизация и развитие транспортной и инженерной инфраструктуры, современных средств связи и др.

Основными задачами проекта являются:

1. Проведение комплексной оценки природно-климатических, социально-экономических, планировочных, инфраструктурных, экологических условий территории с целью выявления природно-ресурсного, демографического, экономического, историко-культурного потенциалов, выявления проблемных территорий, а также зон с особыми условиями использования территории;

2. Выявление сильных и слабых сторон территории как единой градостроительной системы;

3. Разработка предложений по размещению объектов, необходимых для осуществления полномочий органов местного самоуправления муниципального района, в том числе, определение территорий для жилищного строительства, объектов социальной инфраструктуры, а также территорий под организацию мест отдыха и лечения населения, размещение объектов инженерно-транспортной инфраструктуры, объектов по переработке, утилизации, складированию и захоронению производственных и бытовых отходов;

4. Разработка предложений по сохранению природного и историко-культурного наследия;

5. Выработка предложений по совершенствованию системы расселения муниципального района во взаимосвязи с основными направлениями социально-экономической политики Владимирской области;

6. Разработка предложений по защите территории от риска возникновения чрезвычайных ситуаций природного и техногенного характера, улучшению экологической обстановки с выделением территорий, выполняющих средозащитные и санитарно-гигиенические функции.

Схема территориального планирования муниципального образования Вязниковский район определяет круг задач комплексного преобразования района, решение которых будет способствовать росту количественных и улучшению качественных показателей и характеристик всех сторон жизни населения сельских населенных пунктов на основе устойчивого градостроительного развития территории.

Схема территориального планирования после ее принятия станет основным документом, регулирующим целевое использование земель муниципального образования Вязниковский район в интересах населения, определяющих государственные и общественные потребности, и основой для дальнейших работ по планировке территорий, разработке схем развития систем инженерного обеспечения, транспортной и социальной

инфраструктур муниципального района.

Нормативная база:

Разработка Схемы территориального планирования муниципального образования Вязниковский район осуществлялась с соблюдением требований следующих документов:

Нормативные документы Российской Федерации и Владимирской области:

- Градостроительный кодекс Российской Федерации (№190 - ФЗ от 29.12.2004);
- Федеральный закон «О введении в действие Градостроительного кодекса Российской Федерации» (№191 - ФЗ от 29.12.2004);
- Федеральный закон «О внесении изменений в Градостроительный кодекс Российской Федерации и отдельные законодательные акты РФ» (№ 232-ФЗ от 24.11.2006);
- Земельный кодекс Российской Федерации (№136-ФЗ от 25.10.2001);
- Лесной кодекс Российской Федерации (№200-ФЗ от 04.12.2006);
- Водный кодекс Российской Федерации (№74-ФЗ от 03.06.2006г.);
- Федеральный закон «Об особо охраняемых природных территориях» (№ 33-ФЗ от 14.03.1995);
- Федеральный закон «Об объектах культурного наследия (памятниках истории и культуры) народов Российской Федерации» (№ 73-ФЗ от 25.06.2002);
- Федеральный закон «Об общих принципах организации местного самоуправления в Российской Федерации» (№ 131-ФЗ от 06.10.2003);
- Постановление губернатора Владимирской области от 06.06.2006 г. № 341 «Об утверждении областных нормативов градостроительного проектирования».

Строительные нормы и правила

- СНиП 2.07.01-89* «Градостроительство. Планировка и застройка городских и сельских поселений»;
- СНиП 2.04.03-85 «Канализация, наружные сети и сооружения»;
- СНиП 2.06.15-85 «Инженерная защита территорий от затопления и подтопления»;
- СНиП 32-01-95 «Железные дороги колеи 1520 мм»;
- СНиП 2.05.02-85 «Автомобильные дороги»;
- СНиП 2.02.01-83* «Основание зданий и сооружений»;
- СП 11-102-97 «Инженерно-экологические изыскания для строительства»;
- СНиП 11-04-2003 «Инструкция о порядке разработки, согласования, экспертизы и утверждения градостроительной документации»;
- и др.

Санитарные правила и нормы (СанПиН):

- СанПиН 2.2.1/2.1.1.1200-03 «Санитарно-защитные зоны и санитарная классификация предприятий, сооружений и иных объектов»;
- СанПиН 2.1.4.1110-02 «Зоны санитарной охраны источников водоснабжения и водопроводов питьевого назначения»;
- СанПиН 2.2.4/2.1.8.055-96 «Электромагнитные излучения радиочастотного диапазона (ЭМИ РЧ)» (утв. постановлением Госкомсанэпиднадзора РФ от 08.05.96 № 9 с изменениями от 29.10.2000);
- СанПиН 2971-84 «Санитарные правила и нормы защиты населения от воздействия электрического поля, создаваемого воздушными линиями электропередачи (ВЛ) переменного тока промышленной частоты»;
- и др.

В основу комплексного градостроительного анализа территории муниципального образования Вязниковский район положены данные, представленные службами и администрацией муниципального образования Вязниковский район в 2011 г. При разработке проекта были использованы следующие документы и материалы:

- паспорт муниципального образования Вязниковский район;
- описание границ муниципального образования Вязниковский район;
- другие документы, предоставленные администрацией муниципального образования Вязниковский район и иными организациями.
- картографические материалы территории муниципального образования Вязниковский район;/

1. Историческая справка

КРАТКАЯ ХАРАКТЕРИСТИКА ХОЗЯЙСТВЕННОГО ОСВОЕНИЯ И ЗАСЕЛЕНИЯ ТЕРРИТОРИИ МУНИЦИПАЛЬНОГО ОБРАЗОВАНИЯ ВЯЗНИКОВСКИЙ РАЙОН

ИСТОРИЯ АДМИНИСТРАТИВНО-ТЕРРИТОРИАЛЬНОГО УСТРОЙСТВА МУНИЦИПАЛЬНОГО ОБРАЗОВАНИЯ ВЯЗНИКОВСКИЙ РАЙОН

Вязниковский район расположен в северо-восточной части Владимирской области. Вязниковский район граничит на востоке с Гороховецким районом, на юге с Муромским и Селивановским районами, на западе с Ковровским районом Владимирской области, на севере с Ивановской областью.

Существует легенда. Давно это было. В городе Ярополче жил владетельный князь Кий. Жестоко обращался он с подвластным народом. Невзлюбили его ярополчане. Однажды князь со своим слугою отправился на охоту за реку Клязьму. На обратном пути благополучно переправился он через Клязьму, да завяз в непроходимых топях у стен Ярополча. Послал тогда Кий слугу звать ярополчан на подмогу. Однако ярополчане не спешили помогать ненавистному князю., а взойдя на городские валы, злорадно кричали: «Вязни, Кий! Вязни, Кий!» Так Кий и завяз, а местность под стенами Ярополча с тех пор зовется Вязниками.

Так это было или не так — установить трудно, да и имя князя Кия теряется во времени. А вот город Ярополч действительно существовал. У стен его выросла Вязниковская слобода, названная так по большому количеству произрастававших здесь некогда, да и сейчас еще встречающихся, могучих вязов. Даже на гербе Вязников изображен этот вяз. А история города уходит в далекое прошлое.

Местность, где находятся современные Вязники, была обжита еще в эпоху нового каменного века — неолита — около 5000 лет назад. Шло время. Сменялись поколения. Во второй половине первого тысячелетия нашей эры недалеко от современных Вязников возникло дославянское поселение. Жили в нем представители Угро-финских племен, предположительно меряне.

В X веке на территории мерянского поселения появляются славяне, а в составленном в конце XIV века «Списке русских городов дальних и ближних» среди залесских, лежащих в междуречье Волги и Оки, городов Московский Руси уже упомянут возникший в 1135 — 1138 гг. город Ярополч. Место для него было выбрано на правом крутом берегу реки Клязмы. Город, площадью в 2,8 га, окружали крепостные валы высотой в 5 метров. На валах стояли бревенчатые стены длиной до 2 км. В него вели въездные ворота с башнями

В первой половине и середине XII века Ярополч являлся крепостью княжеской застройки, входившей в состав окраинных крепостей Владимиро-Суздальской Руси, таких,

как Гороховец, Стародуб. Управлял городом-крепостью княжеский наместник, живший в его детинце. Рядом с детинцем располагался торгово-ремесленный посад. Жившие в нем мастера — металлурги, кузнецы, ювелиры, костерезы, камнерезы, гончары, деревообработчики обменивались своими изделиями с другими городами и селами Владимиро-Суздальской Руси, торговали с Киевом, Крымом, Византией, Прибалтикой, Волжской Булгарией. Одновременно с ремеслом и торговлей ярополчане занимались сельским хозяйством, продолжали рыболовство и охоту.

Так бы и жил Ярополч, если бы не нашествие татаро-монголов на Муром, Мордовскую землю, Гороховец в 1239 году. Не помогло оказанное ярополчанами сопротивление. Город был сожжен и разграблен. Жители были частично перебиты, частично уведены в рабство. Только чудом уцелевшая небольшая часть ярополчан вернулась на родное пепелище. Но возродить древний Ярополч они не смогли.

В 1389 году в договорной грамоте московского князя Василия Дмитриевича с князем Владимиро Андреевичем о разделе между ними северо-восточных земель говорилось: «А ци каким делом отоимется от тебе Ржева и дати ими тебе во Ржевы место Ярополча да Медуши». Это было новое упоминание о новом Ярополче, основанном на взгорье недалеко от древнерусского города с тем же именем. До начала XVII в. Он не играл какой-либо значительной роли. Документы молчат о нем. Заметное оживление в его жизни относится к XVII веку.

Борьба России против иностранной польско-шведской интервенции в начале XVII века не могла не затронуть Ярополч, находившийся на государевой ямской дороге Москва — Нижний Новгород. Когда в 1608 году на Руси образовалось два политических центра — в Тушине, где находился Лжедмитрий II, и в Москве, в которой был царь Василий Шуйский, ярополчане, как говорится в документе того времени, «Всилюю Шуйскому учили крест целовати». Эта приверженность правому делу проявилась и во время создания народного ополчения 1612 года. Весть о его создании и о сборе нижегородским посадским человеком Кузьмой Мининым средств на него распространились по всем ближайшим к Нижнему Новгороду городам. Дошла она и до Ярополча, жители которого откликнулись на патриотический призыв нижегородцев. Через Ярополч из Суздаля в Нижний Новгород в октябре 1611 года проскакал во главе своего отряда князь Дмитрий Пожарский. Часть ярополчан влилась в этот отряд, вступив затем и в ряды народного ополчения. В октябре 1612 года Москва была освобождена от интервентов, а в начале 1613 года проходивший в ней Земский собор избрал на царский престол Михаила Федоровича Романова. Одним из первых его действий была передача Ярополча князю Ф.И. Мстиславскому. Для Ярополча наступил новый этап развития.

Город Ярополч являлся административным центром Ярополческой волости. В нем правили воеводы, заседавшие вместе с думными дьяками в приказной избе. По соседству находилась губная изба. В ней велся царский суд. Были в городе и другие учреждения — казенный амбар, пороховой погреб, государев кружечный двор, заводской двор, съезжая изба, замляная тюрьма. Все они располагались на центральной улице Ярополча. А на городской площади, где собирались ярополчане, находились писцы — площадные подьячие. Население Ярополча было незначительным. В 1677 году в нем проживало всего 133 человека. Были среди них служилые люди, пушкари, стрельцы, крестьяне, торговцы.

Возвышение Ярополча длилось не долго. 1 июня 1703 года деревянный город был уничтожен страшным пожаром, после которого он так и не смог до конца оправиться. Сгоревшие деревянные стены вокруг Ярополча не восстанавливались, однако как административный центр он продолжал существовать. Предпринимались даже попытки его новой отстройки. На месте старых домов возводились новые. Но новое строительство не спасло старый Ярополч. Спустя сто лет после пожара, в 1802 году он стал слободой при уездном городе Вязники. В то время в нем проживало всего 210 человек, занимавшихся

земледелием и промыслами.

Еще в XIV веке одновременно с возвышением Ярополча у стен его формировалась торгово-ремесленная Вязниковская слобода. Расположенная на торговом тракте вдоль реки Клязьма Вязниковская слобода втягивалась в устанавливавшиеся товарно-денежные отношения. Ее жители промышляли ремеслом и торговлей. К середине XVII века в Вязниковской слободе проживало 850 человек. Уже тогда она по числу жителей обогнала дворцовый город Ярополч. Вязниковская слобода была славна трудом мастеровых людей. Не случайно в 1715 году Перт I в одном из своих указов повелевал: «во всех губерниях размножить льняные и пеньковые промыслы, как обыкновенно промышляют льном во Пскове и в Вязниках». Хорошо знал он о вязниковском полотне, проверил его на прочность. Ведь из него делали не только паруса русских судов. Оно пошло и на внутреннюю отделку дворца Петра I — основанного в 1703 году в Петербурге. Борьба за выход России в Европу, овладение Балтийским морем требовалась сильного, крепкого флота, а для него были нужны льняные ткани на паруса и пеньковые канаты. Для Вязниковской слободы наступило время интенсивного развития.

К середине XVIII века торгово-промышленная Вязниковская слобода заметно обогнала в развитии дворцовый город Ярополч. Когда в 1778 году образовалась Владимирская губерния, вновь назначенному ее генерал-губернатору графу Р.И. Воронцову было высочайше предписано «объехать всю территорию вверенной ему губернии и по примерному расписанию разделить ее на 13 уездов». Прибыв в конце мая 1778 года в Ярополч, Р.И. Воронцов отметил его отставание от набравшей силу Вязниковской слободы. В то время насчитывалось 486 деревянных и 7 каменных домов, в которых проживало 1925 человек. В слободе действовало 3 полотняных мануфактуры, 15 маслобойных заводов и 15 кузниц. Монастырь и три церкви обслуживали духовные запросы около 2000 вязниковцев. Школ не было. Зато было 89 торговых лавок и 7 питейных домов. Слобода жила шумной жизнью. На ее фоне Ярополч был давно ушедшим прошлым.

1 сентября 1778 года из государственных селений и слобод Владимирской губернии был образован ряд уездных городов. Среди них уездный город Вязники. Два крупных события ознаменовали начало уездного города — утверждение Петербургской геральдической конторой в 1781 году его герба и в 1790 году генерального плана регулярного строительства. Отныне Вязники имели герб и план. В гербе закреплялось официальное название города от произрастающих в нем вязов. Над вязом, в верхней части геральдического щита, красовался в красном поле лев в железной короне с длинным серебряным крестом — герб Владимира, губернского города Владимирской губернии, в которую входили Вязники с их уездом. А по плану началось строительство старой части города. План предусматривал регулярную схему прокладки улиц. Ядром города стала Соборная площадь, на которой располагались Казанский собор и Никольская церковь. Центральной улицей становилась идущая через весь город часть шоссе Москва — Нижний Новгород. Ее так и называли Шоссейной. От центральной площади до Благовещенского монастыря тянулась Благовещенская улица. Ее продолжала к востоку шедшая параллельно Шоссейной Красная улица. На этих трех улицах и центральной площади шла торгово-промышленная и общественная жизнь города. Строго перпендикулярно им были разбиты поперечные улицы, одной стороной упиравшиеся в окружающие центр Вязников холмы, а другой уходившие в просторы Клязьминской поймы. Началась обстройка запроектированных и проложенных улиц.

ГЕОГРАФИЯ И ЛАНДШАФТ РАЙОНА

Вязниковский район расположен в пределах Волжско-Окского междуречья. Много имеется озёр ледникового и пойменного происхождения. Наиболее крупные среди них —

Кшара (Кшара), Санхар (Санхр), Великое. Преобладающим типом почв являются дерново-, слабо-, и среднеподзолистые различного механического состава. Почти 50 % площади покрыто лесом, основные лесообразующие породы — сосна, ель, береза, осина, дуб, ольха. Минерально-сырьевые ресурсы представлены месторождениями легкосплавных глин, песка, гипса, карбонатных пород. Основные реки — Клязьма, Лух, Суворощь.

АРХЕОЛОГИЯ РАЙОНА

На территории муниципального образования Вязниковский район расположен 71 памятник археологии – представленные стоянками, селищами, городищами.

Проектом внесения изменений, согласно отчету о проведении научно-исследовательских археологических работ на территории муниципального образования Вязниковский район, отражены два выявленных объекта археологического наследия в границах территории муниципального образования Паустовское - «Селище Воробьевка 1» XVII-XIX вв. и на территории муниципального образования Октябрьское – селище «Саканцы 1».

ОБЪЕКТЫ КУЛЬТУРНОГО НАСЛЕДИЯ МУНИЦИПАЛЬНОГО ОБРАЗОВАНИЯ ВЯЗНИКОВСКИЙ РАЙОН

Федеральное законодательство к объектам культурного наследия относит недвижимые объекты, «возникшие в результате исторических событий, представляющие собой ценность с точки зрения истории, археологии, архитектуры, градостроительства, искусства, науки и техники, эстетики, этнологии или антропологии, социальной культуры и являющиеся свидетельством эпох и цивилизаций, подлинными источниками информации о зарождении и развитии культуры». То есть главными признаками объекта культурного наследия являются его подлинность, историческая значимость и информационность для общества.

На территории каждого поселения муниципального образования Вязниковский район есть объекты культурного наследия. Это объекты наследия уже стоящие на охране, или в терминах законодательства «включенные в реестр».

Изменившееся в последние годы законодательство об охране объектов историко-культурного наследия определило новую систему объектов наследия, как по их видам («памятник», «ансамбль», «достопримечательное место», «историческое поселение», «историко-культурный заповедник»), так и по их значимости, добавив муниципальный уровень охраны.

На территории Вязниковского района 300 объектов культурного наследия. Из них: 199 объектов – памятники архитектуры и градостроительства; 73 объекта археологического наследия; 28 памятников истории.

Объекты культурного наследия Вязниковского района

№ п/п	Наименование памятника, дата сооружения, автор	Местонахождение памятника	Наименование памятника, дата сооружения, автор в соответствии с нормативным актом о постановке на охрану	Местонахождение памятника в соответствии с нормативным актом о постановке на охрану	Категория охраны	Типологическая принадлежность	Основания отнесения объектов недвижимости к объектам культурного наследия
1	Дом жилой, XIX в.	г. Вязники, ул. Благовещенская, 6	Дом жилой, XIX в.	г. Вязники, ул. III Интернационала, 6	Регионального значения	Памятник градостроительства и архитектуры	Решение Законодательного Собрания Владимирской области от 13.01.95 №5 «О постановке на государственную охрану и снятии с охраны памятников истории и культуры Владимирской области»
2	Дом Перцевых, кон. XIX в.	г. Вязники, ул. Благовещенская, 16	Дом Перцевых, конец XIX века	город Вязники, улица III Интернационала, 16	Регионального значения	Памятник градостроительства и архитектуры	Закон Владимирской области «Об объявлении объектов недвижимости памятниками истории и культуры регионального значения» от 8 октября 1998 года №44-ОЗ (в ред. Законов Владимирской области от 30.08.2005 №117-ОЗ, от 24.12.2008 №218-ОЗ)
3	Дом Голышевых, кон. XIX-нач. XX в.	г. Вязники, ул. Благовещенская, 20	Дом Голышевых, кон. XIX – нач. XX в.	г. Вязники, ул. III Интернационала, 20	Регионального значения	Памятник градостроительства и архитектуры	Решение Законодательного Собрания Владимирской области от 13.01.95 №5 «О постановке на государственную охрану и снятии с охраны памятников истории и культуры Владимирской области»
4	Дом жилой, кон. XIX в.	г. Вязники, ул. Благовещенская, 31/15	Жилой дом, XIX в.	г. Вязники, ул. III Интернационала, 31/15	Регионального значения	Памятник градостроительства и архитектуры	Решение исполнительного комитета владимирского областного совета народных депутатов от 23.09.80 №960/19 «О дополнении решения облисполкома от 5 октября 1960 г. №754 «Об улучшении

							охраны памятников культуры Владимирской области»»
5	Особняк Демидова, I пол. XIX в.	г. Вязники, ул. Благовещенская, 37/6	Особняк Демидова, I пол. XIX в.	г. Вязники, ул. III - Интернационала, 37	Регионального значения	Памятник градостроительства и архитектуры	Решение Исполнительного комитета Владимирского областного Совета народных депутатов от 06.05.1983 №373п/9 «О принятии на местную охрану памятников истории и культуры Владимирской области»
6	Дом жилой, XIX в.	г. Вязники, ул. Благовещенская, 38	Дом жилой, XIX век	Город Вязники, улица Благовещенская, 38	Регионального значения	Памятник градостроительства и архитектуры	Закон Владимирской области «Об объявлении объектов недвижимости памятниками истории и культуры регионального значения» от 8 октября 1998 года №44-ОЗ (в ред. Законов Владимирской области от 28.12.2006 №196-ОЗ, от 24.12.2008 №218-ОЗ)
7	Здание фабричной светелки, 1898 г.	г. Вязники, ул. Благовещенская, 56/11	Здание фабричной светелки, 1898 г.	г. Вязники, ул. III Интернационала, 56/11	Регионального значения	Памятник градостроительства и архитектуры	Решение Законодательного Собрания Владимирской области от 13.01.1995 №5 «О постановке на государственную охрану и снятии с охраны памятников истории и культуры Владимирской области»
8	Дом Елизарова, XIX в.	г. Вязники, ул. Благовещенская, 58	Дом Елизарова, XIX в.	г. Вязники	Федерального значения	Памятник градостроительства и архитектуры	Постановление Совета Министров РСФСР от 30.08.1960 №1327 «О дальнейшем улучшении дела охраны памятников культуры в РСФСР»
9	Сарай для паровой машины Уатта, XIX в.	г. Вязники, ул. Благовещенская, 58	Сарай для паровой машины Уатта, XIX век	Город Вязники, улица Благовещенская, 58	Регионального значения	Памятник градостроительства и архитектуры	Закон Владимирской области «Об объявлении объектов недвижимости памятниками истории и культуры регионального значения» от 8 октября 1998 года №44-ОЗ (в ред. Законов Владимирской области от 30.08.2005 №117-ОЗ, от 24.12.2008 №218-ОЗ)
10	Дом Куликовых, 1925 г.	г. Вязники, ул. Благовещенская, 60	Дом Куликовых, 1925 год	Город Вязники, улица Благовещенская, 60	Регионального значения	Памятник градостроительства и архитектуры	Закон Владимирской области «Об объявлении объектов недвижимости памятниками истории и культуры регионального значения» от 8 октября 1998 года №44-ОЗ (в ред. Законов Владимирской области от 30.08.2005 №117-ОЗ, от

							24.12.2008 №218-ОЗ)
11	Дом жилой, 1922 г.	г. Вязники, ул. Благовещенская, 62	Дом жилой, 1922 год	Город Вязники, улица Благовещенская, 62	Регионального значения	Памятник градостроительства и архитектуры	Закон Владимирской области «Об объявлении объектов недвижимости памятниками истории и культуры регионального значения» от 8 октября 1998 года №44-ОЗ (в ред. Законов Владимирской области от 30.08.2005 №117-ОЗ, от 24.12.2008 №218-ОЗ)
12	Дом, в котором до 1940 г. жил участник Великой Октябрьской революции, матрос крейсера «Аврора» Краснов А.А. (1891-1963 г.г.)	г. Вязники, ул. Благовещенская, 79	Дом, в котором жил до 1940 г. участник Великой Октябрьской революции матрос крейсера «Аврора» Краснов А.А. (1891-1963 гг.)	г. Вязники, ул. III Интернационала, 79	Регионального значения	Памятник истории	Решение Законодательного Собрания Владимирской области от 13.01.95 №5 «О постановке на государственную охрану и снятии с охраны памятников истории и культуры Владимирской области»
13	Дом Штаревых, сер. XIX в.	г. Вязники, ул. Благовещенская, 114	Дом Штаревых, сер. XIX в.	г. Вязники, ул. III Интернационала, 114	Регионального значения	Памятник градостроительства и архитектуры	Решение Законодательного Собрания Владимирской области от 13.01.95 №5 «О постановке на государственную охрану и снятии с охраны памятников истории и культуры Владимирской области»
14	Дом, в котором до 1936 г. жил участник Великой Октябрьской революции, матрос крейсера «Аврора» Лукичев А.А. (1891-1938 гг.)	г. Вязники, ул. Благовещенская, 145	Дом, в котором до 1936 г. жил участник Великой Октябрьской революции, матрос крейсера «Аврора» Лукичев А.А. (1891-1938 гг.)	г. Вязники, ул. III Интернационала, 145	Регионального значения	Памятник истории	Решение Законодательного Собрания Владимирской области от 13.01.1995 №5 «О постановке на государственную охрану и снятии с охраны памятников истории и культуры Владимирской области»
15	Крестовоздвиженская церковь,	г. Вязники, Горького, 10	Крестовоздвиженская церковь	г. Вязники, ул. Киселева	Регионального значения	Памятник градостроительства и	Решение исполнительного комитета владимирского областного совета

	1794 г.					архитектуры	народных депутатов от 23.09.80 №960/19 «О дополнении решения облисполкома от 5 октября 1960 г. №754 «Об улучшении охраны памятников культуры Владимирской области»»
16	2) Ограда с воротами Крестовоздвиженской церкви, 1794 г.	г. Вязники, ул. Горького, 10	Ограда с воротами Крестовоздвиженской церкви, 1794 год	Город Вязники, улица Горького, 10	Регионального значения	Памятник градостроительства и архитектуры	Закон Владимирской области «Об объявлении объектов недвижимости памятниками истории и культуры регионального значения» от 8 октября 1998 года №44-ОЗ (в ред. Законов Владимирской области от 24.12.2008 №218-ОЗ, от 10.08.2009 №103-ОЗ)
			Ограда с воротами Крестовоздвиженской церкви, 1794 г.	г. Вязники, ул. Горького, 10	Выявленный объект		Приказ инспекции по охране объектов культурного наследия администрации Владимирской области от 01.07.2008 №01-92 «Об утверждении списка выявленных объектов культурного наследия Владимирской области»
17	Место проведения маевки рабочих в 1905-1906 гг.	г. Вязники, Ефимьевский овраг	Место проведения маевки рабочих в 1905-1906 гг.	г. Вязники, Ефимьевский овраг	Выявленный объект	Памятник истории	Приказ инспекции по охране объектов культурного наследия администрации Владимирской области от 01.07.2008 №01-92 «Об утверждении списка выявленных объектов культурного наследия Владимирской области»
18	Фабрика "Свободный пролетарий", построена в 1927-1929 г.г. – годы первых пятилеток	г. Вязники, ул. Институтская, 1	Фабрика "Свободный пролетарий", построена в 1927-1929 г.г. – годы первых пятилеток	г. Вязники, ул. Институтская, 1	Регионального значения	Памятник истории	Решение Законодательного Собрания Владимирской области от 13.01.95 №5 «О постановке на государственную охрану и снятии с охраны памятников истории и культуры Владимирской области»
19	Здание, в котором в 1941-1945 гг. размещался	г. Вязники, ул. Институтская, 7	Здание, в котором в 1941-1945 гг.	г. Вязники, ул. Институтская, 7	Регионального значения	Памятник истории	Решение Законодательного Собрания Владимирской области от 13.01.95 №5 «О постановке на государственную охрану и

	эвакогоспиталь		размещался эвакогоспиталь				снятии с охраны памятников истории и культуры Владимирской области»
20	Дом жилой, нач. XIX в.	г. Вязники, ул. Институтская, 14	Дом жилой, нач. XIX в.	г. Вязники, ул. Институтская, 14	Регионального значения	Памятник градостроительства и архитектуры	Решение Законодательного Собрания Владимирской области от 13.01.95 №5 «О постановке на государственную охрану и снятии с охраны памятников истории и культуры Владимирской области»
21	Дом С.И. Сенькова, кон. XIX в.	г. Вязники, ул. Киселева, 23	Дом С.И. Сенькова, к. XIX в.	г. Вязники, ул. Киселева, 23	Регионального значения	Памятник градостроительства и архитектуры	Решение исполнительного комитета владимирского областного совета народных депутатов от 06.05.83 №373п/9 «О принятии на местную охрану памятников истории и культуры Владимирской области»
22	1) Троицкая церковь, 1751-1761 гг.	г. Вязники, ул. Киселева, 38	Троицкая церковь, с колокольней, 1751-1761 гг. Троицкая церковь с колокольней, 1751-1761	г. Вязники г. Вязники	Регионального значения	Памятник градостроительства и архитектуры	Постановление Совета Министров РСФСР от 30.08.1960 №1327 «О дальнейшем улучшении дела охраны памятников культуры в РСФСР»; Решение исполнительного комитета Владимирского областного совета депутатов трудящихся от 05.10.60 №754 «Об улучшении охраны памятников культуры Владимирской области»
23	2) Колокольня Троицкой церкви, 1751-1761 гг.	г. Вязники, ул. Киселева, 38	Троицкая церковь, с колокольней, 1751-1761 гг.		Регионального значения	Памятник градостроительства и архитектуры	Постановление Совета Министров РСФСР от 30.08.60 №1327 «О дальнейшем улучшении дела охраны памятников культуры в РСФСР»; Решение исполнительного комитета Владимирского областного совета депутатов трудящихся от 05.10.60 №754 «Об улучшении охраны памятников культуры Владимирской области»

24	3) Ограда с воротами Троицкой церкви, 2 пол. XVIII в.	г. Вязники, ул. Киселева, 38	Ограда с воротами Троицкой церкви, 2 половина XVIII века	Город Вязники, улица Киселева, 38	Регионального значения	Памятник градостроительства и архитектуры	Закон Владимирской области «Об объявлении объектов недвижимости памятниками истории и культуры регионального значения» от 8 октября 1998 года №44-ОЗ (в ред. Законов Владимирской области от 24.12.2008 №218-ОЗ, от 10.08.2009 №103-ОЗ)
			Ограда с воротами Троицкой церкви	г. Вязники, ул. Киселева, 38	Выявленный объект		Приказ инспекции по охране объектов культурного наследия администрации Владимирской области от 01.07.2008 №01-92 «Об утверждении списка выявленных объектов культурного наследия Владимирской области»
25	Ансамбль усадьбы Сеньковых:	г. Вязники, ул. Киселева, 40	Комплекс усадьбы Сеньковых	ул.Киселева, 40	Регионального значения	Памятник градостроительства и архитектуры	Постановление Главы администрации Владимирской области от 07.12.1993 №272 «О принятии на государственную охрану памятников истории и культуры Владимирской области»
26	1) Усадебный дом усадьбы Сеньковых, XIX в.	г. Вязники, ул. Киселева, 40	Усадебный дом, XIX в.	ул.Киселева, 40	Регионального значения	Памятник градостроительства и архитектуры	Постановление Главы администрации Владимирской области от 07.12.1993 №272 «О принятии на государственную охрану памятников истории и культуры Владимирской области»
27	2) Каретник усадьбы Сеньковых, кон. XIX в.	г. Вязники, ул. Киселева, 40	Каретник, кон. XIX в.	ул.Киселева, 40	Регионального значения	Памятник градостроительства и архитектуры	Постановление Главы администрации Владимирской области от 07.12.1993 №272 «О принятии на государственную охрану памятников истории и культуры Владимирской области»
28	3) Погреб усадьбы Сеньковых, XIX в.	г. Вязники, ул. Киселева, 40	Погреб, XIX в.	ул.Киселева, 40	Регионального значения	Памятник градостроительства и архитектуры	Постановление Главы администрации Владимирской области от 07.12.1993 №272 «О принятии на государственную охрану памятников истории и культуры Владимирской области»
29	4) Ограда усадьбы	г. Вязники, ул. Киселева, 40	Ограда, XIX в.	ул.Киселева, 40	Регионального значения	Памятник градостроительства и архитектуры	Постановление Главы администрации Владимирской области от 07.12.1993 №272

	Сеньковых, XIX в.					архитектуры	«О принятии на государственную охрану памятников истории и культуры Владимирской области»
30	Здание земской больницы, 1905 г.	г. Вязники, ул. Киселева, 72	Здание земской больницы, 1905 г.	г. Вязники, ул. Киселева, 72	Регионального значения	Памятник градостроительства и архитектуры	Решение Законодательного Собрания Владимирской области от 13.01.95 №5 «О постановке на государственную охрану и снятии с охраны памятников истории и культуры Владимирской области»
31	Братские могилы советских воинов, умерших от ран в годы Великой Отечественной войны	г. Вязники, Крестовоздвиженское кладбище	Братские могилы советских воинов, умерших от ран в годы Великой Отечественной войны	г. Вязники, Крестовоздвиженское кладбище	Регионального значения	Памятник истории	Решение исполнительного комитета владимирского областного совета народных депутатов от 07.08.85 №469п/9 «Об утверждении списков памятников истории Владимирской области, связанных с событиями Великой Отечественной войны 1941-1945 гг.
32	Аллея Боевой славы, 1975 г.	г. Вязники, ул. Московская	Аллея Боевой Славы, 1975 г. (арх. В.Ф. Трондин)	г. Вязники, ул. Большая Московская	Регионального значения	Памятник истории	Решение исполнительного комитета владимирского областного совета народных депутатов от 31.10.77 №1088/19 «О дополнении решения облисполкома от 5 октября 1960 г. №754 «О принятии на местную охрану памятников истории и культуры Владимирской области»
33	Памятник в честь воинов – вязниковцев, погибших в 1941-1945 гг. (арх. Трондин В.Ф.), 1978 г.	г. Вязники, ул. Московская	Памятник в честь воинов – вязниковцев, погибших в 1941-1945 гг. (арх. Трондин В.Ф.), 1978 г.	г. Вязники, ул. Московская	Местного (муниципального) значения	Памятник истории	Закон Владимирской области от 24.12.2008 №226-ОЗ «Об объявлении объектов недвижимости объектами культурного наследия местного (муниципального) значения» (в ред. Закона Владимирской области от 10.08.2009 № 102-ОЗ)

			Памятник в честь воинов – вязниковцев, погибших в 1941-1945 гг. (арх. Трондин В.Ф.), 1978 г.	г. Вязники, ул. Московская	Выявленный объект		Приказ инспекции по охране объектов культурного наследия администрации Владимирской области от 01.07.2008 №01-92 «Об утверждении списка выявленных объектов культурного наследия Владимирской области»
34	Дом, в котором в 1921-1940 гг. жил Герой Советского Союза Мочалов М.И. (1921-1972 гг.)	г. Вязники, ул. Мочалова, 12	Дом, в котором в 1921-1940 гг. жил Герой Советского Союза Мочалов М.И. (1921-1972 гг.)	г. Вязники, ул. Мочалова, 12	Регионального значения	Памятник истории	Решение Законодательного Собрания Владимирской области от 13.01.95 №5 «О постановке на государственную охрану и снятии с охраны памятников истории и культуры Владимирской области»
35	Дом жилой с лавкой, нач. XX в.	г. Вязники, ул. Мошина, 6	Дом жилой с лавкой, нач. XIX в.	г. Вязники, ул. Мошина, 6	Регионального значения	Памятник градостроительства и архитектуры	Решение Законодательного Собрания Владимирской области от 13.01.95 №5 «О постановке на государственную охрану и снятии с охраны памятников истории и культуры Владимирской области»
36	Дом жилой, нач. XX в.	г. Вязники, ул. Мошина, 9	Дом жилой, нач. XX в.	г. Вязники, ул. Мошина, 9	Регионального значения	Памятник градостроительства и архитектуры	Решение Законодательного Собрания Владимирской области от 13.01.95 №5 «О постановке на государственную охрану и снятии с охраны памятников истории и культуры Владимирской области»
37	Дом, в котором родился и до 1958 г. жил дважды Герой Советского Союза летчик-космонавт Кубасов В.Н.	г. Вязники, ул. Мошина, 15	Дом, в котором родился и до 1958 г. жил дважды Герой Советского Союза летчик-космонавт Кубасов В.Н.	г. Вязники, ул. Мошина, 15	Местного (муниципального) значения	Памятник истории	Закон Владимирской области от 24.12.2008 №226-ОЗ «Об объявлении объектов недвижимости объектами культурного наследия местного (муниципального) значения» (в ред. Закона Владимирской области от 10.08.2009 № 102-ОЗ)

			Дом, в котором родился и до 1958 г. жил дважды Герой Советского Союза летчик-космонавт Кубасов В.Н.	г. Вязники, ул. Мошина, 15	Выявленный объект		Приказ инспекции по охране объектов культурного наследия администрации Владимирской области от 01.07.2008 №01-92 «Об утверждении списка выявленных объектов культурного наследия Владимирской области»
38	Дом Ерастовых, XIX в.	г. Вязники, ул. Мошина, 18	Дом Ерастовых, XIX век	Город Вязники, улица Мошина, 18	Регионального значения	Памятник градостроительства и архитектуры	Закон Владимирской области «Об объявлении объектов недвижимости памятниками истории и культуры регионального значения» от 8 октября 1998 года №44-ОЗ (в ред. Законов Владимирской области от 28.12.2006 №196-ОЗ, от 24.12.2008 №218-ОЗ)
39	Дом жилой, XIX в.	г. Вязники, ул. Мошина, 21	Дом жилой, XIX век	Город Вязники, улица Мошина, 21	Регионального значения	Памятник градостроительства и архитектуры	Закон Владимирской области «Об объявлении объектов недвижимости памятниками истории и культуры регионального значения» от 8 октября 1998 года №44-ОЗ (в ред. Законов Владимирской области от 28.12.2006 №196-ОЗ, от 24.12.2008 №218-ОЗ)
40	Дом, в котором в 1927-1935 гг. жил Герой Советского Союза Мошин А.Ф. (1917-1943 гг.)	г. Вязники, ул. Мошина, 28	Дом, в котором в 1927-1935 гг. жил Герой Советского Союза Мошин А.Ф. (1917-1943 гг.)	г. Вязники, ул. Мошина, 28	Регионального значения	Памятник истории	Решение Законодательного Собрания Владимирской области от 13.01.95 №5 «О постановке на государственную охрану и снятии с охраны памятников истории и культуры Владимирской области»
41	Ансамбль Благовещенского монастыря:	г. Вязники, ул. Благовещенская	Благовещенский монастырь:	г. Вязники	Федерального значения	Памятник градостроительства и архитектуры	Постановление Совета Министров РСФСР от 30.08.1960 №1327 «О дальнейшем улучшении дела охраны памятников культуры в РСФСР»
42	1) Надвратная (Всехсвятская) церковь Благовещенского	г. Вязники, ул. Благовещенская, 39/6	Надвратная церковь, XVII в.	г. Вязники	Федерального значения	Памятник градостроительства и архитектуры	Постановление Совета Министров РСФСР от 30.08.1960 №1327 «О дальнейшем улучшении дела охраны памятников культуры в РСФСР»;

	монастыря, XVIII в.						Решение исполнительного комитета Владимирского областного Совета депутатов трудящихся от 05.10.1960 №754 «Об улучшении охраны памятников культуры Владимирской области»
43	2) Келейный корпус Благовещенского монастыря, XVII в.	г. Вязники, ул. Благовещенская	Келейный корпус, XVII в.	г. Вязники	Федерального значения	Памятник градостроительства и архитектуры	Постановление Совета Министров РСФСР от 30.08.1960 №1327 «О дальнейшем улучшении дела охраны памятников культуры в РСФСР»; Решение исполнительного комитета Владимирского областного Совета депутатов трудящихся от 05.10.1960 №754 «Об улучшении охраны памятников культуры Владимирской области»
44	Благовещенский собор с колокольней, 1683 г.	г. Вязники, пр-д Музейный	Благовещенский собор с колокольней 1683 г.	г. Вязники	Федерального значения	Памятник градостроительства и архитектуры	Постановление Совета Министров РСФСР от 30.08.1960 №1327 «О дальнейшем улучшении дела охраны памятников культуры в РСФСР»
45	Братское кладбище советских воинов, умерших от ран в годы Великой Отечественной войны	г. Вязники, Покровское кладбище	Братское кладбище советских воинов, умерших от ран в годы Великой Отечественной войны	г. Вязники, Покровское кладбище	Регионального значения	Памятник истории	Решение исполнительного комитета владимирского областного совета народных депутатов от 07.08.85 №469п/9 «Об утверждении списков памятников истории Владимирской области, связанных с событиями Великой Отечественной войны 1941-1945 гг.
46	Дом жилой, 1924 г.	г. Вязники, ул. Пролетарская, 11/5	Дом жилой, 1924 год	город Вязники, улица Пролетарская, 11/5	Регионального значения	Памятник градостроительства и архитектуры	Закон Владимирской области «Об объявлении объектов недвижимости памятниками истории и культуры регионального значения» от 08.10.1998 №44-ОЗ (в ред. Закона Владимирской области от 03.08.2005 №117-ОЗ)
47	Дом жилой, 1924 г.	г. Вязники, ул.	Дом жилой, 1924 год	город Вязники, улица	Регионального значения	Памятник градостроительства и	Закон Владимирской области «Об объявлении объектов недвижимости

		Пролетарская, 17		Пролетарская, 17		архитектуры	памятниками истории и культуры регионального значения» от 8 октября 1998 года №44-ОЗ (в ред. Закона Владимирской области от 30.08.2005 №117-ОЗ)
48	Церковь Александра Невского (при тюремном замке), 1885 г.	г. Вязники, ул. Пролетарская, 28	Церковь Александра Невского, 1885 год	Город Вязники, улица Пролетарская, 28	Регионального значения	Памятник градостроительства и архитектуры	Закон Владимирской области «Об объявлении объектов недвижимости памятниками истории и культуры регионального значения» от 8 октября 1998 года №44-ОЗ (в ред. Законов Владимирской области от 06.05.2000 №29-ОЗ, от 24.12.2008 №218-ОЗ)
49	Тюремный замок, XIX в.	г. Вязники, ул. Пролетарская, 28	Тюремный замок	г. Вязники, ул. Пролетарская, 28	Местного (муниципального) значения	Памятник градостроительства и архитектуры	Закон Владимирской области от 24.12.2008 №226-ОЗ «Об объявлении объектов недвижимости объектами культурного наследия местного (муниципального) значения» (в ред. Закона Владимирской области от 10.08.2009 № 102-ОЗ)
			Тюремный замок	г. Вязники, ул. Пролетарская, 2	Выявленный объект		Приказ инспекции по охране объектов культурного наследия администрации Владимирской области от 01.07.2008 №01-92 «Об утверждении списка выявленных объектов культурного наследия Владимирской области»
50	Введенская церковь, кон. XVII-нач. XVIII в., 1887 г.	г. Вязники, ул. Пролетарская горка, 3	Введенская церковь, кон. XVII-нач. XVIII в.	г. Вязники, ул. Пролетарская горка, 3	Регионального значения	Памятник градостроительства и архитектуры	Решение Законодательного Собрания Владимирской области от 13.01.95 №5 «О постановке на государственную охрану и снятии с охраны памятников истории и культуры Владимирской области»
51	Покровская церковь, 1806 г.	г. Вязники, Прядельный пер., 2	Покровская церковь	г. Вязники	Регионального значения	Памятник градостроительства и архитектуры	Решение исполнительного комитета владимирского областного совета народных депутатов от 01.12.89 №537 «О постановке на государственную охрану местного значения памятника архитектуры

			Покровская церковь, 1806 г.	г. Вязники, ул. Мочалова, 2-а			Покровской церкви в г. Вязники; Решение Законодательного Собрания Владимирской области от 13.01.95 №5 «О постановке на государственную охрану и снятии с охраны памятников истории и культуры Владимирской области»
52	Дом, в котором в авг. 1919 г. проводили собрания вязниковские большевики	г. Вязники, ул. Пушкинская, 3	Дом, в котором в августе 1919 года проводили собрания вязниковские большевики	г. Вязники, ул. Пушкинская, 3	Местного (муниципального) значения	Памятник истории	Закон Владимирской области от 24.12.2008 №226-ОЗ «Об объявлении объектов недвижимости объектами культурного наследия местного (муниципального) значения» (в ред. Закона Владимирской области от 10.08.2009 № 102-ОЗ)
			Дом, в котором в авг. 1919 г. проводили собрания вязниковские большевики	г. Вязники, ул. Пушкинская, 3	Выявленный объект		Приказ инспекции по охране объектов культурного наследия администрации Владимирской области от 01.07.2008 №01-92 «Об утверждении списка выявленных объектов культурного наследия Владимирской области»
53	Дом Тумановых, 1870 г.	г. Вязники, ул. Пушкинская, 5	Дом Тумановых, 1870 г.	г. Вязники, ул. Пушкинская, 5	Регионального значения	Памятник градостроительства и архитектуры	Решение Законодательного Собрания Владимирской области от 13.01.1995 №5 «О постановке на государственную охрану и снятии с охраны памятников истории и культуры Владимирской области»
54	Дом семьи Фатьянова, 1912 г.	г. Вязники, ул. Пушкинская, 7	Дом Фатьянова, в котором в 1917 г. размещалась Вязниковская организация	г. Вязники, ул. Пушкинская, 7	Регионального значения	Памятник градостроительства и архитектуры	Решение Законодательного Собрания Владимирской области от 13.01.1995 №5 «О постановке на государственную охрану и снятии с охраны памятников истории и культуры Владимирской области»;

			РСДРП, 1912 г. Дом семьи А. Фатьянова, 1912 год	Город Вязники, улица Пушкинская, 7	Регионального значения	Памятник истории	Закон Владимирской области «Об объявлении объектов недвижимости памятниками истории и культуры регионального значения» от 8 октября 1998 года №44-ОЗ (в ред. Законов Владимирской области от 30.08.2005 №117-ОЗ, от 24.12.2008 №218-ОЗ)
55	Дом Дьячковых, XIX в.	г. Вязники, ул. Пушкинская, 9/1	Дом Дьячковых, XIX в.	г. Вязники, ул. Пушкинская, 9/1	Регионального значения	Памятник градостроительства и архитектуры	Решение Законодательного Собрания Владимирской области от 13.01.95 №5 «О постановке на государственную охрану и снятии с охраны памятников истории и культуры Владимирской области»
56	Дом Таракановых, XIX в.	г. Вязники, ул. Пушкинская, 11/2	Дом Таракановых, XIX в.	г. Вязники, ул. Пушкинская, 11/2	Регионального значения	Памятник градостроительства и архитектуры	Решение Законодательного Собрания Владимирской области от 13.01.95 №5 «О постановке на государственную охрану и снятии с охраны памятников истории и культуры Владимирской области»
57	Дом, в котором до окт. 1917 г. собиралась Вязниковская группа РСДРП	г. Вязники, ул. Пушкинская, 57	Дом, в котором до окт. 1917 г. собиралась Вязниковская группа РСДРП	г. Вязники, ул. Пушкинская, 57	Выявленный объект	Памятник истории	Приказ инспекции по охране объектов культурного наследия администрации Владимирской области от 01.07.2008 №01-92 «Об утверждении списка выявленных объектов культурного наследия Владимирской области»
58	Дом Виноградовых, 1845 г.	г. Вязники, ул. Большая Садовая, 4	Дом Виноградовых, 1845 г.	г. Вязники, ул. Большая Садовая, 4	Местного (муниципального) значения	Памятник градостроительства и архитектуры	Закон Владимирской области от 24.12.2008 №226-ОЗ «Об объявлении объектов недвижимости объектами культурного наследия местного (муниципального) значения» (в ред. Закона Владимирской области от 10.08.2009 № 102-ОЗ)

			Дом Виноградовых	г. Вязники, ул. Большая Садовая, 4	Выявленный объект	Памятник градостроительства и архитектуры	Приказ инспекции по охране объектов культурного наследия администрации Владимирской области от 01.07.2008 №01- 92 «Об утверждении списка выявленных объектов культурного наследия Владимирской области»
59	Ансамбль больницы:	г. Вязники, ул. Свердлова, 37, 39	Здание больницы:	г. Вязники, ул. Свердлова, 37, 39	Регионального значения	Памятник градостроительства и архитектуры	Решение исполнительного комитета владимирского областного совета народных депутатов от 06.05.83 №373п/9 «О принятии на местную охрану памятников истории и культуры Владимирской области»
60	1) главный корпус, 1892 г.	г. Вязники, ул. Свердлова, 37	а) Главный корпус, 1892 г.	г. Вязники, ул. Свердлова, 37	Регионального значения	Памятник градостроительства и архитектуры	Решение исполнительного комитета владимирского областного совета народных депутатов от 06.05.83 №373п/9 «О принятии на местную охрану памятников истории и культуры Владимирской области»
61	2) Флигель, 1892 г.	г. Вязники, ул. Свердлова, 39	б) флигель, 1892 г.	г. Вязники, ул. Свердлова, 39	Регионального значения	Памятник градостроительства и архитектуры	Решение исполнительного комитета владимирского областного совета народных депутатов от 06.05.83 №373п/9 «О принятии на местную охрану памятников истории и культуры Владимирской области»
62	Фабрика Демидова, на которой 14 января 1887 г. состоялась первая в уезде забастовка	г. Вязники, ул. Свердлова, 45/1	Фабрика Демидова, на которой 14 января 1887 г. состоялась первая в уезде забастовка	г. Вязники, ул. Свердлова, 45/1	Регионального значения	Памятник истории	Решение Законодательного Собрания Владимирской области от 13.01.95 №5 «О постановке на государственную охрану и снятии с охраны памятников истории и культуры Владимирской области»
63	Постоялый двор, нач. XX в.	г. Вязники, ул. Сергиевских, 3	Постоялый двор, нач. XX в.	г. Вязники, ул. Сергиевских, 3	Регионального значения	Памятник градостроительства и архитектуры	Решение Законодательного Собрания Владимирской области от 13.01.1995 №5 «О постановке на государственную охрану и снятии с охраны памятников истории и культуры Владимирской области»

64	Дом жилой с лавкой, кон. XIX в.	г. Вязники, ул. Сергиевских, 4	Дом жилой с лавкой, кон. XIX в.	г. Вязники, ул. Сергиевских, 4	Регионального значения	Памятник градостроительства и архитектуры	Решение Законодательного Собрания Владимирской области от 13.01.1995 №5 «О постановке на государственную охрану и снятии с охраны памятников истории и культуры Владимирской области»
65	Дом Кубасовых, нач. XX в.	г. Вязники, ул. Сергиевских, 18/7	Дом Кубасовых, нач. XX в.	г. Вязники, ул. Сергиевских, 18/7	Регионального значения	Памятник градостроительства и архитектуры	Решение Законодательного Собрания Владимирской области от 13.01.1995 №5 «О постановке на государственную охрану и снятии с охраны памятников истории и культуры Владимирской области»
66	Дом Порошиных, XIX в.	г. Вязники, ул. Сергиевских, 19/9	Дом Порошиных, XIX в.	г. Вязники, ул. Сергиевских, 19/9	Регионального значения	Памятник градостроительства и архитектуры	Решение Законодательного Собрания Владимирской области от 13.01.1995 №5 «О постановке на государственную охрану и снятии с охраны памятников истории и культуры Владимирской области»
67	Дом Лебединовых, 1924 г.	г. Вязники, ул. Симонова, 6	Дом Лебединовых, 1924 год	Город Вязники, улица Симонова, 6	Регионального значения	Памятник градостроительства и архитектуры	Закон Владимирской области «Об объявлении объектов недвижимости памятниками истории и культуры регионального значения» от 8 октября 1998 года №44-ОЗ (в ред. Законов Владимирской области от 30.08.2005 №117-ОЗ, от 24.12.2008 №218-ОЗ)
68	Мучной лабаз, кон. XIX в.	г. Вязники, ул. Симонова, 13/4	Мучной лабаз, конец XIX в.	г. Вязники, ул. Профессиональная, 13	Регионального значения	Памятник градостроительства и архитектуры	Решение Исполнительного Совета Владимирского областного Совета народных депутатов от 23.09.1980 №960/19 «О дополнении решения облисполкома от 5 октября 1960 г. №754 «Об улучшении охраны памятников культуры Владимирской области»»
69	Здание пожарного депо, 1892 г.	г. Вязники, пл. Соборная, 2	Здание пожарного депо, 1892 г.	г. Вязники, пл. 200-летия города Вязники, 2	Регионального значения	Памятник градостроительства и архитектуры	Решение Законодательного Собрания Владимирской области от 13.01.1995 №5 «О постановке на государственную охрану и снятии с охраны памятников истории и культуры Владимирской области»
70	Дом Малахова, кон. XIX в.	г. Вязники, пл. Соборная, 4	Дом Малахова, кон. XIX в.	г. Вязники, пл. 200-летия города	Регионального значения	Памятник градостроительства и архитектуры	Решение Законодательного Собрания Владимирской области от 13.01.1995 №5 «О постановке на государственную охрану

				Вязники, 4			и снятии с охраны памятников истории и культуры Владимирской области»
71	Дом Шутова, XIX в.	г. Вязники, пл. Соборная, 9	Дом Шутова, XIX в.	г. Вязники, пл. 200-летия города Вязники, 9	Регионального значения	Памятник градостроительства и архитектуры	Решение Законодательного Собрания Владимирской области от 13.01.1995 №5 «О постановке на государственную охрану и снятии с охраны памятников истории и культуры Владимирской области»
72	Дом жилой с лавкой, кон. XIX в.	г. Вязники, пл. Соборная, 16	Дом жилой с лавкой, кон. XIX в.	г. Вязники, пл. 200-летия города Вязники, 16	Регионального значения	Памятник градостроительства и архитектуры	Решение Законодательного Собрания Владимирской области от 13.01.1995 №5 «О постановке на государственную охрану и снятии с охраны памятников истории и культуры Владимирской области»
73	Особняк помещика Бабкинского, сер. XIX в.	г. Вязники, пл. Соборная, 19	Особняк помещика Бабкинского, сер. XIX в.	г. Вязники, пл. Соборная, 19	Местного (муниципального) значения	Памятник градостроительства и архитектуры	Закон Владимирской области от 24.12.2008 №226-ОЗ «Об объявлении объектов недвижимости объектами культурного наследия местного (муниципального) значения» (в ред. Закона Владимирской области от 10.08.2009 № 102-ОЗ)
			Особняк помещика Бабкинского	г. Вязники, пл. Соборная, 19	Выявленный объект		Приказ инспекции по охране объектов культурного наследия администрации Владимирской области от 01.07.2008 №01-92 «Об утверждении списка выявленных объектов культурного наследия Владимирской области»
74	Часовня, кон. XIX в.	г. Вязники, пл. Соборная, 25	Часовня, кон. XIX в.	г. Вязники, пл. 200-летия города Вязники, 25	Регионального значения	Памятник градостроительства и архитектуры	Решение Законодательного Собрания Владимирской области от 13.01.1995 №5 «О постановке на государственную охрану и снятии с охраны памятников истории и культуры Владимирской области»
75	Доходный дом, 1915 г.	г. Вязники, пл. Соборная, 26	Доходный дом, 1915 г.	г. Вязники, пл. 200-летия города Вязники, 26	Регионального значения	Памятник градостроительства и архитектуры	Решение Законодательного Собрания Владимирской области от 13.01.1995 №5 «О постановке на государственную охрану и снятии с охраны памятников истории и

							культуры Владимирской области»
76	Дом жилой, XIX в.	г. Вязники, ул. Советская, 14	Дом жилой, XIX в.	г. Вязники, ул. Советская, 14	Регионального значения	Памятник градостроительства и архитектуры	Решение Законодательного Собрания Владимирской области от 13.01.1995 №5 «О постановке на государственную охрану и снятии с охраны памятников истории и культуры Владимирской области»
77	Здание банка, нач. XX в.	г. Вязники, ул. Советская, 31	Здание банка, начало XX века	Город Вязники, улица Советская, 31	Регионального значения	Памятник градостроительства и архитектуры	Закон Владимирской области «Об объявлении объектов недвижимости памятниками истории и культуры регионального значения» от 8 октября 1998 года №44-ОЗ (в ред. Законов Владимирской области от 30.08.2005 №117-ОЗ, от 24.12.2008 №218-ОЗ)
78	Торговые ряды, 1887 г.	г. Вязники, ул. Советская, 35, 37	Торговые ряды, 1887 г.	г. Вязники, ул. Советская, 35-37	Регионального значения	Памятник градостроительства и архитектуры	Решение исполнительного комитета владимирского областного совета народных депутатов от 06.05.83 №373п/9 «О принятии на местную охрану памятников истории и культуры Владимирской области»
79	Дом, в котором останавливался поэт – демократ Н.А. Некрасов (1821-1877 гг.)	г. Вязники, ул. Советская, 36/2	Дом, в котором останавливался поэт-демократ Н.А. Некрасов (1821-1877 гг.)	Г. Вязники, ул. Советская, 36/2	Регионального значения	Памятник истории	Решение исполнительного комитета владимирского областного совета народных депутатов от 31.10.77 №1088/19 «О дополнении решения облисполкома от 5 октября 1960 г. №754 «О принятии на местную охрану памятников истории и культуры Владимирской области»
80	Здание электростанции, 1915 г.	г. Вязники, ул. Советская, 38	Здание электростанции, 1915 г.	г. Вязники, ул. Советская, 38	Местного (муниципального) значения	Памятник градостроительства и архитектуры	Закон Владимирской области от 24.12.2008 №226-ОЗ «Об объявлении объектов недвижимости объектами культурного наследия местного (муниципального) значения» (в ред. Закона Владимирской области от 10.08.2009 № 102-ОЗ)

			Здание электростанции	г. Вязники, ул. Советская, 38	Выявленный объект		Приказ инспекции по охране объектов культурного наследия администрации Владимирской области от 01.07.2008 №01-92 «Об утверждении списка выявленных объектов культурного наследия Владимирской области»
81	Дом Куликовых, в котором в апреле 1918 г. проходил первый уездный съезд Советов рабочих, солдатских и крестьянских депутатов, 1880 г.	г. Вязники, ул. Советская, 39/1	Дом Куликовых, в котором в апреле 1918 г. проходил первый уездный съезд Советов рабочих, солдатских и крестьянских депутатов, 1880 г.	г. Вязники, ул. Советская, 39/1	Регионального значения	Памятник градостроительства и архитектуры	Решение Законодательного Собрания Владимирской области от 13.01.1995 №5 «О постановке на государственную охрану и снятии с охраны памятников истории и культуры Владимирской области»
82	Здание б. городской управы, сер. XIX в.	г. Вязники, ул. Советская, 44/2	Здание б. городской управы, сер. XIX в.	г. Вязники, ул. Советская, 46/2	Регионального значения	Памятник градостроительства и архитектуры	Решение исполнительного комитета владимирского областного совета народных депутатов от 06.05.83 №373п/9 «О принятии на местную охрану памятников истории и культуры Владимирской области»
83	Дом Куликовых, XIX в.	г. Вязники, ул. Советская, 46	Дом Куликовых, XIX в.	г. Вязники, ул. Советская, 46	Регионального значения	Памятник градостроительства и архитектуры	Решение Законодательного Собрания Владимирской области от 13.01.1995 №5 «О постановке на государственную охрану и снятии с охраны памятников истории и культуры Владимирской области»
84	Дом Никитина, сер. XIX в.	г. Вязники, ул. Советская, 55/1	Дом Никитина, сер. XIX в.	г. Вязники, ул. Советская, 55/1	Регионального значения	Памятник градостроительства и архитектуры	Решение Законодательного Собрания Владимирской области от 13.01.1995 №5 «О постановке на государственную охрану и снятии с охраны памятников истории и культуры Владимирской области»
85	Городское училище,	г. Вязники, ул. Советская, 57/2	Городское училище, 80-е	г. Вязники, ул. Советская, 58	Регионального значения	Памятник градостроительства и	Решение исполнительного комитета владимирского областного совета

	80-е гг. XIX в.		гг. XIX в.			архитектуры	народных депутатов от 06.05.83 №373п/9 «О принятии на местную охрану памятников истории и культуры Владимирской области»
86	Дом Пониткова, кон. XIX в.	г. Вязники, ул. Советская, 58	Дом Пониткова, кон. XIX в.	г. Вязники, ул. Советская, 58	Регионального значения	Памятник градостроительства и архитектуры	Решение Законодательного Собрания Владимирской области от 13.01.1995 №5 «О постановке на государственную охрану и снятии с охраны памятников истории и культуры Владимирской области»
87	Дом Чичеровых с лавкой, сер. XIX в.	г. Вязники, ул. Советская, 60/2	Дом Чичеровых с лавкой, сер. XIX в.	г. Вязники, ул. Советская, 60/2	Регионального значения	Памятник градостроительства и архитектуры	Решение Законодательного Собрания Владимирской области от 13.01.1995 №5 «О постановке на государственную охрану и снятии с охраны памятников истории и культуры Владимирской области»
88	Дом Татаринцева, в котором в 1918 г. находился военный комиссариат, 1881 г.	г. Вязники, ул. Советская, 62/1	Дом Татаринцева, в котором в 1918 г. находился военный комиссариат, 1881 г.	г. Вязники, ул. Советская, 62/1	Регионального значения	Памятник градостроительства и архитектуры	Решение Законодательного Собрания Владимирской области от 13.01.1995 №5 «О постановке на государственную охрану и снятии с охраны памятников истории и культуры Владимирской области»
89	Особняк Куликова, сер. XIX в.	г. Вязники, ул. Советская, 64	Особняк Куликова, сер. XIX в.	г. Вязники, ул. Советская, 64	Регионального значения	Памятник градостроительства и архитектуры	Решение Законодательного Собрания Владимирской области от 13.01.1995 №5 «О постановке на государственную охрану и снятии с охраны памятников истории и культуры Владимирской области»
90	Дом Панникова, 1818 г.	г. Вязники, ул. Сенькова, 7/5,	Дом Панникова, 1818 г.	г. Вязники, ул. Советская, 67/5	Регионального значения	Памятник градостроительства и архитектуры	Решение Законодательного Собрания Владимирской области от 13.01.1995 №5 «О постановке на государственную охрану и снятии с охраны памятников истории и культуры Владимирской области»
91	Дом Клюшенкова, нач. XX в.	г. Вязники, ул. Советская, 80	Дом Клюшенкова, нач. XX в.	г. Вязники, ул. Советская, 80	Регионального значения	Памятник градостроительства и архитектуры	Решение Законодательного Собрания Владимирской области от 13.01.1995 №5 «О постановке на государственную охрану и снятии с охраны памятников истории и культуры Владимирской области»
92	Здание школы,	г. Вязники,	Здание школы,	г. Вязники,	Регионального	Памятник	Решение Законодательного Собрания

	XIX в.	пер.Советский, 4	XIX в.	пер.Советский, 4	значения	градостроительства и архитектуры	Владимирской области от 13.01.1995 №5 «О постановке на государственную охрану и снятии с охраны памятников истории и культуры Владимирской области»
93	Дом, в котором родился и жил поэт-песенник Фатьянов А.И. (1919-1959 г.г.)	г. Вязники, ул. Фатьянова, 1/1	Дом, в котором жил поэт-песенник А.И. Фатьянов (1919 – 1959 гг.)	г. Вязники, ул. Фатьянова, 1/1	Регионального значения	Памятник истории	Решение исполнительного комитета владимирского областного совета народных депутатов от 31.10.77 №1088/19 «О дополнении решения облисполкома от 5 октября 1960 г. №754 «О принятии на местную охрану памятников истории и культуры Владимирской области»
94	Дом, в котором жил в 1891—1914 гг. жил участник Великой Октябрьской революции, матрос крейсера «Аврора» Хаберов К.И. (1891-1942 гг.)	г. Вязники, ул. Физкультурная, 2	Дом, в котором в 1891—1914 гг. жил участник Великой Октябрьской революции, матрос крейсера «Аврора» Хаберов К.И. (1891-1942 гг.)	г. Вязники, ул. Физкультурная, 2	Регионального значения	Памятник истории	Решение Законодательного Собрания Владимирской области от 13.01.95 №5 «О постановке на государственную охрану и снятии с охраны памятников истории и культуры Владимирской области»
95	Дом, в котором родился и до 1941 г. жил Герой Советского Союза Хорохонов Н. Д. (1923-1944 гг.)	г. Вязники, ул. Хорохонова, 53/17	Дом, в котором родился и до 1941 г. жил Герой Советского Союза Хорохонов Н. Д. (1923-1944 гг.)	г. Вязники, ул. Хорохонова, 53/17	Регионального значения	Памятник истории	Решение Законодательного Собрания Владимирской области от 13.01.95 №5 «О постановке на государственную охрану и снятии с охраны памятников истории и культуры Владимирской области»

96	Здание школы, XIX в.	г. Вязники, ул. Школьная, 1в	Здание школы, XIX в.	г. Вязники, ул. Школьная, 1в	Местного (муниципального) значения	Памятник градостроительства и архитектуры	Закон Владимирской области от 24.12.2008 №226-ОЗ «Об объявлении объектов недвижимости объектами культурного наследия местного (муниципального) значения» (в ред. Закона Владимирской области от 10.08.2009 № 102-ОЗ)
			Здание школы	г. Вязники, ул. Школьная, 1	Выявленный объект		Приказ инспекции по охране объектов культурного наследия администрации Владимирской области от 01.07.2008 №01-92 «Об утверждении списка выявленных объектов культурного наследия Владимирской области»
97	Дача Татаринцева, нач. XX в.	г. Вязники, ул. Школьная, 15	Дача Татаринцева, нач. XX в.	г. Вязники, ул. Школьная, 15	Регионального значения	Памятник градостроительства и архитектуры	Решение исполнительного комитета владимирского областного совета народных депутатов от 06.05.83 №373п/9 «О принятии на местную охрану памятников истории и культуры Владимирской области»
98	Церковь Казанской иконы Божией Матери, XIX в.	с. Акиншино	Церковь Казанской иконы Божией Матери, XIX век	Село Акиншино	Регионального значения	Памятник градостроительства и архитектуры	Закон Владимирской области «Об объявлении объектов недвижимости памятниками истории и культуры регионального значения» от 8 октября 1998 года №44-ОЗ (в ред. Законов Владимирской области от 30.08.2005 №117-ОЗ, от 24.12.2008 №218-ОЗ)
99	Рождественская церковь, нач. XIX в.	Владимирская область, Вязниковский район, с. Барское Татарово, ул. Шибанова, 99	Рождественская церковь, нач. XIX в.	Владимирская область, Вязниковский район, территория турбазы «Мстёра»	Регионального значения	Памятник градостроительства и архитектуры	Решение исполнительного комитета Владимирского областного Совета народных депутатов от 06.05.1983 №373п/9 «О принятии на местную охрану памятников истории и культуры Владимирской области»
100	Часовня, XIX в.	с. Бикшеево	Часовня	с. Бикшеево	Выявленный объект	Памятник градостроительства и архитектуры	Приказ инспекции по охране объектов культурного наследия администрации Владимирской области от 01.07.2008 №01-

							92 «Об утверждении списка выявленных объектов культурного наследия Владимирской области»
101	Дом Корниловых, XIX в.	д. Головино	Дом Корниловых, XIX в.	д. Головино	Регионального значения	Памятник градостроительства и архитектуры	Решение Законодательного Собрания Владимирской области от 18.10.95 №303 «О постановке на государственную охрану памятников истории и культуры Владимирской области»
			Дом Корниловых	д. Головино	Выявленный объект		Приказ инспекции по охране объектов культурного наследия администрации Владимирской области от 01.07.2008 №01-92 «Об утверждении списка выявленных объектов культурного наследия Владимирской области»
102	Борисоглебская церковь, 1840 г.	д. Золотая Грива	Борисоглебская ц-вь, 1840 г.	д. Золотая Грива	Регионального значения	Памятник градостроительства и архитектуры	Решение Законодательного Собрания Владимирской области от 18.10.95 №303 «О постановке на государственную охрану памятников истории и культуры Владимирской области»
103	Дом Самойловых, XIX в.	д. Курбатиха	Дом Самойловых, XIX в.	д. Курбатиха	Регионального значения	Памятник градостроительства и архитектуры	Решение Законодательного Собрания Владимирской области от 18.10.95 №303 «О постановке на государственную охрану памятников истории и культуры Владимирской области»
104	Дом Сеницыных, XIX в.	д. Курбатиха	Дом Сеницыных, XIX в.	д. Курбатиха	Регионального значения	Памятник градостроительства и архитектуры	Решение Законодательного Собрания Владимирской области от 18.10.95 №303 «О постановке на государственную охрану памятников истории и культуры Владимирской области»
	Ансамбль Смоленской церкви:						
105	1) Смоленская церковь,	д. Малые Липки	Смоленская церковь,	д. Малые Липки	Регионального значения	Памятник градостроительства и	Решение исполкома Владимирского областного совета депутатов трудящихся от

	1804 г.		1804 г.			архитектуры	18.03.74 №356 «О принятии на охрану памятников культуры Владимирской области»
106	2) Ограда с воротами церкви Смоленской иконы Божией Матери	д. Малые Липки	Ограда с воротами церкви Смоленской иконы Божией матери, 1804 год	д. Малые Липки	Регионального значения	Памятник градостроительства и архитектуры	Закон Владимирской области «Об объявлении объектов недвижимости памятниками истории и культуры регионального значения» от 8 октября 1998 года №44-ОЗ (в ред. Законов Владимирской области от 24.12.2008 №218-ОЗ, от 10.08.2009 №103-ОЗ)
			Ограда с воротами церкви Смоленской иконы Божией Матери	д. Малые Липки	Выявленный объект		Приказ инспекции по охране объектов культурного наследия администрации Владимирской области от 01.07.2008 №01-92 «Об утверждении списка выявленных объектов культурного наследия Владимирской области»
107	Дом иконописца Мумрикова, XIX в.	Владимирская область, Вязниковский район, пос. Мстера, ул. Братьев Сусловых, 4	Дом иконописца Мумрикова, XIX в.	Владимирская область, Вязниковский район, п. Мстера, ул. Братьев Сусловых	Регионального значения	Памятник градостроительства и архитектуры	Решение Законодательного Собрания Владимирской области от 17.04.1996 №93 «О постановке на государственную охрану памятников истории и культуры Владимирской области»
108	Дом фотографа Шадрина, XIX в.	Владимирская область, Вязниковский район, пос. Мстера, ул. Гагарина, 14	Дом фотографа Шадрина, XIX в.	Владимирская область, Вязниковский район, пос. Мстера, ул. Гагарина, 14	Регионального значения	Памятник градостроительства и архитектуры	Решение Законодательного Собрания Владимирской области от 13.01.1995 №5 «О постановке на государственную охрану и снятии с охраны памятников истории и культуры Владимирской области»
109	Здание клееночной фабрики, 1893 г.	Владимирская область, Вязниковский район, пос. Мстера, ул.	Здание клееночной фабрики, 1893 г.	Владимирская область, Вязниковский район, п. Мстера, ул.	Регионального значения	Памятник градостроительства и архитектуры	Решение Законодательного Собрания Владимирской области от 17.04.1996 №93 «О постановке на государственную охрану памятников истории и культуры Владимирской области»

		Дзержинского, 15		Дзержинского			
110	Дом Козловых, 1916 г.	Владимирская область, Вязниковский район, пос. Мстера, ул. Дзержинского, 8	Дом Козловых, 1916 г.	Владимирская область, Вязниковский район, пос. Мстера, ул. Дзержинского, 8	Регионального значения	Памятник градостроительства и архитектуры	Решение Законодательного Собрания Владимирской области от 13.01.1995 №5 «О постановке на государственную охрану и снятии с охраны памятников истории и культуры Владимирской области»
111	Дом Мумриковых, кон. XIX в.	пос. Мстера, ул. Дзержинского, 16	Дом Мумриковых, кон. XIX в.	пос. Мстера, ул. Дзержинского, 16	Регионального значения	Памятник градостроительства и архитектуры	Решение Законодательного Собрания Владимирской области от 13.01.95 №5 «О постановке на государственную охрану и снятии с охраны памятников истории и культуры Владимирской области»
112	Дом Лепендиных, кон. XIX в.	пос. Мстера, ул. Дзержинского, 17	Дом Лепендиных, кон. XIX в.	п. Мстёра	Регионального значения	Памятник градостроительства и архитектуры	Решение Законодательного Собрания Владимирской области от 18.10.1995 №303 «О постановке на государственную охрану памятников истории и культуры Владимирской области»
113	Богоявленская церковь (собор), 1687 г.	пос. Мстера, пл. Ленина, д.14	Богоявленская церковь, 1687 г.	Вязниковский район, село Мстера	Федерального значения	Памятник градостроительства и архитектуры	Постановление Совета Министров РСФСР от 30.08.1960 №1327 «О дальнейшем улучшении дела охраны памятников культуры в РСФСР»
114	Владимирская церковь, 1716 г.	пос. Мстера, пл. Ленина, д.14	Владимирская церковь, 1716 г.	Вязниковский район, село Мстера	Федерального значения	Памятник градостроительства и архитектуры	Постановление Совета Министров РСФСР от 30.08.1960 №1327 «О дальнейшем улучшении дела охраны памятников культуры в РСФСР»
115	Колокольня Богоявленского монастыря, сер. XIX в.	пос. Мстера, пл. Ленина, д.14 (письмо главы администрации пос. Мстёра Д.В. Наумова от 02.06.2014 №01-29/576)	Колокольня и ограда, XVII в.	Вязниковский район, поселок Мстера	Регионального значения	Памятник градостроительства и архитектуры	Решение Исполкома Владимирского областного Совета депутатов трудящихся от 05.10.1960 №754 «Об улучшении охраны памятников культуры Владимирской области»
116	4) Ограда Богоявленского	пос. Мстера, пл. Ленина, д.14	Колокольня и ограда, XVII в.	Вязниковский район, поселок	Регионального значения	Памятник градостроительства и	Решение Исполкома Владимирского областного Совета депутатов трудящихся

	монастыря, XIX в.			Мстера		архитектуры	от 05.10.1960 №754 «Об улучшении охраны памятников культуры Владимирской области»
117	Торговые лавки, сер. XIX в.	пос. Мстера, пл. Ленина, д.14	Торговые лавки, сер. XIX в.	пос. Мстера, пл. Ленина	Регионального значения	Памятник градостроительства и архитектуры	Решение Законодательного Собрания Владимирской области от 13.01.1995 № 5 «О постановке на государственную охрану и снятии с охраны памятников истории и культуры Владимирской области»
118	Церковь Иоанна Милостивого, 1809 г.	пос. Мстера, пл. Ленина, д.16	Церковь Иоанна Милостивого, 1809 г.	пос. Мстера, пл. Ленина	Регионального значения	Памятник градостроительства и архитектуры	Решение Законодательного Собрания Владимирской области от 13.01.95 №5 «О постановке на государственную охрану и снятии с охраны памятников истории и культуры Владимирской области»
119	Здание трактира, кон. XIX в.	пос. Мстера, пл. Ленина, 1	Здание трактира, к. XIX в.	Вязниковский район, п. Мстѣра, Ленина, 1	Регионального значения	Памятник градостроительства и архитектуры	Решение Законодательного Собрания Владимирской области от 18.10.1995 №303 «О постановке на государственную охрану памятников истории и культуры Владимирской области»
120	Дом Панкратовых с лавкой, сер. XIX в.	пос. Мстера, пл. Ленина, 4	Дом Панкратовых с лавкой, с. XIX в.	п. Мстера, Ленина 4	Регионального значения	Памятник градостроительства и архитектуры	Решение Законодательного Собрания Владимирской области от 18.10.95 №303 «О постановке на государственную охрану памятников истории и культуры Владимирской области»
121	Купеческий дом, XIX в.	пос. Мстера, пл. Ленина, 6	Купеческий дом, XIX в.	пос. Мстера, пл. Ленина, 6	Регионального значения	Памятник градостроительства и архитектуры	Решение Законодательного Собрания Владимирской области от 13.01.1995 №5 «О постановке на государственную охрану и снятии с охраны памятников истории и культуры Владимирской области»
122	Купеческий дом, кон. XIX в.	пос. Мстера, пл. Ленина, 7	Купеческий дом, кон. XIX в.	пос. Мстера, пл. Ленина, 7	Регионального значения	Памятник градостроительства и архитектуры	Решение Законодательного Собрания Владимирской области от 13.01.95 №5 «О постановке на государственную охрану и снятии с охраны памятников истории и культуры Владимирской области»
123	Купеческий дом, кон. XIX в.	пос. Мстера, пл. Ленина, 8	Купеческий дом, к. XIX в.	п. Мстера, пл. Ленина, 8	Регионального значения	Памятник градостроительства и архитектуры	Решение Законодательного Собрания Владимирской области от 17.04.96 №93 «О постановке на государственную охрану памятников истории и культуры

							Владимирской области»
124	Здание торговых рядов, сер. XIX в.	пос. Мстера, пл. Ленина, 24 (письмо главы администрации пос. Мстера Д.В. Наумова от 02.06.2014 №01-29/576)	Здание торговых рядов, сер. XIX в.	пос. Мстера, пл. Ленина, 10	Регионального значения	Памятник градостроительства и архитектуры	Решение Законодательного Собрания Владимирской области от 13.01.1995 №5 «О постановке на государственную охрану и снятии с охраны памятников истории и культуры Владимирской области»
125	Дом Крестьянинова, нач. XIX в.	пос. Мстера, ул. Ленина, 1	Дом Крестьянинова, н. XIX в.	п. Мстера, ул. Ленина, 1	Регионального значения	Памятник градостроительства и архитектуры	Решение Законодательного Собрания Владимирской области от 17.04.96 №93 «О постановке на государственную охрану памятников истории и культуры Владимирской области»
126	Дом Крестьяниновых, кон. XIX в.	пос. Мстера, пл. Ленина, 15	Дом Крестьяниновых, кон. XIX в.	пос. Мстера, пл. Ленина, 21	Регионального значения	Памятник градостроительства и архитектуры	Решение Законодательного Собрания Владимирской области от 13.01.95 №5 «О постановке на государственную охрану и снятии с охраны памятников истории и культуры Владимирской области»
127	Дом, в котором в 1930-1939 гг. жил и работал художник-миниатюрист Брагин А.И. (1888 – 1948 гг.)	пос. Мстера, ул. Ленина, 3	Дом, в котором в 1930-1939 гг. жил и работал художник-миниатюрист Брагин А.И. (1888 – 1948 гг.)	пос. Мстера, ул. Ленина, 3	Местного (муниципального) значения	Памятник истории	Закон Владимирской области от 24.12.2008 №226-ОЗ «Об объявлении объектов недвижимости объектами культурного наследия местного (муниципального) значения» (в ред. Закона Владимирской области от 10.08.2009 № 102-ОЗ)
			Дом, в котором в 1930-1939 гг. жил и работал художник-миниатюрист Брагин А.И. (1888 – 1948 гг.)	пос. Мстера, ул. Ленина, 3	Выявленный объект		

128	Купеческий дом, кон. XIX в.	пос. Мстера, ул. Ленина, 13	Купеческий дом, кон. XIX в.	пос. Мстера, ул. Ленина, 13/11	Регионального значения	Памятник градостроительства и архитектуры	Решение Законодательного Собрания Владимирской области от 13.01.95 №5 «О постановке на государственную охрану и снятии с охраны памятников истории и культуры Владимирской области»
129	Дом Тюлина, кон. XIX в.	п. Мстера, ул. Ленина, 14	Дом Тюлина, к. XIX в.	п. Мстера, пл. Ленина, 4	Регионального значения	Памятник градостроительства и архитектуры	Решение Законодательного Собрания Владимирской области от 18.10.95 №303 «О постановке на государственную охрану памятников истории и культуры Владимирской области»
130	Здание трактира, кон. XIX в.	пос. Мстера, пл. Ленина, 16	Здание трактира, кон. XIX в.	пос. Мстера, пл. Ленина, 16	Регионального значения	Памятник градостроительства и архитектуры	Решение Законодательного Собрания Владимирской области от 13.01.95 №5 «О постановке на государственную охрану и снятии с охраны памятников истории и культуры Владимирской области»
131	Дом Фомичевых, XIX в.	Владимирская область, Вязниковский район, пос. Мстера, пл. Ленина, 17	Дом Фомичевых, XIX в.	Владимирская область, Вязниковский район, пос. Мстера, пл. Ленина, 17	Регионального значения	Памятник градостроительства и архитектуры	Решение Законодательного Собрания Владимирской области от 13.01.95 №5 «О постановке на государственную охрану и снятии с охраны памятников истории и культуры Владимирской области»
132	Дом Мусатовых, кон. XIX в.	пос. Мстера, ул. Ленина, 19	Дом Мусатовых, к. XIX в.	п. Мстера, ул. Ленина, 14	Регионального значения	Памятник градостроительства и архитектуры	Решение Законодательного Собрания Владимирской области от 18.10.95 №303 «О постановке на государственную охрану памятников истории и культуры Владимирской области»
133	Дом Ершова, кон. XIX в.	пос. Мстера, ул. Ленина, 21	Дом Ершова, к. XIX в.	п. Мстера, ул. Ленина, 19	Регионального значения	Памятник градостроительства и архитектуры	Решение Законодательного Собрания Владимирской области от 18.10.95 №303 «О постановке на государственную охрану памятников истории и культуры Владимирской области»
134	Дом жилой, XIX в.	пос. Мстера, пл. Ленина, 23	Дом жилой, XIX в.	п. Мстера, пл. Ленина, 23	Регионального значения	Памятник градостроительства и архитектуры	Решение Законодательного Собрания Владимирской области от 17.04.96 №93 «О постановке на государственную охрану памятников истории и культуры Владимирской области»
135	Дом Балакина,	пос. Мстера, ул.	Дом Балакина,	п. Мстера,	Регионального	Памятник	Решение Законодательного Собрания

	кон. XIX в.	Ленина, 27	к. XIX в.	Ленина, 21	значения	градостроительства и архитектуры	Владимирской области от 18.10.95 №303 «О постановке на государственную охрану памятников истории и культуры Владимирской области»
136	Дом, в котором родился и до 1930 г. жил и работал художник-миниатюрист Котягин А.Ф. (1882 – 1943 гг.)	пос. Мстера, ул. Ленина, 29	Дом, в котором родился и до 1930 г. жил и работал художник-миниатюрист Котягин А.Ф. (1882 – 1943 гг.)	пос. Мстера, ул. Ленина, 29	Местного (муниципального) значения	Памятник истории	Закон Владимирской области от 24.12.2008 №226-ОЗ «Об объявлении объектов недвижимости объектами культурного наследия местного (муниципального) значения» (в ред. Закона Владимирской области от 10.08.2009 № 102-ОЗ)
			Дом, в котором родился и до 1930 г. жил и работал художник-миниатюрист Котягин А.Ф. (1882 – 1943 гг.)	пос. Мстера, ул. Ленина, 29	Выявленный объект		
137	Дом Чиркиной, XIX в.	пос. Мстера, ул. Ленина, 32/23	Дом Чиркиной, XIX в.	п. Мстера, Ленина, 27	Регионального значения	Памятник градостроительства и архитектуры	Решение Законодательного Собрания Владимирской области от 18.10.95 №303 «О постановке на государственную охрану памятников истории и культуры Владимирской области»
138	Дом Овчинниковой кон. XIX в.	пос. Мстера, ул. Ленина, 33	Дом Овчинниковой к. XIX в.	п. Мстера, Ленина, 32/23	Регионального значения	Памятник градостроительства и архитектуры	Решение Законодательного Собрания Владимирской области от 18.10.95 №303 «О постановке на государственную охрану памятников истории и культуры Владимирской области»

139	Дом, в котором в 1928 – 1962 гг. жил и работал художник Морозов И.Н. (1884 – 1962 гг.)	пос. Мстера, ул. Ленина, 110	Дом, в котором в 1928 – 1962 гг. жил и работал художник Морозов И.Н. (1884 – 1962 гг.)	пос. Мстера, ул. Ленина, 110	Местного (муниципального) значения		Закон Владимирской области от 24.12.2008 №226-ОЗ «Об объявлении объектов недвижимости объектами культурного наследия местного (муниципального) значения» (в ред. Закона Владимирской области от 10.08.2009 №102-ОЗ)
			Дом, в котором в 1928 – 1962 гг. жил и работал художник Морозов И.Н. (1884 – 1962 гг.)				Выявленный объект
140	Никольская церковь (деревянная), (Троицкая), 1852 г.	пос. Мстера	Никольская церковь (деревянная), 1852 г.	Вязниковский район, рп Мстера	Федерального значения	Памятник градостроительства и архитектуры	Постановление Совета Министров РСФСР от 04.12.1974 г. №624 «О дополнении и частичном изменении постановления Совета Министров РСФСР от 30 августа 1960 г. №1327 «О дальнейшем улучшении дела охраны памятников культуры в РСФСР»
141	Никольская церковь единоверческого погоста, 1884 г.	пос. Мстера, ул. Ленинградская, 60а	Ансамбль единоверческого погоста, XIX в.: Никольская церковь, 1884 г.	пос. Мстера, ул. Ленинградская	Регионального значения	Памятник градостроительства и архитектуры	Решение Законодательного Собрания Владимирской области от 13.01.95 №5 «О постановке на государственную охрану и снятии с охраны памятников истории и культуры Владимирской области»
142	Дом Фатьянова и Захарова, XIX в.	пос. Мстера, ул. Ленинградская, 8	Дом Фатьянова и Захарова, XIX в.	пос. Мстера, ул. Ленинградская, 8	Регионального значения	Памятник градостроительства и архитектуры	Решение Законодательного Собрания Владимирской области от 18.10.95 №303 «О постановке на государственную охрану памятников истории и культуры Владимирской области»
143	Бакалейная лавка Фатьянова,	пос. Мстера, ул. Ленинградская,	Бакалейная лавка	п. Мстера, ул. Ленинградская,	Регионального значения	Памятник градостроительства и	Решение Законодательного Собрания Владимирской области от 18.10.95 №303

	XIX в.	10	Фатьянова, XIX в.	10		архитектуры	«О постановке на государственную охрану памятников истории и культуры Владимирской области»
144	Дом иконописца Антоновского, 1912 г.	пос. Мстера, ул. Ленинградская, 16	Дом иконописца Антоновского, 1912 г.	п. Мстера, ул. Ленинградская, 16	Регионального значения	Памятник градостроительства и архитектуры	Решение Законодательного Собрания Владимирской области от 18.10.95 №303 «О постановке на государственную охрану памятников истории и культуры Владимирской области»
145	Дом иконописцев Кибирева и Зайцева, сер. XIX в.	пос. Мстера, ул. Ленинградская, 18	Дом иконописцев Кибирева и Зайцева, сер. XIX в.	пос. Мстера, ул. Ленинградская, 18	Регионального значения	Памятник градостроительства и архитектуры	Решение Законодательного Собрания Владимирской области от 13.01.1995 №5 «О постановке на государственную охрану и снятии с охраны памятников истории и культуры Владимирской области»
146	Дом купца Рассадина, нач. XIX в.	пос. Мстера, ул. Ленинградская, 23	Дом купца Рассадина, н. XIX в.	п. Мстера, ул. Ленинградская, 23	Регионального значения	Памятник градостроительства и архитектуры	Решение Законодательного Собрания Владимирской области от 18.10.95 №303 «О постановке на государственную охрану памятников истории и культуры Владимирской области»
147	Комплекс: кон. XIX – нач. XX в.	пос. Мстера, ул. Ленинградская	Комплекс: кон. XIX – нач. XX в.	пос. Мстера, ул. Ленинградская	Регионального значения	Памятник градостроительства и архитектуры	Решение Законодательного Собрания Владимирской области от 13.01.95 №5 «О постановке на государственную охрану и снятии с охраны памятников истории и культуры Владимирской области»
148	Дом Янцевых, кон. XIX-нач. XX в.	пос. Мстера, ул. Ленинградская, 27	1) Дом Янцевых, кон. XIX-нач. XX в.	пос. Мстера, ул. Ленинградская, 27	Регионального значения	Памятник градостроительства и архитектуры	Решение Законодательного Собрания Владимирской области от 13.01.95 №5 «О постановке на государственную охрану и снятии с охраны памятников истории и культуры Владимирской области»
149	Торговая палата, кон. XIX в.	пос. Мстера, ул. Ленинградская, 27а	2) Торговая палата, кон. XIX в.	пос. Мстера, ул. Ленинградская, 27а	Регионального значения	Памятник градостроительства и архитектуры	Решение Законодательного Собрания Владимирской области от 13.01.95 №5 «О постановке на государственную охрану и снятии с охраны памятников истории и культуры Владимирской области»
150	Дом Мироновых, кон. XIX в.	пос. Мстера, ул. Ленинградская, 32	Дом Мироновых, к. XIX в.	п. Мстера, ул. Ленинградская, 32	Регионального значения	Памятник градостроительства и архитектуры	Решение Законодательного Собрания Владимирской области от 18.10.95 №303 «О постановке на государственную охрану

							памятников истории и культуры Владимирской области»
151	Дом фабриканта Крестьянинова, нач. XIX в.	пос. Мстера, ул. Ленинградская, 38	Дом фабриканта Крестьянинова, н. XIX в.	п. Мстера, ул. Ленинградская, 38	Регионального значения	Памятник градостроительства и архитектуры	Решение Законодательного Собрания Владимирской области от 18.10.95 №303 «О постановке на государственную охрану памятников истории и культуры Владимирской области»
152	Дом Крестьяниновых, кон. XIX в.	пос. Мстера, ул. Ленинградская, 40	Дом Крестьяниновых, кон. XIX в.	пос. Мстера, ул. Ленинградская, 40	Регионального значения	Памятник градостроительства и архитектуры	Решение Законодательного Собрания Владимирской области от 13.01.95 №5 «О постановке на государственную охрану и снятии с охраны памятников истории и культуры Владимирской области»
153	Здание художественной профессионально-технической школы им. Модорова Ф.А., в которой работал преподавателем художник-миниатюрист Серебряков И.А. (1888-1967 г.г.)	пос. Мстера, ул. Ленинградская, 41	Здание художественной профессионально-технической школы им. Модорова Ф.А., в которой работал и преподавал художник-миниатюрист Серебряков И.А. (1888-1967 гг.)	пос. Мстера, ул. Ленинградская, 41	Регионального значения	Памятник истории	Решение Законодательного Собрания Владимирской области от 13.01.95 №5 «О постановке на государственную охрану и снятии с охраны памятников истории и культуры Владимирской области»
154	Дом Панкратовых, кон. XIX в.	пос. Мстера, ул. Ленинградская,	Дом Панкратовых,	п. Мстера, ул. Ленинградская,	Регионального значения	Памятник градостроительства и	Решение Законодательного Собрания Владимирской области от 18.10.95 №303

		42	к. XIX в.	42		архитектуры	«О постановке на государственную охрану памятников истории и культуры Владимирской области»
155	Дом, в котором в 1890 г. родился и до 1906 г. жил художник Модоров Ф.А. (1890-1967 г.г.)	пос. Мстера, ул. Ленинградская, 43	Дом, в котором в 1890 г. родился и до 1906 г. жил художник Модоров Ф.А. (1890-1967 г.г.)	пос. Мстера, ул. Ленинградская, 43	Регионального значения	Памятник истории	Решение Законодательного Собрания Владимирской области от 13.01.95 №5 «О постановке на государственную охрану и снятии с охраны памятников истории и культуры Владимирской области»
156	Дом чеканщика Модорова, кон. XIX в.	пос. Мстера, ул. Ленинградская, 45	Дом чеканщика Модорова, к. XIX в.	п. Мстера, ул. Ленинградская, 45	Регионального значения	Памятник градостроительства и архитектуры	Решение Законодательного Собрания Владимирской области от 18.10.95 №303 «О постановке на государственную охрану памятников истории и культуры Владимирской области»
157	Дом художника-миниатюриста Клыкова Н.В., который жил и работал в нем в 1890 – 1944 гг., кон. XIX в.	пос. Мстера, ул. Ленинградская, 49	Дом художника-миниатюриста Клыкова Н.В., который жил и работал в нем в 1890 – 1944 гг., кон. XIX в.	пос. Мстера, ул. Ленинградская, 49	Регионального значения	Памятник градостроительства и архитектуры	Решение Законодательного Собрания Владимирской области от 13.01.95 №5 «О постановке на государственную охрану и снятии с охраны памятников истории и культуры Владимирской области»
158	Дом священника, XIX в.	пос. Мстера, ул. Ленинградская, 60	Дом священника, XIX в.	пос. Мстера, ул. Ленинградская, 60	Регионального значения	Памятник градостроительства и архитектуры	Решение Законодательного Собрания Владимирской области от 13.01.95 №5 «О постановке на государственную охрану и снятии с охраны памятников истории и культуры Владимирской области»
159	Дом Фомичевых, 1830 г.	пос. Мстера, ул. 1-я Набережная, 8	Дом Фомичевых, 1830 г.	пос. Мстера, ул. 1-я Набережная, 8	Регионального значения	Памятник градостроительства и архитектуры	Решение Законодательного Собрания Владимирской области от 13.01.95 №5 «О постановке на государственную охрану и снятии с охраны памятников истории и культуры Владимирской области»
160	Дом Пановых, кон. XIX в.	пос. Мстера, ул. 1-я Набережная, 10	Дом Пановых, к. XIX в.	п. Мстера, ул. 1-я Набережная, 10	Регионального значения	Памятник градостроительства и архитектуры	Решение Законодательного Собрания Владимирской области от 18.10.95 №303 «О постановке на государственную охрану памятников истории и культуры

							Владимирской области»
161	Дом, в котором в 1900-1952 гг. жил и работал художник-миниатюрист Овчинников В.Н. (1885 – 1952 гг.)	пос. Мстера, ул. 1-я Набережная, 14	Дом, в котором в 1900-1952 гг. жил и работал художник-миниатюрист Овчинников В.Н. (1885 – 1952 гг.)	пос. Мстера, ул. 1-я Набережная, 14	Местного (муниципального) значения	Памятник истории	Закон Владимирской области от 24.12.2008 №226-ОЗ «Об объявлении объектов недвижимости объектами культурного наследия местного (муниципального) значения» (в ред. Закона Владимирской области от 10.08.2009 № 102- ОЗ)
			Дом, в котором в 1900-1952 гг. жил и работал художник-миниатюрист Овчинников В.Н. (1885 – 1952 гг.)	пос. Мстера, ул. 1-я Набережная, 14	Выявленный объект		Приказ инспекции по охране объектов культурного наследия администрации Владимирской области от 01.07.2008 №01-92 «Об утверждении списка выявленных объектов культурного наследия Владимирской области»
162	Дом, в котором в 1967-1972 гг. жил и работал художник-миниатюрист Фомичев И.А. (1890 – 1972 гг.)	пос. Мстера, ул. 1-я Набережная, 24	Дом, в котором в 1967-1972 гг. жил и работал художник-миниатюрист Фомичев И.А. (1890 – 1972 гг.)	пос. Мстера, ул. 1-я Набережная, 24	Местного (муниципального) значения	Памятник истории	Закон Владимирской области от 24.12.2008 №226-ОЗ «Об объявлении объектов недвижимости объектами культурного наследия местного (муниципального) значения» (в ред. Закона Владимирской области от 10.08.2009 № 102-ОЗ)

			Дом, в котором в 1967-1972 гг. жил и работал художник-миниатюрист Фомичев И.А. (1890 – 1972 гг.)	пос. Мстера, ул. 1-я Набережная, 24	Выявленный объект		Приказ инспекции по охране объектов культурного наследия администрации Владимирской области от 01.07.2008 №01-92 «Об утверждении списка выявленных объектов культурного наследия Владимирской области»
163	Дом графа Панина, кон. XVIII в.	пос. Мстера, ул. Пионерская гора, 2 а	Дом графа Панина, кон. XVIII в.	пос. Мстера, ул. Пионерская гора, 1	Регионального значения	Памятник градостроительства и архитектуры	Решение Законодательного Собрания Владимирской области от 13.01.95 №5 «О постановке на государственную охрану и снятии с охраны памятников истории и культуры Владимирской области»
164	Ансамбль земской больницы:	пос. Мстера, ул. Семашко, 15	Комплекс земской больницы:	п. Мстера, ул. Семашко	Регионального значения	Памятник градостроительства и архитектуры	Решение Законодательного Собрания Владимирской области от 17.04.96 №93 «О постановке на государственную охрану памятников истории и культуры Владимирской области»
165	1) Главный корпус земской больницы, 1913 г.	пос. Мстера, ул. Семашко, 15	Главный корпус, 1913 г.	п. Мстера, ул. Семашко	Регионального значения	Памятник градостроительства и архитектуры	Решение Законодательного Собрания Владимирской области от 17.04.96 №93 «О постановке на государственную охрану памятников истории и культуры Владимирской области»
166	2) Флигель N 1 земской больницы, 1913 г.	пос. Мстера, ул. Семашко, 15	Флигель №1, 1913 г.	п. Мстера, ул. Семашко	Регионального значения	Памятник градостроительства и архитектуры	Решение Законодательного Собрания Владимирской области от 17.04.96 №93 «О постановке на государственную охрану памятников истории и культуры Владимирской области»
167	3) Флигель N 3 земской больницы, 1913 г.	пос. Мстера, ул. Семашко, 15	Флигель №3, 1913 г.	п. Мстера, ул. Семашко	Регионального значения	Памятник градостроительства и архитектуры	Решение Законодательного Собрания Владимирской области от 17.04.96 №93 «О постановке на государственную охрану памятников истории и культуры Владимирской области»
168	Дом Харитоновых, XIX в.	пос. Мстера, ул. Советская, 3	Дом Харитоновых, XIX в.	п. Мстера, ул. Советская, 3	Регионального значения	Памятник градостроительства и архитектуры	Решение Законодательного Собрания Владимирской области от 18.10.95 №303 «О постановке на государственную охрану памятников истории и культуры»

							Владимирской области»
169	Дом Лапаковых, сер. XIX в.	пос. Мстера, ул. Советская, 8	Дом Лапаковых, с. XIX в.	п. Мстера, ул. Советская, 8	Регионального значения	Памятник градостроительства и архитектуры	Решение Законодательного Собрания Владимирской области от 18.10.95 №303 «О постановке на государственную охрану памятников истории и культуры Владимирской области»
170	Торговая палата, 1895 г.	пос. Мстера, ул. Советская, 9	Торговая палата, 1895 г.	пос. Мстера, ул. Советская, 9	Регионального значения	Памятник градостроительства и архитектуры	Решение Законодательного Собрания Владимирской области от 13.01.95 №5 «О постановке на государственную охрану и снятии с охраны памятников истории и культуры Владимирской области»
171	Дом купца Демидова, XIX в.	пос. Мстера, ул. Советская, 14	Дом купца Демидова, XIX в.	п. Мстера, ул. Советская, 14	Регионального значения	Памятник градостроительства и архитектуры	Решение Законодательного Собрания Владимирской области от 17.04.96 №93 «О постановке на государственную охрану памятников истории и культуры Владимирской области»
172	Дом жилой, XIX в.	пос. Мстера, ул. Советская, 30	Дом жилой, XIX в.	пос. Мстера, ул. Советская, 30	Регионального значения	Памятник градостроительства и архитектуры	Решение Законодательного Собрания Владимирской области от 13.01.95 №5 «О постановке на государственную охрану и снятии с охраны памятников истории и культуры Владимирской области»
173	Дом Зайцевых (Макарычевых), XIX в.	пос. Мстера, ул. Советская, 43	Дом Зайцевых (Макарычевых), XIX в.	п. Мстера, ул. Советская, 43	Регионального значения	Памятник градостроительства и архитектуры	Решение Законодательного Собрания Владимирской области от 18.10.95 №303 «О постановке на государственную охрану памятников истории и культуры Владимирской области»
174	Дом Чирковых, XIX в.	пос. Мстера, ул. Советская, 47	Дом Чирковых, XIX в.	п. Мстера, ул. Советская, 47	Регионального значения	Памятник градостроительства и архитектуры	Решение Законодательного Собрания Владимирской области от 18.10.95 №303 «О постановке на государственную охрану памятников истории и культуры Владимирской области»
175	«Гольшевка» - дом и роща И.А. Гольшева	пос. Мстера, сев.-вост. окраина	«Гольшевка» - дом и роща И.А. Гольшева.	Вязниковский район, поселок Мстера	Регионального значения	Памятник истории	Решение исполнительного комитета Владимирского областного Совета депутатов трудящихся от 05.10.1960 №754 «Об улучшении охраны памятников культуры Владимирской области»
176	Покровская	д. Нагуево, д. 5-	Покровская	пос. Лукново	Регионального значения	Памятник	Решение исполнительного комитета

	церковь, 1819 г.	а	церковь	Вязниковского района	значения	градостроительства и архитектуры	владимирского областного совета народных депутатов от 23.09.80 №960/19 «О дополнении решения облисполкома от 5 октября 1960 г. №754 «Об улучшении охраны памятников культуры Владимирской области»»
177	Казанская церковь (дер.), 1754-1758 гг.	с. Налескино	Казанская церковь деревянная, 1758 г. Казанская церковь (дер.), 1754-1758 гг.	Вязниковский район, село Налескино Вязниковский район, с.Налескино	Федерального значения Федерального значения	Памятник градостроительства и архитектуры Памятник градостроительства и архитектуры	Постановление Совета Министров РСФСР от 30.08.1960 №1327 «О дальнейшем улучшении дела охраны памятников культуры в РСФСР»; Указ Президента Российской Федерации от 20.02.1995 №176 «Об утверждении перечня объектов исторического и культурного наследия федерального (общероссийского) значения»
178	Стефаниевская церковь, 1792-1805 гг.	д. Налескино	Стефаниевская церковь, 1792- 1805 годы	Село Налескино	Регионального значения	Памятник градостроительства и архитектуры	Закон Владимирской области «Об объявлении объектов недвижимости памятниками истории и культуры регионального значения» от 8 октября 1998 года №44-ОЗ (в ред. Законов Владимирской области от 06.05.2000 №29-ОЗ, от 24.12.2008 №218-ОЗ)
179	1) Преображенская церковь, 1807 г.	пос. Никологоры, ул. 1-я Садовая, д. 18	Преображенска я церковь, 1807 г.	пос. Никологоры	Регионального значения	Памятник градостроительства и архитектуры	Решение исполкома Владимирского областного совета депутатов трудящихся от 18.03.74 №356 «О принятии на охрану памятников культуры Владимирской области»
180	2) Колокольня Преображенской церкви, XIX в.	пос. Никологоры, ул. 1-я Садовая, д. 18	Колокольня, XIX в.	пос. Никологоры	Регионального значения	Памятник градостроительства и архитектуры	Решение исполкома Владимирского областного совета депутатов трудящихся от 18.03.74 №356 «О принятии на охрану памятников культуры Владимирской области»

181	3) Ограда с воротами Преображенской церкви, XIX в.	пос. Никологоры, ул. 1-я Садовая, д. 18	Ограда с воротами Преображенской церкви, XIX век	пос. Никологоры	Регионального значения	Памятник градостроительства и архитектуры	Закон Владимирской области «Об объявлении объектов недвижимости памятниками истории и культуры регионального значения» от 8 октября 1998 года №44-ОЗ (в ред. Законов Владимирской области от 24.12.2008 №218-ОЗ, от 10.08.2009 №103-ОЗ)
			Ограда с воротами Преображенской церкви	пос. Никологоры	Выявленный объект		Приказ инспекции по охране объектов культурного наследия администрации Владимирской области от 01.07.2008 №01-92 «Об утверждении списка выявленных объектов культурного наследия Владимирской области»
182	4) Сторожка, XIX в.	пос. Никологоры	Сторожка, XIX век	Поселок Никологоры	Регионального значения	Памятник градостроительства и архитектуры	Закон Владимирской области «Об объявлении объектов недвижимости памятниками истории и культуры регионального значения» от 8 октября 1998 года №44-ОЗ (в ред. Законов Владимирской области от 06.05.2000 №29-ОЗ, от 24.12.2008 №218-ОЗ)
183	Ансамбль Никольской церкви:	пос. Никологоры	Ансамбль, кон. XVII – XIX в.:	пос. Никологоры	Регионального значения	Памятник градостроительства и архитектуры	Решение Законодательного Собрания Владимирской области от 13.01.95 №5 «О постановке на государственную охрану и снятии с охраны памятников истории и культуры Владимирской области»
184	1) Никольская церковь, 1714 г.	пос. Никологоры, ул. Советская, 2-а	Никольская церковь, 1714 г.	пос. Никологоры	Регионального значения	Памятник градостроительства и архитектуры	Решение Законодательного Собрания Владимирской области от 13.01.95 №5 «О постановке на государственную охрану и снятии с охраны памятников истории и культуры Владимирской области»
185	2) Христорождественская церковь, 1790 г.	пос. Никологоры, ул. Советская, 2-в	Христорождественская церковь, 1790 г.	пос. Никологоры	Регионального значения	Памятник градостроительства и архитектуры	Решение Законодательного Собрания Владимирской области от 13.01.95 №5 «О постановке на государственную охрану и снятии с охраны памятников истории и культуры Владимирской области»
186	3) Сторожка	пос. Никологоры	Сторожка	пос.	Выявленный объект	Памятник	Приказ инспекции по охране объектов

	Никольской церкви, XIX в.		Никольской церкви	Никологоры		градостроительства и архитектуры	культурного наследия администрации Владимирской области от 01.07.2008 №01-92 «Об утверждении списка выявленных объектов культурного наследия Владимирской области»
187	4) Колокольня, кон. XVII-нач. XVIII в.	пос. Никологоры, ул. Советская, д. 2-д	Колокольня, кон. XVII-нач. XVIII в.	пос. Никологоры	Регионального значения	Памятник градостроительства и архитектуры	Решение Законодательного Собрания Владимирской области от 13.01.95 №5 «О постановке на государственную охрану и снятии с охраны памятников истории и культуры Владимирской области»
188	Здание гимназии, кон. XIX в.	пос. Никологоры, ул. Советская, 1	Здание гимназии, кон. XIX в.	пос. Никологоры, ул. Советская, 1	Регионального значения	Памятник градостроительства и архитектуры	Решение Законодательного Собрания Владимирской области от 13.01.1995 №5 «О постановке на государственную охрану и снятии с охраны памятников истории и культуры Владимирской области»
189	Дом Городова, кон. XIX в.	пос. Никологоры, ул. Советская, 4	Дом Городова, кон. XIX в.	пос. Никологоры, ул. Советская, 4	Регионального значения	Памятник градостроительства и архитектуры	Решение Законодательного Собрания Владимирской области от 13.01.1995 №5 «О постановке на государственную охрану и снятии с охраны памятников истории и культуры Владимирской области»
190	Дом жилой, сер. XIX в.	пос. Никологоры, ул. Советская, 11	Дом жилой, сер. XIX в.	пос. Никологоры, ул. Советская, 11	Регионального значения	Памятник градостроительства и архитектуры	Решение Законодательного Собрания Владимирской области от 13.01.1995 №5 «О постановке на государственную охрану и снятии с охраны памятников истории и культуры Владимирской области»
191	Дом жилой, XIX в.	пос. Никологоры, ул. Советская, 17	Дом жилой, XIX в.	пос. Никологоры, ул. Советская, 17	Регионального значения	Памятник градостроительства и архитектуры	Решение Законодательного Собрания Владимирской области от 13.01.95 №5 «О постановке на государственную охрану и снятии с охраны памятников истории и культуры Владимирской области»
192	Дом Городова, кон. XIX в.	пос. Никологоры, ул. Советская, 27	Дом Городова, кон. XIX в.	пос. Никологоры, ул. Советская, 29	Регионального значения	Памятник градостроительства и архитектуры	Решение Законодательного Собрания Владимирской области от 13.01.95 №5 «О постановке на государственную охрану и снятии с охраны памятников истории и культуры Владимирской области»
193	Здание коптильни, сер. XIX в.	пос. Никологоры,	Здание коптильни,	пос. Никологоры,	Регионального значения	Памятник градостроительства и	Решение Законодательного Собрания Владимирской области от 13.01.95 №5 «О

		ул. Советская, 4-б	сер. XIX в.	ул. Советская, 30		архитектуры	постановке на государственную охрану и снятии с охраны памятников истории и культуры Владимирской области»
194	Никольская церковь, 1812-1825 гг.	д. Озерки	Никольская церковь, 1812 – 1825 годы	Деревня Озерки	Регионального значения	Памятник градостроительства и архитектуры	Закон Владимирской области «Об объявлении объектов недвижимости памятниками истории и культуры регионального значения» от 8 октября 1998 года №44-ОЗ (в ред. Законов Владимирской области от 06.05.2000 №29-ОЗ, от 24.12.2008 №218-ОЗ)
195	Дом Заботкиной, сер. XIX в.	д. Перово, 88	Дом Заботкиной, середина XIX века	Деревня Перово	Регионального значения	Памятник градостроительства и архитектуры	Закон Владимирской области «Об объявлении объектов недвижимости памятниками истории и культуры регионального значения» от 8 октября 1998 года №44-ОЗ (в ред. Законов Владимирской области от 30.08.2005 №117-ОЗ, от 24.12.2008 №218-ОЗ)
196	Сергиевская церковь, 1806 г.	д. Пировы Городищи	Сергиевская церковь, 1806 г.	д. Пировы-Городищи	Регионального значения	Памятник градостроительства и архитектуры	Решение Законодательного Собрания Владимирской области от 13.01.95 №5 «О постановке на государственную охрану и снятии с охраны памятников истории и культуры Владимирской области»
197	Часовня-столп, XIX в.	д. Пировы Городищи	Часовня-столп, XIX в.	д. Пировы-Городищи	Регионального значения	Памятник градостроительства и архитектуры	Решение Законодательного Собрания Владимирской области от 13.01.95 №5 «О постановке на государственную охрану и снятии с охраны памятников истории и культуры Владимирской области»
198	Дом Куринчева, XIX в.	д. Рудильницы	Дом Куринчева	д. Рудильницы	Выявленный объект	Памятник градостроительства и архитектуры	Приказ инспекции по охране объектов культурного наследия администрации Владимирской области от 01.07.2008 №01-92 «Об утверждении списка выявленных объектов культурного наследия Владимирской области»
199	Деревянная Успенская церковь, XIX в.	д. Рытово, д. 37	Деревянная церковь, XVII в.	Село Рытово Сергиево-Горского с/Совета	Регионального значения	Памятник градостроительства и архитектуры	Решение исполкома Владимирского областного совета депутатов трудящихся от 25.05.67 №595 «О принятии на охрану памятников культуры Владимирской

							области»
200	Дом Платоновой, XIX в.	д. Рытово	Дом Платоновой	д. Рытово	Выявленный объект	Памятник градостроительства и архитектуры	Приказ инспекции по охране объектов культурного наследия администрации Владимирской области от 01.07.2008 №01-92 «Об утверждении списка выявленных объектов культурного наследия Владимирской области»
201	Покровская церковь (Михаило-Архангельская), 1811 г.	с. Сарыево, ул. Советская, д. 22-е	Покровская церковь, 1811 г.	с. Сарыево	Регионального значения	Памятник градостроительства и архитектуры	Решение исполкома Владимирского областного совета депутатов трудящихся от 18.03.74 №356 «О принятии на охрану памятников культуры Владимирской области»
202	Дом Нуждиных, 1889 г.	с. Сарыево	Дом Нуждиных	с. Сарыево	Выявленный объект	Памятник градостроительства и архитектуры	Приказ инспекции по охране объектов культурного наследия администрации Владимирской области от 01.07.2008 №01-92 «Об утверждении списка выявленных объектов культурного наследия Владимирской области»
203	1) Церковь Иоанна Богослова, 1809 г.	д. Меркутино	Церковь Иоанна Богослова, 1809 г.	с. Сеньково	Регионального значения	Памятник градостроительства и архитектуры	Решение исполкома Владимирского областного совета депутатов трудящихся от 18.03.74 №356 «О принятии на охрану памятников культуры Владимирской области»
204	2) Ограда церкви Иоанна Богослова, сер. XIX в.	д. Меркутино	Ограда церкви Иоанна Богослова, середина XIX века	ст. Сеньково	Регионального значения	Памятник градостроительства и архитектуры	Закон Владимирской области «Об объявлении объектов недвижимости памятниками истории и культуры регионального значения» от 8 октября 1998 года №44-ОЗ (в ред. Законов Владимирской области от 24.12.2008 №218-ОЗ, от 10.08.2009 №103-ОЗ)
			Ограда церкви Иоанна Богослова	ст. Сеньково	Выявленный объект		Приказ инспекции по охране объектов культурного наследия администрации Владимирской области от 01.07.2008 №01-92 «Об утверждении списка выявленных объектов культурного наследия Владимирской области»

205	3) Здание приходской школы, XIX в.	д. Меркутино	Здание приходской школы, XIX век	Станция Сеньково	Регионального значения	Памятник градостроительства и архитектуры	Закон Владимирской области «Об объявлении объектов недвижимости памятниками истории и культуры регионального значения» от 8 октября 1998 года №44-ОЗ (в ред. Законов Владимирской области от 06.05.2000 №29-ОЗ, от 24.12.2008 №218-ОЗ)
206	Ансамбль, XIX в.:	с. Сергиевы-Горки	Ансамбль, XIX в.:	с. Сергиевы-Горки	Регионального значения	Памятник градостроительства и архитектуры	Решение Законодательного Собрания Владимирской области от 13.01.95 №5 «О постановке на государственную охрану и снятии с охраны памятников истории и культуры Владимирской области»
207	Сергиевская церковь, XIX в.	с. Сергиевы-Горки, ул. Муромская, д. 82	Сергиевская церковь, XIX в.	с. Сергиевы-Горки	Регионального значения	Памятник градостроительства и архитектуры	Решение Законодательного Собрания Владимирской области от 13.01.95 №5 «О постановке на государственную охрану и снятии с охраны памятников истории и культуры Владимирской области»
208	Часовня, нач. XIX в.	с. Сергиевы-Горки	Часовня, нач. XIX в.	с. Сергиевы-Горки	Регионального значения	Памятник градостроительства и архитектуры	Решение Законодательного Собрания Владимирской области от 13.01.95 №5 «О постановке на государственную охрану и снятии с охраны памятников истории и культуры Владимирской области»
209	1) Сергиевская церковь, XIX в.	бывшая Сергиева пустынь	Сергиевская церковь, XIX век	Бывшая Сергиева пустынь	Регионального значения	Памятник градостроительства и архитектуры	Закон Владимирской области «Об объявлении объектов недвижимости памятниками истории и культуры регионального значения» от 8 октября 1998 года №44-ОЗ (в ред. Законов Владимирской области от 06.05.2000 №29-ОЗ, от 24.12.2008 №218-ОЗ)
210	2) Колокольня, XIX в.	бывшая Сергиева пустынь	Колокольня, XIX век	Бывшая Сергиева пустынь	Регионального значения	Памятник градостроительства и архитектуры	Закон Владимирской области «Об объявлении объектов недвижимости памятниками истории и культуры регионального значения» от 8 октября 1998 года №44-ОЗ (в ред. Законов Владимирской области от 06.05.2000 №29-ОЗ, от 24.12.2008 №218-ОЗ)
211	Часовня,	д. Сингерь	Часовня, конец	Деревня	Регионального значения	Памятник	Закон Владимирской области «Об

	кон. XIX в.		XIX века	Сингерь	значения	градостроительства и архитектуры	объявлении объектов недвижимости памятниками истории и культуры регионального значения» от 8 октября 1998 года №44-ОЗ (в ред. Законов Владимирской области от 06.05.2000 №29-ОЗ, от 24.12.2008 №218-ОЗ)
212	Успенская церковь, 1819 г.	с. Станки	Успенская церковь	с. Станки	Регионального значения	Памятник градостроительства и архитектуры	Решение Владимирского областного Совета народных депутатов от 17.05.1989 № 237п «О постановке на государственную охрану местного значения Успенской церкви в с. Станки Вязниковского района»
213	Здание школы, в которой учились Герои Советского Союза Борисов М.С. (1904-1944 гг.), Киселев В.А. (1915-1950 гг.), Мошин А.Ф. (1917-1943 гг.)	с. Станки	Здание школы, в которой учились Герои Советского Союза Борисов М.С. (1904-1944 гг.), Киселев В.А. (1915-1950 гг.), Мошин А.Ф. (1917-1943 гг.)	с. Станки	Регионального значения	Памятник истории	Решение Законодательного Собрания Владимирской области от 13.01.95 №5 «О постановке на государственную охрану и снятии с охраны памятников истории и культуры Владимирской области»
214	Торговая лавка купца Авдонины, XIX в.	с. Станки	Торговая лавка купца Авдонины	с. Станки	Выявленный объект	Памятник градостроительства и архитектуры	Приказ инспекции по охране объектов культурного наследия администрации Владимирской области от 01.07.2008 №01-92 «Об утверждении списка выявленных объектов культурного наследия Владимирской области»
215	Дом Смирновых, XIX в.	с. Станки	Дом Смирновых	с. Станки	Выявленный объект	Памятник градостроительства и архитектуры	Приказ инспекции по охране объектов культурного наследия администрации Владимирской области от 01.07.2008 №01-92 «Об утверждении списка выявленных объектов культурного наследия Владимирской области»
216	Дом Овчинниковых, сер. XIX в.	с. Станки	Дом Овчинниковых	с. Станки	Выявленный объект	Памятник градостроительства и архитектуры	Приказ инспекции по охране объектов культурного наследия администрации Владимирской области от 01.07.2008 №01-

							92 «Об утверждении списка выявленных объектов культурного наследия Владимирской области»
217	Никольская церковь, 1809 г.	с. Ступины Деревеньки	Никольская церковь, 1809 год	Село Ступины Деревеньки	Регионального значения	Памятник градостроительства и архитектуры	Закон Владимирской области «Об объявлении объектов недвижимости памятниками истории и культуры регионального значения» от 8 октября 1998 года №44-ОЗ (в ред. Законов Владимирской области от 06.05.2000 №29-ОЗ, от 24.12.2008 №218-ОЗ)
218	1) Покровская церковь, 1789 г.	с. Троицкое-Татарово	Покровская церковь, 1789 год	с. Троицкое-Татарово	Регионального значения	Памятник градостроительства и архитектуры	Закон Владимирской области «Об объявлении объектов недвижимости памятниками истории и культуры регионального значения» от 8 октября 1998 года №44-ОЗ (в ред. Законов Владимирской области от 06.05.2000 №29-ОЗ, от 24.12.2008 №218-ОЗ)
219	2) Сторожка, 1789 г.	с. Троицкое-Татарово	Сторожка, 1789 год	с. Троицкое-Татарово	Регионального значения	Памятник градостроительства и архитектуры	Закон Владимирской области «Об объявлении объектов недвижимости памятниками истории и культуры регионального значения» от 8 октября 1998 года №44-ОЗ (в ред. Законов Владимирской области от 06.05.2000 №29-ОЗ, от 24.12.2008 №218-ОЗ)
220	1) Успенская церковь, 1826 г.	д. Успенский Погост, д. 57	Успенская церковь, 1826 год	с. Успенский Погост	Регионального значения	Памятник градостроительства и архитектуры	Закон Владимирской области «Об объявлении объектов недвижимости памятниками истории и культуры регионального значения» от 8 октября 1998 года №44-ОЗ (в ред. Законов Владимирской области от 24.12.2008 №218-ОЗ, от 10.08.2009 №103-ОЗ)

			Успенская церковь	с. Успенский Погост	Выявленный объект		Приказ инспекции по охране объектов культурного наследия администрации Владимирской области от 01.07.2008 №01-92 «Об утверждении списка выявленных объектов культурного наследия Владимирской области»
221	2) Колокольня, 1860 г.	с. Успенский Погост, д. 57	Колокольня, 1860 год	Село Успенский Погост	Регионального значения	Памятник градостроительства и архитектуры	Решение исполкома Владимирского областного совета депутатов трудящихся от 18.03.74 №356 «О принятии на охрану памятников культуры Владимирской области»; Закон Владимирской области «Об объявлении объектов недвижимости памятниками истории и культуры регионального значения» от 8 октября 1998 года №44-ОЗ (в ред. Законов Владимирской области от 06.05.2000 №29-ОЗ, от 24.12.2008 №218-ОЗ)
222	3) Троицкая церковь, XVIII в.	с. Успенский Погост, д. 57	Троицкая церковь, XVIII век	Село Успенский Погост	Регионального значения	Памятник градостроительства и архитектуры	Закон Владимирской области «Об объявлении объектов недвижимости памятниками истории и культуры регионального значения» от 8 октября 1998 года №44-ОЗ (в ред. Законов Владимирской области от 06.05.2000 №29-ОЗ, от 24.12.2008 №218-ОЗ)
223	Церковь Дмитрия Солунского, 1798-1809 гг.	д. Шустово, ул. Центральная, д. 28	Церковь Дмитрия Солунского, 1798-1809 годы	Село Шустово	Регионального значения	Памятник градостроительства и архитектуры	Закон Владимирской области «Об объявлении объектов недвижимости памятниками истории и культуры регионального значения» от 8 октября 1998 года №44-ОЗ (в ред. Законов Владимирской области от 06.05.2000 №29-ОЗ, от 24.12.2008 №218-ОЗ)
224	Дом Крестьянинова, сер. XIX в.	с. Щекино	Дом Крестьянинова	с. Щекино	Выявленный объект	Памятник градостроительства и архитектуры	Приказ инспекции по охране объектов культурного наследия администрации Владимирской области от 01.07.2008 №01-92 «Об утверждении списка выявленных

							объектов культурного наследия Владимирской области»
--	--	--	--	--	--	--	--------------------------------------------------------

Объекты археологического наследия Вязниковского района

№ п/п	Наименование ОКН согласно нормативному документу о принятии на охрану	Местонахождение памятника согласно нормативному документу о принятии на охрану	Рабочее наименование и местоположение по уточненным данным		Категория историко-культурного значения	Основания отнесения объектов недвижимости к памятникам истории и культуры
1	2	3	4	5	6	7
1.	Селище "Толмачевское", XI-XIII, XIV-XVII вв.	г. Вязники, вост. окраина города, правый берег р. Клязьмы, бывшая слобода Толмачевская		г. Вязники, вост. окраина города, правый берег р. Клязьмы, бывшая слобода Толмачевская	Выявленный объект	Приказ инспекции по охране объектов культурного наследия администрации Владимирской области от 01.07.2008 №01-92 «Об утверждении списка выявленных объектов культурного наследия Владимирской области»
2.	Культурный слой города, XV-XVII вв.	г. Вязники, Торговая площадь и Ярополчья гора		г. Вязники, Торговая площадь и Ярополчья гора	Выявленный объект	Приказ инспекции по охране объектов культурного наследия администрации Владимирской области от 01.07.2008 №01-92 «Об утверждении списка выявленных объектов культурного наследия Владимирской области»
3.	Стоянка «Старица», эпоха неолита	Вязниковский район, 1,2 км СЗ водокачки г.Вязники, возле восточного края Быковского озера		Вязниковский район, 1,2км СЗ от водокачки г. Вязники, 0,08 км к В от восточного берега оз.Быковское	Федерального значения	Решение Исполнительного комитета Владимирского областного Совета народных депутатов от 06.05.1983 №373п/9 «О принятии на местную охрану памятников истории и культуры Владимирской области»;
4.	Стоянка «Старая деревня», неолит	Вязниковский район, 100 м СЗ д. Большие Удолы, на северном берегу		Вязниковский р-н, д. Большие Удолы, 0,3 км СЗ, сев. берег оз.	Федерального значения	Решение Исполнительного комитета Владимирского областного Совета народных депутатов от 06.05.1983 №373п/9

		Удольского озера		Удольское		«О принятии на местную охрану памятников истории и культуры Владимирской области;
5.	Поселение "Бородино", II тыс. до н.э.	Вязниковский р-н, д. Бородино, 1,8 км ЮЮЗ, правый берег р. Суворощь		Вязниковский р-н, д. Бородино, 1,8 км ЮЮЗ, правый берег р. Суворощь	Выявленный объект	Приказ инспекции по охране объектов культурного наследия администрации Владимирской области от 01.07.2008 №01-92 «Об утверждении списка выявленных объектов культурного наследия Владимирской области»
6.	Комплекс археологических памятников:					
7.	1) Стоянка «Быковская», эпоха неолита и бронза	Вязниковский район, 800-1000м севернее деревни Быковка, на южном берегу Быковского озера		Вязниковский район, д. Быковка, 1,2 км ССВ, южн. берег сев.-зап. оконечности оз. Быковское	Федерального значения	Решение Исполнительного комитета Владимирского областного Совета народных депутатов от 06.05.1983 №373п/9 «О принятии на местную охрану памятников истории и культуры Владимирской области»;
						Решение исполнительного комитета Владимирского областного совета депутатов трудящихся от 05.10.60 №754 «Об улучшении охраны памятников культуры Владимирской области»
8.	2) Стоянка «Подгивное озеро I-II», эпоха ранней	Вязниковский район, 1-1,5 км ССВ от деревни Быковка, на юго-западном		Вязниковский район, д. Быковка, 1 км ССВ, юго-зап. берег оз.	Федерального значения	Решение Исполнительного комитета Владимирского областного Совета народных депутатов от 06.05.1983 №373п/9 «О принятии

	бронзы	берегу Подгивного озера		Подгтивное		на местную охрану памятников истории и культуры Владимирской области;
9.	3) Стоянка «Подгтивное озеро I-II», эпоха ранней бронзы	Вязниковский район, 1-1,5 км ССВ от деревни Быковка, на юго-западном берегу Подгивного озера		Вязниковский р-н, д. Быковка, 1,5 км ССВ, юго-вост. берег оз. Подгтивное	Федерального значения	Решение Исполнительного комитета Владимирского областного Совета народных депутатов от 06.05.1983 №373п/9 «О принятии на местную охрану памятников истории и культуры Владимирской области»
10.	Стоянка «Техрская старица», эпоха неолита и бронзы	Вязниковский район, 2 км СЗ водокачки г.Вязники, возле восточного края Подгивного озера		Вязниковский район, д. Быковка, 1,1 км к С от деревни 2 км СЗ водокачки г. Вязники, возле восточного края Быковского озера, правобережье р.Клязьма	Федерального значения	Решение Исполнительного комитета Владимирского областного Совета народных депутатов от 06.05.1983 №373п/9 «О принятии на местную охрану памятников истории и культуры Владимирской области;
11.	Селище "Глубоково", XI-XIII, XIV-XVII вв.	Вязниковский р-н, д. Глубоково, территория деревни, правый берег р. Клязьма		Вязниковский р-н, д. Глубоково, территория деревни, правый берег р. Клязьма	Выявленный объект	Приказ инспекции по охране объектов культурного наследия администрации Владимирской области от 01.07.2008 №01-92 «Об утверждении списка выявленных объектов культурного наследия Владимирской области»
12.	Стоянка «Дегтярная», эпоха неолита	Вязниковский район, 150 м В д.Дегтярная		Вязниковский район, д. Дегтярня, 0,15 км В (южный берег старицы р. Клязьма)	Федерального значения	Решение Исполнительного комитета Владимирского областного Совета народных депутатов от 06.05.1983 №373п/9 «О принятии на местную охрану памятников истории и культуры Владимирской области»
13.	Семь стоянок эпохи неолита и бронзы	Близ деревень Липовская усадьба, Лапино, Большие и Малые Удолы, Заборочье, села Новое и лесной строжки «Новая», на берегу реки Лух		Вязниковский р-н, д. Заборочье, 0,15 км СЗ, на дюнах Вязниковский р-н, д. Лапино, 0,4 км ССЗ, правый берег р.Клязьма	Федерального значения	Постановление Совета Министров РСФСР от 30.08.60 №1327 «О дальнейшем улучшении дела охраны памятников культуры в РСФСР»

14.	Стоянка "Заборочье-2", мезолит	Вязниковский р-н, д. Заборочье, 0,15 км С, на дюнах		Вязниковский р-н, д. Заборочье, 0,15 км С, на дюнах	Выявленный объект	Приказ инспекции по охране объектов культурного наследия администрации Владимирской области от 01.07.2008 №01-92 «Об утверждении списка выявленных объектов культурного наследия Владимирской области»
15.	Стоянка "Заборочье-3", мезолит	Вязниковский р-н, д. Заборочье, сев.-зап. окраина деревни		Вязниковский р-н, д. Заборочье, сев.-зап. окраина деревни	Выявленный объект	Приказ инспекции по охране объектов культурного наследия администрации Владимирской области от 01.07.2008 №01-92 «Об утверждении списка выявленных объектов культурного наследия Владимирской области»
16.	Стоянка "Заборочье-4", неолит	Вязниковский р-н, д. Заборочье, 0,3 км СЗ		Вязниковский р-н, д. Заборочье, 0,3 км СЗ	Выявленный объект	Приказ инспекции по охране объектов культурного наследия администрации Владимирской области от 01.07.2008 №01-92 «Об утверждении списка выявленных объектов культурного наследия Владимирской области»
17.	Селище "Заречный-1", вторая половина I тыс. н.э., XI-XIII вв.	Вязниковский р-н, пос. Заречный, 0,25 км ССЗ, правый берег р. Тара		Вязниковский р-н, пос. Заречный, 0,25 км ССЗ, правый берег р. Тара	Выявленный объект	Приказ инспекции по охране объектов культурного наследия администрации Владимирской области от 01.07.2008 №01-92 «Об утверждении списка выявленных объектов культурного наследия Владимирской области»
18.	Стоянка "Заречный-2", мезолит	Вязниковский р-н, пос. Заречный, 0,1 км ССЗ, правый берег р. Тара		Вязниковский р-н, пос. Заречный, 0,1 км ССЗ, правый берег р. Тара	Выявленный объект	Приказ инспекции по охране объектов культурного наследия администрации Владимирской области от 01.07.2008 №01-92 «Об утверждении списка выявленных объектов культурного наследия Владимирской области»
19.	Стоянка "Заречный-2", мезолит	Вязниковский р-н, пос. Заречный, 0,1 км ССЗ, правый берег р. Тара		Вязниковский р-н, д. Исаево, 0,4 км ЮЗ, левый берег р. Суворощь	Выявленный объект	Приказ инспекции по охране объектов культурного наследия администрации Владимирской области от 01.07.2008 №01-92 «Об утверждении списка выявленных объектов культурного наследия Владимирской области»
20.	Стоянка "Красный бор"	Вязниковский район, в 250		Вязниковский р-н,	Федерального	Решение исполнительного комитета

		м от лесной сторожки «Красный бор», на левом берегу реки Лух, 25 км от устья реки		левый берег р. Лух, 25 км от устья, 0,25 км В от сторожки “Красный бор”	значения	Владимирского областного совета депутатов трудящихся от 05.10.60 №754 «Об улучшении охраны памятников культуры Владимирской области»; Постановление Совета Министров РСФСР от 30.08.60 №1327 «О дальнейшем улучшении дела охраны памятников культуры в РСФСР»
21.	Стоянка «Липовская усадьба», эпоха неолита	Вязниковский район, 300 м В д.Липовская усадьба на берегу р.Клязьма		Вязниковский р-н, д. Липовская Усадьба, 0,3 км З, левый берег р.Клязьма	Федерального значения	Решение Исполнительного комитета Владимирского областного Совета народных депутатов от 06.05.1983 №373п/9 «О принятии на местную охрану памятников истории и культуры Владимирской области» Постановление Совета Министров РСФСР от 30.08.60 №1327 «О дальнейшем улучшении дела охраны памятников культуры в РСФСР»
22.	Стоянка «Холоминица», эпоха бронзы	Вязниковский район, 1 км СВ д.Липовская усадьба		Вязниковский р-н, д. Липовская Усадьба, 1 км В	Федерального значения	Решение Исполнительного комитета Владимирского областного Совета народных депутатов от 06.05.1983 №373п/9 «О принятии на местную охрану памятников истории и культуры Владимирской области»; Постановление Совета Министров РСФСР от 30.08.60 №1327 «О дальнейшем улучшении дела охраны памятников культуры в РСФСР»

23.	Селище "Лужки-1", XI-XIII вв., XIV-XVII вв.	Вязниковский р-н, д. Лужки, 0,5 км ЮЗ		Вязниковский р-н, д. Лужки, 0,5 км ЮЗ	Выявленный объект	Приказ инспекции по охране объектов культурного наследия администрации Владимирской области от 01.07.2008 №01-92 «Об утверждении списка выявленных объектов культурного наследия Владимирской области»
24.	Селище "Лужки-2", XIV-XVII вв.	Вязниковский р-н, д. Лужки, 0,4 км ЗЮЗ		Вязниковский р-н, д. Лужки, 0,4 км ЗЮЗ	Выявленный объект	Приказ инспекции по охране объектов культурного наследия администрации Владимирской области от 01.07.2008 №01-92 «Об утверждении списка выявленных объектов культурного наследия Владимирской области»
25.	Стоянка «Липки», эпоха неолита	Вязниковский район, 1 км ССЗ д.Малые Липки		Вязниковский район, д. Малые Липки, 1 км ССЗ	Федерального значения	Решение Исполнительного комитета Владимирского областного Совета народных депутатов от 06.05.1983 №373п/9 «О принятии на местную охрану памятников истории и культуры Владимирской области»
26.	Комплекс памятников:				Федерального значения	Решение Исполнительного комитета Владимирского областного Совета народных депутатов от 06.05.1983 №373п/9 «О принятии на местную охрану памятников истории и культуры Владимирской области»
27.	1) Стоянка «Шальной бугор», эпоха неолита	Вязниковский район, на ЮЗ окраине д.Малые Удолы		Вязниковский р-н, д. Малые Удолы, 0,15 км ЮЗ, южн. берег оз. Диев Дол	Федерального значения	Решение Исполнительного комитета Владимирского областного Совета народных депутатов от 06.05.1983 №373п/9 «О принятии на местную охрану памятников истории и культуры Владимирской области»
					Федерального значения	Постановление Совета Министров РСФСР от 30.08.60 №1327 «О дальнейшем улучшении дела охраны памятников культуры в РСФСР»

28.	2) Стоянка «Малые Удолы», эпоха неолита	Вязниковский район, на ЮЗ окраине д.Малые Удолы		Вязниковский р-н, д. Малые Удолы, юго-зап. окраина деревни, сев. берег оз. Диев Дол	Федерального значения (ст. 6 п.9 №245-ФЗ от 23.07.2013)	Решение Исполнительного комитета Владимирского областного Совета народных депутатов от 06.05.1983 №373п/9 «О принятии на местную охрану памятников истории и культуры Владимирской области»
					Федерального значения	Постановление Совета Министров РСФСР от 30.08.60 №1327 «О дальнейшем улучшении дела охраны памятников культуры в РСФСР»
29.	Стоянка «Никольская старица I-II»: (ансамбль) эпохи неолита и бронзы					
30.	1) Стоянка «Никольская старица I-II», эпохи неолита и бронзы	Вязниковский район, 800-1000 м З д.Митины Деревеньки		Вязниковский район, д. Митины Деревеньки, 0,8 км З (д. Ступины Деревеньки, 0,9 км ЗЮЗ; сев. берег оз. Монастырское)	Федерального значения	Решение Исполнительного комитета Владимирского областного Совета народных депутатов от 06.05.1983 №373п/9 «О принятии на местную охрану памятников истории и культуры Владимирской области»
31.	2) Стоянка «Никольская старица I-II», эпохи неолита и бронзы	Вязниковский район, 800-1000 м З д.Митины Деревеньки		Вязниковский район, д. Митины Деревеньки, 1 км З (д. Ступины Деревеньки, 1,1 км З; сев.-вост. берег оз. Монастырское, 0,6 км к В от церкви Кинешемского погоста)	Федерального значения	Решение Исполнительного комитета Владимирского областного Совета народных депутатов от 06.05.1983 №373п/9 «О принятии на местную охрану памятников истории и культуры Владимирской области»
32.	Стоянка «Новая	Вязниковский р-н, д. Ново,		Вязниковский р-н, д.	Выявленный	Приказ инспекции по охране объектов

	сторожка”, неолит	12 км В, правый берег р. Лух		Ново, 12 км В, правый берег р. Лух	объект	культурного наследия администрации Владимирской области от 01.07.2008 №01-92 «Об утверждении списка выявленных объектов культурного наследия Владимирской области»
33.	Стоянка "Дубовская", неолит	Вязниковский р-н, д. Ново, 0,5 км ВСВ		Вязниковский р-н, д. Ново, 0,5 км ВСВ	Выявленный объект	Приказ инспекции по охране объектов культурного наследия администрации Владимирской области от 01.07.2008 №01-92 «Об утверждении списка выявленных объектов культурного наследия Владимирской области»
34.	Стоянка "Ново-1", мезолит	Вязниковский р-н, д. Ново, вост. окраина деревни		Вязниковский р-н, д. Ново, вост. окраина деревни	Выявленный объект	Приказ инспекции по охране объектов культурного наследия администрации Владимирской области от 01.07.2008 №01-92 «Об утверждении списка выявленных объектов культурного наследия Владимирской области»
35.	Поселение "Ново-2", II тыс. до н.э.	Вязниковский р-н, д. Ново, 0,2 км В		Вязниковский р-н, д. Ново, 0,2 км В	Выявленный объект	Приказ инспекции по охране объектов культурного наследия администрации Владимирской области от 01.07.2008 №01-92 «Об утверждении списка выявленных объектов культурного наследия Владимирской области»
36.	Стоянка "Великоозерская-1", неолит	Вязниковский р-н, д. Ново, 0,2 км ЮВ		Вязниковский р-н, д. Ново, 0,2 км ЮВ	Выявленный объект	Приказ инспекции по охране объектов культурного наследия администрации Владимирской области от 01.07.2008 №01-92 «Об утверждении списка выявленных объектов культурного наследия Владимирской области»
37.	Поселение "Великоозерское-1", мезолит, II тыс. до н.э., XIV-XVII вв.	Вязниковский р-н, д. Ново, 0,5 км ЮЮЗ, сев.-вост. берег оз. Великое		Вязниковский р-н, д. Ново, 0,5 км ЮЮЗ, сев.-вост. берег оз. Великое	Выявленный объект	Приказ инспекции по охране объектов культурного наследия администрации Владимирской области от 01.07.2008 №01-92 «Об утверждении списка выявленных объектов культурного наследия Владимирской области»
38.	Селище "Великоозерское-1", XIV-XVII вв.	Вязниковский р-н, д. Ново, 0,6 км ЮЮЗ, сев.-вост. берег оз. Великое		Вязниковский р-н, д. Ново, 0,6 км ЮЮЗ, сев.-вост. берег оз. Великое	Выявленный объект	Приказ инспекции по охране объектов культурного наследия администрации Владимирской области от 01.07.2008 №01-92 «Об утверждении списка выявленных объектов культурного наследия Владимирской области»
39.	Селище "Великоозерское-2", XIV-XVII вв.	Вязниковский р-н, д. Ново, 0,4 км ЮЮЗ, сев.-вост. берег оз. Великое		Вязниковский р-н, д. Ново, 0,4 км ЮЮЗ, сев.-вост. берег оз. Великое	Выявленный объект	Приказ инспекции по охране объектов культурного наследия администрации Владимирской области от 01.07.2008 №01-92

						«Об утверждении списка выявленных объектов культурного наследия Владимирской области»
40.	Селище "Великоозерское-3", XIV-XVII вв.	Вязниковский р-н, д. Ново, 0,7 км ЮЗ, сев.-вост. берег оз. Великое		Вязниковский р-н, д. Ново, 0,7 км ЮЗ, сев.-вост. берег оз. Великое	Выявленный объект	Приказ инспекции по охране объектов культурного наследия администрации Владимирской области от 01.07.2008 №01-92 «Об утверждении списка выявленных объектов культурного наследия Владимирской области»
41.	Комплекс памятника:				Федерального значения	Решение Исполнительного комитета Владимирского областного Совета народных депутатов от 06.05.1983 №373п/9 «О принятии на местную охрану памятников истории и культуры Владимирской области;
42.	1) Стоянка «Пировская», эпоха неолита и бронзы	Вязниковский район, 5 км В г.Вязники, на правом берегу Клязьмы у подножия городища «Пировы городища»		5 км В г.Вязники, на правом берегу Клязьмы у подножия городища «Пировы городища»	Федерального значения	Решение Исполнительного комитета Владимирского областного Совета народных депутатов от 06.05.1983 №373п/9 «О принятии на местную охрану памятников истории и культуры Владимирской области;
43.	2) Городище «Пировы городища», XII в.-1238 г.	Вязниковский район, 5 км В г.Вязники на правом берегу реки Клязьмы		Вязниковский р-н, д. Пировы Городищи, 1,2 км СЗ, правый берег р. Клязьма	Федерального значения (ст. 6 п.9 №245-ФЗ от 23.07.2013)	<u>Решение Исполнительного комитета Владимирского областного Совета народных депутатов от 06.05.1983 №373п/9 «О принятии на местную охрану памятников истории и культуры Владимирской области;</u>
					Федерального значения	<u>Постановление Совета Министров РСФСР от 30.08.60 №1327 «О дальнейшем улучшении дела охраны памятников культуры в РСФСР»</u>

44.	3) Городище «Пирово», VI-I вв. Пирово городище и селище	Вязниковский район, 5 км В г.Вязники на правом берегу реки Клязьмы Близ села Пировы городища		Вязниковский р-н, д. Пировы Городищи, 1,2 км СЗ, правый берег р. Клязьма	Федерального значения (ст. 6 п.9 №245-ФЗ от 23.07.2013)	<u>Решение Исполнительного комитета Владимирского областного Совета народных депутатов от 06.05.1983 №373п/9 «О принятии на местную охрану памятников истории и культуры Владимирской области»</u>
						Решение исполнительного комитета Владимирского областного совета депутатов трудящихся от 05.10.60 №754 «Об улучшении охраны памятников культуры Владимирской области»
45.	4) Селище «Пирово», XI-XIII вв.	Вязниковский район, 5 км от г.Вязники на правом берегу реки Клязьмы		Вязниковский р-н, д. Пировы Городищи, 1,4 км СЗ, первая надпойменная терраса правого берега р. Клязьма	Федерального значения (ст. 6 п.9 №245-ФЗ от 23.07.2013)	<u>Решение Исполнительного комитета Владимирского областного Совета народных депутатов от 06.05.1983 №373п/9 «О принятии на местную охрану памятников истории и культуры Владимирской области»</u>
						<u>Постановление Совета Министров РСФСР от 30.08.60 №1327 «О дальнейшем улучшении дела охраны памятников культуры в РСФСР»</u>

	Пирово городище и селище	Близ села Пировы городища				Решение исполнительного комитета Владимирского областного совета депутатов трудящихся от 05.10.60 №754 «Об улучшении охраны памятников культуры Владимирской области»
46.	Стоянка «Полонижник», эпоха бронзы	Вязниковский район, На левом берегу реки Клязьмы, напротив Пировых городищ		Вязниковский район, д. Пировы Городищи, 1,8 км ССЗ, напротив деревни, левый берег р. Клязьма	Федерального значения	Решение Исполнительного комитета Владимирского областного Совета народных депутатов от 06.05.1983 №373п/9 «О принятии на местную охрану памятников истории и культуры Владимирской области»;
47.	Стоянка «Серапионовская I-II», эпоха позднего неолита (ансамбль)					
48.	1) Стоянка «Серапионовская I-II», эпоха позднего неолита	Вязниковский район, 2,7 км ЮЮЗ д. Порзамка на берегу озера Ламхра		Вязниковский р-н, д. Порзамка, 3 км ЮЗ, берег оз. Монашеское (Ламхра), близ бывшего погоста Серапионова пустынь	Федерального значения	<u>Решение Исполнительного комитета Владимирского областного Совета народных депутатов от 06.05.1983 №373п/9 «О принятии на местную охрану памятников истории и культуры Владимирской области»</u>
49.	2) Стоянка «Серапионовская I-II», эпоха позднего неолита	Вязниковский район, 2,7 км ЮЮЗ д. Порзамка на берегу озера Ламхра		Вязниковский р-н, д. Порзамка, 3 км ЮЗ, берег оз. Монашеское (Ламхра), близ бывшего погоста Серапионова пустынь	Федерального значения	<u>Решение Исполнительного комитета Владимирского областного Совета народных депутатов от 06.05.1983 №373п/9 «О принятии на местную охрану памятников истории и культуры Владимирской области»</u>

50.	Две стоянки эпохи неолита	В 12-14 км северо-западнее г.Вязники, недалеко от быв. погоста «Серапионова пустынь»			Федерального значения	Решение Исполнительного комитета Владимирского областного Совета депутатов трудящихся от 05.10.1960 №754 «Об улучшении охраны памятников культуры Владимирской области»
51.	Стоянка "Бутриха-1", неолит	Вязниковский р-н, д. Порзамка, 2,3 км ЮВ, левый берег ручья Бутриха		Вязниковский р-н, д. Порзамка, 2,3 км ЮВ, левый берег ручья Бутриха	Выявленный объект	Приказ инспекции по охране объектов культурного наследия от 01.07.2008 №01-92 «Об утверждении списка выявленных объектов культурного наследия Владимирской области»
52.	Стоянка «Бутриха-2», эпохи неолита	Между деревней Порзамкой и быв. Кинешемским погостом, на берегу Никольской старицы		Вязниковский р-н, д. Порзамка, 2,2 км ЮВ, левый берег ручья Бутриха	Федерального значения	Решение Исполнительного комитета Владимирского областного Совета депутатов трудящихся от 05.10.1960 №754 «Об улучшении охраны памятников культуры Владимирской области»; Постановление Совета Министров РСФСР от 30.08.60 №1327 «О дальнейшем улучшении дела охраны памятников культуры в РСФСР»
53.	Стоянка "Бутриха-3", неолит	Вязниковский р-н, д. Порзамка, 2,4 км ЮВ, левый берег ручья Бутриха		Вязниковский р-н, д. Порзамка, 2,4 км ЮВ, левый берег ручья Бутриха	Выявленный объект	Приказ инспекции по охране объектов культурного наследия администрации Владимирской области от 01.07.2008 №01-92 «Об утверждении списка выявленных объектов культурного наследия Владимирской области»
54.	Стоянка "Бутриха-4", неолит	Вязниковский р-н, д. Порзамка, 2,4 км ЮВ, сев.-вост. оз. Никола		Вязниковский р-н, д. Порзамка, 2,4 км ЮВ, сев.-вост. оз. Никола	Выявленный объект	Приказ инспекции по охране объектов культурного наследия администрации Владимирской области от 01.07.2008 №01-92 «Об утверждении списка выявленных объектов культурного наследия Владимирской области»

						культурного наследия Владимирской области»
55.	Стоянка "Ялтовский Бор", неолит (Порзамка5?)	Вязниковский р-н, д. Порзамка, 2,3 км ЮЗ		Вязниковский р-н, д. Порзамка, 2,3 км ЮЗ	Выявленный объект	Приказ инспекции по охране объектов культурного наследия администрации Владимирской области от 01.07.2008 №01-92 «Об утверждении списка выявленных объектов культурного наследия Владимирской области»
56.	Селище "Рудильницы", X-XIII вв.	Вязниковский р-н, д. Рудильницы, 0,25 км СЗ, правый берег р. Клязьма		Вязниковский р-н, д. Рудильницы, 0,25 км СЗ, правый берег р. Клязьма	Выявленный объект	Приказ инспекции по охране объектов культурного наследия администрации Владимирской области от 01.07.2008 №01-92 «Об утверждении списка выявленных объектов культурного наследия Владимирской области»
57.	Стоянка "Высоковская", мезолит	Вязниковский р-н, станция Сарыево, 6 км ЮЮВ, левый берег р. Тара		Вязниковский р-н, станция Сарыево, 6 км ЮЮВ, левый берег р. Тара	Выявленный объект	Приказ инспекции по охране объектов культурного наследия администрации Владимирской области от 01.07.2008 №01-92 «Об утверждении списка выявленных объектов культурного наследия Владимирской области»
58.	Селище "Деревеньки", XIV-XVII вв.	Вязниковский р-н, д. Сельцовы Деревеньки, 0,2 км С		Вязниковский р-н, д. Сельцовы Деревеньки, 0,2 км С	Выявленный объект	Приказ инспекции по охране объектов культурного наследия администрации Владимирской области от 01.07.2008 №01-92 «Об утверждении списка выявленных объектов культурного наследия Владимирской области»
59.	Селище "Слободка-1", XI-XIII вв	Вязниковский р-н, д. Слободка, 0,7 км СЗ, правый берег р. Клязьма		Вязниковский р-н, д. Слободка, 0,7 км СЗ, правый берег р. Клязьма	Выявленный объект	Приказ инспекции по охране объектов культурного наследия администрации Владимирской области от 01.07.2008 №01-92 «Об утверждении списка выявленных объектов культурного наследия Владимирской области»
60.	Селище "Слободка-2", XI-XIII вв	Вязниковский р-н, д. Слободка, 0,1 км Ю, правый берег р. Клязьма		Вязниковский р-н, д. Слободка, 0,1 км Ю, правый берег р. Клязьма	Выявленный объект	Приказ инспекции по охране объектов культурного наследия администрации Владимирской области от 01.07.2008 №01-92 «Об утверждении списка выявленных объектов культурного наследия Владимирской области»
61.	Стоянка "Станки", неолит	Вязниковский р-н, д. Станки, 0,3 км С		Вязниковский р-н, д. Станки, 0,3 км С	Выявленный объект	Приказ инспекции по охране объектов культурного наследия администрации Владимирской области от 01.07.2008 №01-92 «Об утверждении списка выявленных объектов культурного наследия Владимирской области»
62.	Селище "Ступины	Вязниковский р-н, д.		Вязниковский р-н, д.	Выявленный объект	Приказ инспекции по охране объектов

	Деревеньки-1", XIV-XVII вв.	Ступины Деревеньки, 1,8 км 3, территория Кинешемского погоста		Ступины Деревеньки, 1,8 км 3, территория Кинешемского погоста	объект	культурного наследия администрации Владимирской области от 01.07.2008 №01-92 «Об утверждении списка выявленных объектов культурного наследия Владимирской области»
63.	Селище "Ступины Деревеньки-2", XIV-XVII вв.	Вязниковский р-н, д. Ступины Деревеньки, 1,8 км 3, 0,1 км к С от церкви Кинешемского погоста		Вязниковский р-н, д. Ступины Деревеньки, 1,8 км 3, 0,1 км к С от церкви Кинешемского погоста	Выявленный объект	Приказ инспекции по охране объектов культурного наследия администрации Владимирской области от 01.07.2008 №01-92 «Об утверждении списка выявленных объектов культурного наследия Владимирской области»
64.	Селище "Черноморье", XIV-XVII вв.	Вязниковский р-н, д. Черноморье, сев. окраина, правый берег р. Тара		Вязниковский р-н, д. Черноморье, сев. окраина, правый берег р. Тара	Выявленный объект	Приказ инспекции по охране объектов культурного наследия администрации Владимирской области от 01.07.2008 №01-92 «Об утверждении списка выявленных объектов культурного наследия Владимирской области»
65.	Селище "Шустово-1", X-XIII вв.	Вязниковский р-н, д. Шустово, территория деревни, близ церкви, левый берег р. Тара		Вязниковский р-н, д. Шустово, территория деревни, близ церкви, левый берег р. Тара	Выявленный объект	Приказ инспекции по охране объектов культурного наследия администрации Владимирской области от 01.07.2008 №01-92 «Об утверждении списка выявленных объектов культурного наследия Владимирской области»
66.	Селище "Шустово-2", X-XIII вв.	Вязниковский р-н, д. Шустово, 0,12 км ВЮВ от церкви, левый берег р. Тара		Вязниковский р-н, д. Шустово, 0,12 км ВЮВ от церкви, левый берег р. Тара	Выявленный объект	Приказ инспекции по охране объектов культурного наследия от 01.07.2008 №01-92 «Об утверждении списка выявленных объектов культурного наследия Владимирской области»
67.	Селище "Шустово-3", XI-XIII вв.	Вязниковский р-н, д. Шустово, 0,45 км ВЮВ от церкви, левый берег р. Тара		Вязниковский р-н, д. Шустово, 0,45 км ВЮВ от церкви, левый берег р. Тара	Выявленный объект	Приказ инспекции по охране объектов культурного наследия администрации Владимирской области от 01.07.2008 №01-92 «Об утверждении списка выявленных объектов культурного наследия Владимирской области»
68.	Грунтовый могильник "Шустовский", VIII-X вв.	Вязниковский р-н, д. Шустово, сев. окраина деревни, близ южной ограды кладбища		Вязниковский р-н, д. Шустово, сев. окраина деревни, близ южной ограды кладбища	Выявленный объект	Приказ инспекции по охране объектов культурного наследия администрации Владимирской области от 01.07.2008 №01-92 «Об утверждении списка выявленных объектов культурного наследия Владимирской области»
69.	Селище "Якушиха-1", XIV-XVII вв.	Вязниковский р-н, д. Якушиха, зап. окраина деревни		Вязниковский р-н, д. Якушиха, зап. окраина деревни	Выявленный объект	Приказ инспекции по охране объектов культурного наследия администрации Владимирской области от 01.07.2008 №01-92 «Об утверждении списка выявленных объектов

						культурного наследия Владимирской области»
70.	Селище "Якушиха-2", XIV-XVII вв.	Вязниковский р-н, д. Якушиха, вост. окраина окраина		Вязниковский р-н, д. Якушиха, вост. окраина окраина	Выявленный объект	Приказ инспекции по охране объектов культурного наследия администрации Владимирской области от 01.07.2008 №01-92 «Об утверждении списка выявленных объектов культурного наследия Владимирской области»
71.	Поселение "Якушиха-1", II тыс. до н.э.	Вязниковский р-н, д. Якушиха, 0,2 км З		Вязниковский р-н, д. Якушиха, 0,2 км З	Выявленный объект	Приказ инспекции по охране объектов культурного наследия администрации Владимирской области от 01.07.2008 №01-92 «Об утверждении списка выявленных объектов культурного наследия Владимирской области»
72.	Поселение "Якушиха-2", II тыс. до н.э.	Вязниковский р-н, д. Якушиха, 0,2 км СЗ		Вязниковский р-н, д. Якушиха, 0,2 км СЗ	Выявленный объект	Приказ инспекции по охране объектов культурного наследия администрации Владимирской области от 01.07.2008 №01-92 «Об утверждении списка выявленных объектов культурного наследия Владимирской области»
73.	Стоянка "Якушиха-3", мезолит	Вязниковский р-н, д. Якушиха, 0,3 км СЗ		Вязниковский р-н, д. Якушиха, 0,3 км СЗ	Выявленный объект	Приказ инспекции по охране объектов культурного наследия администрации Владимирской области от 01.07.2008 №01-92 «Об утверждении списка выявленных объектов культурного наследия Владимирской области»
74.	Стоянка "Якушиха-4", мезолит	Вязниковский р-н, д. Якушиха, 0,15 км З		Вязниковский р-н, д. Якушиха, 0,15 км З	Выявленный объект	Приказ инспекции по охране объектов культурного наследия администрации Владимирской области от 01.07.2008 №01-92 «Об утверждении списка выявленных объектов культурного наследия Владимирской области»
75.	Стоянка "Якушиха-5", мезолит	Вязниковский р-н, д. Якушиха, 3 км ССВ		Вязниковский р-н, д. Якушиха, 3 км ССВ	Выявленный объект	Приказ инспекции по охране объектов культурного наследия администрации Владимирской области от 01.07.2008 №01-92 «Об утверждении списка выявленных объектов культурного наследия Владимирской области»
76.	Стоянка "Якушиха-6", мезолит	Вязниковский р-н, д. Якушиха, 3,1 км СВ		Вязниковский р-н, д. Якушиха, 3,1 км СВ	Выявленный объект	Приказ инспекции по охране объектов культурного наследия администрации Владимирской области от 01.07.2008 №01-92 «Об утверждении списка выявленных объектов культурного наследия Владимирской области»
77.	Стоянка "Якушиха-7",	Вязниковский р-н, д.		Вязниковский р-н, д.	Выявленный объект	Приказ инспекции по охране объектов

	мезолит	Якушиха, 3,3 км ССВ		Якушиха, 3,3 км ССВ	объект	культурного наследия администрации Владимирской области от 01.07.2008 №01-92 «Об утверждении списка выявленных объектов культурного наследия Владимирской области»
78.	Стоянка "Якушиха-8", мезолит	Вязниковский р-н, д. Якушиха, 3,4 км СВ		Вязниковский р-н, д. Якушиха, 3,4 км СВ	Выявленный объект	Приказ инспекции по охране объектов культурного наследия администрации Владимирской области от 01.07.2008 №01-92 «Об утверждении списка выявленных объектов культурного наследия Владимирской области»

Охранные зоны и зоны регулирования застройки памятников архитектуры

№ п/п	Наименование памятника	Категория охраны	Адрес и местонахождение	Наименование документации	Утверждено/дата
Вязниковский район					
1	Благовещенский собор с колокольней, 1683 г.	Ф-176	Город Вязники	карта схема охранной зоны разработана инспекцией по охране памятников управления культуры облисполкома 1967	решение Исполнительного комитета Владимирского областного Совета народных депутатов 03.10.1968 №1114
2	Дом Елизарова, XIX век	Ф-176	Город Вязники, ул. Благовещенская, 58	карта схема охранной зоны разработана инспекцией по охране памятников управления культуры облисполкома 1967	решение Исполнительного комитета Владимирского областного Совета народных депутатов 03.10.1968 №1114
3	Никольская церковь (деревянная), (Троицкая), 1852 г.	Ф-176	пос. Мстера, ул. Ленинградская	карта схема охранной зоны разработана инспекцией по охране памятников управления культуры облисполкома 1967	решение Исполнительного комитета Владимирского областного Совета народных депутатов 03.10.1968 №1114
4	Богоявленская церковь (собор), 1687 г.	Ф-176	пос. Мстера, пл. Ленина	карта схема охранной зоны разработана инспекцией по охране памятников управления культуры облисполкома 1967	решение Исполнительного комитета Владимирского областного Совета народных депутатов 03.10.1968 №1114
5	Владимирская церковь, 1716 г.	Ф-176	пос. Мстера, пл. Ленина	карта схема охранной зоны разработана инспекцией по охране памятников управления культуры облисполкома 1967	решение Исполнительного комитета Владимирского областного Совета народных депутатов 03.10.1968 №1114

Согласно законодательству, каждый объект культурного наследия должен иметь территорию в утвержденных границах, которая вносится в документы территориального планирования, градостроительного зонирования и планировки и межевания территорий. Однако, по состоянию на 2008 г. границы территорий объектов культурного наследия ни для одного объекта наследия района не утверждены в установленном порядке. Также в установленном порядке не утверждены границы зон охраны объектов культурного наследия. Для территорий объектов культурного наследия области не устанавливалась категория земель особо охраняемых территорий и объектов. Все это затрудняет подготовку документов территориального планирования и отрицательно сказывается на физическом сохранении объектов наследия, расположенных как в населенных пунктах, так и на землях сельскохозяйственного назначения (объекты археологии).

В связи с этим, необходимо предусмотреть мероприятия по подготовке и утверждению границ объектов культурного наследия, в т.ч. достопримечательных мест и историко-культурных

заповедников.

Согласно ст. 34.1 Федерального закона от 25.06.2002 №73-ФЗ «Об объектах культурного наследия (памятниках истории и культуры) народов Российской Федерации» устанавливаются защитные зоны объектов культурного наследия.

Защитными зонами объектов культурного наследия являются территории, которые прилегают к включенным в реестр памятникам и ансамблям и в границах которых в целях обеспечения сохранности объектов культурного наследия и композиционно-видовых связей (панорам) запрещаются строительство объектов капитального строительства и их реконструкция, связанная с изменением их параметров (высоты, количества этажей, площади), за исключением строительства и реконструкции линейных объектов.

Защитные зоны не устанавливаются для объектов археологического наследия, некрополей, захоронений, расположенных в границах некрополей, произведений монументального искусства, а также памятников и ансамблей, расположенных в границах достопримечательного места, в которых соответствующим органом охраны объектов культурного наследия установлены предусмотренные статьей 56_4 Федерального закона от 25.06.2002 №73-ФЗ «Об объектах культурного наследия (памятниках истории и культуры) народов Российской Федерации» требования и ограничения.

Границы защитной зоны объекта культурного наследия устанавливаются: 1) для памятника, расположенного в границах населенного пункта, на расстоянии 100 метров от внешних границ территории памятника, для памятника, расположенного вне границ населенного пункта, на расстоянии 200 метров от внешних границ территории памятника; 2) для ансамбля, расположенного в границах населенного пункта, на расстоянии 150 метров от внешних границ территории ансамбля, для ансамбля, расположенного вне границ населенного пункта, на расстоянии 250 метров от внешних границ территории ансамбля.

В случае отсутствия утвержденных границ территории объекта культурного наследия, расположенного в границах населенного пункта, границы защитной зоны такого объекта устанавливаются на расстоянии 200 метров от линии внешней стены памятника либо от линии общего контура ансамбля, образуемого соединением внешних точек наиболее удаленных элементов ансамбля, включая парковую территорию. В случае отсутствия утвержденных границ территории объекта культурного наследия, расположенного вне границ населенного пункта, границы защитной зоны такого объекта устанавливаются на расстоянии 300 метров от линии внешней стены памятника либо от линии общего контура ансамбля, образуемого соединением внешних точек наиболее удаленных элементов ансамбля включая парковую территорию.

Защитная зона объекта культурного наследия прекращает существование со дня утверждения в порядке, установленном статьей 34 настоящего Федерального закона, проекта зон охраны такого объекта культурного наследия.

В целях обеспечения сохранности объекта культурного наследия в его исторической среде на сопряженной с ним территории устанавливаются зоны охраны объекта культурного наследия: охранная зона, зона регулирования застройки и хозяйственной деятельности, зона охраняемого природного ландшафта.

Необходимый состав зон охраны объекта культурного наследия определяется проектом зон охраны объекта культурного наследия.

При подготовке документов территориального планирования (разделов по охране ОКН) следует учитывать установленные законодательством полномочия различных органов власти по охране и сохранению ОКН.

Так, согласно Федеральному закону от 6 октября 2003 года №131-ФЗ «Об общих принципах организации местного самоуправления в Российской Федерации», **к вопросам местного значения поселения отнесено (п.13 ч.1 ст.14): «сохранение, использование и популяризация объектов культурного наследия (памятников истории и культуры), находящихся в собственности поселения, охрана объектов культурного наследия (памятников истории и культуры) местного (муниципального) значения, расположенных на территории поселения».**

Муниципальные районы, в настоящее время, **исключены** из системы охраны объектов культурного наследия.

Часть 2 статьи 26.3. федерального закона от 6 октября 1999 года № 184-ФЗ «**Об общих принципах организации законодательных (представительных) и исполнительных органов государственной власти субъектов Российской Федерации**» (с последующими редакциями) устанавливает, что «к полномочиям органов государственной власти субъекта Российской Федерации по предметам совместного ведения, осуществляемым данными органами самостоятельно за счет средств бюджета субъекта Российской Федерации (за исключением субвенций из федерального бюджета), относится решение вопросов: (п.15) **сохранения, использования и популяризации объектов культурного наследия (памятников истории и культуры), находящихся в собственности субъекта Российской Федерации, государственной охраны объектов культурного наследия (памятников истории и культуры) регионального значения**». Согласно же части 2 статьи 26.11 в собственности субъекта Российской Федерации могут находиться: «объекты культурного наследия (памятники истории и культуры) независимо от категории их историко-культурного значения в соответствии с законодательством Российской Федерации».

Законодательство разделяет понятия «**охраны**»¹ и «**сохранения**» объектов культурного наследия, по признаку субъектов правоотношений, на которых возложены полномочия по осуществлению указанных действий.

Так, меры (мероприятия) **по охране** объектов культурного наследия - это полномочия органов государственной власти и органов местного самоуправления (мероприятия, направленные на выявление, изучение, учет, предотвращение разрушения и контроль за использованием и состоянием объектов культурного наследия).

К **сохранению** объектов культурного наследия относятся ремонтно-реставрационные работы (ремонт, реставрация, консервация, приспособление, воссоздание).

Таким образом, принципиальными характеристиками для разграничения полномочий по охране и сохранению объектов культурного наследия являются вопросы собственности и категории значения.

Сегодня объекты культурного наследия района представлены видом «памятник». Однако почти для каждого поселения района можно выделить «достопримечательные места» - территории и объекты, отражающие те или иные этапы и события истории, в т.ч. территории утраченных градостроительных образований (сел и хуторов, усадеб); участки исторической планировки и застройки разных периодов, территории и объекты, связанные с событиями военной и гражданской истории, историческими личностями, как повлиявшими на территориальное и функциональное развитие, так и оставившие «память» места.

В качестве юридической формы сохранения и представления объектов наследия «достопримечательных мест» законодательство определяет «историко-культурный заповедник», как «выдающийся целостный историко-культурный и природный комплекс, нуждающийся в особом режиме содержания».

Государственная стратегия формирования системы достопримечательных мест, историко-культурных заповедников и музеев-заповедников в Российской Федерации (2007г.) отмечает необходимость создания следующих типов историко-культурных заповедников: этнографических; промышленных; на фрагментах исторических путей и дорог; на местах исторических сражений; археологических; усадебных; городских. Стратегия также отмечает, что «Историко-культурные заповедники» - это территории с особым правовым режимом содержания, на которых обеспечивается сохранение, изучение и публичное представление достопримечательного места с расположенными на данной территории памятниками и ансамблями, составляющими целостный

¹ Федеральный закон от 25.05.2002 №73-ФЗ «Об объектах историко-культурного наследия (памятниках истории и культуры) народов Российской Федерации», ст.6, 33-338 (охрана), ст.40-47 (сохранение).

историко-культурный и природный комплекс.

Согласно положениям Федерального закона от 14.03.1995 г. № 33-ФЗ «Об особо охраняемых природных территориях» «органы местного самоуправления могут устанавливать иные категории особо охраняемых природных территорий (территории, на которых находятся памятники садово-паркового искусства, охраняемые береговые линии, охраняемые речные системы, охраняемые природные ландшафты, биологические станции, микрорезерваты и другие)». Так, например, в районе могут быть созданы: «Историко-культурный тематический парк»; «Ландшафтный парк» и иные муниципальные территории с особым режимом охраны культурного и природного наследия.

В составе документов территориального планирования, разрабатываемых для муниципального образования Вязниковский район: схеме территориального планирования района и генеральных планах поселений, в обязательном порядке должны быть отражены объекты культурного наследия и предусмотрены как меры по охране, так и возможные варианты их использования в целях социально-экономического развития проектируемых территорий – района и поселений.

В целях сохранения объектов культурного наследия муниципального образования Вязниковский район, необходимо предусмотреть проектом следующие мероприятия:

- разработка целевых программ, направленных на сохранение объектов культурного наследия;
- научно-исследовательские, проектные, археологические работы;
- реставрация, восстановление объектов культурного наследия и их приспособление для использования в современных условиях;
- применение при застройке территорий, окружающих исторические доминанты, исключительно малоэтажные здания, сохраняющие облик сложившейся среды;
- благоустройство и озеленение территорий, особенно на туристских маршрутах.

2. Комплексная оценка, анализ состояния территории, проблем и направлений развития муниципального образования Вязниковский район

2.1. Особенности экономико-географического положения в системе расселения Владимирской области; административно-территориальное устройство муниципального образования Вязниковский район

Вязниковский район - муниципальное образование первого вида является административно-территориальной единицей в составе Владимирской области. Район образован 10 апреля 1929 году. Округ Вязники расположен в северо-восточной части Владимирской области в зоне 2-3 часовой транспортной доступности от областного центра г. Владимира, простирается с севера на юг на 54 км и с запада на восток на 60 км.

Площадь территории округа составляет 2,24 тыс. км².

В северной части округа в юго-восточном направлении протекает река Клязьма – главная водная артерия области.

Транспортно-географическое положение района достаточно выгодное благодаря тому, что по территории района с запада на восток проходит железная дорога Москва - Нижний Новгород, автомагистраль федерального значения М 7 (Е 22). Так же по территории района проходит ряд автодорог регионального и межмуниципального значения. По территории района проходят газопроводы Нижний Новгород – Череповец, Починки – Ярославль, ГО на Красную Горбатку. Нефтепроводы Сургут – Полоцк, Нижний Новгород – Ярославль. Нефтепродуктопровод Нижний Новгород – Новки.

Аэродромов на территории района нет.

Вязниковский район граничит на востоке с Гороховецким районом, на юге с Муромским и Селивановским районами, на западе с Ковровским районом Владимирской области, на севере с Ивановской областью.

Большая часть рельефа территории округа (а именно: центральная и южная части) благоприятна для поиска площадок под гражданское, промышленное строительство, не затрудняет обработку почвы. В северной части территории округа при избыточном увлажнении развиваются процессы болотообразования, поэтому данную территорию возможно использовать для развития лесного хозяйства, организации заказных участков по воспроизводству флоры и фауны или любительских видов отдыха.

Территория округа расположена в пределах среднерусской равнины на слабо всхолмленном Волжско — Окском междуречье и делится рекой Клязьмой на две части:

→ северную- озерно- аллювиальную выположенную равнину с уклонами не более 1%, местами менее 0,5 %,

→ южную -слабовсхолмленную возвышенную равнину, резко поднятую над долиной.

Левый берег р.Клязьмы пологий, постепенно сливается с аллювиальной равниной, с шириной поймы, достигающей 5-7 км, имеющей неровную пересеченную старицами, озерами, местами заболоченную поверхность.

Правый берег — крутой и обрывистый с уклонами до 20 и более % с поймой, достигающей местами 100 м, а местами вообще отсутствующей. Возвышенная равнина представляет собой отроги Окско-Цнинского плато со слабовсхолмленной большей частью залесенной местами заболоченной поверхностью со сравнительно слаборазвитой овражно — речной сетью.

Максимальные отметки рельефа приурочены к так называемым «Гороховецким горам» в северной части и составляют 180-190 м. К югу и востоку наблюдается постепенное падение абсолютных отметок рельефа.

Климат умеренно-континентальный. Погода в течение года и одного сезона может резко изменяться. Зимой, наряду с умеренными и сильными морозами, почти ежегодно наблюдаются оттепели, летом довольно жаркая сухая погода сменяется дождливой и относительно холодной. В среднем за год в городе циклоническая форма циркуляции (58% дней в году) преобладает над антициклонической (42% дней в году). В среднем за год наибольшую повторяемость имеют западные циклоны (27% дней), приносящие с собой влажный воздух с Атлантики, прохладный летом, теплый зимой.

Основные водные артерии: реки Клязьма, Лух, Суворовь, Селезень, Индрус, Шумарь, Тара, Мстерка, Тетрух, Важель, Вондух, Юхарец, Кшарский исток.

Территория района имеет благоприятные природные условия для развития экономики и повышения уровня и качества жизни населения. Анализ всех природных факторов подтверждает ценность территории района, прежде всего для целей сельскохозяйственного производства, чему способствуют, прежде всего, благоприятные агрохимические и богатые почвенные условия.

Район расположен в зоне смешанных лесов. Из древесной растительности преобладают сосна, береза, ель, осина, дуб, ольха, калина. Более 25% территории занимают луга: суходолы нормальные, пойменные заболоченные и низинные, каждый из которых отличается значительным разнообразием и пестрой травянистой растительности.

Район расположен в зоне смешанных лесов. Из древесной растительности преобладают сосна, береза, ель, осина, дуб, ольха, калина. Более 25% территории занимают луга: суходолы нормальные, пойменные заболоченные и низинные, каждый из которых отличается значительным разнообразием и пестротой травянистой растительности.

В состав муниципального образования Вязниковский район входят 7

муниципальных образований второго уровня. На территории района находится 227 сельских населенных пунктов (из них — 1 город, 6 поселков городского типа и 220 сел и деревень), разбросанных и удаленных как друг от друга, так и от крупных населенных пунктов. Административным центром района является г. Вязники.

Город расположен на ж/д магистрали Москва — Н.Новгород и автодороге федерального значения Москва-Казань М-7 (протяженность последней по территории района составляет 50 км.).

Расстояния до других городов:

- до г.Владимир — 120 км,
- до г.Москва — 300 км,
- до г.Ярославль — 350 км,
- до г.Нижний Новгород — 120 км.

Через город Вязники проходит железная дорога Москва — Нижний Новгород (расстояние до ж/д станции — 6 км).

№ пп	Административно – территориальные единицы	Территориальные единицы (населенные пункты)	Кол-во жителей
Вязниковский район			
1.	МО «Город Вязники» (городское поселение)		42,2 тыс человек (2007 г.)
1.1.		Город Вязники	
1.2.		Деревня Аксеново	
1.3.		Деревня Артемково	
1.4.		Деревня Большие Липки	
1.5.		Деревня Большие Удолы	
1.6.		Деревня Борзынь	
1.7.		Деревня Брагино	
1.8.		Деревня Бурино	
1.9.		Поселок Бурино	
1.10.		Деревня Быковка	
1.11.		Деревня Войново	
1.12.		Деревня Головино	
1.13.		Деревня Горемыкино	
1.14.		Деревня Данилково	
1.15.		Деревня Заборочье	
1.16.		Деревня Завражье	
1.17.		Деревня Золотая Грива	
1.18.		Деревня Ивановка	
1.19.		Деревня Илевники	
1.20.		Деревня Ильина Гора	
1.21.		Деревня Козлово	
1.22.		Деревня Комлево	
1.23.		Деревня Коурково	
1.24.		Деревня Коширино	
1.25.		Деревня Кудрявцево	
1.26.		Деревня Кузьмино	
1.27.		Деревня Лапино	

№ пп	Административно – территориальные единицы	Территориальные единицы (населенные пункты)	Кол-во жителей
Вязниковский район			
1.28.		Участок Липки	
1.29.		Деревня Липовская Усадьба	
1.30.		Деревня Лихая Пожня	
1.31.		Деревня Лог	
1.32.		Деревня Лужки	
1.33.		Деревня Малые Липки	
1.34.		Деревня Малые Удолы	
1.35.		Деревня Марьино	
1.36.		Деревня Митины Деревеньки	
1.37.		Деревня Мишурово	
1.38.		Деревня Ново	
1.39.		Деревня Олтушево	
1.40.		Деревня Палкино	
1.41.		Поселок Первомайский	
1.42.		Деревня Перово	
1.43.		Деревня Пески	
1.44.		Деревня Пировы-Городищи	
1.45.		Деревня Порзамка	
1.46.		Деревня Реутово	
1.47.		Деревня Руделево	
1.48.		Деревня Рудильницы	
1.49.		Поселок Санхар	
1.50.		Деревня Секерино	
1.51.		Деревня Селище	
1.52.		Деревня Сельцовы Деревеньки	
1.53.		Деревня Сменки	
1.54.		Деревня Ступины Деревеньки	
1.55.		Деревня Суйтино	
1.56.		Деревня Тополевка	
1.57.		Деревня Федорково	
1.58.		Деревня Федурники	
1.59.		Деревня Хотиловка	
1.60.		Деревня Чудиново	
1.61.		Деревня Щекино	
1.62.		Деревня Якушиха	
1.63.		Поселок Яр	
2.	МО «Посёлок Мстёра» (городское поселение)		9308
2.1.		Поселок Мстера	4859
2.2.		Деревня Барское Рыкино	0
2.3.		Село Барское Татарово	1442
2.4.		Деревня Вязовка	65
2.5.		Деревня Глубоково	10
2.6.		Деревня Дороново	0
2.7.		Деревня Жары	14

№ пп	Административно – территориальные единицы	Территориальные единицы (населенные пункты)	Кол-во жителей
Вязниковский район			
2.8.		Деревня Желобиха	0
2.9.		Поселок Заречный	357
2.10.		Деревня Исаковка	5
2.11.		Деревня Калиты	2
2.12.		Деревня Козловка	62
2.13.		Деревня Костенево	8
2.14.		Деревня Крутовка	12
2.15.		Станция Мстера	1376
2.16.		Деревня Налескино	29
2.17.		Деревня Новоселка	104
2.18.		Деревня Плосково	1
2.19.		Деревня Раменье	142
2.20.		Деревня Сингерь	38
2.21.		Деревня Сколепово	25
2.22.		Деревня Слободка	73
2.23.		Деревня Ставрово	19
2.24.		Село Станки	596
2.25.		Деревня Тимино	0
2.26.		Село Троицкое-Татарово	28
2.27.		Деревня Федосеиха	16
2.28.		Деревня Хмельники	3
2.29.		Деревня Черноморье	8
2.30.		Деревня Яндовы	4
3.	МО «Посёлок Никологоры» (городское поселение)		8933
3.1.		Поселок Никологоры	6878
3.2.		Деревня Абросимово	9
3.3.		Деревня Алешинская	4
3.4.		Деревня Бурково	52
3.5.		Деревня Васильки	15
3.6.		Деревня Воронино	263
3.7.		Деревня Галкино	389
3.8.		Деревня Гридинская	13
3.9.		Деревня Гуляиха	0
3.10.		Деревня Ерофеево	215
3.11.		Деревня Желнино	35
3.12.		Деревня Иваньково	9
3.13.		Деревня Копцево	68
3.14.		Деревня Кошкино	0
3.15.		Деревня Маловская	240
3.16.		Деревня Матюкино	14
3.17.		Деревня Михалишки	0
3.18.		Деревня Окатово	13

№ пп	Административно – территориальные единицы	Территориальные единицы (населенные пункты)	Кол-во жителей
Вязниковский район			
3.19.		Поселок Приозерный	0
3.20.		Деревня Проскураково	0
3.21.		Деревня Синяткино	45
3.22.		Деревня Степково	16
3.23.		Деревня Суволока	0
3.24.		Деревня Сысоево	96
3.25.		Деревня Харино	46
3.26.		Деревня Шатнево	493
3.27.		Деревня Ям	20
4.	Октябрьское сельское поселение (пос. Октябрьский)		6677
4.1.		Деревня Агафоново	5
4.2.		Деревня Беляиха	10
4.3.		Деревня Большевысоково	299
4.4.		Деревня Большой Холм	51
4.5.		Деревня Бродники	14
4.6.		Деревня Васькино	0
4.7.		Деревня Дудкино	14
4.8.		Деревня Жарцы	17
4.9.		Деревня Зобищи	31
4.10.		Деревня Игуменцево	12
4.11.		Деревня Каликино	8
4.12.		Деревня Кика	36
4.13.		Деревня Коршуниха	12
4.14.		Деревня Крутые Горки	2
4.15.		Поселок Лукново	2489
4.16.		Деревня Малое Высоково	17
4.17.		Деревня Малый Холм	8
4.18.		Деревня Меркутино	7
4.19.		Деревня Нагуево	3
4.20.		Деревня Наместово	14
4.21.		Поселок Октябрьский	2171
4.22.		Деревня Першино	2
4.23.		Деревня Пивоварово	159
4.24.		Деревня Поздняково	15
4.25.		Деревня Пономарево	169
4.26.		Поселок Пролетарский	12
4.27.		Деревня Седельниково	17
4.28.		Поселок Сеньково	86
4.29.		Деревня Серково	944
4.30.		Деревня Сизово	8
4.31.		Деревня Старыгино	45
5.	Паустовское сельское поселение (д. Паустово)		5965

№ пп	Административно – территориальные единицы	Территориальные единицы (населенные пункты)	Кол-во жителей
Вязниковский район			
5.1.		Деревня Ананьино	7
5.2.		Деревня Аносово	0
5.3.		Деревня Афанасьево	63
5.4.		Деревня Бабухино	4
5.5.		Деревня Бахтолово	10
5.6.		Деревня Белая Рамень	21
5.7.		Деревня Болымотиха	77
5.8.		Деревня Большое Филисово	12
5.9.		Деревня Бородино	18
5.10.		Деревня Воробьевка	333
5.11.		Деревня Глинищи	89
5.12.		Деревня Ждановка	0
5.13.		Деревня Жолобово	1
5.14.		Деревня Захаровка	7
5.15.		Деревня Злобаево	71
5.16.		Деревня Исаево	4
5.17.		Деревня Каменево	16
5.18.		Деревня Климовская	111
5.19.		Деревня Ключево	7
5.20.		Деревня Коровино	2
5.21.		Деревня Крутые	24
5.22.		Деревня Курбатиха	34
5.23.		Деревня Медведево	116
5.24.		Деревня Микляево	1
5.25.		Деревня Митинская	11
5.26.		Деревня Новая Рамень	3
5.27.		Деревня Обеднино	22
5.28.		Деревня Октябрьская	1046
5.29.		Деревня Палково	48
5.30.		Деревня Паустово	1295
5.31.		Деревня Пригорево	10
5.32.		Деревня Раство	1
5.33.		Деревня Роговская	87
5.34.		Деревня Ромашево	2
5.35.		Деревня Рытово	47
5.36.		Деревня Сергеево	584
5.37.		Село Сергиевы-Горки	536
5.38.		Деревня Сосенки	9
5.39.		Деревня Стряпково	4
5.40.		Деревня Трухачиха	4
5.41.		Деревня Успенский Погост	68
5.42.		Поселок Центральный	1160
6.	Сарыевское сельское поселение (с. Сарыево)		1905
6.1.		Деревня Высоково	2

№ пп	Административно – территориальные единицы	Территориальные единицы (населенные пункты)	Кол-во жителей
Вязниковский район			
6.2.		Деревня Лепешкино	0
6.3.		Деревня Мокрово	0
6.4.		Деревня Озерки	0
6.5.		Деревня Осинки	325
6.6.		Деревня Охлопково	17
6.7.		Село Сарыево	489
6.8.		Поселок станции Сарыево	618
6.9.		Деревня Селянкино	3
6.10.		Деревня Симонцево	167
6.11.		Деревня Шустово	262
6.12.		Деревня Юрьшки	22
7.	Стёпанцевское сельское поселение (пос. Стёпанцево)		4327
7.1.		Деревня Бурцево	20
7.2.		Деревня Буторлино	578
7.3.		Деревня Грачевка	0
7.4.		Деревня Дружная	32
7.5.		Деревня Дьяконово	10
7.6.		Деревня Ежово	0
7.7.		Деревня Зеленые Пруды	18
7.8.		Деревня Китово	14
7.9.		Деревня Коровинцево	43
7.10.		Деревня Невежино	3
7.11.		Деревня Рябиха	6
7.12.		Деревня Сенино	1
7.13.		Деревня Серково	23
7.14.		Деревня Сосновка	4
7.15.		Поселок Степанцево	2641
7.16.		Деревня Табачиха	24
7.17.		Деревня Тихово	0
7.18.		Деревня Торчиха	5
7.19.		Деревня Усады	190
7.20.		Деревня Филипповка	0
7.21.		Деревня Фомина Рамень	14
7.22.		Деревня Худяково	3
7.23.		Деревня Чернево	14
7.24.		Деревня Эдон	674
7.25.		Деревня Ямки	5
7.26.		Деревня Ясные Зори	5

Общая площадь территории района в границах, утвержденных Законом Владимирской области от 27.04.2005 N 153 "О переименовании муниципального образования округ Вязники в муниципальное образование Вязниковский район, наделении его и вновь образованных муниципальных образований, входящих в его состав,

соответствующим статусом муниципальных образований и установлении их границ" (принят Постановлением ЗС от 27.04.2005 N 153), - 224,3 тыс. га.

ЗАКОН Владимирской области от 16.05.2005 N 62-ОЗ "О ПЕРЕИМЕНОВАНИИ МУНИЦИПАЛЬНОГО ОБРАЗОВАНИЯ ОКРУГ ВЯЗНИКИ В МУНИЦИПАЛЬНОЕ ОБРАЗОВАНИЕ ВЯЗНИКОВСКИЙ РАЙОН, НАДЕЛЕНИИ ЕГО И ВНОВЬ ОБРАЗОВАННЫХ МУНИЦИПАЛЬНЫХ ОБРАЗОВАНИЙ, ВХОДЯЩИХ В ЕГО СОСТАВ, СООТВЕТСТВУЮЩИМ СТАТУСОМ МУНИЦИПАЛЬНЫХ ОБРАЗОВАНИЙ И УСТАНОВЛЕНИИ ИХ ГРАНИЦ" (принят Постановлением ЗС от 27.04.2005 N 153)

*Принят
Постановлением
Законодательного Собрания
Владимирской области
от 27 апреля 2005 года N 153*

Статья 1. Переименовать муниципальное образование округ Вязники в муниципальное образование Вязниковский район, наделить его статусом муниципального района, установив границу согласно карте (плану) и описанию (приложения 1 и 2), определить город Вязники административным центром данного муниципального района.

Статья 2.

1. Наделить статусом городских поселений следующие вновь образованные муниципальные образования:

город Вязники;

поселок Мстера;

поселок Никологоры.

2. Наделить статусом сельских поселений следующие вновь образованные муниципальные образования:

Октябрьское, определив поселок Октябрьский центром данного муниципального образования;

Паустовское, определив деревню Паустово центром данного муниципального образования;

Сарыевское, определив село Сарыево центром данного муниципального образования;

Степанцевское, определив поселок Степанцево центром данного муниципального образования.

3. Установить границы муниципальных образований, указанных в частях 1 и 2 настоящей статьи, согласно картам (планам) и описаниям (приложения 3 - 16).

Статья 3. Установить, что в состав муниципального образования Вязниковский район входят территории городских и сельских поселений, указанные в статье 2 настоящего Закона.

Статья 4. Признать утратившим силу Закон Владимирской области от 10.11.2004 N 172-ОЗ "О наделении статусом муниципального района округа Вязники и соответствующим статусом муниципальных образований в его составе и установлении их границ" ("Владимирские ведомости", 2004, 24 ноября).

Статья 5. Настоящий Закон вступает в силу со дня его официального опубликования.

Губернатор

Владимирской области
Н.В.ВИНОГРАДОВ
г. Владимир
16 мая 2005 года
N 62-ОЗ

Приложение N 1
к Закону
Владимирской области
от 16.05.2005 N 62-ОЗ

КАРТА (ПЛАН)

ТЕРРИТОРИИ С УКАЗАНИЕМ МЕСТОПОЛОЖЕНИЯ ГРАНИЦЫ МУНИЦИПАЛЬНОГО

ОБРАЗОВАНИЯ ВЯЗНИКОВСКИЙ РАЙОН (МУНИЦИПАЛЬНЫЙ РАЙОН)

Приложение N 2
к Закону
Владимирской области
от 16.05.2005 N 62-ОЗ

ОПИСАНИЕ ГРАНИЦЫ МУНИЦИПАЛЬНОГО ОБРАЗОВАНИЯ ВЯЗНИКОВСКИЙ РАЙОН (МУНИЦИПАЛЬНЫЙ РАЙОН)

С севера, от т. 1 по границе с Ивановской областью, граница идет по реке Старица по восточной границе землепользования СПК "Мстерский" и землепользования СПК "Искра", вновь по границе землепользования СПК "Мстерский" и вниз по течению реки Клязьмы до т. 2, где меняет направление на восточное и идет по северной границе землепользования СПК "Заречье" до т. 3, от нее проходит по северным сторонам кварталов 18, 19, 12, 13, 14 Заклязьминского лесничества Вязниковского лесхоза до т. 4, поворачивает на север и на восток, огибая с северо-восточной стороны земли запаса, совмещается с северо-восточными сторонами кварталов 6, 2, 3, 4, 1 Заклязьминского лесничества Вязниковского лесхоза. От т. 5, имея северное направление, граница идет по западным сторонам кварталов 37, 22, 9, 1 Гороховецкого военлесхоза, в т. 6 поворачивает на восток, совмещается с северными сторонами кварталов 1, 2, 12, 13, 14, 3, 4, 5, 6, 7 данного военлесхоза. В т. 7 поменяв направление на юго-восточное, граница района огибает с северо-востока границы 8, 21, 35, 36, 71 кварталов и с северной стороны 71, 72, 73, 74 и 75 кварталов Гороховецкого военлесхоза, в т. 8 поворачивая на юг, огибает с восточной стороны 75 квартал, затем, меняя направление на восточное, проходит по северным границам 99, 100 кварталов Гороховецкого военлесхоза до т. 9.

На пересечении 100 квартала Гороховецкого военлесхоза и реки Лух граница меняет направление на южное, проходит вниз по реке, пересекает реку Лух в т. 10 в юго-западном направлении и далее идет по восточной границе землепользования СПК "Росток", в юго-западном направлении пересекает озеро Сало, далее в юго-западном направлении совмещается с границей землепользования СПК "Росток" до озера Старица,

которое затем плавно огибает с восточной стороны. В т. 11 от озера Старица граница идет в юго-восточном направлении по границе землепользования СПК "Росток", в том же направлении пересекает реку Клязьму в т. 12, вновь совмещается с границей землепользования СПК "Росток" до ручья, где поворачивает на северо-запад и далее до пересечения с границей землепользования СПК "Росток" проходит по этому ручью. От ручья и до пересечения границ землепользований СПК "Росток" и СПК "Ярополье" граница района совмещается с юго-восточной границей землепользования СПК "Росток", пересекая автодорогу Москва - Нижний Новгород в т. 13. Затем граница идет в западном и южном направлениях, огибая с южной стороны границу землепользования СПК "Ярополье", южные границы 64 и 65 кварталов, восточную - 66 и с юго-востока совпадает с границей 67 квартала Нагорного лесничества Вязниковского лесхоза. В т. 14, на стыке 67 квартала и землепользования ООО ПЗ "Пролетарий", граница меняет направление на юго-восточное и затем юго-западное, проходя по границе землепользования ООО ПЗ "Пролетарий" и пересекая при этом газопровод Горький - Череповец в т. 15, нефтепроводы Горький - Ярославль, Сургут - Полоцк и Горьковскую железную дорогу в т. 16. Далее граница, имея южное и юго-западное направление, идет по восточной границе землепользования СПК "Октябрьский", совмещается с границей Нагорного лесничества, огибая с восточной стороны границы кварталов 78, 80, 84, 88 и с южной стороны 89 и 85 кварталы. Кроме того, между 89 и 85 кварталами граница совпадает с границей землепользования СПК "Октябрьский". От юго-западного угла 85 квартала Нагорного лесничества граница в т. 17 совмещается с юго-восточной границей землепользования СПК "Октябрьский" и восточной границей 62 квартала Никологорского лесничества, за которой вновь идет по границе землепользования СПК "Октябрьский" до стыка с 94 кварталом Никологорского лесничества. Проходя по восточной стороне Никологорского лесничества, граница огибает с востока 94, 67 и 74 кварталы. В т. 18 стыкуется с границей землепользования СПК "Сергиево-Горский" и, имея юго-восточное направление, проходит по восточной границе землепользования СПК "Сергиево-Горский", огибает с востока 93 квартал Никологорского лесничества и опять же совмещается с границей землепользования СПК "Сергиево-Горский" до стыка с Муромским районом в т. 19, с которым район граничит с южной стороны.

На всем отрезке от стыка с Муромским районом и до пересечения с Селивановским районом граница, меняя направление с западного на южное, западное и северное, совмещается с границей землепользования СПК "Сергиево-Горский". В т. 20, начиная от стыка с Селивановским районом и до пересечения границ землепользований СПК "Сергиево-Горский" и СПК "Шатнево", граница совпадает с южной границей землепользования СПК "Сергиево-Горский". В т. 21, поменяв направление с западного на северное, проходит по границе землепользования СПК "Шатнево", огибает с юга границу 91 квартала Никологорского лесничества и вновь идет по южной границе землепользования СПК "Шатнево" до т. 22. Далее граничит с Ковровским районом, от пересечения границ землепользования СПК "Шатнево" и землепользования СПК "Первомайский", граница меняет направление с западного на северо-западное и идет по границе землепользования СПК "Первомайский" до т. 23, затем, поворачивая на запад, огибает с южной стороны границы 104, 103 и 102 кварталов Качаловского лесничества и далее в том же направлении совмещается с южной границей землепользования СПК "Первомайский". В т. 24, поменяв направление с западного на северное, граница проходит по западной границе этого же хозяйства и далее, поворачивая на запад, огибает с южной стороны границы 91, 90, 89, 85 и 84 кварталов Качаловского лесничества. В т. 25 граница поворачивает на северо-восток, совпадая с границами 84 и 85 кварталов Качаловского лесничества до т. 26 и, огибая с запада границу 86 квартала этого же лесничества и западную границу землепользования СПК "Первомайский", меняет

направление на северное и идет по границам Степанцевского лесничества, проходя с запада по границам 90 и 88 кварталов до т. 27 и с юга по границам 88 и 80 кварталов, до т. 28. Далее граница, огибая с юга 80 квартал Степанцевского лесничества, поворачивает на северо-восток и идет в этом направлении по границам 80 и 73 кварталов до т. 29, затем - на северо-запад по границам 65 и 99 кварталов. В т. 30, меняя направление на северное, совмещается с западными границами кварталов 99, 51, 39, 30, 21 до т. 31, северо-западными - 21, 22, 11, 12, 4 до т. 32 и северными границами 4, 1 и 2 кварталов вышеуказанного лесничества. На пересечении границ 2 квартала Степанцевского лесничества и 115 Мстерского лесничества в т. 33 граница поворачивает на север, огибая с запада границы 115, 111, 82, 55 кварталов, до т. 34, затем огибает с юго-восточной стороны границы кварталов 104, 106 и поворачивает на север в т. 35, совмещаясь с западными границами 106, 104 и 101 кварталов Сарыевского лесничества Вязниковского лесхоза и западной границе землепользования СПК "Знамя" до т. 36. Далее граница, имея северо-западное направление, проходит по южным границам 97, 96, 86, 85, 84, 95 и 94 кварталов Сарыевского лесничества и в т. 37 меняет направление на северное и идет по западной стороне 94 и 82 кварталов до т. 38. От этой точки поворачивает на северо-восток и совмещается с западными сторонами 73, 74, 65, 57, 52, 50 и 44 кварталов Сарыевского лесничества Вязниковского лесхоза до пересечения в северном направлении с Горьковской железной дорогой в т. 39, поворачивает на северо-запад, огибая границы землепользования СПК "Искра", и в т. 40 делает поворот на северо-восток, северо-запад и опять на северо-восток, проходя по границе земель Сарыевского лесничества, совмещаясь с западными сторонами кварталов 38, 19, 9 и 1. В т. 41 граница поворачивает на юго-восток и идет по границе землепользования СПК "Искра". Далее граница, огибая с севера 2 квартал Сарыевского лесничества, меняет направление на северо-восточное в т. 42 и идет по северо-западной границе землепользования СПК "Искра" до т. 43, огибает с западной стороны 24 квартал Посад-Мстерского лесничества, границу землепользования СПК "Искра" и западную сторону 18 квартала Посад-Мстерского лесничества. В т. 44 граница, меняя направление на восточное, совмещается с северными сторонами кварталов 18, 19, 20, далее, поменяв направление на северное, огибает с западной стороны 15, 5, 4, 1 кварталы Посад-Мстерского лесничества Вязниковского лесхоза до т. 45.

Затем граница идет в восточном направлении по северной стороне 1, 2, 3 кварталов Посад-Мстерского лесничества Вязниковского лесхоза до т. 46 и, обогнув восточную границу 3 квартала, идет сначала в западном направлении, совмещаясь с южными границами 3, 2, 1 кварталов, до т. 47, далее в южном - по восточной границе 4 и 5 кварталов и, поворачивая на северо-восток, огибает с северной стороны границы 5, 6, 7, 8 и 9 кварталов Посад-Мстерского лесничества до т. 48. Далее граница, имея то же северо-восточное направление, проходит до стыка с Ивановской областью в т. 1, по северной границе землепользования СПК "Мстерский", пересекая при этом автодорогу Мстера - Ковров, реку Мстерка и озеро Старица.

Приложение N 3
к Закону
Владимирской области
от 16.05.2005 N 62-ОЗ

КАРТА (ПЛАН)

ТЕРРИТОРИИ С УКАЗАНИЕМ МЕСТОПОЛОЖЕНИЯ ГРАНИЦЫ МУНИЦИПАЛЬНОГО

ОБРАЗОВАНИЯ ГОРОД ВЯЗНИКИ (ГОРОДСКОЕ ПОСЕЛЕНИЕ)

Приложение N 4
к Закону
Владимирской области
от 16.05.2005 N 62-ОЗ

ОПИСАНИЕ ГРАНИЦЫ МУНИЦИПАЛЬНОГО ОБРАЗОВАНИЯ ГОРОД ВЯЗНИКИ (ГОРОДСКОЕ ПОСЕЛЕНИЕ)

Муниципальное образование город Вязники расположено в северо-восточной части муниципального образования Вязниковский район.

В северо-западной части в т. 1, начиная от стыка с муниципальным образованием поселок Мстера, граница муниципального образования город Вязники идет по границе с Ивановской областью, по северной границе землепользования СПК "Заречье" до т. 2, проходя по северным сторонам кварталов 18, 19, 12, 13, 14 Заклязьминского лесничества Вязниковского лесхоза, в т. 3 поворачивает на север и на восток, огибая с северо-восточной стороны земли запаса, совмещается с северо-восточными сторонами кварталов 6, 2, 3, 4, 1 Заклязьминского лесничества Вязниковского лесхоза. От т. 4, имея северное направление, граница идет по западным сторонам кварталов 37, 22, 9, 1 Гороховецкого военлесхоза, в т. 5 поворачивает на восток, совмещается с северными сторонами кварталов 1, 2, 12, 13, 14, 3, 4, 5, 6, 7 данного военлесхоза. В т. 7, поменяв направление на юго-восточное, граница города огибает с северо-востока границы 8, 21, 35, 36, 71 кварталов и с северной стороны 71, 72, 73, 74 и 75 кварталов Гороховецкого военлесхоза, в т. 7 поворачивая на юг, огибает с восточной стороны 75 квартал, затем, меняя направление на восточное, проходит по северным границам 99, 100 кварталов Гороховецкого военлесхоза до т. 8.

На пересечении 100 квартала Гороховецкого военлесхоза и реки Лух граница меняет направление на южное, проходит вниз по реке, пересекает реку Лух в т. 9 в юго-западном направлении и далее идет по восточной границе землепользования СПК "Росток", в юго-западном направлении пересекает озеро Сало, далее в юго-западном направлении совмещается с границей землепользования СПК "Росток" до озера Старица, которое затем плавно огибает с восточной стороны. В т. 10 от озера Старица граница идет в юго-восточном направлении по границе землепользования СПК "Росток", в том же направлении пересекает реку Клязьму в т. 11, вновь совмещается с границей землепользования СПК "Росток" до ручья, где поворачивает на северо-запад и далее, до пересечения с границей землепользования СПК "Росток", проходит по этому ручью. От ручья и до пересечения границ землепользования СПК "Росток" и землепользования СПК "Ярополье" граница города совмещается с юго-восточной границей землепользования СПК "Росток", пересекая автодорогу Москва - Нижний Новгород в т. 12. Затем граница идет в западном и южном направлениях, огибая с южной стороны границу землепользования СПК "Ярополье", южные границы 64 и 65 кварталов, восточную - 66 и с юго-востока совпадает с границей 67 квартала Нагорного лесничества Вязниковского лесхоза. В т. 13, на стыке 67 квартала и ООО ПЗ "Пролетарий", граница меняет направление на северо-западное, проходя по границе землепользования ООО ПЗ "Пролетарий", далее, сохраняя то же северо-западное направление, идет по северной стороне полосы отвода Горьковской железной дороги, повернув на запад, в т. 14 пересекает железную дорогу и огибает северные границы 43 и 42 кварталов Нагорного лесничества Вязниковского лесхоза, затем в т. 15 меняет направление на юго-восточное и идет по западной границе 42 квартала Нагорного лесничества, в т. 16 поворачивает на

запад и совмещается с границей землепользования ООО ПЗ "Пролетарий", в т. 17 поворачивает на север и совмещается с границей землепользования ООО ПЗ "Пролетарий", в т. 18 пересекает Горьковскую железную дорогу и, сохраняя северное направление, идет по левой стороне полосы отвода автодороги Вязники - Сергиевы Горки - Татарово до границы деревни Больмотиха в т. 19, проходит по границе вокруг деревни Больмотиха и, повернув на юг, идет по правой стороне отвода автодороги Вязники - Сергиевы Горки - Татарово, пересекает Горьковскую железную дорогу в т. 20 и идет в западном направлении вдоль южной полосы отвода Горьковской железной дороги до стыка с 29 кварталом Нагорного лесничества, где в т. 21 пересекает Горьковскую железную дорогу и далее идет в западном направлении по северной полосе отвода Горьковской железной дороги по смежеству с кварталами 23, 22, 21, 20 Нагорного лесничества Вязниковского лесхоза до т. 22. Далее по северной границе поселка Октябрьский до полосы отвода автодороги Вязники - Никологоры в т. 23, далее граница поворачивает на север и идет по левой полосе отвода автодороги Вязники - Никологоры, в т. 24 поворачивает на запад, пересекает вышеуказанную дорогу и идет 1,8 км по правой полосе отвода автодороги Москва - Нижний Новгород до т. 25. Поворачивает на юг и идет по западной границе земель запаса до полосы отвода Горьковской железной дороги в т. 26, где меняет направление на северо-западное и идет 2 км по левой полосе отвода Горьковской железной дороги до автодороги Москва - Нижний Новгород, в т. 27 поворачивает на запад и идет по правой полосе отвода автодороги Москва - Нижний Новгород, далее по восточной и южной границе д. Лихая Пожня. Далее по границе землепользования СПК "Вязниковский" по смежеству с кварталами 76, 75, 61 Мстерского лесничества Вязниковского лесхоза, поворачивает на север и северо-восток и в т. 28 пересекает автодорогу Москва - Нижний Новгород, идет по границе землепользования СПК "Вязниковский" по смежеству с кварталами 61, 43, 44, 34 Мстерского лесничества Вязниковского лесхоза до оси Горьковской железной дороги в т. 29. Далее по направлению на юго-восток 1,7 км по оси Горьковской железной дороги, в т. 30 поворачивает на север по границе землепользования СПК "Вязниковский" по смежеству с кварталами 9, 8, 5, 6 Нагорного лесничества Вязниковского лесхоза, в т. 31 поворачивает на юго-восток и восток, идет по границе землепользования СПК "Вязниковский", по северной стороне 10, 11 кварталов Нагорного лесничества Вязниковского лесхоза до т. 32, затем от 11 квартала Нагорного лесничества идет по границе земель между СПК "Станковский" и СПК "Вязниковский", пересекая автодорогу Вязники - Мстера в т. 33, до реки Клязьмы в т. 34. Далее вверх по реке Клязьме до границы с Ивановской областью и северной границей землепользования "Заречье" в т. 1

Приложение N 5
к Закону
Владимирской области
от 16.05.2005 N 62-ОЗ

КАРТА (ПЛАН)

ТЕРРИТОРИИ С УКАЗАНИЕМ МЕСТОПОЛОЖЕНИЯ ГРАНИЦЫ МУНИЦИПАЛЬНОГО

ОБРАЗОВАНИЯ ПОСЕЛОК МСТЕРА (ГОРОДСКОЕ ПОСЕЛЕНИЕ)

Приложение N 6
к Закону
Владимирской области
от 16.05.2005 N 62-ОЗ

ОПИСАНИЕ ГРАНИЦЫ МУНИЦИПАЛЬНОГО ОБРАЗОВАНИЯ ПОСЕЛОК МСТЕРА (ГОРОДСКОЕ ПОСЕЛЕНИЕ)

Муниципальное образование поселок Мстера расположено в северной части муниципального образования Вязниковский район.

В северной части, начиная от стыка земель Ковровского района Владимирской области и Южского района Ивановской области в т. 1, граница поселка Мстера идет по границе с Ивановской областью по озеру Старица, по восточной границе землепользования СПК "Мстерский" и землепользования СПК "Искра", вновь по границе землепользования СПК "Мстерский", вниз по течению реки Клязьмы до стыка с границей муниципального образования город Вязники в т. 2. Далее вниз по течению реки Клязьмы до стыка землепользования СПК "Станковский" и СПК "Вязниковский" в т. 3, поворачивает на юго-запад и идет по границе землепользований между СПК "Станковский" и СПК "Вязниковский", пересекая автомобильную дорогу Вязники - Мстера в т. 4, до 11 квартала Нагорного лесничества Вязниковского лесхоза в т. 5. Затем идет по северной стороне 10 и 11 кварталов Нагорного лесничества, в северо-западном направлении по границе землепользования СПК "Вязниковский", в т. 6 меняет направление на юго-западное и совмещается с восточными сторонами 6, 5, 8, 9 кварталов Нагорного лесничества до оси Горьковской железной дороги в т. 7. Далее 1,7 км в северо-западном направлении по оси Горьковской железной дороги до т. 8, затем поворачивает на запад и юго-запад, проходя по границе землепользования СПК "Вязниковский" по смежеству с кварталами 34, 44, 43 и 61 Мстерского лесничества Вязниковского лесхоза, пересекая автодорогу Москва - Нижний Новгород. В т. 9 граница поворачивает на запад, проходя по правой полосе отвода автодороги Москва - Нижний Новгород по смежеству с кварталами 60 и 61 Мстерского лесничества Вязниковского лесхоза до т. 10, от нее поворачивает на север и идет до оси автодороги Москва - Нижний Новгород, повернув на запад, идет по оси автодороги Москва - Нижний Новгород до границы землепользования СПК "Знамя" в т. 11, огибает их в северо-западном направлении по смежеству с кварталами 51, 48, 47, 50 Мстерского лесничества Вязниковского лесхоза. От т. 12 идет по правой стороне полосы отвода автодороги Симонцево - Сарыево в северо-западном направлении до т. 13. Далее граница совмещается с восточной границей землепользования СПК "Знамя", огибает его и пересекает Горьковскую железную дорогу в т. 14, от нее в северо-восточном направлении идет по западным границам кварталов 26, 11, 12 Мстерского лесничества Вязниковского лесхоза до т. 15, поменяв направление на восточное, огибает южную, восточную и северную границу землепользования СПК "Знамя", пересекаясь с границей 26 квартала Сарыевского лесничества Вязниковского лесхоза в т. 16. Повернув на север, граница поселения идет по восточной границе кварталов 26, 16, 6 Сарыевского лесничества, затем, огибая с южной, восточной и северной сторон участок землепользования СПК "Знамя" до т. 17. От нее, совмещаясь с границей 30 квартала Посад-Мстерского лесничества, граница идет по восточной и северной границе землепользования СПК "Искра" до т. 18. Далее по южной границе 17 квартала Посад-Мстерского лесничества и, сохраняя северное направление, совмещается с восточными границами кварталов 17, 7, 8 Посад-Мстерского лесничества Вязниковского лесхоза. В т. 19 поворачивает на северо-восток и огибает с северной стороны 9 квартал Посад-Мстерского лесничества и, имея то же северо-восточное направление, проходит до стыка с Ивановской областью в т. 1 по северной границе землепользования СПК "Мстерский", пересекая при этом автодорогу Мстера - Ковров, реку Мстерка и озеро Старица.

КАРТА (ПЛАН)

ТЕРРИТОРИИ С УКАЗАНИЕМ МЕСТОПОЛОЖЕНИЯ ГРАНИЦЫ
МУНИЦИПАЛЬНОГО

ОБРАЗОВАНИЯ ПОСЕЛОК НИКОЛОГОРЫ (ГОРОДСКОЕ ПОСЕЛЕНИЕ)

Приложение N 8
к Закону
Владимирской области
от 16.05.2005 N 62-ОЗ

ОПИСАНИЕ ГРАНИЦЫ МУНИЦИПАЛЬНОГО ОБРАЗОВАНИЯ ПОСЕЛОК
НИКОЛОГОРЫ (ГОРОДСКОЕ ПОСЕЛЕНИЕ)

Муниципальное образование поселок Никологоры (городское поселение) расположено в центральной части муниципального образования Вязниковский район.

Северная часть границы муниципального образования поселок Никологоры, начинается в т. 1 от северо-восточного угла 64 квартала Степанцевского лесничества и идет в восточном направлении по землепользованию СПК "Красная Заря", совмещаясь с контуром леса, северной границей населенного пункта Абросимово, от которого идет в том же направлении по контуру леса до границы землепользования СПК "Красная Заря". В т. 2 граница меняет направление на юго-восточное, северо-восточное и проходит по южным границам 13, 14, 15, 16, 12, 22 кварталов Никологорского лесничества. От т. 3 граница поворачивает на север и проходит по восточным сторонам 22, 21, 20 кварталов Никологорского лесничества до пересечения с 19 кварталом, где от т. 4 поворачивает на восток и идет по дороге на компрессорную станцию "Вязниковская" до т. 5, где поворачивает на юго-запад и идет по правой полосе отвода автодороги Вязники - Никологоры. В т. 6 меняет направление на юго-восточное, пересекая данную дорогу и идет по внутрихозяйственной щебеночной дороге до границы дер. Васькино, огибает западную и южную границу дер. Васькино, от т. 7 поворачивает на юго-запад и идет по оврагу. В т. 8 меняет направление на юго-восточное, идет по границам кварталов 55 и 56 Никологорского лесничества. От т. 9, на пересечении границ Никологорского и Нагорного лесничества, граница меняет направление на северо-восточное, огибает с севера границы кварталов 69, 70, 71 Нагорного лесничества, в т. 10 поворачивая на юго-восток, огибает восточные границы 71, 72 кварталов Нагорного лесничества, 61 и 60 кварталов Никологорского лесничества. От т. 11 граница идет в юго-западном, совпадая с границей землепользования СПК "Никологорский", далее, повернув на северо-запад, по реке Селезень. В т. 12, в месте впадения реки Кузенка в реку Селезень, меняет направление на юго-западное и, пересекая автодорогу Никологоры - Октябрьская, идет в этом направлении по реке Кузенка. В т. 13 меняет направление на юго-восточное и проходит по восточной границе землепользования СПК "Шатнево" до границы с Селивановским районом. От т. 14 граница округа поворачивает на северо-запад, огибая при этом южную границу СПК "Шатнево" и, дойдя до 91 квартала Никологорского лесничества, в т. 15 поворачивает на запад и идет по южной границе этого квартала. От т. 16 граница, имея юго-западное и затем северо-западное направление, проходит по южным границам СПК "Шатнево". В т. 17 граница меняет направление на северное, северо-восточное, совмещается с западной границей землепользования СПК "Шатнево" и подсобного хозяйства ОАО "Буторлинская льнопрядильно-ткацкая фабрика", пересекая

реку Тетрух. От т. 18, от места впадения в реку Тетрух ручья Вендух, граница меняет направление на северо-восточное и идет по этому ручью до т. 19, меняет направление на северо-восточное, граница совпадает с границей землепользования СПК "Шатнево". Дойдя до т. 20, до пересечения границ кварталов 46 и 44 Никологорского лесничества, граница поворачивает на запад и огибает южную границу 44 квартала Никологорского лесничества, огибает южную границу землепользования СПК "Никологорский" и южную сторону 40 квартала Никологорского лесничества и опять идет по южной границе СПК "Никологорский", проходит 1,1 км. От т. 21 граница меняет направление на северо-западное, огибая западную и северную границы 38 квартала Никологорского лесничества и западные границы 36, 32, 27 кварталов Никологорского лесничества. В т. 22 поворачивает на запад, проходит по северной границе 23 квартала Степанцевского лесничества, совмещаясь с границей СПК "Красная Заря". От т. 23, поворачивая на северо-запад, проходит по западным границам 84, 72, 64 кварталов Степанцевского лесничества, совмещаясь при этом с западной границей СПК "Красная Заря", до т. 1.

Приложение N 9
к Закону
Владимирской области
от 16.05.2005 N 62-ОЗ

КАРТА (ПЛАН)

ТЕРРИТОРИИ С УКАЗАНИЕМ МЕСТОПОЛОЖЕНИЯ ГРАНИЦЫ МУНИЦИПАЛЬНОГО

ОБРАЗОВАНИЯ ОКТЯБРЬСКОЕ (СЕЛЬСКОЕ ПОСЕЛЕНИЕ)

Приложение N 10
к Закону
Владимирской области
от 16.05.2005 N 62-ОЗ

ОПИСАНИЕ ГРАНИЦЫ МУНИЦИПАЛЬНОГО ОБРАЗОВАНИЯ ОКТЯБРЬСКОЕ (СЕЛЬСКОЕ ПОСЕЛЕНИЕ)

Муниципальное образование Октябрьское (сельское поселение) расположено в центральной части муниципального образования Вязниковский район.

Северная часть границы муниципального образования Октябрьское начинается в т. 1 от границы с Ковровским районом и идет на восток по оси автодороги Москва - Нижний Новгород до т. 2 по границе землепользования СПК "Знамя", по смежеству с кварталами 55, 82, 83,56 Мстерского лесничества, от т. 3 вновь по оси автодороги Москва - Нижний Новгород до т. 4 по границе землепользования СПК "Знамя" по смежеству с кварталами 63, 57 Мстерского лесничества, от т. 5 по оси автодороги Москва - Нижний Новгород до т. 6 по границе землепользования СПК "Знамя" по смежеству с кварталами 57, 63, 86, 88, 89, 64, 58 Мстерского лесничества, пересекая при этом автодорогу Степанцево - Симонцево. От т. 7 по оси автодороги Москва - Нижний Новгород до 60 квартала Мстерского лесничества. От т. 8 по правой полосе отвода автодороги Москва - Нижний Новгород по смежеству с кварталами 60, 61 Мстерского лесничества. От т. 9 по границе землепользования СПК "Вязниковский" по смежеству с кварталами 61, 75, 76 Мстерского лесничества. Далее по южной и восточной границе дер. Лихая Пожня до автодороги Москва - Нижний Новгород. От т. 10 граница идет по правой полосе отвода автодороги Москва - Нижний Новгород, в т. 11 пересекает Горьковскую железную дорогу и идет по направлению на юго-восток 2 км по левой полосе

отвода Горьковской железной дороги. От т. 12 меняет направление на север и идет по западной границе земель запаса до автодороги Москва - Нижний Новгород. От т. 13, меняя направление на восточное, проходит по правой полосе отвода автодороги Москва - Нижний Новгород и пересекает автодорогу Вязники - Никологоры. От т. 14 граница меняет направление на южное и проходит по левой полосе отвода автодороги Вязники - Никологоры до границы пос. Октябрьский, по северной границе пос. Октябрьский до Горьковской железной дороги. От т. 15 по левой полосе отвода Горьковской железной дороги по смежеству с кварталами 20, 21, 22, 23 Нагорного лесничества. От т. 16 граница пересекает в южном направлении Горьковскую железную дорогу и идет по границе землепользования ООО ПЗ "Пролетарий" по смежеству с кварталами 29, 35, 39, 41, 40 Нагорного лесничества, от т. 17, меняя направление на юго-западное, идет по ручью Голубишка. В т. 18 в месте впадения ручья в реку Суворощь южнее д. Палково поворачивает на запад и идет по реке Суворощь. От т. 19 поворачивает на юг и юго-запад, совмещается с границей землепользования ООО ПЗ "Пролетарий", огибает западную границу 56 квартала Нагорного лесничества и, проходя в юго-западном направлении, совмещается с границей землепользования ООО ПЗ "Пролетарий". От т. 20 меняет направление на северо-западное и огибает северные границы 56 и 55 кварталов Никологорского лесничества.

От т. 21 граница поворачивает на север и идет по оврагу до границы дер. Васькино, от т. 22, поворачивая на северо-запад, огибает границу дер. Васькино до внутрихозяйственной щебеночной дороги, затем, не меняя направления, идет по данной дороге, пересекая автомобильную дорогу Вязники - Никологоры, в т. 23 поворачивает на северо-восток и идет по правой полосе отвода данной дороги до дороги на компрессорную станцию "Вязниковская". От т. 24 меняет направление на запад и идет по данной дороге, обогнув южную сторону 19 квартала Никологорского лесничества, до т. 25, далее меняет направление на юго-западное, совмещаясь с восточными границами кварталов 20, 21, и 22 Никологорского лесничества. От т. 26 граница совпадает с южными границами кварталов 22, 12, 16, 15, 14 и 13 Никологорского лесничества. От т. 27, от 13 квартала, граница поворачивает на запад и, огибая контур леса, выходит на северную границу дер. Абросимово. Обойдя с севера дер. Абросимово, граница по контуру леса и дороге совмещается с южными границами 49, 48 кварталов Степанцевского лесничества, далее проходит по земельному участку СПК "Красная Заря". От т. 28 меняет направление на северное и проходит по восточным границам землепользования СПК "Красная Заря" по смежеству с восточными границами кварталов 58, 47, 38, 29, 17, 18, 10 Степанцевского лесничества. В т. 29, на пересечении границы хозяйства и 120 квартала Мстерского лесничества, поворачивает на запад, огибая с юга границы 120, 119, 118, 117, 116, 115 кварталов Мстерского лесничества и пересекая при этом автомобильную дорогу Симонцево - Степанцево. От т. 30 граница поворачивает на север и выходит на границу с Ковровским районом и, не меняя направления, совмещается с западными границами кварталов 115, 111, 82 и 55 Мстерского лесничества до т. 1.

КАРТА (ПЛАН)

ТЕРРИТОРИИ С УКАЗАНИЕМ МЕСТОПОЛОЖЕНИЯ ГРАНИЦЫ
МУНИЦИПАЛЬНОГО

ОБРАЗОВАНИЯ ПАУСТОВСКОЕ (СЕЛЬСКОЕ ПОСЕЛЕНИЕ)

ОПИСАНИЕ ГРАНИЦЫ МУНИЦИПАЛЬНОГО ОБРАЗОВАНИЯ ПАУСТОВСКОЕ
(СЕЛЬСКОЕ ПОСЕЛЕНИЕ)

Муниципальное образование Паустовское (сельское поселение) расположено в юго-восточной части муниципального образования Вязниковский район.

Северная часть границы муниципального образования Паустовское начинается в т. 1 от стыка с 29 кварталом Нагорного лесничества и, имея восточное направление, идет вдоль южной полосы отвода Горьковской железной дороги до автомобильной дороги Вязники - Сергиевы Горки - Татарово. В т. 2, поворачивая на север, пересекает Горьковскую железную дорогу и идет по правой стороне полосы отвода вышеуказанной дороги до границы деревни Большомотиха и далее проходит по границе деревни Большомотиха до автодороги Вязники - Сергиевы Горки - Татарово, и идет по левой стороне полосы отвода данной дороги, пересекая при этом Горьковскую железную дорогу, до дороги Нововязники - Сергеево, от т. 3 меняет направление на северо-восток и идет по правой полосе отвода дороги Нововязники - Сергеево. В т. 4 граница совмещается с границей землепользования ООО ПЗ "Пролетарий" и идет в южном направлении. От т. 5 граница меняет направление на восточное и идет по границе землепользования ООО ПЗ "Пролетарий". В т. 6 поворачивает на северо-запад и идет по западной стороне квартала 42 Нагорного лесничества Вязниковского лесхоза и от т. 7, меняя направление на восточное, огибает границы 42 и 43 кварталов этого же лесничества. В т. 8 граница, пересекая Горьковскую железную дорогу, меняет направление на юго-восточное, совмещаясь при этом с северной стороной полосы отвода железной дороги до пересечения с границей земель ООО ПЗ "Пролетарий", от т. 9 поворачивает на северо-восток, проходя по границе земель этого хозяйства до стыка с Гороховецким районом.

В т. 10 граница меняет направление на юго-восточное, далее на юго-западное, проходя по границе землепользования ООО ПЗ "Пролетарий" и пересекая при этом газопровод Горький - Череповец, нефтепроводы Горький - Ярославль и Сургут - Полоцк и Горьковскую железную дорогу. От т. 11 граница, имея южное и юго-западное направление, идет по восточной границе землепользования СПК "Октябрьский", совмещается с границей Нагорного лесничества, огибая с восточной стороны границы кварталов 98, 78, 80, 84, 88 и с южной стороны 89 и 85 кварталы. Кроме того, между 89 и 85 кварталами граница совпадает с границей земельного участка СПК "Октябрьский". От юго-западного угла 85 квартала Нагорного лесничества в т. 12 граница совмещается с юго-восточной границей СПК "Октябрьский" и восточной границей 62 квартала

Никологорского лесничества, за которой вновь идет по границе землепользования СПК "Октябрьский" до стыка с 94 кварталом Никологорского лесничества. Проходя по восточной стороне Никологорского лесничества, граница огибает с востока 94, 67 и 74 кварталы. В т. 13 граница стыкуется с границей землепользования СПК "Сергиево-Горский". Далее граница, имея юго-восточное направление, проходит по восточным границам землепользования СПК "Сергиево-Горский", огибает с востока 93 квартал Никологорского лесничества и опять же совмещается с границей СПК "Сергиево-Горский" до стыка с Муромским районом в т. 14.

На всем отрезке от стыка с Муромским районом и до пересечения с Селивановским районом граница, меняя направление с западного на южное, западное и северное, совмещается с границей землепользования СПК "Сергиево-Горский".

В т. 15, начиная от пересечения границ СПК "Сергиево-Горский" с СПК "Шатнево", граница совпадает с южной и западной границами СПК "Сергиево-Горский", меняя направление на северо-восточное и северное. На стыке с границей 92 квартала Никологорского лесничества в т. 16 граница идет на северо-запад по границе данного квартала и от т. 17, меняя направление с северо-западного на северо-восточное и восточное, совмещается с границей землепользования СПК "Сергиево-Горский". В т. 18 на пересечении с границей 68 квартала Никологорского лесничества граница поворачивает на север, огибая с запада границу 68 квартала. От т. 19 идет по границе землепользования СПК "Октябрьский", пересекая реку Хонка и реку Кузенка, в т. 20 поворачивает на северо-восток, идет по реке Кузенка и, пересекая автодорогу Никологоры - Октябрьская, совмещается в том же направлении с границей землепользования СПК "Октябрьский". От т. 21, меняя направление с северо-восточного на северное, проходит по границе землепользования ООО ПЗ "Пролетарий". Далее граница проходит по восточным границам земель 60, 61 кварталов Никологорского лесничества, опять же по восточным границам земель 72 и 71 кварталов Нагорного лесничества. В т. 22 поворачивает на запад и проходит по северным границам земель 71, 70, 69 кварталов Нагорного лесничества. В т. 23 на пересечении границ Никологорского и Нагорного лесничества меняет направление на северо-восточное и проходит по границе земель 56 и 55 кварталов Нагорного лесничества и совмещается с границей землепользования ООО ПЗ "Пролетарий". От т. 24 поворачивает на восток, идет по правому берегу реки Суворощь, в т. 25, в месте впадения ручья Голубишка в данную реку, поворачивает на северо-запад и идет по ручью Голубишка. Затем граница идет по границе земель ООО ПЗ "Пролетарий", совмещаясь с кварталами 40, 41, 39, 35, 29 Нагорного лесничества, до Горьковской железной дороги, до т. 1.

Приложение N 13
к Закону
Владимирской области
от 16.05.2005 N 62-ОЗ

КАРТА (ПЛАН)

ТЕРРИТОРИИ С УКАЗАНИЕМ МЕСТОПОЛОЖЕНИЯ ГРАНИЦЫ МУНИЦИПАЛЬНОГО

ОБРАЗОВАНИЯ САРЬЕВСКОЕ (СЕЛЬСКОЕ ПОСЕЛЕНИЕ)

Приложение N 14
к Закону
Владимирской области
от 16.05.2005 N 62-ОЗ

ОПИСАНИЕ ГРАНИЦЫ МУНИЦИПАЛЬНОГО ОБРАЗОВАНИЯ САРЬЕВСКОЕ (СЕЛЬСКОЕ ПОСЕЛЕНИЕ)

Муниципальное образование Сарыевское расположено в северо-западной части муниципального образования Вязниковский район.

В северной части граница образования начинается в т. 1, проходит в восточном направлении по северной стороне 1, 2, 3 кварталов Посад-Мстерского лесничества Вязниковского лесхоза до т. 2 и, обогнув восточную границу 3 квартала, идет в западном направлении, совмещаясь с южными границами 3, 2, 1 кварталов до т. 3, меняя направление на южное, идет по восточной границе 4 и 5 кварталов и, поворачивая на северо-восток, огибает с северной стороны границы 5, 6, 7, 8 кварталов Посад-Мстерского лесничества Вязниковского лесхоза до т. 4.

На пересечении 8 и 9 кварталов муниципальное образование Сарыевское стыкуется с муниципальным образованием поселок Мстера и, имея южное направление, совмещается с восточными границами кварталов 7, 8 и 17 Посад-Мстерского лесничества до т. 5. От южной границы 17 квартала Посад-Мстерского лесничества граница идет по северо-восточной границе землепользования СПК "Искра" и далее, обогнув границы 30 квартала этого лесничества, выходит на границу землепользования СПК "Знамя" в т. 6, огибает его с северной, восточной и южной сторон и, пересекаясь с границей 6 квартала Сарыевского лесничества Вязниковского лесхоза, поворачивает на юг и идет по восточной границе кварталов 6, 16 и 26 этого лесничества до т. 7. От юго-восточного угла 26 квартала граница совпадает с северо-восточной границей землепользования СПК "Знамя", обогнув южную границу данного земельного участка, граница образования в т. 8 меняет направление на юго-западное и идет по западным границам кварталов 12, 11 и 26 Мстерского лесничества Вязниковского лесхоза. В т. 9 граница пересекает Горьковскую железную дорогу и, совмещаясь с восточной границей землепользования СПК "Знамя", огибает его и в т. 10 меняет направление на юго-восточное и далее идет по восточной стороне полосы отвода автодороги Симонцево - Сарыево до пересечения автодороги с границей землепользования СПК "Знамя" в т. 11. Далее граница совмещается с границами земель этого хозяйства, пересекая при этом автодороги Москва - Нижний Новгород в т. 12 и Симонцево - Степанцево в т. 13. Обогнув границу землепользования СПК "Знамя", граница образования в т. 14 поворачивает на запад и идет по оси автодороги Москва - Нижний Новгород до границы землепользования СПК "Знамя" в т. 15, далее - по границе землепользования СПК "Знамя" по смежеству с кварталами 57, 63, 62, 56 Мстерского лесничества Вязниковского лесхоза до оси автодороги Москва - Нижний Новгород в т. 16. Затем вновь идет по оси автодороги Москва - Нижний Новгород до границы землепользования СПК "Знамя" в т. 17, огибает границу землепользования СПК "Знамя" по смежеству с кварталами 83, 82, 55 Мстерского лесничества Вязниковского лесхоза и в т. 18 пересекается с осью автодороги Москва - Нижний Новгород, далее идет по оси автодороги Москва - Нижний Новгород в западном направлении до т. 19, затем огибает с юго-восточной стороны границы кварталов 104, 106 и поворачивает на север в т. 20, совмещаясь с западными границами 106, 104 и 101 кварталов Сарыевского лесничества Вязниковского лесхоза до т. 21, от которой идет по западной границе землепользования СПК "Знамя". Далее граница, имея северо-западное направление, проходит по южным границам 97, 96, 86, 85, 84, 95 и 94 кварталов Сарыевского лесничества и в т. 22 меняет направление на северное и идет по западной стороне 94 и 82 кварталов до т. 23. От этой точки поворачивает на северо-восток и совмещается с западными сторонами 73, 74, 65, 57, 52, 50 и 44 кварталов Сарыевского лесничества Вязниковского лесхоза до пересечения в северном направлении с Горьковской железной дорогой в т. 24, поворачивает на северо-запад,

огибая границы землепользования СПК "Искра", и в т. 25 делает поворот на северо-восток, северо-запад и опять на северо-восток, проходя по границе земель Сарыевского лесничества, совмещаясь с западными сторонами кварталов 38, 19, 9 и 1. В т. 26 граница поворачивает на юго-восток и идет по границе землепользования СПК "Искра". Далее граница, огибая с севера 2 квартал Сарыевского лесничества, меняет направление на северо-восточное в т. 27 и идет по северо-западной границе землепользования СПК "Искра" до т. 28, далее огибает с западной стороны 24 квартал Посад-Мстерского лесничества, границу землепользования СПК "Искра" и западную сторону 18 квартала Посад-Мстерского лесничества. В т. 29 граница, меняя направление на восточное, совмещается с северными сторонами кварталов 18, 19, 20, далее, поменяв направление на северное, огибает с западной стороны 15, 5, 4, 1 кварталы Посад-Мстерского лесничества Вязниковского лесхоза до т. 1.

Приложение N 15
к Закону
Владимирской области
от 16.05.2005 N 62-ОЗ

КАРТА (ПЛАН)

ТЕРРИТОРИИ С УКАЗАНИЕМ МЕСТОПОЛОЖЕНИЯ ГРАНИЦЫ МУНИЦИПАЛЬНОГО

ОБРАЗОВАНИЯ СТЕПАНЦЕВСКОЕ (СЕЛЬСКОЕ ПОСЕЛЕНИЕ)

Приложение N 16
к Закону
Владимирской области
от 16.05.2005 N 62-ОЗ

ОПИСАНИЕ ГРАНИЦЫ МУНИЦИПАЛЬНОГО ОБРАЗОВАНИЯ СТЕПАНЦЕВСКОЕ (СЕЛЬСКОЕ ПОСЕЛЕНИЕ)

Муниципальное образование Степанцевское (сельское поселение) расположено в юго-западной части муниципального образования Вязниковский район.

Северная часть границы муниципального образования Степанцевское начинается в т. 1 и идет в восточном направлении, огибая северные границы кварталов 2, 3, 8 и 9 Степанцевского лесничества и границу землепользования СПК "Первомайский". Далее граница, обогнув с севера 10 квартал Степанцевского лесничества, от т. 2 поворачивает на юг по границе этого квартала и затем, в этом же направлении, совмещается с восточными границами кварталов 10, 18, 17, 29, 38, 47, 58, 64, 72 и 84 этого лесничества и затем, в т. 3 повернув на восток, огибает северную границу 23 квартала Никологорского лесничества. От т. 4, поменяв направление границы на юго-восточное, совмещается с восточными границами 23, 24 кварталов Никологорского лесничества и с западными границами 36 и 38 кварталов этого же лесничества, далее по земельному участку СПК "Первомайский". В т. 5 меняет направление на восточное и идет по южной стороне канавы до границы землепользования СПК "Первомайский", огибает при этом южную границу 40 квартала Никологорского лесничества и северную границу 46 квартала Никологорского лесничества. В т. 6 меняя направление на юго-западное, проходит по восточной границе кварталов 46, 81 и юго-восточной 82 квартала Никологорского лесничества. От границы 82 квартала данного лесничества граница

округа идет в том же направлении по ручью Вендух. В т. 7, в месте слияния ручья с рекой Тетрух, граница поворачивает на северо-запад и, проходя по этой реке 500 метров, меняет направление на юго-западное и совмещается с западной границей землепользования СПК "Шатнево" и подсобного хозяйства ОАО "Буторлинская льнопрядильно-ткацкая фабрика". От т. 8, от границы с Селивановским районом, поворачивает на северо-запад, идет по южной границе землепользования СПК "Шатнево". Далее граничит с Ковровским районом, от пересечения границ землепользования СПК "Шатнево" и землепользования СПК "Первомайский" граница идет по границе земель СПК "Первомайский". От т. 9, поворачивая на запад, огибает с южной стороны границы 104, 103 и 102 кварталов Качаловского лесничества и далее, в том же направлении, совмещается с южной границей земельного участка СПК "Первомайский". Затем, поменяв направление с западного на северное, граница проходит по западной границе этого же хозяйства и далее, поворачивая на запад, огибает с южной стороны границы 91, 90, 89, 85 и 84 кварталов Качаловского лесничества.

В т. 10 граница поворачивает на северо-восток, совпадая с границами 84 и 85 кварталов Качаловского лесничества, от т. 11 меняет направление на северное, огибая с запада границу 86 квартала этого же лесничества и западную границу земельного участка СПК "Первомайский", и идет по границам Степанцевского лесничества, проходя с запада по границам 90 и 88 и с юга - 88. От т. 12 граница, огибая с юга 80 квартал Степанцевского лесничества, поворачивает на северо-восток и идет в этом направлении по границам 80 и 73 кварталов, в т. 13 поворачивает на северо-запад и проходит по границам 65 и 99 кварталов. От т. 14, меняя направление на северное, совмещается с западными границами кварталов 99, 51, 39, 30, 21, северо-западными - 21, 22, 11, 12, 4 и северными границами 4, 1 и 2 кварталов вышеуказанного лесничества до т. 1.

Закон определяет границы 7 муниципальных образований (МО):

- МО «Город Вязники» (городское поселение);
- МО «Посёлок Мстёра» (городское поселение);
- МО «Посёлок Никологоры» (городское поселение);
- Октябрьское сельское поселение (пос. Октябрьский);
- Паустовское сельское поселение (д. Паустово);
- Сарыевское сельское поселение (с. Сарыево);
- Стёпанцевское сельское поселение (пос. Стёпанцево).

Муниципальные образования района объединяют 231 населенный пункт в составе:

МО «Город Вязники» (городское поселение) – 63 населенных пункта;

МО «Посёлок Мстёра» (городское поселение) – 30 населенных пунктов;

МО «Посёлок Никологоры» (городское поселение) – 27 населенных пунктов;

Октябрьское сельское поселение (пос. Октябрьский) – 31 населенный пункт;

Паустовское сельское поселение (д. Паустово) – 42 населенных пункта;

Сарыевское сельское поселение (с. Сарыево) – 12 населенных пунктов;

Стёпанцевское сельское поселение (пос. Стёпанцево) – 26 населенных пунктов.

Социально-экономическая активность сосредоточена преимущественно в административных центрах большинства муниципальных образований. Расчет ведется по шести из семи муниципальным образованиям в связи с отсутствием данных о численности населения в городском поселении городе Вязники. В административных центрах (пос. Мстера, пос. Никологоры, пос. Октябрьский, д. Паустово, с. Сарыево, пос. Степанцево) проживает 18333 человека или 49,4% населения этих муниципальных образований проживает в административных центрах поселений. Основные характеристики административных центров представлены в таблице:

Наименование муниципального образования	Наименование административного центра муниципального образования	Население административного центра, чел.	Удельный вес населения центра в населении муниципального образования, %
МО «Город Вязники» (городское поселение)	г. Вязники	Нет данных	
МО «Посёлок Мстера» (городское поселение)	пос. Мстера	4859	52,6
МО «Посёлок Никологоры» (городское поселение)	пос. Никологоры	6878	77,0
Октябрьское сельское поселение	пос. Октябрьский	2171	32,5
Паустовское сельское поселение	д. Паустово	1295	21,7
Сарыевское сельское поселение	с. Сарыево	489	25,7
Стёпанцевское сельское поселение	пос. Степанцево	2641	61,0

Статья 11 федерального закона от 6.10.2003 № 131-ФЗ определяет ряд требований к установлению границ муниципальных образований, в том числе:

- по численности населения (не менее 1000 человек, однако (п.8 часть 1), Законами субъекта РФ при определенных условиях допускается надделение статусом сельского поселения сельского населенного пункта с численностью населения менее 1000 человек);
- по пешеходной доступности до административного центра поселения и обратно из всех входящих в него населенных пунктов в течение рабочего дня (фактически - максимальной территории поселения);
- ряду иных факторов.

В соответствии с Градостроительным кодексом РФ, в состав схем территориального планирования муниципального района (ст.19, ч.4) в обязательном порядке входит раздел «существующие и планируемые границы поселений, входящих в состав муниципального района» с соответствующими материалами по обоснованию планируемых изменений.

При установлении границ поселений Законами Владимирской области в 2004 – нач. 2005гг., органы государственной власти и местного самоуправления исходили из основных принципов определения границ территорий поселений: исторически сложившиеся земли населенных пунктов и прилегающие к ним земли общего пользования.

Проведенный анализ административно-территориального устройства муниципального образования Вязниковский район в части соответствия требованиям ФЗ-131, показал, что в Вязниковском районе требуют решения **ряд проблем административно-территориального устройства:**

- д. Барское Рыкино, д. Дроново, д. Желобиха, д. Тишино Мстерского городского поселения не имеют постоянного населения.
- д. Гуляиха, д. Кошкино, д. Михалишки, пос. Приозерный, д. Проскураково, д. Суволока Никологоровского городского поселения не имеют постоянного населения.
- д. Васькино Октябрьского сельского поселения не имеет постоянного населения.
- д. Аносово, д. Ждановка Паустовского сельского поселения не имеют постоянного населения.

- д. Лепешкино, д. Мокрово, д. Озерки Сарыевского сельского поселения не имеют постоянного населения.

- д. Грачевка, д. Ежово, д. Тихово, д. Филипповка Степанцевского сельского поселения не имеют постоянного населения.

Проблемы административно-территориального устройства муниципального района в части несоответствия требованиям №131-ФЗ от 06.10.2003г. разрешаются, в том числе путем изменения границ муниципальных образований.

2.2. Природно-ресурсный потенциал

2.2.1. Климатический и агроклиматический потенциал

Климатические условия района благоприятны для хозяйственного и градостроительного освоения, не имеют планировочных ограничений.

По климатическому районированию территории страны для строительства район относится к зоне II — В. Расчетные температуры для проектирования отопления, вентиляции принимаются по таблице 1 СНиП23-01-99.

Климат района умеренно континентальный. Глубина снежного покрова 50- 90 см, максимальная глубина промерзания почв 150 см, среднегодовое количество осадков больше 560 мм, из которых 70 % выпадает в теплый период. Господствующие ветры в зимний период — юго-западные и южные, в летний период — западные и юго-западные. Средне — годовые южные и юго-западные.

2.2.2. Геологическое строение и минерально-сырьевые ресурсы

Из отрицательных физико- геологических явлений в пределах района имеет место заболоченность, овражная эрозия, высокое залегание уровня грунтовых вод, карст.

На территории муниципального образования Вязниковский район карст развит в известняках казанского яруса перми.

Карст преимущественно старый, затухший. Современные карстопроявления встречаются редко, например в 6 км к западу от г. Вязники, по берегам озера Юхор в 1951г.

На территории района встречается поверхностный тип карста:

→ в 6 км к юго- западу от г. Вязники в районе д. д. Пивоварово, Суворове, Агафоново, Коровашево, Мочалищи;

→ к западу от пос. Никологоры, на водоразделе рек Суворощь и Тетрух, на склонах, обращенных к верховьям этих рек и в районе д. д. Кошкино, Полевая Андреевка, Матюкино, Копцево, Абросимове, Крюковка, западнее Жары (131 квартал Мстерского лесничества), севернее Комары;

- в бассейне р. Тары, севернее ж/д станции Крестниково между с. Мошачиха и Осинки, Петровское и ур. Хомяковка.

Суходолы карстового происхождения имеются:

→ в бассейне р. Тары к северу от ж/д ст. Крестниково между дд. Мошачиха и Осинки, д. Петровское

ур. Хомяковка, Шустово.

Озера карстового происхождения имеются:

→ у северной окраины д. Б.Высоково;

→ в заклязьминской низине — озера Кщара, Юхор, Санхор и др.

Карстовые районы являются весьма неблагоприятными для сооружения низконапорных плотин на местных реках, что осложняет условия орошения.

Проектированию и ведению строительства в закарстованных районах должен предшествовать необходимый комплекс инженерно-геологических исследований.

Минерально-сырьевые ресурсы

На территории муниципального образования Вязниковский район имеются месторождения нерудных полезных ископаемых, таких как пески строительные, гипс, глины кирпичные, а так же месторождения торфа.

ТОРФ (а. peat; н. Torf; ф. tourbe; и. turba) — горючее полезное ископаемое растительного происхождения, предшественник генетического ряда углей. Образуется в результате естественного отмирания и неполного распада болотных растений под воздействием биохимических процессов в условиях повышенной влажности и недостатка кислорода. Залегаёт на поверхности Земли или на глубине первых десятков метров под покровом минеральных отложений. От почвенных образований торф отличается по содержанию в нём органических соединений (не менее 50% по отношению к абсолютно сухой массе), от бурого угля — повышенным содержанием влаги и форменных растительных остатков, а в химическом отношении — наличием сахаров, гемицеллюлоз и целлюлозы.

Состав и свойства торфа. Состоит из не полностью разложившихся остатков растений, продуктов их распада (гумуса) и минеральных частиц; в естественном состоянии содержит 86-95% воды. Растительные остатки и гумус содержат органические и минеральные части, последняя определяет зольность торфа. Перегной (гумус) придаёт торфу тёмную окраску. Относительное содержание в торфе бесструктурной (аморфной) массы, включающей гуминовые вещества и мелкие растительные ткани, утратившие клеточное строение, определяет степень разложения. Различают торф слаборазложившийся (до 20%), среднеразложившийся (20-35%) и сильноразложившийся (свыше 35%). В ботаническом составе торфа присутствуют остатки древесины, коры и корней деревьев и кустарников, различные части травянистых растений, а также гипновых и сфагновых мхов. В зависимости от ботанического состава, условий образования и свойств выделяют 3 типа торфа (см. Верховой торф, Переходный торф, Низинный торф).

Химический состав и свойства торфа тесно связаны с его типом, ботаническим составом и степенью разложения. Элементный состав (% на органическую массу): С 48-65, О 25-45, Н 4,7-7, N 0,6-3,8, S до 1,2, реже до 2,5. В компонентном составе органической массы содержание битумов (бензольных) 1,2-17 (максимум у верхового торфа высокой степени разложения), водорастворимых и легкогидролизуемых веществ 10-60 (максимум у верхового торфа моховой группы), целлюлозы 2-10, гуминовых кислот 10-50 (минимум у слаборазложившихся верховых и максимум у сильноразложившихся торфов всех типов), лигнина (негидролизуемый остаток) 3-20. Содержание макро- и микроэлементов в торфе зависит от зольности и ботанического состава. Содержание в торфе оксидов достигает (средний %): Si и Ca — 5, Al и Fe 0,2-1,6, Mg 0,1-0,7, R 0,05-0,14; микроэлементов (мг/кг): Zn до 250, Cu 0,2-85, Co и Mo 0,1-10, Mn 2-1000. Максимальное содержание этих элементов выявлено в торфе низинного типа. Содержание общего азота в органической массе торфа варьирует от 0,6 до 2,5% (верховой тип) и от 1,3 до 3,8% (низинный тип).

Торф — сложная полидисперсная многокомпонентная система; его физические свойства зависят от состава твёрдой фазы, степени её разложения или дисперсности (см. Дисперсность торфа) и степени увлажнённости. В зависимости от типа и степени разложения цвет торфа варьирует от светло-жёлтого до тёмно-коричневого (верховой) и от серо-коричневого до землисто-чёрного (низинный). Структура верхового торфа изменяется от губчатой (моховой торф), губчато-волокнутой до пластично-вязкой (древесный торф), низинных — от войлочной, ленточно-слоистой до зернисто-комковатой. Плотность торфа зависит от влажности, степени разложения, зольности, состава минеральной и органических частей, в естественных условиях залежи достигает 800-1080 кг/м³; плотность сухого вещества 1400-1700 кг/м³. Влагеёмкость торфа в зависимости от ботанического состава и степени разложения колеблется от 6,4 до 30 кг/кг. Максимальная

у верхового торфа моховой группы. Пористость достигает 96-97%, предельное напряжение на сдвиг уменьшается с ростом влагосодержания и степени разложения торфа от 3 до 35 кПа, при пенетрации (зондировании) до 400 кПа. Средняя теплота сгорания торфа 21-25 МДж/кг, увеличивается с повышением степени разложения и содержания битумов. Торф малой степени разложения имеет низкие значения коэффициента теплопроводности и удельной теплоты сгорания (10-12,5 МДж/кг), высокие значения газопоглощительной способности. Коэффициент фильтрации торфа с ненарушенной структурой изменяется от $0,1 \cdot 10^{-5}$ до $4,3 \cdot 10^{-5}$ м/с. Минимальные значения у торфа верхового типа высокой степени разложения, максимальная — у торфа низинного типа. При осушении коэффициент фильтрации уменьшается в несколько раз.

Методы исследования торфа. Сведения о свойствах и составе торфа, выявленные закономерности их изменения и взаимосвязи используются для решения вопросов генезиса, формирования залежей и месторождений торфа, для прогнозирования качества торфа при поисковых работах, создания региональных схем разведки, выяснения направления использования, проектирования технологии добычи и переработки торфа. Методы исследования торфа включают определение ботанического состава, степени разложения, влажности, зольности, кислотности, элементного состава торфа, содержания макро- и микроэлементов, компонентного состава органической массы (битумов, водорастворимых и легкогидролизуемых веществ, гуминовых кислот, целлюлозы, лигнина), теплоты сгорания, физико-механических свойств. Методики анализов унифицированы ГОСТами. При определении ботанического состава и степени разложения торфа используют микроскопический метод и центрифугирование; влажности — типовой метод высушивания в сушильном шкафу при температуре 105-110°C; зольности — метод сжигания в муфельной печи при температуре 800°C с предварительным высушиванием пробы до абсолютно сухого состояния; кислотности — электрометрический метод. Для выяснения элементного состава, содержания макро- и микроэлементов в торфе, состава воды и некоторых других свойств применяют типовые методы качественного и количественного химического анализа, изотопные и др. Компонентный состав органической массы исследуется методом последовательной обработки навески сухого торфа бензолом (для определения содержания битумов), 4%-ным раствором HCl (для анализа содержания водорастворимых и легкогидролизуемых веществ), 0,1 %-ным раствором NaOH (на содержание гуминовых кислот) и 80%-ным раствором H₂SO₄ (для определения трудногидролизуемых веществ — целлюлозы и негидролизуемого остатка — лигнина). Теплота сгорания определяется калориметрическим методом. Дисперсность торфа исследуют ситовым, седиментометрическим и электронно-микроскопическими методами. Предельное напряжение на сдвиг торфа определяется в полевых условиях сдвигомером-крыльчаткой.

По данным материалов, предоставленным администрацией муниципального образования Вязниковский район, на территории муниципального образования Вязниковский район имеются следующие месторождения полезных ископаемых, представленных ниже в таблице.

Перечень месторождений полезных ископаемых на территории муниципального образования Вязниковский район

№ пп	Вид полезного ископаемого	Ед. изм. запасов	Месторождение	Местоположение месторождения (участка)	Степень освоения		Балансовые и разведанные запасы
					Лицензия (номер, дата регистрации, срок окончания действия)	Разрабатывается организацией (предприятием)	
1	2	3	4	5	6	7	8
Песок строительный							
1	Песок строительный	тыс.м ³	Вязники	Вязниковский район, русло р. Клязьмы, в 81,5-82,5 км судового хода	ВЛМ 06615 ТЭ от 22.09.1999 продлена до 01.01.2017	ООО «Порт Вязники»	Геологическое изучение
2	Песок строительный	тыс.м ³	Вязники-2	Вязниковский район, русло р. Клязьмы, в 83,0-85,0 км судового хода	ВЛМ 06649 ТЭ от 04.10.1999 продлена до 01.01.2019	ООО «Порт Вязники»	446
3	Песок строительный	тыс.м ³	Участок «Мстера» (111-113 км с.х.)	Вязниковский район, в 2,0 км к востоку от г. Мстера, русло р. Клязьмы, в 111,0-113,0 км судового хода	ВЛМ 80030 ТЭ от 30.05.2007 ВЛМ 80045 ТЭ от 22.11.2007 до 01.10.2017	ООО «Порт Вязники»	1148
4	Песок строительный	тыс.м ³	Вязники-4	Вязниковский район, северо-западнее д. Олтушево, р. Клязьма	ВЛМ 80118 ТР от 26.03.2010 до 01.03.2015	ООО «СтройГарант»	194
5	Песок строительный	тыс.м ³	Участок «Олтушево» (63-66 км с.х.)	Вязниковский район, северо-западнее д. Олтушево, 63-66 км судового хода р. Клязьмы		ООО «СтройГарант»	Геологическое изучение
Гипс							
6	Гипс	тыс.м ³	Коурковское	Вязниковский район, западнее д. Чудиново и южнее д. Коурково		Резерв	131000
Кирпичные глины							
7	Кирпичные глины	тыс.м ³	Мстерское в т.ч. участок: Сколеповский, разведка 1976-78 гг.	300 м к ЮВ от д. Вязовка, 350 м к ЮЗ от д. Сколепово, в 300 м южнее Вязовского участка	ВЛМ 51230 ТЭ, 20.11.2003 до 01.01.2018	ОАО «Мстерский завод керамических стеновых материалов»	9370

№ пп	Вид полезного ископаемого	Ед. изм. запасов	Месторождение	Местоположение месторождения (участка)	Степень освоения		Балансовые и разведанные запасы
					Лицензия (номер, дата регистрации, срок окончания действия)	Разрабатывается организацией (предприятием)	
1	2	3	4	5	6	7	8
8	Кирпичные глины	тыс.м ³	Вязниково- Быковское	Вязниковский район, на З окраине г.Вязники, у В окраины д. Быковка	Резерв		536
9	Кирпичные глины	тыс.м ³	Вязниковское	Вязниковский район, на В окраине г.Вязники, в 4-6 км от ж.д. ст-й Сеньково и Вязники	Резерв		207
10	Кирпичные глины	тыс.м ³	Коурковское	Вязниковский район, в 2,5 км к С от д.Коурково	Резерв		565
11	Кирпичные глины	тыс.м ³	Никологорское	Вязниковский район, у З окраины пос.Никологоры и в 1 км к СВ от д.Сыоево	ВЛМ 80057 ТЭ, от 29.02.2008	ООО»ПромтехПроект »	107
12	Кирпичные глины	тыс.м ³	Южно- Толмачевское	Вязниковский район, на ЮВ окраине г. Вязники, ст. Нововязники в 3 км к ЮВ	Резерв		3843

Перечень месторождений торфа на территории муниципального образования Вязниковский район

Местоположение	Площадь в границах промышленно й глубины, га (оставшаяся)	Вид сырья Т – топливо У – удобрение П – подстилка И - изоляция	Тип и средние показатели залежи а) степень разложения R, % б) зольность А, % в) влажность W, % г) пнистость Пн, % д) СаО, Р2О5, % е) глубина h, м (мощность)	Название месторождения	Остаток запасов, тыс.т
От р.д. г. Вязники на С в 4,5 км; от ж.д. ст. Вязники на С в 10,0 км; при с. Бурино на З	1547	Т, У, П	ВСН, а) 55, б) 8,1, в) 90,4, г) 0,1- 1,6, д) – е) 2,19	Буринское (вкл. Сахаровскоко- Старковское и Григинское) №226	12782
От р.д. г. Вязники на СВ в 25,0 км; от ж.д. ст. Вязники на СВ в 23,0 км; при с. Лебединые Дворики на В	66	Т, У	ВН, а) 34, б) 7,0, в) 91,3, г) 0,7, д) 0,28-1,08, 0,01-0,06, е) 1,75	Лебединые дворики б/н	174

Местоположение	Площадь в границах промышленной глубины, га (оставшаяся)	Вид сырья Т – топливо У – удобрение П – подстилка И - изоляция	Тип и средние показатели залежи а) степень разложения R, % б) зольность А, % в) влажность W, % г) пнистость Пн, % д) CaO, P2O5, % е) глубина h, м (мощность)	Название месторождения	Остаток запасов, тыс.т
От р.ц.г. Вязники на ЮЗ в 29,0 км; от ж.д. ст. Волосатая на СВ в 11,0 км, при Ежово на З	81	Т, У	Н, а) 54, б) 0-25,9, в) -, г) -, д) -, е) 1,59	Тетрух V и Бор, № 298	208
От р.ц.г. Вязники на ЮЗ в 29,0 км; от ж.д. ст. Волосатая на СВ в 11,0 км, при Ежово на З	12	Т, У	ВН, а) 54, б) 6,1, в) 85,1, г) ср. д) -, е) 1,09	Хмельничное, № 554	25
От р.ц.г. Вязники на СВ в 8,5 км; от ж.д. ст. Вязники на СВ в 12,0 км, при с. Симбирка на В	5697	Т, У	ВСН, а) 39, б) 14,0, в) 88,5, г) 0,6, д) -, е) 1,79	Вязниковская группа (Симбировка, Березовое и др.), №229	20845
От р.ц.г. Вязники на СЗ 1,5 км; от ж.д. ст. Сеньково на СВ 5,0 км, при с. Сингирь на В	162		Н, а) 47, б) 29,8, в) 78,0, г) 0,9, д) -, е) 1,53	Сингирь, № 223	581
От р.ц.г. Вязники на СЗ 1,5 км; от ж.д. ст. Сеньково на СВ 5,0 км, при с. Сингирь на В	286		Н, а) 42, б) 17,0, в) 84,2, г) -, д) 2,4-5,53, 0,04-0,19, е) 1,63	Судогда, № 692	1119
От р.ц.г. Вязники на ЮЗ в 30,0 км; от ж.д. ст. Селиваново на СВ в 14,0 км, от с. Мякушино на ЮЗ в 0,5 км	36		Н, а) 53, б) 42,8, в) 76,3, г) -, д) -, е) 1,63	Поповское (вкл. т. м. Кочи), № 300	138
От р.ц.г. Вязники на ЮЗ в 8,5 км; от ж.д. ст. Вязники на ЮЗ в 6,0 км, от с. Третьяково на СВ в 1,0 км	14		Н, а) 52, б) 37,9, в) -, г) -, д) -, е) 0,89	Суворощь, № 235	8

**Перечень месторождений подземных вод на территории Вязниковского района Владимирской области, находящихся на Госбалансе
(по состоянию на 01.01.2011г.):**

№ п/п	Наименование месторождения (разведанного участка, водозабора)	Местоположение	Водопотребитель, номер лицензии, вид и сроки действия	Разрешенный лицензией водотбор, тыс. м ³ /сут	Водоносный горизонт	Год утверждения, № протокола	Эксплуатационные запасы, прошедшие государственную экспертизу, тыс. м ³ /сут				
							А	В	С ₁	С ₂	Всего
1	Участок «Нововязники» (ОАО «ВТГФ»)	микрорайон Нововязники г.Вязники	ОАО «ВТГФ» ВЛМ 00047 ВЭ от 25.01.2010 до 01.02.2015	0,035	Уржумский	ТКЗ Центрнедра №73 от 06.11.2008г.	-	0,035	-	-	0,035
2	Участок Североздонецкий	0,75 км СВ д.Эдон	ООО «Выбор-С» ВЛМ 08164 ВЭ от 21.11.2000 до 01.09.2015	0,405	Гжельско-ассельский	ТКЗ № 60 от 07.08.2008г.	-	0,405	-	-	0,405
3	Мстерское	18,0-20,0 км к СЗ от г.Вязники, долина р.Клязьма	Разведанное месторождение для водоснабжения г. Вязники, п.п. Нововязники, Мстера, <u>Октябрьский</u> -	-	Клязьминско-ассельский	ГКЗ 1979г. № 8297	53,2	38,8	-	-	92,0
4	Никологорское, участок Степанцевский	Западная окраина поселка Степанцево	Разведанный участок для водоснабжения <u>пос. Степанцево</u> -	-	Клязьминско-ассельский	ТКЗ 1978г. №38	1,3	1,3	-	-	2,6
5	Никологорское, участок Эдонский	12,0-15,0 км от пос. Никологоры, междуречье р.Тетрух и его притока Эдон, в 0,5 км к В от пос. Эдон	Разведанный участок для водоснабжения п.п.Лукново и <u>Никологоры</u> -	-	Клязьминско-ассельский	ТКЗ 1978г. №38	8,0	4,0	-	-	12,0

Перечень месторождений общераспространенных полезных ископаемых на территории Вязниковского района Владимирской области, находящихся на Госбалансе (по состоянию на 01.01.2011г.)

№ п/п	вид полезного ископаемого	ед. изм. запасов	Месторождение	Местоположение месторождения (участка);	Степень освоения		Балансовые запасы по состоянию на 01.01.2011 года А+В+С1
					лицензия (номер, дата регистрации, срок окончания действия)	разрабатывается организацией (предприятием)	
1	2	3	4	5	6	7	8
1	Песок строительный	тыс.м3	Вязники-2	Вязниковский район, русло р. Клязьмы, в 83,0-85,0 км судового хода	ВЛМ 06649 ТЭ от 04.10.1999 до 01.01.2019	ОАО "Порт Вязники" ДП ОАО "Московское речное пароходство"	332
2	кирпичные глины	тыс.м3	Мстерское; участок: Сколеповский, разведка 1976-78г.г.	Вязниковский район, 300 м к ЮВ от д. Вязовка, в 350м к ЮЗ от д. Сколепово, в 300 м южнее Вязовского участка	ВЛМ 51230 ТЭ, 20.11.2003г. до 20.12.2003г. продлено до 01.01.2018г.	ОАО "Мстерский завод керамических стеновых материалов"	8778
3	кирпичные глины	тыс.м3	Вязниково-Быковское	Вязниковский район, на З окраине г. Вязники, у В окраины д. Быковка	госрезерв		536
4	кирпичные глины	тыс.м3	Вязниковское	Вязниковский район, на В окраине г. Вязники, в 4-6 км от ж.д.ст-й Сеньково и Вязники	госрезерв		207
5	кирпичные глины	тыс.м3	Коурковское	Вязниковский район, в 2,5 км к С от д. Коурково, в 10 км от г. Вязники	госрезерв		565
6	кирпичные глины	тыс.м3	Никологорское	Вязниковский район, в 10-11 км к Ю от ст. Сеньково, в 15-16 км к ЮЗ от ст. Вязники Горьковской ж.д., у З окраины пос. Никологоры и в 1 км к СВ от д. Сысоево	госрезерв		107
7	кирпичные глины	тыс.м3	Южно-Толмачевское	Вязниковский район, на ЮВ окраине г. Вязники, в 4 км к СВ от ст. Вязники Горьковской ж.д.	госрезерв		3843
8	торф	тыс. т	Буринское (вкл. Сахаровско-Старковское и Григинское)	Вязниковский район, в 4,5 км на С от р.ц. г. Вязники, в 10 км на С от ж.д.ст. Вязники, в 0,5 км на СВ от с. Козлово, при с. Бурино наЗ.	Госрезерв		12582

Список торфяных месторождений Минского района (с запасами по состоянию на 01.01.1992 г.)

№ п/п по карте и записи	Наименование торфяного м-ния, неиспользователь, Направление и расстояние от населенных пунктов по месторождению	Стадии и год разработки. Наименование организации произв. разведку. Категория запасов.	Площадь, га в нулевой границе торфяного м-ния в границе промш. глубины торфяной залежи	Мощность торфяного пласта, м Макс. средняя	Запас торфа, тыс. м ³ тыс. т	Тип и качественная характеристика торфяной залежи. R - степень разложения, A - зольность, Q - теплопроводность, W - влажность.	Топографическое положение торфяного м-ния. Кодопримечник. Использование торфяного месторождения. Прочие сведения.
1	2	3	4	5	6	7	8
1	225	Тара от р. М. г. Визинки на С в 1,8 км при с. Пустынька на юг.	Г-1939				Выработано
2	226	Буринское (Вкл. т.м. Сахаровско-Староситое и Тригинское). ГЛВ и СК от г. Минска на С в 4,5 км, от ж.д. ст. Визинки на С в 10 км, с. Козлово на СВ в 0,5 км, при с. Буринское на В. Площадь и запасы на 1.01.1992 г.	Г-1931-1937. III. СК Г-1980 Горьковский. IV А	5134 3750	7,00 2,19	8401 1915	Мизиный. R - 55, A - 8,1, Q - 50,1 W - 90,4 На I-ой левобережной надпойменной террасе р. Млязьма. Разрабатывается с 1940г. торфопредприятием Буринское
						65000 10725	

1	2	3	4	5	6	7	8	9
3	227	Линю. от р.д. г.Вязники на СВ в 7,5 км при с. Козлово на Ю.	Г-1960. Горьк. УТБ	9,0 6,5				Выработано.
4	228	Сльховое СУ. от р.д. г.Вязники на СВ в 5,5 км в.д.ст.Вязники на СВ в 12 км, от с.Коз- лово на ЮВ в 1 км, от с.Ступини Перевольки на С в 0,5 км.	И-1962 Влад. УТБ С ₂	7,3 3,4	4,00 1,92	647 136	Вязинский R - 37 A - 25,6	в пойме р.Клязьма. Выработано
5	229	Вязниковская группа (Симбирка, Перевольское, Дум- ковское, Полуценное, Ма- ховское, Гильцовское). ГП от р.д. г.Вязники на СВ в 8,5 км от ж.д.ст.Вяз- ники на СВ в 12 км, от с.Колотилово на С в 1 км при с.Симбирка на В, при с.Деминке на В.	Г-1952-1954гг. Гипрототр С ₁ по началу разветки (1952г.)	8285 5697	12,0 1,79	105566 20845	Верх.свен.и вязинский R - 35 A - 14 Q - 5010 W - 88,4	На I-ой левобереж- ной назойменной террасе р.Клязьма. Объект охраны при- роды. Решение облисполко- на № 1124/19 от 16.II.77г.
6	230	Суземское СУ. от р.д.г.Вязники на СВ в 9 км от с.Старово на ЮВ в 1 км.	Г-1938 Ив. ИВТ С ₁	8,3 3,7	1,40 0,99	87 8	Вязинский R - 65 A - 30	водопр.р.Клязьма.

1	2	3	4	5	6	7	8	9
7	231	Итмино ГП от р.д.г.Итминки на З в 20 км от с. Сарлево на ЮЗ в 2,5 км.	Г-1960 Горьк.ГРР Б	2,5 2,3	1,00 0,60	14 2	Верх. R - 46 A - 0,6 PH- 4,6	Волопр.вблизи г.м. Нет.
8	232	Трески от р.д.г.Итминки на З в 15 км от с. Итминка на В в 0,3 км	Г-1938 Ир.МЗТ	23,0 4,3			выработано	Клизьминский бере- говой биологический госзаказник.
9	233	Синигрь ГП и СК от р.д.г.Итминки на СВ в 1,5 км от н.д.ст.Сеньково на СВ в 5 км при с.Мале Линия на С от с.Синигрь на В. Изловить в запасы на 1.01.1992 г.	Г-1969 Ир.ГРП А	196 182	6,00 1,53	2483 705	Низинный R - 47 A - 29,8 W - 7,8 PH-6,0-7,1	В правобережной пойме р.Итмын. Разрабатываются СК 1970 г.
10	234	Сильно-Хализовка СК от р.д.г.Итминки на СВ в 3,5 км от с. Большие Уго- ли на ЮЗ в 0,5 км.	Г-1960 Горьков. ГРР	10,0 6,2	1,2 0,65	43 9	Низинный R - 57 A-51,1 PH-5,6-5,8	Волопр. - оз.Пол- ное (органоминер- альные отложения).
11	235	Суворова от р.д.г.Итминки на ЮЗ в 2,5 км от н/д.ст.Итминки на ЮЗ в 6 км от с.Воро- бьева на ЮЗ в 1,5 км от с.Третьяково на СВ в 1 км.	Г-1960 Горьк.ГРР С1	36 22	2,60 0,85	192 41	Низинный R - 53 A - 37,9 PH-6,6-6,2	В левобережной пой- ме р.Суворова.

2	3	4	5	6	7	8	9
	Изоцель и запасы на 1.01.1938г.		14		43		
12	235 Селное ГМС От р.д.г. Визники на 13 в 11 км от с. Марьи на СВ в 1 км	М-1948 Горьк. РГР Пролетские	8.1 8,8	1.20 1,10	29 8	Верх. R - 49 A - 5,1	Водопр. - р. Гух. Нарза
13	240 Селное От р.д.г. Визники на 13 в 14 км от с. Комари на СВ в 0,5 км	М-1960 Горьк. ГТР	1.8 3,4				Выработано
14	241 Круглое От р.д.г. Визники на 13 в 15 км от с. Комари на СВ в 0,5 км	М-1936 Ив. СТС	3.5 3,8				Выработано
15	242 Владимировское ГМС От р.д.г. Визники на 13 в 29 км от с. Гривовка (Владимово) на СВ в 1,5 км	М-1956 Горьк. УТС 0 ₂	11.1 8,2	1.10 0,81	50 9	Верх. R - 63 A - 5,2	Водопр. - озера
16	243 В квартале 33. ГМС От р.д.г. Визники на 13 в 30 км от с. Гривовка (Владимово) на СВ в 1,5 км	М-1956 Горьк. УТС 0 ₂	12 5,5	1.40 0,78	43 7	Верх. R - 55 A - 5,0	Водопр. - ручей

1	2	3	4	5	6	7	8	9
17	244	Чистое ПШ От р.п.г. Визинки на ЮЗ в 27 км от с. Грачевка (Злыдневое) на В в 1 км.	И-1938 Ив.МЛТ С ₁	$\frac{12}{5,1}$	$\frac{1,30}{0,97}$	$\frac{27}{12}$	Низинный R-49 A-8,0 W-83,1 PH-5,0-5,4	Волопр. р. Забель.
18	245	Сиданское (Солонное) От р.п.г. Визинки на ЮЗ в 12 км с. Пивоварово на ЮЗ в 0,5 км	И-1948 Горьк. РПР	$\frac{5,2}{2,6}$				Выработано
19	246	Вигорь От р.п.г. Визинки на ЮЗ в 12 км от с. Морозово на Ю в 0,5 км	И-1935 Ив.СДТ	$\frac{14}{7,6}$				Выработано
20	247	Сосновое От р.п.г. Визинки на ЮЗ в 14 км от с. Могалки на ЮЗ в 1,5 км	И-1926 Влад. ГЗУ	$\frac{8,3}{4,3}$				Выработано
21	248	Порослово ПШ От р.п.г. Визинки на ЮЗ в 13 км от с. Суварово на С в 0,5 км	И-1960 Горьк. ГПР С ₁	$\frac{3,1}{1,1}$	$\frac{1,40}{0,76}$	$\frac{8}{2}$	Низинный R-34 PH-4,4	Волопр. вблизи г.м. Нет
22	249	Полное ПШ От р.п.г. Визинки на ЮЗ в 16 км от с. Антоново на В в 0,5 км	И-1948 Горьк. РПР Прогн.	$\frac{6,2}{2,6}$	$\frac{2,25}{1,23}$	$\frac{25}{7}$	Перех. R-45 A-8,5	Волопр.- оз. Пилочное
23	250	Сидельниково-Думново СК От р.п.г. Визинки на ЮЗ в 8 км от с. Сидельниково на Ю в 0,5 км	И-1960 Горьк. ГПР С ₁	$\frac{8,2}{2,6}$	$\frac{1,40}{0,67}$	$\frac{17}{4}$	Низинный R-50 A-9,5 PH-6,2	Волопр. р. Суво- рошь

2	3	4	5	6	7	8	9	
24	252	Лунижское II Пл От р.д.г.Визинки на ЮЗ в 33 км от с. Луники на СЗ в I км	Л-1955 РТУО С I	18 8,5	1,30 0,93	73 16	Верх. Р - 39 А - 3,4 W - 88,0 PH-3,5-4,5	Водопр.- ручей
25	253	Ивановское От р.д.г.Визинки на ЮЗ в 33 км от с.Луники на СЗ в 0,5 км	Л-1955 РТУХ	20 8,4				Выработано.
26	254	Водное (Басалки) От р.д.г.Визинки на ЮЗ в 30 км от с. Кочнево на В в I км	Л-1967 Ир.ГТИ	20 20				Выработано.
27	255	Черная Грязь От р.д.г.Визинки на ЮЗ в 29 км от с.Степанцево на ЮЗ в I км	Л-1948 Горьк. РГР	44 27				Выработано.
28	257	Горелое-I От р.д. г.Визинки на ЮЗ в 31 км с.Кочнево на ЮЗ в 2 км	Р-1932 Ив.ГТС	52 42				Выработано
29	258	Рибачье и Мечетинское От г.Визинки на ЮЗ в 24 км с.Степанцево на В.	Л-1936 Ив.ГТС	118 63				Выработано
30	259	Горелое От г.Визинки на ЮЗ в 26 км с.Степанцево на ЮЗ в 15 км	М-1960 Горьк. ГТС	18 11				Выработано
31	260	В квартале 69 От г.Визинки на ЮЗ в 26 км с.Торчики на С в I км.	М-1955 Горьк. ГТС	6,6 1,2	1,0 0,70	8 2	Перех. R - 40 A - 3,5	Водопр. оз. Торчинское

1	2	3	4	5	6	7	8	9
33	261	Сирое ИД От г. Вязники на ЮВ в 25 км с. Си- ран на СВ в 1,5 км	И-1958 Горьк. УТБ С _I	14 9,7	1,0 0,68	66 10	Верх. R - 25 A - 1,0	Бодопр. - ручей
35	262	Тетрук От г. Вязники на ЮВ в 21 км с. Елисеево на СВ в 1 км	И-1939 рег-1947 Ив. ИСТ	2,5 1,2				Выработано
34	263	Луново От г. Вязники на ЮВ в 20 км с. Галкино на С в 1,5 км	И-1926 Влад. ГЗУ	2,2 1,1				Выработано
36	264	Тетрук И (Гарн) От г. Вязники на ЮВ в 21 км с. Галкино на СВ	И-1959 ГТР	5,6 3,0				Выработано
36	265	Звосток От г. Вязники на ЮВ в 22 км с. Галкино на ЮВ в 1 км	И-1958 Горьк. УТБ	8,9 3,3				Выработано
37	266	Без названия От г. Вязники на ЮВ в 22 км с. Галкино на ЮВ в 2 км	И-1958 Горьк. УТБ	5,4 2,6				Выработано
38	267	Кривокосное От г. Вязники на ЮВ в 30 км с. Но- вильно на СВ в 1,5 км	И-1955 Горьк. УТБ	5,0 2,3				Выработано
39	268	Сгородь СХ От г. Вязники на ЮВ в 19 км при с. Затишье на СВ	И-1936 Ив. СТС С _I	2,6 1,4	2,00 1,26	20 6	Вязники R - 53 A - 37,7 W - 77,1	Бодопр. - ручей

	2	3	4	5	6	7	8	9
40 269	Длинное СУ От г. Вязники на ЮВ в 33 км с. Овнини на СВ в 0,5 км		П-1936 Ив. СТС С ₁	2,4 1,4	0,75 0,55	8 2	Перех. R - 61 A - 7,0 W - 76,0	Водопр. - тальвег
41 270	Длинное ПТО От г. Вязники на ЮВ в 31 км с. Нороскат на ЮВ в 1 км		Н-1955 Горьк. УТО С ₂	3,4 1,2	1,15 0,74	9 1	Верх. R - 53 A - 5,7	Водопр. - ручей
42 271	Верховое От г. Вязники на ЮВ в 31 км, с. Монахи на СВ в 1,5 км		Н-1956 Горьк. УТО	5,6 3,8				Выработано
43 272	Гольшевское ПТО От г. Вязники на ЮВ в 28 км, с. Гольшево на ЮВ в 1,5 км		П-1958 Горьк. УТО С ₁	14 6,5	1,10 0,70	48 9	Перех. R - 25 A - 2,1	Водопр. - тальвег
44 273	Сельдовское и Вольское ПТО От г. Вязники на ЮВ в 31 км, н. д. ст. Волосаты на СВ в 11 км, с. Исаика на ЮВ в 2 км, с. Медуново на З в 1,5 км Площадь и запасы на 01.01.1977г.		П-1936 Ив. СТС С ₁	39 19	1,6 0,82	156 26	Верх. R - 56 A - 3,3 W - 80,1	На водоразделе р. Кострома и Тетрук. Разрабатывается с 1953 г. торфопрепаратным.
				7 4		30 9		
45 274	Длинное ПТО От р. д. г. Вязники на ЮВ в 33 км, с. Медуново на ЮВ в 1,5 км		Р-1931 Ив. СТС С ₂	5,0 1,4	1,15 0,82	11 2	Перех. A - 5,7	Водопр. вблизи т. л. вод

1	2	3	4	5	6	7	8	9
46	275	Тетрух I ГПС и СК От р.и. г.Визинки на ЮЗ в 23 км при с. Коровино на СВ	Л-1959 ГПР С I	15 9,5	2,5 1,23	1,7 34	Низинный K - 45 A - 44,6 PH-5,6-5,7	Волокн.р. Тетрух
47	276	Андреевское СК От г.Визинки на ЮЗ в 22 км, с.Поле- вая Андреевка на СВ в 1 км	Л-1958 Горьк.УТО С I	6,2 3,8	0,95 0,65	25 4	Верх. K - 43 A - 49	Волокн. - ручей
48	277	Моховое От г.Визинки на ЮЗ в 25 км, с.Коро- вино на Ю в 1 км	Л-1958 Горьк.УТО	14 6,6				Выработано.
49	278	Тетрух II От г.Визинки на ЮЗ в 25 км при с.Ко- ровино на Ю.	Л-1959 ГПР	126 73				Выработано.
50	279	Малики СК От г.Визинки на ЮЗ в 25 км, с.Поле- вая Андреевка на ЮЗ в 1,5 км	Л-1958 Горьк.УТО С I	11 7,7	1,50 0,78	60 10	Верх. K - 45 A - 4,6	Волокн. - сбраг
51	280	Чернуха От г.Визинки на ЮЗ в 26 км, с.Черне- во на СВ в 1 км	Л-1958 Ив. ИСТ	17 3,9				Выработана
52	281	Черневские Дуги От г.Визинки на ЮЗ в 26 км, с.Черне- во на СВ в 1 км	Л-1958 Горьк.ГПР	46 16				Выработана

1	2	3	4	5	6	7	8	9
53	282	Харинский Луг От г. Мезинки на ЮВ в 22 км при с. Харинно на ЮВ	Д-1936 Ив.СГО	3,4 2,6				Выработана
54	283	Митинское От г. Вязники на В в 17 км, с. Митинская на ЮВ в 0,5 км	Д-1950 тектоник горф- проект	19 16				Выработана
55	296	Тетрух VI СХ От г. Вязники на ЮВ в 28 км при с. Усадьи на СВ.	Д-1959 ГПР С _I	9 3,2	1,50 0,93	30 6	Низинный R - 44 A - 39,6 PK - 5,8	Водопр.-р. Тетрух
56	297	Борок От г. Вязники на ЮВ в 28 км, в. л. Волосатан на СВ в 14 км, с. Бутордино на ЮВ в 0,5 км при с. Усадьи на ЮВ	Д-1959 ГПР	24 17				Выработано
57	298	Тетрух V и Бор ГПР и СХ От г. Вязники на ЮВ в 28 км и в. л. станция Волосатан на СВ в 11 км, с. Афанасово на СВ в 0,5 км при Вязово на запад.	Д-1939 Ив.МВТ Д-1959 ГПР В-С _I	115 81	3,25 1,53	1285 265	Низинный	В пойме р. Тетрух. Разработана мест. СХ
		в том числе:						
		1 - детально разведано в 1939 г. (г.м. Бор)	С _I	12 7	3,25 1,5	111 23	R - 54	
		2 - детально разведано в 1959 г. (г.м. Тетрух)	С _I	103 74	3,0 1,53	1174 242	R-45 A - 25,9	

1	2	3	4	5	6	7	8	9
		Площадь в записи на 1.01.1952 г.		21		1160 240		
58	299	Александровское От г. Вызники на ЮВ в 30 км при с. Александрово на ЮВ	Л-1969 ГР	29 17				Выработано
59	300	Поповское (вспомог. т.м. Коча) СХ От г. Вызники на СВ в 30 км, в.д.ст. Селиваново на СВ в 14 км, с. Малое Позднинево на СВ в 0,5 км, с. Милушино на ЮВ в 0,5 км.	Л-1958 Горняк. ГР С1	50 36	3,5 1,54	443 138	Низинный R - 53 A - 42,8 W - 76,3 PH-5,5-6,0	В левобережной пойме р. Тетрух. Волондр.-р. Тетрух протекает вдоль низкого края месторождения. Восточная часть разрабатывается СХ.
60	301	Пельное ГР От г. Мезлича на ЮВ в 23 км, с. Николаево на СВ в 2,5 км	И-1926 Квал. ГР Прогн.	23 6,6	0,96 0,75	42 10	Перек.	Волондр.- руч. Петриловка
61	302	Цигрус От г. Вызники на Ю в 2,5 км при Обединно на СВ	Л-1965 Лоск. ГР	39 15				Выработано
62	303	Цигрус I От г. Вызники на Ю в 27 км при с. Сергиевы Горы на СВ	Л-1934 Ив. МВТ	5,5 4,0				Выработано

1	2	3	4	5	6	7	8	9
63	304	Атлантское От г. Вязники на Ю в 27 км ,с. Аманьино на С в 0,5 км	Л-1938 Ив.МВТ	4.4 3.8				Выработано
64	305	Черное От г. Вязники на Ю в 31 км ,с. Мелведе- во на Ю в 2 км	Л-1939 Ив.МВТ	1.8 1.4				Выработано

Приложение 2

С П И С О К
месторождений и проявлений полезных иско-
паемых на территории Вышневолоцкого района

(по состоянию на 01.01.1992г.)

№ на карте	Наименование месторожде- ния; проявления, участка и его местоположение	Вид сырья	Сведения о запасах
1	2	3	4
1.	Участок Мотера у с. Мотера в русле р. Клязьма	песок стро- ительный	$S_2 - 227 \text{ тыс. м}^3$. Про- токол ИТС ИТОПР №32 от 30.08.1972 г.
2.	Участок Козловка 0,6 км ЮЗ д. Козловка	кирпичные глины	не подсчитывались
3.	Бришкинское месторождение в 0,2 км Ю д. Бришки	ПГУ	$98,4 \text{ тыс. м}^3$ не утверждалась
4.	Участок Сарневоцкий в 0,5 км В д. Сарнево	пески стро- ительные	34 тыс. м^3 не утверждалась
5.	Участок Лепешкино в 1,0 км Ю от д. Лепешкино	кирпичные глины	не подсчитывались
6.	Участок Мокрово в 1,5 км СЗ д. Мокрово	кирпичные глины	не подсчитывались
7.	Участок Мокрово в 0,3 км СЗ д. Мокрово	песок стро- ительный	не подсчитывались
8.	Участок Мерзлеево в 2 км СЗ д. Симошицево	песок строи- тельный	не подсчитывались
9.	Мотерское месторождение, Вызовский участок в 500 м Ю Мотерского кирпичного завода	кирпичные глины	A - 670 тыс. м^3 Протокол ИТС № 13 от 12.04.1979г.
10.	Мотерское месторождение, Сколеновский участок в 400 м ЮЗ д. Сколеново	кирпичные глины	A+B+C ₁ - 12018 тыс. м^3 . Протокол ИТС № 13 от 12.04.1979г.
11.	Участок Илосково в 0,8 км В д. Илосково	песок стро- ительный	не подсчитывались
12.	Коурковское месторождение в 2,5 км СЗ д. Коурково	кирпичные глины	A+B+C ₁ - 565 тыс. м^3 Протокол ИТС "Иза- новогеология" № 4 от 09.01.1992 г.
13.	Участок Деревеньки русло р. Клязьма у г. Вышники	песок стро- ительный	$S_2 - 214,6 \text{ тыс. м}^3$. Протокол ИТС ИТОПР № 32 от 30.08.72г.
14.	Участок Малые Удольи в 1 км З д. Малые Удольи	песок стро- ительный	не подсчитывались
15.	Вышневолоцко-Вызовское ме- сторождение. Между р. Вышн- ки и д. Вызовка	кирпичные глины	A+B+C ₁ - 638 тыс. м^3 Протокол ИТС № 31 от 09.06.1961 г.

1	2	3	4
16.	Участок Брагино. Руслы р. Клызьмы у д. Брагино	песок строительный	$S_2 - 86,8 \text{ тыс. м}^3$ Протокол ИСЗ КТОИР В 32 от 30.08.72г.
17.	Участок Брагино у западной окраины д. Брагино	известковые туфы	не подсчитывались
18.	Участок Коршуниха в 0,2 км С д. Коршуниха	кирпичные глины	не подсчитывались
19.	Непашинское месторождение у южной окраины г. Вызники	кирпичные глины	1838 тыс. м^3 не утверждались
20.	Толмачевское месторождение у восточной окраины г. Вызники	кирпичные глины	775 тыс. м^3 не утверждались
21.	Вызниковское месторождение. Между г. Вызники и д. Лапино	кирпичные глины	$B+C_1 - 187 \text{ тыс. м}^3$ Протокол ИСЗ МЗС от 13.12.1966г.
22.	Кино-Толмачевское месторождение в 0,5 км СВ д. Селище	кирпичные глины	$A_2+B+C_1 - 3843 \text{ тыс. м}^3$ Протокол ИСЗ МЗС от 19.03.1966г.
23.	Участок Сизово у западной окраины д. Сизово	пески строительные	не подсчитывались
24.	Участок Степановский между д.д. Степаново и Сият-кино	кирпичные глины	300 тыс. м^3 не утверждались
25.	Участок Степаново (Компани) в 0,7 км С д. Степаново	кирпичные глины	не подсчитывались
26.	Никологорское месторождение в 1 км ЮЗ пос. Никологоры	кирпичные глины	$A_2+B+C_1 - 320 \text{ тыс. м}^3$ Протокол ИСЗ МЗС от 04.10.1957г.
27.	Участок Голышево в 0,5 км С д. Голышево	песок строительный	не подсчитывались
28.	Участок Зеленые Пруды (Горелые Рылуки) в 0,8 км СВ д. Зеленые Пруды	кирпичные глины	не подсчитывались
29.	Участок Зеленые Пруды в 0,3 км СВ д. Зеленые Пруды	пески строительные: стекольный	не подсчитывались
30.	Участок Зеленые Пруды у северной окраины д. Зеленые Пруды	песок строительный	не подсчитывались.
31.	Участок Гаврилик в 1 км ЮЗ д. Напалки	известняки	не подсчитывались
32.	Участок Иоанновский у южной окраины д. Иоанновки	известняки	не подсчитывались
33.	Участок Пуустово у западной окраины д. Пуустово	доломиты	не подсчитывались

1	2	3	4
34.	Участок Агапьяшино в 1 км СВ д. Черноморье	известняки	не подсчитывались
35.	Участок Черноморье в 0,5 км С д. Черноморье	доломиты	не подсчитывались
36.	Участок Прикиновский в 0,7 км В д. Пришки	доломиты	не подсчитывались
37.	Долгосовское месторождение карбонатных пород в окрестностях д. Долгово	доломиты и известняки	651 тыс. м ³ не утверждались
38.	Участок Високово у ЮЗ окраины д. Високово	доломиты	не подсчитывались
39.	Участок Станковский у СВ окраины д. Станки	известняки	не подсчитывались
40.	Участок Сариевский в 0,5 км В д. Сариево	доломиты	617 тыс. м ³ не утверждались
41.	Коурзовское месторождение. Между д.д. Коурзово и Меркутино	газо	С ₂ - 402 млн. т. Протокол ИТС ЦРР.
225-305	Месторождения горба - список приведен в соответствующем разделе текста.		

2.2.3. Водные ресурсы

Подземные воды

Грунтовые воды аллювиальных отложений приурочены к песчаным отложениям долин р. Клязьмы, Суворощь и по своим свойствам пригодны для хозяйственных целей.

Водоносные горизонты пермских отложений представляют собой сложную систему отдельных водоносных горизонтов, приуроченных к известнякам, мергелям, пескам татарского и казанского ярусов.

Татарский водоносный горизонт вскрыт скважинами в районе г. Вязники, п. Нововязники, п. Никологоры и т. д., находится на глубине 13- 65 м. Качество воды удовлетворительное.

Казанский водоносный горизонт заключен в породах Казанского яруса - известняках и доломитах, которые в западной части района выходят на поверхность или скрыты четвертичными отложениями.

Глубина вскрытия горизонта колеблется на западе района в пределах 8- 23 м, в центре и на востоке — 54-62 м. Статический уровень горизонта находится на западе и юге района на глубинах 16-24 м, в центральной и восточных частях - 35- 87 м.

Водоносные горизонты, заключенные в нижне — пермских и верхне - каменноугольных отложениях, гидравлически связаны между собой. Статический уровень горизонта находится на глубине 40-44 м.

Водоносный горизонт каменноугольных отложений заключен в доломитах и известняках верхнего отдела отложений и вскрывается на глубинах от 10-15 до 17 м. Статический уровень находится на глубинах от 6 до 47 м. По мере продвижения на восток минерализация воды повышается. Использование этого водоносного горизонта для хозяйственно- питьевых целей возможно в населенных пунктах, расположенных западнее

линии Мстера- Станки- Лихая Пожня- Серково- Копцово- Шатнево- Гуляиха-Курбатиха. К востоку от этой линии использование воды из этого горизонта почти невозможно из-за недопустимо высокой степени минерализации.

Хозяйственно-питьевое водоснабжение населения района практически полностью основано на использовании подземных вод. Значительная часть нужд в технической и технологической воде промышленных предприятий обеспечивается также за счет подземных вод. Подземные воды эксплуатируются буровыми скважинами, колодцами.

Удельное водопотребление в сельской местности выше, так как оно приведено с учетом использования подземных вод на технические нужды сельского хозяйства и полива приусадебных участков.

Поверхностные воды

Гидрографическая сеть территории округа представлена бассейнами рек Клязьмы и Оки.

Основной водной артерией является река Клязьма (протяженность в пределах округа около 53 км, ширина русла реки 200- 250м, глубина в летнюю межень от 1,0- 4,0 м на отдельных участках до 9 м, дно песчаное местами заиленное). По своему режиму питания р. Клязьма и ее притоки относятся к равнинным рекам с преобладанием снегового (до 60%), дождевого и грунтового питания. Пойма возвышается над урезом воды на 3-5 м и во время весенних паводков затопливается.

Правый приток р. Клязьма — р. Суворощь — лишь частично протекает по району. В верхнем течении р.Суворощь имеет узкую ложинообразную долину шириной 0,2- 0,5 км, с поймой местами заболоченной и не превышающей 300-200м. Надпойменные террасы отсутствуют, ширина русла 2-5 м, глубина 0,2 — 1,5 м.

Кроме того, р. Клязьма имеет правобережный приток р. Тара (небольшая, извилистая, со слабо разработанной долиной) и левый приток р. Лух.

Река Тетрух относится к бассейну р. Оки, берет начало севернее д. Галкино и впадает в р. Колпь. Долина реки ясно выражена, слабо извилистая, трапецеидальной формы. Пойма реки преимущественно двухсторонняя шириной от 5 до 600 м, а ниже д. Буторлино во многих местах заболочена в результате выходов подземных вод. Ширина русла от 4 до 15, местами 20-30м. Дно песчано — илистое.

В пределах округа в р. Тетрух впадают притоки: Нула, Важель, Вондух, Эдон. Это небольшие речки и ручьи, берущие начало на территории округа. Ширина русел не превышает 1-3 м, летом они как правило пересыхают.

Озера ледникового и пойменного происхождения — наиболее крупные из них — Кщара, Санхар, Юхор, Тинное, Великое и т.д.. Берега озер в большинстве топкие, илистые, сплошь заросшие тростником и озерным камышом. Площадь водного зеркала колеблется от 3 га до 270 га. Характеристика крупных водотоков.

№ п/п	Название водотока	Длина водотока в границах области, км	Ширина водоохнанной зоны
1	р. Клязьма	686	200
2	р. Лух	240	200
3	р. Суворощь	126	200
4	р. Селезень	12	100
5	р. Индрус	19	100
6	р. Шумань	28	100
7	р. Тара	55	200
8	р. Мстерка	14	100
9	р. Тетрух	49	200
10	р. Важель	19	100

№ п/п	Название водотока	Длина водотока в границах области, км	Ширина водоохнанной зоны
11	р. Вондух	13	100
12	р. Юхарец	12	100
13	р. Кшарский исток	18	100

2.2.4. Почвенные ресурсы

В районе преобладают дерново- слабо и среднеподзолистые почвы различного механического состава с содержанием гумуса 0,8- 1,3%. В северо- восточной части района преобладают торфяные и торфяно- перегнойные почвы низинных болот, иловато- глеевые тяжелосуглинистые и глинистые, а также дерново- слоистые и зернисто- слоистые глееватые почвы, бедные, как правило, перегноем и питательными веществами, имеют сравнительно большую кислотность.

2.2.5. Лесные ресурсы

Согласно «Перечню лесорастительных зон и лесных районов», утвержденному Министерством сельского хозяйства Российской Федерации (далее Минсельхоз России) от 04.02.2009 г. № 37, вся территория ГКУ Вязниковского лесничества относится к лесорастительной зоне хвойно-широколиственных лесов, к лесному району хвойно-широколиственных лесов европейской части Российской Федерации.

Общая площадь лесов в границах округа 127050 га. Леса муниципального образования Вязниковский район подведомственны ГКУ «Вязниковское лесничество», ГКУ «Селивановское лесничество», Гороховецкое лесничество Минобороны РФ.

Лесистость муниципального образования Вязниковский район 52,2 %,

Ведением лесного хозяйства в районе занимаются: ГКУ «Вязниковское лесничество» (Заклязьминское, Мстерское, Сарьевское, Степанцевское, Посад — Мстерское, Никологорское, Нагорное лесничества), Гороховецкое лесничество Минобороны РФ (Яропольское лесничество), ГКУ «Селивановское лесничество».

Распределение лесов ГКУ Вязниковского лесничества по лесорастительным зонам и лесным районам

№ пп	Наименование участковых лесничеств	Лесорастительная зона	Лесной район	Перечень лесных кварталов	Площадь, га
1	2	3	4	5	6
1	Посад-Мстерское	Хвойно-широколиственных лесов	Лесной район хвойно-широколиственных лесов европейской части РФ	1-60	7135
2	Мстерское			1-131	10561
3	Сарьевское			1-106	10042
4	Степанцевское			1-100	11101
5	Нагорное			1-16, 19-89	6442
6	Никологорское			1-94	8581
7	Заклязьминское			1-62, 64, 65, 67-130	12984
8	Паустовское			Вся территория	17610
9	Новое			Вся территория	13395
Итого по лесничеству					97851

*Распределение лесов лесничества по целевому назначению
и категориям защитных лесов.*

Леса ГКУ «Вязниковского лесничества» в соответствии с Лесным кодексом РФ и Лесоустроительной инструкцией, утвержденной приказом МПР РФ от 06.02.2008 г. № 31, по целевому назначению отнесены к защитным и эксплуатационным лесам.

Защитные леса, составляющие 26,8% от общей площади земель лесного фонда лесничества, подлежат освоению в целях сохранения средообразующих, водоохраных, защитных, санитарно-гигиенических, оздоровительных и иных функций с одновременным использованием лесов при условии, если это использование совместимо с целевым назначением защитных лесов и выполняемыми ими полезными функциями. С учетом особенностей правового режима в лесничестве выделены следующие категории защитных лесов:

1) Леса, выполняющие функции защиты природных и иных объектов:

а) защитные полосы лесов, расположенные вдоль железнодорожных путей общего пользования, федеральных автомобильных дорог общего пользования, автомобильных дорог общего пользования, находящихся в собственности субъектов Российской Федерации (4,3%). Защитные полосы лесов, предназначены для защиты дорог от снежных и песчаных заносов, лавин, оползней, обвалов, ветровой и водной эрозии, снижения неблагоприятных аэродинамических воздействий на движущийся транспорт, выполнения санитарногигиенических, оздоровительных функций леса, снижение уровня шума и загрязнения окружающей среды. Ширина указанной категории защитных лесов соответствует ГОСТу 17.5.3.02-90 «Охрана природы. Земли. Нормы выделения на землях государственного лесного фонда защитных полос вдоль железных и автомобильных дорог»;

б) лесопарковые зоны 3,2 %;

в) зеленые зоны 4,3 %.

Леса данных категорий выполняют санитарно-гигиенические средозащитные функции и создают оптимальные условия для отдыха населения.

2) Ценные леса:

а) противоэрозионные леса (1,2%), выполняющие роль защиты полей и других сельхозугодий от ветровой и водной эрозии почв, улучшение микроклимата прилегающих к лесам сельскохозяйственных угодий;

б) запретные полосы лесов, расположенные вдоль водных объектов 12,1%;

в) нерестоохранные полосы лесов 1,7 %.

Целевое назначение запретных и нерестоохранных полос – сохранение средообразующих, водоохраных, защитных, санитарно-гигиенических, оздоровительных и иных полезных функций лесов. Эти леса предохраняют берега от эрозии и разрушения, выполняют роль естественного фильтра и обеспечивают чистоту воды в водных объектах.

3) Эксплуатационные леса составляют 73,2 % от общей площади земель лесного фонда лесничества.

Таким образом, основным направлением использования лесов лесничества является максимально эффективное получение высококачественной древесины и других лесных ресурсов, продуктов их переработки с обеспечением сохранения полезных функций лесов.

Распределение лесов ГКУ «Вязниковского лесничества» по целевому назначению и категориям защитных лесов в разрезе участковых лесничеств приведено в таблице.

Распределение лесов Вязниковского лесничества по целевому назначению и категориям защитных лесов:

Целевое назначение лесов	Участковое лесничество	Урочище	Номера кварталов или их частей	Площадь, га	Основания деления лесов по целевому назначению	
1	2	3	4	5	6	
Всего лесов				97851		
1. Защитные леса, всего				26267	Лесной кодекс РФ №200-ФЗ	
в том числе:						
Леса, выполняющие функции защиты природных и иных объектов, всего				11552	Лесной кодекс РФ Изменение от 14.03.09г. № 32-ФЗ	
из них:						
Защитные полосы лесов, расположенные вдоль железнодорожных путей общего пользования, федеральных дорог общего пользования, автомобильных дорог общего пользования, находящихся в собственности субъектов РФ	Посад- Мстерское		части кварталов: 43,47, 48,54,60	98	Постановление СМ СССР от 07.04.1946г. №781 Распоряжен иеСНК СССР от 14.07.1944г. №14587-Р	
	Мстерское		26-34,55-61, части кварталов: 1,6,7,17,20, 21,54,63,85, 86,87,118,119	1740		
	Сарьевское		38-49,104, 105, часть квартала 56	666		
	Степанцевское		части кварталов: 28,37, 45,69,76,77, 83,84,86	159		
	Нагорное		9,13,14,57,62, части квартала: 8	233		
	Николо- горское		части кварталов: 70,71, 75,76	92		
	Паустовское	Никологорское		части кварталов: 1,2,6		36
		Вязниковское		части кварталов: 2-6		214
		Спартак		части кварталов 6,7		16
		Сергиево- Горское		Части кварталов: 5,12, 16,17,23,26, 31,32		76
		Заря		9, части кварталов: 6,7		116
	Пролетарий		ч.кв.: 1,3-5, 10-12,16,17,22	58		
	Защитные полосы лесов, расположенные вдоль железнодорожных	Росток		части кварталов: 6-9		39
Родина			часть квартала 9	28		

путей общего пользования, федеральных дорог общего пользования, автомобильных дорог общего пользования, находящихся в собственности субъектов РФ		Октябрьское	части кварталов: 4,7,8, 14,15	112	ие СНК СССР от 14.07.1944г. №14587-Р
		Ярополье	части кварталов: 1,2	21	
	Итого по участковому лесничеству			716	
	Новое	Первомайское	части кварталов: 5,6,7, 8,9,12,19,39	150	
		Красная Заря	части кварталов: 1,15, 17-19	77	
		Мстерское	части кварталов: 22,24, 27	25	
		Знамя	части кварталов: 3, 6-9,12	175	
		Станковское	части кварталов: 13-15	43	
		Искра	часть квартала 9	70	
	Итого по участковому лесничеству			540	
Итого по категории				4244	
Лесопарковые зоны	Посад-Мстерское		11,12,35-41	744	Распоряжение СМ РСФСР от 29.12.1971г. №263 9-Р Федеральный закон от 4.03.09г. № 32-ФЗ
	Степанцевское		62	156	
	Нагорное		15,16,19-44, 55,56	1959	
	Никологорское		20-22	247	
Итого по категории				3106	
Зеленые зоны	Нагорное		2-7,10-12, 48-53,58-61, 63-72, ч.кв. 8	2309	Постановление Гос-комлеса СССР от 19.11.90г. №13 Федеральный закон От 14.03.09г. № 32-ФЗ
	Никологорское		1,2,7,8,12, 16-19,47-50, 55-58	1769	
	Паустовское	Ярополье	часть квартала 2	32	
		Вязниковское	Части кварталов 2,5	92	
	Итого по участковому лесничеству			124	
Итого по категории				4202	
Ценные леса - всего				14715	Лесной кодекс РФ, 2006г.
в том числе:					
Запретные полосы лесов, расположенные вдоль водных объектов	Посад-Мстерское		44,49,50,55,56, 57, части кварталов: 43,48,54	668	Постановление ВЦИК СНК СССР От 02.07.36г. №35 Постановление СМ СССР от 29.09.48г. №3670
	Мстерское		2,3,8,9,10, части кварталов: 1,7	596	
	Заклязьминское		17,18,28-30,		

			36-40,43-47, 64,65,67-73, 83-90,95-102, 106-114, 116-130	5884	
	Новое	Мстерское	1,5,9,11,13, 14,15,30, 31, части кварталов: 22,26,27	877	
Запретные полосы лесов, расположенные вдоль водных объектов	Новое	Первомайское	62	38	Постановление ВЦИК и СНК СССР от 02.07.36г. №35 Постановление СМ СССР от 29.09.48г. №3670
		Станковское	УУ2,17, часть квартала: 3	692	
	Итого по участковому лесничеству			1607	
	Паустовское	Вязниковское	7-11, части кварталов: 1,12-14	328	
		Заречье	1-13	875	
		Заря	2,3,4,5, часть квартала 6	456	
		Родина	2, части кварталов: 1,3-5,7-9	529	
		Росток	2,3,4, части кварталов: 1,5-9	815	
		Ярополье	3, части кварталов: 1,2	112	
	Итого по участковому лесничеству			3115	
Итого по категории				11870	
Нерестно-охранные полосы лесов	Нагорное		1,54	74	Постановление СМ РСФСР от 07.08.78г. №388
	Паустовское	Вязниковское	части кварталов: 12,13, 14	40	
		Родина	6, части кварталов: 1,3-5,7,8	350	
		Росток	части кварталов: 1,5-7	134	
		Ярополье	4	16	
	Итого по участковому лесничеству			540	
	Новое	Станковское	часть квартала 3	24	

Эксплуатационные леса	Мстерское		4,5,11-16,18, 19,22-25, 35-53,62, 64-84,88-117, 120-131, части кварталов: 6Д7, 20,21,54,63, 85,86,87,118, 119	8225	По станов ление СНК СССР от 23.04.1943г. №430
	Сарьевское		1-37,50-55, 57-103,106, часть кварала 56	9376	
	Степанцевское		1-27,29-36, 38-44,46-61, 63-68,70-75, 78-82,85,	10786	

			87-100, части кварталов: 28,37, 45,69,76,77, 83,84,86		
	Нагорное		73-89	1657	
	Никологорское		3-6,9-11, 13-15,23-46, 51-54,59-69, 72- 74,77-94, части кварталов: 70,71, 75,76	6473	
	Заклязьминское		1-16,19-27, 31-35,41,42, 48- 62,74-82, 91-94, 103-105,115	7100	
	Паустовское	Никологорское	3-5,7-19, части кварталов: 1,2,6	1755	
Эксплуатационные леса	Паустовское	Шатнево	1-34	3227	Постановление СНК СССР от 23.04.1943г. №430
		Вязниковское	части кварталов: 3,4,6	148	
		Спартак	1-5,7-12, часть квартала 6	1234	
		Сергиево-Горское	1-4,6-11, 13-15,18-22, 24,25,27-30, части кварталов 5,12,16,17,23, 26,31,32	3130	
		Пролетарий	2-10,13,14, 15,18-21,23, части кварталов: 1,11, 12,16,17,22	1351	
		Заря	1,8,10, часть квартала 7	335	
		Октябрьское	1-3,5,6,9-13, 16-19, части кварталов: 4,7,8,14,15	1916	
	Итого по участковому лесничеству			13096	
	Новое	Первомайское	1-4,10,11,13-18,20-38,40-61, части кварталов: 5-9,12,19,39	4812	
		Красная Заря	2-14,16,20,21, части кварталов: 1,15,17-19	2514	
Мстерское		17,18,23, часть квартала 24	181		
Эксплуатационные леса	Новое	Знамя	2,4,ЮД1, части кварталов: 1,3, 6-9,12	1048	Постановление СНК СССР от 23.04.1943г. №430
		Станковское	4,8, части кварталов: 13-15	263	

	Искра	3-8, часть квартала 9	428
	Итого по участковому лесничеству		9246
Итого по категории			71584

Лесным кодексом РФ определена новая категория защитных лесов – «леса, расположенные в водоохраных зонах», которая ранее в лесах Российской Федерации не выделялась. Правовой режим лесов, расположенных в водоохраных зонах, установлен ст. 104 Лесного кодекса РФ. Особенности использования, охраны, защиты, воспроизводства лесов – приказом Минсельхоза России от 06.11.2009 г. № 543.

Леса, расположенные в водоохраных зонах, подлежат освоению в целях сохранения средообразующих, водоохраных, защитных, санитарногигиенических, оздоровительных и иных полезных функций лесов с одновременным использованием лесов, при условии, если это совместимо с целевым назначением защитных лесов и выполняемыми ими полезными функциями.

В лесах, расположенных в водоохраных зонах, запрещается проведение сплошных рубок лесных насаждений, использование токсичных препаратов для охраны и защиты лесов, в том числе в научных целях, создание лесоперерабатывающей инфраструктуры, использование лесов в целях создания лесных плантаций, проведение реконструкции малоценных лесных насаждений путем сплошной вырубki. При уходе за лесами данной категории защитных лесов осуществляются рубки ухода очень слабой, слабой и умеренной интенсивности, обеспечивающие формирование сложных, преимущественно разновозрастных лесных насаждений высокой полноты из наиболее долговечных древесных пород (дуба, сосны, ели, лиственницы), эффективно выполняющих водоохраные функции.

В соответствии с приказом МПР РФ от 18.03.2008 г. № 61 границы водоохраных зон устанавливаются субъектом Российской Федерации в рамках осуществления отдельных полномочий Российской Федерации в области водных отношений, реализация которых передана органами государственной власти субъектов Российской Федерации. На основании установленных границ водоохраных зон при проведении лесоустройства осуществляется проектирование данной категории защитных лесов и определяется ее площадь.

В настоящее время категория защитных лесов, «леса, расположенные в водоохраных зонах», на территории области не выделена, поэтому информация об их площади и других характеристиках не приводится.

Вместе с тем, в целях обеспечения правового режима данной категории лесов, приказом Рослесхоза от 19.12.2007 г. № 498 «Об отнесении лесов к защитным, эксплуатационным и резервным лесам» (п.п. 1 пункта 4) органам государственной власти субъектов Российской Федерации рекомендовано выделять леса, которые должны относиться к лесам, расположенным в водоохраных зонах, при разработке проектов освоения лесов, а также при отводе лесосечного фонда под сплошные и выборочные рубки.

Таким образом, при разработке проектов освоения лесов следует учитывать водоохранную зону рек или ручьев, ширина которой определена пунктом 4 ст. 65 Водного кодекса Российской Федерации в зависимости от их протяженности:

- до десяти километров – в размере пятидесяти метров;
- от десяти до пятидесяти километров – в размере ста метров;
- от пятидесяти километров и более – в размере двухсот метров.

Для реки, ручья протяженность менее десяти километров от истока до устья водоохранная зона совпадает с прибрежной защитной полосой. Радиус водоохранной зоны для истоков реки, ручья устанавливается в размере пятидесяти метров. В пределах водоохраных зон согласно Водному кодексу РФ выделяются прибрежные защитные полосы. Ширина прибрежной защитной полосы устанавливается в зависимости от уклона берега водного объекта и составляет тридцать метров для обратного или нулевого уклона,

сорок метров для уклона до трех градусов и пятьдесят метров для уклона три и более градуса. Для расположенных в границах болот проточных и сточных озер и соответствующих водотоков ширина прибрежной защитной полосы устанавливается в размере пятидесяти метров.

Водным законодательством в лесах, расположенных в прибрежных защитных полосах, установлены следующие ограничения хозяйственной деятельности:

- не допускается ведение сельского хозяйства в части выпаса сельскохозяйственных животных и организации для них лагерей, ванн, а также выращивания сельскохозяйственных культур при распашке земель;

- не допускается выращивание лесных плодовых, ягодных, декоративных растений, лекарственных растений при распашке земель;

- движение трелевочных тракторов не допускается, рубки проводятся преимущественно в зимний период по промерзшему грунту, порубочные остатки выносятся за пределы прибрежных защитных полос;

- лесовосстановление осуществляется методами, исключающими распашку земель

Установление ограничений использования лесов предусматривается ст. 27 Лесного кодекса РФ и Особенностями использования, охраны, защиты, воспроизводства лесов.

Леса Вязниковского лесничества по своему целевому назначению относятся к защитным и эксплуатационным лесам.

Целевое назначение защитных лесов - освоение их в целях сохранения средообразующих, водоохраных, защитных, санитарно-гигиенических, оздоровительных и иных полезных функций лесов с одновременным использованием лесов при условии, если это использование совместимо с целевым назначением защитных лесов и выполняемыми ими полезными функциями; эксплуатационных лесов - освоение в целях устойчивого, максимально эффективного получения высококачественной древесины и других лесных ресурсов, продуктов их переработки с обеспечением сохранения полезных функций лесов.

2.2.6. Система особо охраняемых природных территорий

В Вязниковском районе имеются следующие особо охраняемые природные территории.

Государственный природный комплексный заказник регионального значения «Клязьменско-Лухский» (Постановление Главы администрации Владимирской области от 12.04.1994 г. № 141, Постановление губернатора Владимирской области от 04.04.2004 г. № 75).

Государственный комплексный заказник регионального значения «Клязьминско-Лухский» площадью 43450 га был создан главой администрации области в 1994 году в целях сохранения эталонных природных комплексов, мест обитания редких видов животных и растений, сохранения и воспроизводства эксплуатируемых природных ресурсов.

В соответствии с Федеральным законом от 14.03.95 N 33-ФЗ "Об особо охраняемых природных территориях", Законом Владимирской области от 08.05.2008 N 88-ОЗ "Об особо охраняемых природных территориях Владимирской области", на основании предложений департамента природопользования и охраны окружающей среды администрации Владимирской области, обосновывающих реорганизацию особо охраняемых природных территорий регионального значения, протокола заседания комиссии по оценке состояния, развития и функционирования особо охраняемых природных территорий регионального значения от 17.12.2010 N 04 и заключения государственной экологической экспертизы постановили:

Реорганизовать государственный природный комплексный заказник регионального значения "Клязьминско-Лухский", изменив его режим (**Постановление Губернатора Владимирской обл. от 14.05.2012 N 480 "О реорганизации отдельных особо охраняемых природных территорий регионального значения"**(вместе с "Положением о государственном природном комплексном заказнике регионального значения "Клязьминско-Лухский")

Также внесены изменения в постановление главы администрации области от 12.04.94 N 141 "Об организации государственного природного комплексного заказника "Клязьминско-Лухский".

Заказник образован с целью сохранения эталонных природных комплексов Балахнинской низменности, мест обитания редких и находящихся под угрозой исчезновения видов животных и растений, создания вольной популяции европейского зубра, воспроизводства эксплуатируемых природных ресурсов и поддержания гидрологического режима водно-болотных угодий.

Заказник имеет профиль "комплексный", является особо охраняемой природной территорией регионального значения и находится в ведении администрации Владимирской области.

Заказник имеет площадь 43450 га, а также охранную (буферную) зону площадью 9040 га.

Заказник расположен на территории муниципального образования Вязниковский район на:

- землях обороны и безопасности (Гороховецкое лесничество Министерства обороны РФ, Яропольское участковое лесничество, кв. 1 - 51, 56 - 75, 79 - 250);

- землях лесного фонда Вязниковского лесничества (Заклязьминское участковое лесничество, кв. 1 - 11, 15, 16, 23, 27, 34, 35, 40 - 42, 46 - 62, 67 - 130; Паустовское участковое лесничество: урочище "Заря", кв. 1 - 3; урочище "Вязниковское", кв. 11, 12; урочище "Родина", кв. 2 - 5; урочище "Росток", кв. 1 - 3; урочище "Ярополье", кв. 3) и Гороховецкого лесничества (Городищенское участковое лесничество, урочище им. 1 мая, кв. 8);

- землях сельскохозяйственного назначения;

- землях населенных пунктов;

- землях водного фонда;

- землях запаса.

Организация заказника производится без изъятия земельных участков у собственников земли, землевладельцев, землепользователей и арендаторов.

Заказник образован без ограничения срока действия.

Границы заказника:

От места пересечения границы Владимирской и Ивановской областей с р. Лух граница заказника следует на юг по левому берегу р. Лух до места ее впадения в р. Клязьму. Затем граница поворачивает на запад и идет по левому берегу р. Клязьмы (при этом в заказник включаются левобережные заводы р. Клязьмы) до грунтовой дороги, связывающей д. Большие Удолы с р. Клязьмой в 0,5 км к западу от д. Липовская Усадьба. Потом граница идет по этой грунтовой дороге на север в направлении д. Большие Удолы, огибает ее с севера, затем по дороге продолжается до д. Малые Удолы и также огибает ее с северо-востока. Далее граница заказника следует на север по правой стороне дороги с усовершенствованным покрытием д. Малые Удолы - д. Лужки до северной оконечности оз. Семахра, отсюда направляется на северо-запад по мелиоративному каналу до юго-восточного угла квартала 46 Заклязьминского участкового лесничества Вязниковского лесничества. Далее граница заказника проходит по границе земель Заклязьминского участкового лесничества на запад до юго-западного угла квартала 40. Затем граница следует на север по западной границе кварталов 40, 34, 27, 23 до д. Бурино, огибая ее с востока, до юго-восточного угла квартала 15, далее идет по южной границе квартала 15,

огибает его с запада, проходит вдоль южной границы квартала 10, затем идет по южной и западной границам квартала 7, огибает с востока и юга квартал 6 Заклязьминского участкового лесничества Вязниковского лесничества до пересечения с административной границей Ивановской области. Затем по границе Владимирской и Ивановской областей вновь направляется на север по западной границе кварталов 6 и 2. После этого граница заказника поворачивает на восток и идет по северной границе кварталов 2 - 4 до юго-западного угла квартала 1 и направляется на север по западной границе квартала 1, поворачивает на восток и проходит по северной границе квартала 1 до юго-западного угла квартала 37, затем по западной границе кварталов 37, 22, 9 и 1 Яропольского участкового лесничества Гороховецкого военного лесничества следует на север до северо-западного угла квартала 1. Затем граница заказника поворачивает на восток по границе Владимирской и Ивановской областей и следует по северной границе кварталов 1 - 3, 12 - 14, 4 - 8, 21, 35, 36, 71 - 75, 98 - 100 Яропольского участкового лесничества Гороховецкого военного лесничества до пересечения данной границы с р. Лух в точке начала описания границы заказника.

Реорганизация и упразднение заказника осуществляется в порядке, установленном действующим законодательством.

Основные задачи заказника

Для достижения цели, заказник обеспечивает решение следующих задач:

- охрана уникального участка долины р. Клязьмы и прилегающих к ней территорий с характерными экосистемами и природным ландшафтом Балахнинской низменности, гидрологическими и геологическими образованиями;
- сохранение редких и находящихся под угрозой исчезновения, а также ценных в хозяйственном и научном отношении видов растений и животных, охрана среды их обитания, мест размножения и путей миграции;
- поддержание экологического баланса уникальных природных комплексов и объектов, в том числе озера Великого, Кшарской группы карстовых озер и Вязниковской группы болот;
- создание благоприятных условий для существования вольной популяции европейского зубра;
- сохранение, восстановление и воспроизводство природных ресурсов на территории заказника;
- экологический мониторинг процессов, происходящих на территории заказника;
- экологическое просвещение и образование населения, распространение передового опыта охраны природы, развитие экологического туризма.

Функциональные зоны заказника и их границы

С целью оптимизации вопросов сохранения природных комплексов, редких и ценных объектов растительного и животного мира, ведения пойменных экосистем на территории заказника устанавливается дифференцированный режим охраны.

Территория заказника разделяется на четыре функциональные зоны:

- зона лесных и водно-болотных экосистем (юго-восточная зона строгой охраны) - зона строгой охраны лесных и водно-болотных экосистем;
- зона карстовых озер (северная зона строгой охраны) - зона строгой охраны карстовых озер;
- зона регулируемого природопользования;
- зона пойменных экосистем - зона охраны пойменных экосистем.

Зона строгой охраны лесных и водно-болотных экосистем площадью 12200 га выделяется с целью сохранения в естественном состоянии водно-болотных угодий и лесных экосистем поймы рек Клязьмы и Лух и их надпойменных террас, а также обеспечения охраны и воспроизводства представителей растительного и животного мира,

обитающих на этой территории или мигрирующих через нее.

Зона строгой охраны карстовых озер площадью 5000 га выделяется с целью усиленной охраны комплекса уникальных карстовых озер Кщарской группы, других водно-болотных угодий и лесных экосистем, редких и исчезающих видов растений и животных, обитающих на этом участке заказника или мигрирующих через него, а также с целью организации экологического туризма в формах, не оказывающих существенного негативного воздействия на экосистемы и отдельные их компоненты.

Зона регулируемого природопользования площадью 21550 га выделяется с целью соблюдения щадящего режима использования природных ресурсов, ограниченного ведения лесного и охотничьего хозяйства, организации экологического туризма в формах, не нарушающих общего природоохранного режима заказника и способствующих минимизации негативного воздействия на экосистемы и биоразнообразие.

Зона охраны пойменных экосистем площадью 4700 га выделяется с целью сохранения пойменных экосистем р. Клязьмы и оз. Великого, редких и исчезающих видов растений и животных, обитающих на данной территории или мигрирующих через нее, а также в целях ограниченного ведения сельского, лесного и охотничьего хозяйства, организации экологического туризма, рационального использования природных ресурсов в формах, не нарушающих исторически сложившихся взаимосвязей в природных и природно-антропогенных комплексах.

Границы зоны строгой охраны лесных и водно-болотных экосистем.

Граница зоны строгой охраны лесных и водно-болотных экосистем проходит в южном направлении от северо-восточного угла квартала 218 Яропольского участкового лесничества Гороховецкого военного лесничества по левому берегу р. Лух до юго-восточного угла квартала 130 Заклязьминского участкового лесничества Вязниковского лесничества. Далее поворачивает на запад по южным границам кварталов 126, 120, 125, 119 - 117, 107, 106, 95 и выходит на юго-восточный берег оз. Великого. Далее граница идет на север по восточному берегу оз. Великого до места впадения в него ручья Юхорец (Юхорский исток). Затем граница направляется вверх по течению ручья Юхорец до места впадения в него ручья Польский, продолжается в северо-восточном направлении по ручью Польский до северо-западного угла квартала 193 Яропольского участкового лесничества Гороховецкого военного лесничества. Далее граница следует на восток по северным границам кварталов 193 - 201 до пересечения с р. Лух.

Границы зоны строгой охраны карстовых озер.

Западная и северная границы зоны строгой охраны карстовых озер проходят по административной границе между Владимирской и Ивановской областями от юго-западного угла квартала 37 Заклязьминского участкового лесничества Вязниковского лесничества до северо-восточного угла квартала 5 Яропольского участкового лесничества Гороховецкого военного лесничества. Далее граница поворачивает на юг и идет по восточной границе кварталов 5, 17, 30, 45, 64, 87, 109, затем поворачивает на запад и идет по южной границе кварталов 109, 108 до юго-западного угла квартала 108. Далее поднимается на север по западной границе кварталов 108, 86 и направляется на запад по южной границе кварталов 62 - 56, поворачивает на север вдоль западной границы квартала 56 до юго-западного угла квартала 37 Гороховецкого военного лесничества.

Границы зоны регулируемого природопользования.

Граница зоны регулируемого природопользования начинается от северо-восточного угла квартала 5 Гороховецкого военного лесничества, проходит по административной границе между Владимирской и Ивановской областями до пересечения с р. Лух. Затем она направляется на юг по левому берегу р. Лух до пересечения с южной границей квартала 181 Гороховецкого военного лесничества. Далее на запад граница зоны идет по южным границам кварталов 181 - 173. От юго-западного угла квартала 173 граница проходит по ручью Польский до места его впадения в ручей Юхорец и далее идет по ручью Юхорец до пересечения с южной границей квартала 70 Заклязьминского участкового лесничества

Вязниковского лесничества. Затем по окраине леса кварталов 70 и 69 граница огибает д. Ново с севера и выходит на грунтовую дорогу, соединяющую д. Ново с д. Лужки. По этой дороге граница проходит на северо-запад до пересечения с границей квартала 48, далее по южным границам кварталов 48 - 46 проходит до юго-восточного угла квартала 46, далее по границе земель Заклязьминского участкового лесничества Вязниковского лесничества на запад до юго-западного угла квартала 40 Заклязьминского участкового лесничества. Затем граница идет на север по западной границе кварталов 40, 34, 27, 23 до д. Бурино, огибая ее с востока, до юго-восточного угла квартала 15, далее на запад по южной границе квартала 15, огибает его с запада, проходит по южной границе кварталов 10 и 7, далее огибает с востока, юга и запада квартал 6 и поднимается на север вдоль западной границы квартала 2, огибает его с севера и по северной границе кварталов 3 и 4 идет на восток до юго-западного угла квартала 1. Затем вновь поворачивает на север и огибает квартал 1 Заклязьминского участкового лесничества Вязниковского лесничества вдоль его западной и северной границ до пересечения с юго-западным углом квартала 37 Яропольского участкового лесничества Гороховецкого военного лесничества. Далее направляется на юг до юго-западного угла квартала 56 Яропольского участкового лесничества, затем поворачивает на восток, идет по южным границам кварталов 56 - 62 и поворачивает на юг по восточным границам кварталов 85, 107 Гороховецкого военного лесничества. Далее граница зоны идет по южным границам кварталов 108, 109, затем направляется на север по восточным границам кварталов 109, 87, 64, 45, 30, 17, 5 до северо-восточного угла квартала 5 Гороховецкого военного лесничества.

Границы зоны охраны пойменных экосистем.

Граница зоны охраны пойменных экосистем начинается от юго-западного угла квартала 130 Заклязьминского участкового лесничества Вязниковского лесничества и проходит по левому берегу р. Лух до места ее впадения в р. Клязьму. Затем граница проходит на запад по левому берегу р. Клязьмы до грунтовой дороги, связывающей д. Большие Удолы с р. Клязьмой в 0,5 км к западу от д. Липовская Усадьба. Потом граница идет на север по дороге к д. Большие Удолы, огибая ее с севера по берегу оз. Удольского, затем к д. Малые Удолы, огибает ее с севера-востока. Далее граница зоны следует на север по правой стороне дороги с усовершенствованным покрытием д. Малые Удолы - д. Лужки до северной оконечности оз. Семахра, оттуда на северо-запад по мелиоративному каналу до юго-восточного угла квартала 46 Заклязьминского участкового лесничества Вязниковского лесничества. От этого угла граница поворачивает на восток и вдоль южной границы кварталов 46 - 48 проходит до пересечения с грунтовой дорогой д. Лужки - д. Ново. По этой дороге граница проходит до пересечения с восточной границей квартала 69, далее по границам кварталов 69 и 70 огибает с севера д. Ново и выходит к ручью Юхорец. По этому ручью граница спускается до места его впадения в оз. Великое, проходит по восточному берегу оз. Великого до юго-западного угла квартала 95. От этого угла граница поворачивает на восток и по южным границам кварталов 95, 106, 107, 117 - 119, 125, 120, 126 и по западной границе квартала 130 проходит до пересечения с р. Лух.

Режимы функциональных зон заказника

На территории зоны строгой охраны лесных и водно-болотных экосистем запрещается:

- сплошные рубки лесных насаждений, за исключением сплошных санитарных рубок, осуществляемых в зимний период (с 15 ноября по 15 марта), по согласованию с уполномоченным органом администрации области в сфере природопользования и охраны окружающей среды;

- иные виды рубок, за исключением выборочных санитарных рубок, осуществляемых в зимний период (с 15 ноября по 15 марта), по согласованию с уполномоченным органом администрации области в сфере природопользования и охраны окружающей среды, а также за исключением сплошных и выборочных рубок для строительства линейных

объектов и их сооружений (при наличии положительного заключения государственной экологической экспертизы), мероприятий по расчистке квартальных просек, текущему уходу за полосами отвода и охранными зонами линейных объектов и их сооружений;

- заготовка живицы;

- сжигание сучьев и иных отходов лесохозяйственной деятельности в пожароопасный период (с 1 апреля по 1 ноября);

- мелиоративные работы и осушение болот, любое нарушение гидрологического режима;

- разведка и разработка месторождений полезных ископаемых;

- заготовка мха, добыча торфа и иного органического или минерального сырья;

- промышленная добыча воды из поверхностных источников (водоемов и водотоков) или подземных водных горизонтов;

- строительство новых дорог, трубопроводов, линий электропередач и иных коммуникаций без проведения государственной экологической экспертизы;

- размещение объектов капитального строительства (за исключением мероприятий по обустройству егерского кордона на территории бывшей д. Якушиха);

- строительство прочих зданий и сооружений вне территории бывшей д. Якушиха (за исключением создания инфраструктуры биотехнических и рекреационных мероприятий);

- размещение любых промышленных объектов;

- предоставление земельных участков для ведения коллективного садоводства и огородничества, индивидуального жилищного строительства;

- перевод земель из одной категории в другую (за исключением перевода в земли особо охраняемых территорий и объектов);

- применение и складирование минеральных удобрений, а также любых средств химической защиты и стимулирования роста растений;

- хозяйственная деятельность, способная вызвать изменение гидрохимического режима водоемов, в том числе загрязнение их сточными водами, отходами производства и потребления;

- загрязнение территории отходами производства и потребления, складирование отходов (за исключением временного складирования бытовых отходов в специально установленных мусоросборниках);

- мероприятия по изменению видового состава флоры и фауны без проведения государственной экологической экспертизы;

- охота (за исключением охоты в целях регулирования численности охотничьих ресурсов, акклиматизации, переселения и гибридизации охотничьих ресурсов, осуществляемой при наличии научно обоснованных рекомендаций и положительного заключения государственной экологической экспертизы);

- промышленное рыболовство;

- рыболовство с использованием сетей и других запрещенных орудий и способов, нахождение на территории зоны с запрещенными орудиями рыбной ловли;

- иные виды пользования животным миром без согласования с уполномоченным органом администрации области в сфере природопользования и охраны окружающей среды;

- сбор ботанических и зоологических коллекций (за исключением гербаризации растений и отлова беспозвоночных в научных целях, по согласованию с уполномоченным органом администрации области в сфере природопользования и охраны окружающей среды);

- сбор и заготовка грибов, ягод, орехов, лекарственных растений, иных объектов растительного мира (за исключением сбора их гражданами для собственных нужд без применения технических средств, повреждающих растительный покров, по согласованию с уполномоченным органом администрации области в сфере природопользования и охраны окружающей среды);

- мероприятия по изменению структуры растительного покрова водоемов и болотных массивов (за исключением мероприятий по поддержанию и восстановлению популяций охраняемых видов растений и животных при наличии положительного заключения государственной экологической экспертизы);

- распашка земель, нарушение поверхностного дернового слоя и почвенного покрова вне территорий существующих егерских и лесных кордонов (за исключением случаев, связанных с проведением противопожарных и лесовосстановительных мероприятий, а также со строительством объектов обеспечения функционирования заказчика);

- сенокосение (за исключением случаев, связанных с заготовкой кормов для подкормки диких животных);

- выпас и прогон скота, нахождение домашних животных вне территорий егерских и лесных кордонов;

- проезд и стоянка автотранспорта (в том числе снегоходов и иной самоходной техники) без согласования с уполномоченным органом администрации области в сфере природопользования и охраны окружающей среды;

- мойка и техническое обслуживание автотранспорта;

- использование моторных плавательных средств (за исключением мероприятий по обеспечению функционирования экологического маршрута на р. Лух, по согласованию с уполномоченным органом администрации области в сфере природопользования и охраны окружающей среды);

- разведение костров, массовое нахождение людей, разбивка бивуаков, привалов, палаточных городков, туристских стоянок, проведение спортивно-культурных мероприятий вне специально установленных маршрутов и мест стоянок (за исключением случаев, связанных с проведением научных исследований или мониторинга территории зоны, по согласованию с уполномоченным органом администрации области в сфере природопользования и охраны окружающей среды);

- иные виды хозяйственной деятельности, рекреационного и другого природопользования, способные оказать негативное воздействие на ценные природные объекты, без проведения государственной экологической экспертизы.

На территории зоны строгой охраны карстовых озер запрещается:

- сплошные рубки лесных насаждений, за исключением сплошных санитарных рубок, осуществляемых в зимний период (с 15 ноября по 15 марта), по согласованию с уполномоченным органом администрации области в сфере природопользования и охраны окружающей среды;

- иные виды рубок, за исключением выборочных санитарных рубок и рубок ухода в лесных культурах, осуществляемых в зимний период (с 15 ноября по 15 марта), а также за исключением сплошных и выборочных рубок для строительства линейных объектов и их сооружений (при наличии положительного заключения государственной экологической экспертизы), мероприятий по расчистке квартальных просек, текущему уходу за полосами отвода и охранными зонами линейных объектов и их сооружений;

- заготовка живицы;

- сжигание сучьев и иных отходов лесохозяйственной деятельности в пожароопасный период (с 1 апреля по 1 ноября);

- мелиоративные работы и осушение болот, любое нарушение гидрологического режима;

- разведка и разработка месторождений полезных ископаемых;

- заготовка мха, добыча торфа и иного органического или минерального сырья;

- промышленная добыча воды из поверхностных источников (водоемов и водотоков) или подземных водных горизонтов;

- строительство новых дорог, трубопроводов, линий электропередач и иных коммуникаций без проведения государственной экологической экспертизы;

- размещение объектов капитального строительства вне границ существующих

егерских и лесных кордонов (за исключением случаев, связанных со строительством линейных объектов и их сооружений);

- строительство прочих зданий и сооружений вне границ существующих егерских и лесных кордонов (за исключением создания инфраструктуры биотехнических и рекреационных мероприятий);

- размещение любых промышленных объектов;

- предоставление земельных участков для ведения коллективного садоводства и огородничества, индивидуального жилищного строительства;

- перевод земель из одной категории в другую (за исключением перевода в земли особо охраняемых территорий и объектов);

- применение и складирование минеральных удобрений, а также любых средств химической защиты и стимулирования роста растений;

- хозяйственная деятельность, способная вызвать изменение гидрохимического режима водоемов, в том числе загрязнение их сточными водами, отходами производства и потребления;

- загрязнение территории отходами производства и потребления, складирование отходов (за исключением временного складирования бытовых отходов в специально установленных мусоросборниках);

- мероприятия по изменению видового состава флоры и фауны без проведения государственной экологической экспертизы;

- промысловая охота;

- любительская и спортивная охота на пернатую дичь;

- охота на отдельные виды охотничьих ресурсов в случае снижения их численности ниже величины, определенной материалами охотустройства, а также федеральными и региональными нормативами;

- промышленное рыболовство;

- рыболовство с использованием сетей и других запрещенных орудий и способов, нахождение на территории зоны с запрещенными орудиями рыбной ловли;

- добыча объектов животного мира, не отнесенных к охотничьим ресурсам и водным биологическим ресурсам (за исключением случаев, связанных с проведением научных исследований, по согласованию с уполномоченным органом администрации области в сфере природопользования и охраны окружающей среды);

- сбор ботанических и зоологических коллекций (за исключением гербаризации растений и отлова беспозвоночных в научных целях, по согласованию с уполномоченным органом администрации области в сфере природопользования и охраны окружающей среды);

- сбор и заготовка грибов, ягод, орехов, лекарственных растений, иных объектов растительного мира (за исключением сбора их гражданами для собственных нужд без применения технических средств, повреждающих растительный покров, по согласованию с уполномоченным органом администрации области в сфере природопользования и охраны окружающей среды);

- мероприятия по изменению структуры растительного покрова водоемов и болотных массивов (за исключением мероприятий по поддержанию и восстановлению популяций охраняемых видов растений и животных при наличии положительного заключения государственной экологической экспертизы);

- распашка земель, нарушение поверхностного дернового слоя и почвенного покрова вне границ существующих егерских и лесных кордонов (за исключением случаев, связанных с проведением противопожарных и лесовосстановительных мероприятий, а также созданием инфраструктуры биотехнических и рекреационных мероприятий);

- осуществление любых видов сельскохозяйственных работ;

- выпас и прогон скота, нахождение домашних животных вне территорий егерских и лесных кордонов (за исключением охотничьих собак при осуществлении охоты в

соответствии с установленными правилами охоты);

- проезд и стоянка автотранспорта без согласования с уполномоченным органом администрации области в сфере природопользования и охраны окружающей среды (за исключением случаев, связанных с проведением противопожарных и лесохозяйственных мероприятий);

- мойка и техническое обслуживание автотранспорта вне территорий существующих егерских и лесных кордонов;

- использование моторных плавательных средств;

- разведение костров, массовое нахождение людей, разбивка бивуаков, привалов, палаточных городков, туристских стоянок, проведение спортивно-культурных мероприятий вне специально установленных маршрутов и мест стоянок (за исключением случаев, связанных с проведением научных исследований или мониторинга территории зоны, по согласованию с уполномоченным органом администрации области в сфере природопользования и охраны окружающей среды);

- иные виды хозяйственной деятельности, рекреационного и другого природопользования, способные оказать негативное воздействие на ценные природные объекты, без проведения государственной экологической экспертизы.

На территории зоны регулируемого природопользования запрещается:

- сплошные рубки лесных насаждений, за исключением сплошных санитарных рубок, осуществляемых в зимний период (с 15 ноября по 15 марта), по согласованию с уполномоченным органом администрации области в сфере природопользования и охраны окружающей среды;

- иные виды рубок, за исключением выборочных санитарных рубок и рубок ухода в лесных культурах, осуществляемых в зимний период (с 15 ноября по 15 марта), а также за исключением сплошных и выборочных рубок для строительства линейных объектов и их сооружений (при наличии положительного заключения государственной экологической экспертизы), мероприятий по расчистке квартальных просек, текущему уходу за полосами отвода и охранными зонами линейных объектов и их сооружений;

- заготовка живицы;

- сжигание сучьев и иных отходов лесохозяйственной деятельности в пожароопасный период (с 1 апреля по 1 ноября);

- мелиоративные работы и осушение болот, изменение гидрологического режима (за исключением мероприятий по восстановлению ранее нарушенного гидрологического режима, осуществляемых при наличии положительного заключения государственной экологической экспертизы);

- разведка и разработка месторождений полезных ископаемых;

- заготовка мха, добыча торфа и иного органического или минерального сырья;

- промышленная добыча воды из поверхностных источников (водоемов и водотоков) или подземных водных горизонтов вне границ населенного пункта пос. Санхар;

- строительство новых дорог, трубопроводов, линий электропередач и иных коммуникаций без проведения государственной экологической экспертизы;

- размещение объектов капитального строительства вне границ населенного пункта пос. Санхар, существующих егерских и лесных кордонов (за исключением случаев, связанных со строительством линейных объектов и их сооружений);

- строительство прочих зданий и сооружений вне границ населенного пункта пос. Санхар, существующих егерских и лесных кордонов (за исключением создания инфраструктуры биотехнических и рекреационных мероприятий);

- размещение любых промышленных объектов;

- предоставление земельных участков для ведения коллективного садоводства и огородничества, индивидуального жилищного строительства вне границ населенного пункта пос. Санхар;

- перевод земель из одной категории в другую (за исключением перевода в земли

особо охраняемых территорий и объектов);

- применение и складирование минеральных удобрений, а также любых средств химической защиты и стимулирования роста растений вне границ населенного пункта пос. Санхар;

- хозяйственная деятельность, способная вызвать изменение гидрохимического режима водоемов, в том числе загрязнение их сточными водами, отходами производства и потребления;

- загрязнение территории отходами производства и потребления, складирование отходов (за исключением временного складирования бытовых отходов в специально установленных мусоросборниках);

- мероприятия по изменению видового состава флоры и фауны без проведения государственной экологической экспертизы;

- промысловая охота;

- охота на пернатую дичь в весенний период (за исключением охоты на самцов глухаря на току в строго определенных участках угодий, по согласованию с уполномоченным органом администрации области в сфере природопользования и охраны окружающей среды);

- охота на отдельные виды охотничьих ресурсов в случае снижения их численности ниже величины, определенной материалами охотустройства, а также федеральными и региональными нормативами;

- промышленное рыболовство;

- рыболовство с использованием сетей и других запрещенных орудий и способов, нахождение на территории зоны с запрещенными орудиями рыбной ловли;

- добыча объектов животного мира, не отнесенных к охотничьим ресурсам и водным биологическим ресурсам (за исключением случаев, связанных с проведением научных исследований, по согласованию с уполномоченным органом администрации области в сфере природопользования и охраны окружающей среды);

- сбор ботанических и зоологических коллекций (за исключением гербаризации растений и отлова беспозвоночных в научных целях, по согласованию с уполномоченным органом администрации области в сфере природопользования и охраны окружающей среды);

- сбор и заготовка грибов, ягод, орехов, лекарственных растений, иных объектов растительного мира (за исключением сбора их гражданами для собственных нужд без применения технических средств, повреждающих растительный покров, а также за исключением заготовки сена);

- мероприятия по изменению структуры растительного покрова водоемов и болотных массивов (за исключением мероприятий по поддержанию и восстановлению популяций охраняемых видов растений и животных при наличии положительного заключения государственной экологической экспертизы);

- распашка земель, нарушение поверхностного дернового слоя и почвенного покрова вне границ населенного пункта пос. Санхар, существующих егерских и лесных кордонов (за исключением случаев, связанных с проведением противопожарных и лесовосстановительных мероприятий, с созданием инфраструктуры рекреационных и биотехнических мероприятий, в том числе кормовых полей для подкормки диких животных);

- сенокосение до 1 июля;

- выпас и прогон скота, нахождение домашних животных вне границ населенного пункта пос. Санхар, егерских и лесных кордонов (за исключением охотничьих собак при осуществлении охоты в соответствии с установленными правилами охоты);

- проезд и стоянка автотранспорта вне границ населенного пункта пос. Санхар, специально установленных дорог и мест стоянок (за исключением случаев, связанных с сенокосением, проведением противопожарных, лесохозяйственных и биотехнических

мероприятий, научных исследований или мониторинга территории зоны, по согласованию с уполномоченным органом администрации области в сфере природопользования и охраны окружающей среды);

- мойка и техническое обслуживание автотранспорта вне границ населенного пункта пос. Санхар, существующих егерских и лесных кордонов;

- использование моторных плавательных средств (за исключением мероприятий по обеспечению функционирования экологического маршрута на р. Лух, по согласованию с уполномоченным органом администрации области в сфере природопользования и охраны окружающей среды);

- разведение костров, массовое нахождение людей, разбивка бивуаков, привалов, палаточных городков, туристских стоянок, проведение спортивно-культурных мероприятий вне границ населенного пункта пос. Санхар, специально установленных маршрутов и мест стоянок (за исключением случаев, связанных с проведением научных исследований или мониторинга территории зоны, по согласованию с уполномоченным органом администрации области в сфере природопользования и охраны окружающей среды);

- иные виды хозяйственной деятельности, рекреационного и другого природопользования, способные оказать негативное воздействие на ценные природные объекты, без проведения государственной экологической экспертизы.

На территории зоны охраны пойменных экосистем запрещается:

- сплошные рубки лесных насаждений, за исключением сплошных санитарных рубок, осуществляемых в зимний период (с 15 ноября по 15 марта), по согласованию с уполномоченным органом администрации области в сфере природопользования и охраны окружающей среды;

- иные виды рубок, за исключением выборочных санитарных рубок и рубок ухода в лесных культурах, осуществляемых в зимний период (с 15 ноября по 15 марта), а также за исключением сплошных и выборочных рубок для строительства линейных объектов и их сооружений (при наличии положительного заключения государственной экологической экспертизы), мероприятий по расчистке квартальных просек, текущему уходу за полосами отвода и охранными зонами линейных объектов и их сооружений;

- любые рубки деревьев и кустарников в прибрежной полосе водоемов и водотоков шириной 100 м;

- заготовка живицы;

- сжигание сучьев и иных отходов лесохозяйственной деятельности в пожароопасный период (с 1 апреля по 1 ноября);

- выжигание сухой травы;

- мелиоративные работы и осушение болот (за исключением ремонта и эксплуатации существующих мелиоративных систем), изменение гидрологического режима (за исключением мероприятий по восстановлению ранее нарушенного гидрологического режима, осуществляемых при наличии положительного заключения государственной экологической экспертизы);

- разведка и разработка месторождений полезных ископаемых;

- заготовка мха, добыча торфа и иного органического или минерального сырья;

- промышленная добыча воды из поверхностных источников (водоемов и водотоков) или подземных водных горизонтов вне территорий населенных пунктов;

- строительство новых дорог, трубопроводов, линий электропередач и иных коммуникаций без проведения государственной экологической экспертизы;

- размещение объектов капитального строительства вне границ существующих населенных пунктов и охотничье-рыболовных баз (за исключением случаев, связанных со строительством линейных объектов и их сооружений);

- строительство прочих зданий и сооружений вне границ существующих населенных пунктов и охотничье-рыболовных баз (за исключением создания инфраструктуры

биотехнических и рекреационных мероприятий);

- размещение любых промышленных объектов;
- предоставление земельных участков для ведения коллективного садоводства и огородничества, индивидуального жилищного строительства вне границ существующих населенных пунктов;
- перевод земель из одной категории в другую (за исключением перевода в земли особо охраняемых территорий и объектов);
- применение и складирование минеральных удобрений, а также любых средств химической защиты и стимулирования роста растений вне территорий населенных пунктов;
- хозяйственная деятельность, способная вызвать изменение гидрохимического режима водоемов, в том числе загрязнение их сточными водами, отходами производства и потребления;
- размещение отвалов размываемых грунтов;
- загрязнение территории отходами производства и потребления, складирование отходов (за исключением временного складирования бытовых отходов в специально установленных мусоросборниках);
- мероприятия по изменению видового состава флоры и фауны без проведения государственной экологической экспертизы;
- промысловая охота;
- охота на пернатую дичь в весенний период;
- охота на отдельные виды охотничьих ресурсов в случае снижения их численности ниже величины, определенной материалами охотустройства, а также федеральными и региональными нормативами;
- проведение биотехнических мероприятий, направленных на увеличение численности популяций интродуцированных видов животных (кабан, енотовидная собака, ондатра);
- промышленное рыболовство;
- рыболовство с использованием сетей и других запрещенных орудий и способов, нахождение на территории зоны с запрещенными орудиями рыбной ловли;
- добыча объектов животного мира, не отнесенных к охотничьим ресурсам и водным биологическим ресурсам (за исключением случаев, связанных с проведением научных исследований, по согласованию с уполномоченным органом администрации области в сфере природопользования и охраны окружающей среды);
- сбор ботанических и зоологических коллекций (за исключением гербаризации растений и отлова беспозвоночных в научных целях, по согласованию с уполномоченным органом администрации области в сфере природопользования и охраны окружающей среды);
- сбор и заготовка грибов, ягод, орехов, лекарственных растений, иных объектов растительного мира (за исключением сбора их гражданами для собственных нужд без применения технических средств, повреждающих растительный покров, а также за исключением заготовки сена);
- мероприятия по изменению структуры растительного покрова водоемов и болотных массивов (за исключением мероприятий по поддержанию и восстановлению популяций охраняемых видов растений и животных при наличии положительного заключения государственной экологической экспертизы);
- распашка новых земель;
- сенокосение до 1 июля;
- перевод сенокосов в пастбища и другие виды угодий;
- выпас и прогон скота в прибрежной зоне водоемов и водотоков шириной 100 м (за исключением специально установленных мест водопоя и прогона скота);
- размещение летних лагерей и загонов для скота;

- проезд и стоянка автотранспорта вне границ существующих населенных пунктов, специально установленных дорог и мест стоянок (за исключением случаев, связанных с сенокошением, проведением противопожарных, лесохозяйственных и биотехнических мероприятий, научных исследований или мониторинга территории зоны, по согласованию с уполномоченным органом администрации области в сфере природопользования и охраны окружающей среды);

- мойка и техническое обслуживание автотранспорта вне границ существующих населенных пунктов и охотничье-рыболовных баз;

- использование моторных плавательных средств (за исключением случаев, связанных с проведением мониторинга территории зоны, а также мероприятий по обеспечению функционирования экологического маршрута на р. Лух, по согласованию с уполномоченным органом администрации области в сфере природопользования и охраны окружающей среды);

- разведение костров, массовое нахождение людей, разбивка бивуаков, привалов, палаточных городков, туристских стоянок, проведение спортивно-культурных мероприятий вне территорий населенных пунктов, специально установленных маршрутов и мест стоянок (за исключением случаев, связанных с проведением научных исследований или мониторинга территории зоны, по согласованию с уполномоченным органом администрации области в сфере природопользования и охраны окружающей среды);

- иные виды хозяйственной деятельности, рекреационного и другого природопользования, способные оказать негативное воздействие на ценные природные объекты, без проведения государственной экологической экспертизы.

Охранная (буферная) зона заказника, ее границы и режим

Охранная (буферная) зона заказника площадью 9040 га, предназначенная для снижения негативного воздействия на экосистемы прилегающих к заказнику территорий, устанавливается по периметру внешней границы заказника (за исключением участка границы заказника, проходящего по административной границе Владимирской и Ивановской областей).

. Граница охранной зоны заказника.

Ширина охранной (буферной) зоны вдоль восточной границы заказника составляет 150 м. Южная граница охранной зоны проходит по фарватеру р. Клязьмы от места впадения в нее р. Лух до понтонного моста близ г. Вязники. Западная граница охранной зоны проходит по автодороге Вязники - Бурино от понтонного моста через р. Клязьму до д. Палкино, огибает данный населенный пункт с севера, затем проходит по границе земель Госземзапаса и далее по восточным границам кварталов 20 и 14 Заключьяминского участкового лесничества Вязниковского лесничества до пересечения с административной границей Владимирской и Ивановской областей.

На территории охранной (буферной) зоны заказника запрещается:

- сплошные рубки лесных насаждений, за исключением сплошных санитарных рубок, а также за исключением сплошных и выборочных рубок для строительства линейных объектов и их сооружений (при наличии положительного заключения государственной экологической экспертизы), мероприятий по расчистке квартальных просек, текущему уходу за полосами отвода и охранными зонами линейных объектов и их сооружений;

- заготовка живицы;

- мелиоративные работы и осушение болот (за исключением ремонта и эксплуатации существующих мелиоративных систем);

- нарушение гидрологического режима водоемов (за исключением случаев, связанных с восстановлением ранее нарушенного гидрологического режима);

- разведка и разработка месторождений полезных ископаемых;

- добыча торфа и мха (за исключением вывоза ранее добытого торфа с территорий

торфодобывающих предприятий);

- промышленная добыча воды из поверхностных источников (водоемов и водотоков) или подземных водных горизонтов вне границ существующих населенных пунктов;

- размещение промышленных объектов вне границ существующих населенных пунктов;

- перевод земель из одной категории в другую;

- загрязнение территории и акватории отходами производства и потребления, складирование отходов вне границ существующих населенных пунктов;

- разведение костров, массовое нахождение людей, разбивка бивуаков, привалов, палаточных городков, туристских стоянок, проведение спортивно-культурных мероприятий вне границ существующих населенных пунктов, специально установленных маршрутов и мест стоянок (за исключением случаев, связанных с проведением научных исследований или мониторинга территории зоны);

- иные виды хозяйственной деятельности, рекреационного и другого природопользования, способные оказать негативное воздействие на экосистему заказника или на отдельные ее компоненты, без проведения государственной экологической экспертизы.

Обеспечение режима заказника и его охранной зоны

Ответственность за соблюдение режима заказника и его охранной зоны возлагается на собственников, владельцев, арендаторов, пользователей земельных участков.

Границы заказника, его охранной и функциональных зон и наиболее посещаемые места обозначаются подробными информационными и предупредительными знаками (с указанием точных границ и перечислением основных ограничений на хозяйственную деятельность и рекреацию).

Границы и особенности режима заказника учитываются при разработке планов и перспектив экономического и социального развития, лесохозяйственных регламентов и проектов освоения лесов, подготовке документов территориального планирования, проведении лесоустройства, охотустройства и инвентаризации земель.

Финансирование мероприятий по обеспечению установленного режима охраны заказника и его охранной зоны осуществляется за счет средств областного бюджета, а также других, не запрещенных законодательством источников.

Охрана заказника

Охрана заказника осуществляется уполномоченным органом администрации области в сфере природопользования и охраны окружающей среды в соответствии с действующим законодательством.

Контроль за соблюдением режима заказника

Контроль за соблюдением установленного режима заказника и его охранной зоны осуществляется уполномоченным органом администрации области в сфере природопользования и охраны окружающей среды, а также иными уполномоченными органами и организациями в соответствии с действующим законодательством.

На территории муниципального образования Вязниковский район расположены следующие памятники природы:

№ п/п	Наименование ООПТ	Площадь, га	Профиль	Правоустанавливающий документ об организации ООПТ
1	"Парк Голышевка"	4	Ботанический	Постановление Главы администрации Владимирской области № 142 от 15.03.96

№ п/п	Наименование ООПТ	Площадь, га	Профиль	Правоустанавливающий документ об организации ООПТ
2.	Родник у д. Перово	0,8	Водный	Решение Облисполкома Владимирской области № 143п/4 от 25.02.86
3.	"Родник" у д. Большие и Малые	0,8	Водный	Решение Облисполкома Владимирской области № 143п/4 от 25.02.86
4.	"Родник" рядом с турбазой	0,8	Водный	Решение Облисполкома Владимирской области № 143п/4 от 25.02.86
5.	"Родник" у д. Акиньишино	0,8	Водный	Решение Облисполкома Владимирской области № 143п/4 от 25.02.86
6.	"Родник" у д. Исаковка	0,8	Водный	Решение Облисполкома Владимирской области № 143п/4 от 25.02.86
7.	"Зеленые насаждения"	1	Ботанический	Решение Облисполкома Владимирской области № 143п/4 от 25.02.86
8.	"Березовая роща"	18,0	Ботанический	Решение Облисполкома Владимирской области № 143п/4 от 25.02.86
9.	Загородный лесопарк "Комзяки"	99	Ботанический	Решение Облисполкома Владимирской области № 143п/4 от 25.02.86
10.	"Пойменные лисохвостные луга"	300	Ботанический	Решение Облисполкома Владимирской области № 1181/23 от 01.12.80

Реорганизованы памятники природы регионального значения: торфяные месторождения "Симбирка", "Березовое", "Лужковское", "Полуденное", "Выходное", "Гниловское"; карстовые озера "Кщара", "Санхра", "Юхорь", "Б. Горавы", "М. Горавы", "Печкара"; водный объект "Озеро Великое", также изменены их категория и режим (**Постановление Губернатора Владимирской обл. от 14.05.2012 N 480 "О реорганизации отдельных особо охраняемых природных территорий регионального значения"**(вместе с "Положением о государственном природном комплексном заказнике регионального значения "Клязьминско-Лухский").

2.2.7. Ландшафтно-рекреационный потенциал

Округ Вязники имеет хорошую перспективу развития туризма, т.к. обладает соответствующим потенциалом: природной средой, пригодной для оздоровления людей и экскурсионными объектами, представляющими интерес для познания края. Наличие памятников гражданской и культовой архитектуры ХУII-XIX веков. Интересен в этом плане поселок Мстера, всемирно-известный местными промыслами, лаковой миниатюрой, сканью, изделиями вышивальщиц. В северной части округа Вязники среди лесов имеются красивейшие озера Санхр и Кщара с чистой водой. На берегах озер возможно размещение турбаз с организацией конных маршрутов к другим более мелким, но красивым озерам по практически ненаселенной местности, зимней и летней рыбалкой, лыжными маршрутами по хвойным лесам с чистым воздухом. По территории округа протекает река Лух с живописнейшими берегами, с прекрасными песчаными пляжами, по которой уже сегодня жители округа организуют самостоятельно трехдневные лодочные маршруты с краткосрочными стоянками и ночевками по ходу движения.

На базе развития туристических маршрутов будет расширяться и сфера услуг, а именно: прокат спортивного и туристического инвентаря, предоставление проводников, способных оказать первую медицинскую помощь, приготовить пищу, также снять турпоход на видеопленку для всех участников.

Удобное географическое положение округа позволяет активно использовать широкий историко-культурный потенциал таких городов как Москва, Н.Новгород, Владимир, Суздаль и других городов, входящих в «Золотое кольцо России».

Прямое автомобильное и железнодорожное сообщение с этими городами позволяет расширить традиционное предложение и предложить активный отдых на природе с организацией кратковременных выездов в столицу и другие города.

2.3. Земельные ресурсы

По данным Департамента лесного хозяйства Администрации Владимирской области площадь земель лесного фонда муниципального образования Вязниковский район составляет 127050 га.

Структура земельного фонда района характеризуется высоким удельным весом земель лесного фонда и сельскохозяйственного назначения.

Общая площадь населенных пунктов составляет 17685 га, в том числе площадь сельских населенных пунктов 12038 га. Земли сельскохозяйственного назначения занимают площадь – 68117 га. Земли промышленности, энергетики, транспорта, связи, радиовещания, телевидения, информатики, земли для обеспечения космической деятельности, земли обороны, безопасности и иного специального назначения занимают площадь 29757 га. Земли особо охраняемых территорий и объектов занимают 15 га. Земли лесного фонда занимают 127050 га. Земли водного фонда занимают 2113 га. Земли запаса занимают площадь 7807 га.

Для разграничения земель на федеральную, региональную и собственность муниципальных образований создан единый государственный реестр земель (ЕГРЗ) в соответствии с постановлением правительства РФ от 03.07.1998г. № 698.

Список земель по категориям

	Категория земель	Площадь, га	%
	Общая площадь земель в границах муниципального образования	224318	100
1	Земли сельскохозяйственного назначения	68117	30,4
2	Земли населенных пунктов, в том числе:	17685	7,9
	- городских населенных пунктов	5647	
	- сельских населенных пунктов	12038	
3	Земли промышленности, энергетики, транспорта, связи, радиовещания, телевидения, информатики, земли для обеспечения космической деятельности, земли обороны, безопасности и земли иного специального назначения, в том числе:	29757	13,3
	- земли промышленности	137	
	- энергетики		
	- земли транспорта, в том числе:	1193	
	железнодорожного	409	
	автомобильного	756	
	трубопроводного	28	
	- связи, радиовещания, телевидения, информатики		
	- обороны, безопасности	28244	

	Категория земель	Площадь, га	%
	- иного специального назначения	183	
4	Земли особо охраняемых территорий и объектов	15	0,01
5	Земли лесного фонда	127050	56,64
6	Земли водного фонда	2113	0,9
7	Земли запаса	7807	3,4

Список земель по формам собственности по состоянию на 1 января 2008 года.

Показатели	Площадь, га
Общая площадь земель в границах муниципального образования, в т.ч.	224318
В государственной и муниципальной собственности	177755
В собственности юридических лиц	10046
В собственности физических лиц	36517

2.3.1. Земли сельскохозяйственного назначения

На основании Земельного кодекса РФ (п.1 ст.77) «землями сельскохозяйственного назначения признаются земли, находящиеся за границами населенного пункта и предоставленные для нужд сельского хозяйства, а также предназначенные для этих целей».

В составе земель сельскохозяйственного назначения выделяются сельскохозяйственные угодья, земли, занятые внутрихозяйственными дорогами, коммуникациями, лесными насаждениями, предназначенными для обеспечения защиты земель от воздействия негативных (вредных) природных, антропогенных и техногенных явлений, водными объектами, а также зданиями, строениями, сооружениями, используемыми для производства, хранения и первичной переработки сельскохозяйственной продукции.

Земельный кодекс определяет особенности использования сельскохозяйственных угодий:

Сельскохозяйственные угодья — пашни, сенокосы, пастбища, залежи, земли, занятые многолетними насаждениями (садами и др.), - в составе земель сельскохозяйственного назначения имеют приоритет в использовании и подлежат особой охране.

Особо ценные продуктивные сельскохозяйственные угодья, кадастровая стоимость которых существенно превышает средний уровень кадастровой стоимости по муниципальному району, могут быть в соответствии с законодательством субъекта РФ включены в перечень земель, использование которых для других целей не допускается.

Использование земельных долей, возникших в результате приватизации сельскохозяйственных угодий, регулируется Федеральным законом «Об обороте земель сельскохозяйственного назначения» (в ред. от 22.07.2008 №141-ФЗ).

Вязниковский муниципальный район характеризуется сельскохозяйственной освоенностью территории (земли сельскохозяйственного назначения занимают 68117 га или 30,4% территории района).

Земли сельскохозяйственного назначения предоставлены в собственность, аренду, постоянное (бессрочное) пользование, пожизненное наследуемое владение сельскохозяйственным товариществам, производственным кооперативам, государственным и муниципальным предприятиям, научно-исследовательским и учебным учреждениям, прочим предприятиям.

2.3.2. Земли населенных пунктов

В соответствии с новой редакцией ст.83 Земельного кодекса РФ, землями населенных пунктов признаются земли, используемые и предназначенные для застройки и развития населенных пунктов. Одновременно с установлением категории земель населенных пунктов вводится и новое определение границ этих земель. В частности, в соответствии с п.2 ст.83 Земельного кодекса РФ «границы городских, сельских населенных пунктов отделяют земли населенных пунктов от земель иных категорий. Границы городских, сельских населенных пунктов не могут пересекать границы муниципальных образований или выходить за их границы, а также пересекать границы земельных участков, предоставленных гражданам или юридическим лицам».

Земли населенных пунктов общей площадью 17685 га (7,9%) включают земли сельских населенных пунктов.

2.3.3. Земли промышленности, энергетики, транспорта, связи, радиовещания, телевидения, информатики, земли для обеспечения космической деятельности, земли обороны, безопасности и земли иного специального назначения

Границы земель промышленности и границы зон с особыми условиями использования территорий

В соответствии с п.1 ст. 88 Земельного кодекса РФ, «землями промышленности признаются земли, которые используются или предназначены для обеспечения деятельности организаций и (или) эксплуатации объектов промышленности и права на которые возникли у участников земельных отношений по основаниям, предусмотренным настоящим Кодексом, федеральными законами и законами субъектов Российской Федерации». В целях обеспечения деятельности организаций и (или) объектов промышленности могут предоставляться земельные участки для размещения производственных и административных зданий, строений, сооружений и обслуживающих их объектов, а также устанавливаться санитарно-защитные и иные зоны с особыми условиями использования указанной категории земель.

Границы земель энергетики

В соответствии с п.1 ст. 89 Земельного кодекса РФ «землями энергетики признаются земли, которые используются или предназначены для обеспечения деятельности организаций и (или) эксплуатации объектов энергетики и права на которые возникли у участников земельных отношений по основаниям, предусмотренным настоящим Кодексом, федеральными законами и законами субъектов Российской Федерации».

Границы земель транспорта

В соответствии со ст. 90 Земельного кодекса РФ «землями транспорта признаются земли, которые используются или предназначены для обеспечения деятельности организаций и (или) эксплуатации объектов автомобильного, морского, внутреннего водного, железнодорожного, воздушного и иных видов транспорта и права на которые возникли у участников земельных отношений по основаниям, предусмотренным настоящим Кодексом, федеральными законами и законами субъектов Российской Федерации».

В соответствии с п.3 ст.90 Земельного кодекса, в целях обеспечения деятельности организаций и эксплуатации объектов **автомобильного транспорта** и объектов дорожного хозяйства могут предоставляться земельные участки для:

- 1) размещения автомобильных дорог, их конструктивных элементов и дорожных сооружений;
- 2) размещения автовокзалов и автостанций, других объектов автомобильного транспорта и объектов дорожного хозяйства, необходимых для эксплуатации, содержания,

строительства, реконструкции, ремонта, развития наземных и подземных зданий, строений, сооружений, устройств;

3) установления полос отвода автомобильных дорог.

Земельные участки на полосах отвода автомобильных дорог в пределах земель автомобильного транспорта могут передаваться в установленном Земельным кодексом РФ порядке в аренду гражданам и юридическим лицам для размещения объектов дорожного сервиса и установки рекламных конструкций.

Для создания нормальных условий эксплуатации автомобильных дорог и их сохранности, обеспечения требований безопасности дорожного движения и требований безопасности населения создаются придорожные полосы в виде прилегающих с обеих сторон к полосам отвода автомобильных дорог земельных участков с установлением особого режима их использования, включая ограничение строительной деятельности (по возведению зданий, строений и сооружений) и ограничение хозяйственной деятельности в пределах придорожных полос; запрет на установку рекламных конструкций, не соответствующих требованиям технического регламента и нормативных актов по безопасности движения транспорта, а также информационных щитов и плакатов, не имеющих отношения к безопасности движения.

Порядок установления и использования таких придорожных полос и полос отвода федеральных автомобильных дорог определяется Правительством РФ, который до настоящего времени не разработан.

В соответствии с п. 2 ст. 90 Земельного кодекса, в целях обеспечения деятельности организаций и эксплуатации объектов **железнодорожного транспорта** могут предоставляться земельные участки для:

1) размещения железнодорожных путей;

2) размещения, эксплуатации, расширения и реконструкции строений, зданий, сооружений, в том числе железнодорожных вокзалов, железнодорожных станций, а также устройств и других объектов, необходимых для эксплуатации, содержания, строительства, реконструкции, ремонта, развития наземных и подземных зданий, строений, сооружений, устройств и других объектов железнодорожного транспорта;

3) установления полос отвода и охранных зон железных дорог.

В соответствии с п.5 ст.90 Земельного кодекса, в целях обеспечения деятельности организаций и эксплуатации объектов **воздушного транспорта** могут предоставляться земельные участки для размещения аэропортов, аэродромов, аэровокзалов, взлетно-посадочных полос, других наземных объектов, необходимых для эксплуатации, содержания, строительства, реконструкции, ремонта, развития наземных и подземных зданий, строений, сооружений, устройств и других объектов воздушного транспорта.

Как указано в п. 6 ст. 90 Земельного кодекса РФ «в целях обеспечения деятельности организаций и эксплуатации объектов **трубопроводного транспорта** могут предоставляться земельные участки для:

1) размещения нефтепроводов, газопроводов, иных трубопроводов;

2) размещения объектов, необходимых для эксплуатации, содержания, строительства, реконструкции, ремонта, развития наземных и подземных зданий, строений, сооружений, устройств и других объектов трубопроводного транспорта;

3) установления охранных зон с особыми условиями использования земельных участков.

Границы охранных зон, на которых размещены объекты системы газоснабжения, определяются на основании строительных норм и правил, правил охраны магистральных трубопроводов, других утвержденных в установленном порядке нормативных документов. На указанных земельных участках при их хозяйственном использовании не допускается строительство каких бы то ни было зданий, строений, сооружений в пределах установленных минимальных расстояний до объектов системы газоснабжения.

Границы земель связи, радиовещания, телевидения, информатики

В соответствии с п. 1 ст. 91 Земельного кодекса РФ «землями связи, радиовещания, телевидения, информатики признаются земли, которые используются или предназначены для обеспечения деятельности организаций и (или) объектов связи, радиовещания, телевидения, информатики и права на которые возникли у участников земельных отношений по основаниям, предусмотренным настоящим Кодексом, федеральными законами и законами субъектов Российской Федерации».

В соответствии с п. 2 ст. 90 Земельного кодекса «в целях обеспечения связи (кроме космической связи), радиовещания, телевидения, информатики могут предоставляться земельные участки для размещения объектов соответствующих инфраструктур, включая:

1) эксплуатационные предприятия связи, на балансе которых находятся радиорелейные, воздушные, кабельные линии связи и соответствующие полосы отчуждения;

2) кабельные, радиорелейные и воздушные линии связи и линии радиофикации на трассах кабельных и воздушных линий связи и радиофикации и соответствующие охранные зоны линий связи;

3) подземные кабельные и воздушные линии связи и радиофикации и соответствующие охранные зоны линий связи;

4) наземные и подземные необслуживаемые усилительные пункты на кабельных линиях связи и соответствующие охранные зоны;

5) наземные сооружения и инфраструктуру спутниковой связи».

Границы земель обороны, безопасности

В соответствии со ст. 93 Земельного кодекса РФ:

«1. Землями обороны и безопасности признаются земли, которые используются или предназначены для обеспечения деятельности Вооруженных Сил Российской Федерации, других войск, воинских формирований и органов, организаций, предприятий, учреждений, осуществляющих функции по вооруженной защите целостности и неприкосновенности территории Российской Федерации, защите и охране Государственной границы Российской Федерации, информационной безопасности, другим видам безопасности в закрытых административно-территориальных образованиях, и права на которые возникли у участников земельных отношений по основаниям, предусмотренным настоящим Кодексом, федеральными законами.

2. В целях обеспечения обороны могут предоставляться земельные участки для:

1) строительства, подготовки и поддержания в необходимой готовности Вооруженных Сил Российской Федерации, других войск, воинских формирований и органов (размещение военных организаций, учреждений и других объектов, дислокация войск и сил флота, проведение учений и иных мероприятий);

2) разработки, производства и ремонта вооружения, военной, специальной, космической техники и боеприпасов (испытательных полигонов, мест уничтожения оружия и захоронения отходов);

3) создания запасов материальных ценностей в государственном и мобилизационном резервах (хранилища, склады и другие).

При необходимости временного использования земель (территорий) для проведения учений и других мероприятий, связанных с нуждами обороны, земельные участки у собственников земельных участков, землепользователей, землевладельцев и арендаторов земельных участков не изымаются.

Использование этих земель осуществляется применительно к порядку, установленному для проведения изыскательских работ, а также для зон с особыми условиями использования.

3. В целях обеспечения защиты и охраны Государственной границы Российской Федерации в порядке, установленном законодательством Российской Федерации, отводятся в постоянное (бессрочное) пользование земельные полосы или участки для

обустройства и содержания инженерно-технических сооружений и заграждений, пограничных знаков, пограничных просек, коммуникаций, пунктов пропуска через Государственную границу Российской Федерации и других объектов.

Нормы отвода земельных полос, размеры земельных участков, необходимых для обеспечения защиты и охраны Государственной границы Российской Федерации, порядок их использования, включая особенности хозяйственной, промышленной и иной деятельности, определяются законодательством Российской Федерации.

4. Для размещения объектов по разработке, изготовлению, хранению и утилизации оружия массового поражения, переработке радиоактивных и других материалов, военных и иных объектов в закрытых административно-территориальных образованиях земельные участки предоставляются в постоянное (бессрочное) пользование или в аренду.

В закрытом административно-территориальном образовании устанавливается особый режим использования земель по решению Правительства Российской Федерации.

Исполнительные органы государственной власти и органы местного самоуправления, предусмотренные статьей 29 настоящего Кодекса, должны принимать необходимые меры по предоставлению земельных участков для удовлетворения потребностей населения в развитии садоводства, огородничества, сельскохозяйственного производства, жилищного и дачного строительства за пределами закрытого административно-территориального образования.

5. Исполнительные органы государственной власти, предусмотренные статьей 29 настоящего Кодекса, в порядке, установленном Правительством Российской Федерации, могут передавать отдельные земельные участки из земель, предоставленных для нужд обороны и безопасности, в аренду или безвозмездное срочное пользование юридическим лицам и гражданам для сельскохозяйственного, охотхозяйственного, лесохозяйственного и иного использования.

(в ред. Федерального закона от 24.07.2009 N 209-ФЗ)

5.1. Допускается включать земельные участки, указанные в пункте 5 настоящей статьи, в границы охотничьих угодий с согласия федерального органа исполнительной власти, уполномоченного в области обороны, или федерального органа исполнительной власти, уполномоченного в области безопасности.

(п. 5.1 введен Федеральным законом от 24.07.2009 N 209-ФЗ)

6. В условиях чрезвычайного или военного положения использование земельных участков для нужд обороны и безопасности может осуществляться в порядке, установленном статьей 51 настоящего Кодекса.

7. В целях обеспечения безопасности хранения вооружения и военной техники, другого военного имущества, защиты населения и объектов производственного, социально-бытового и иного назначения, а также охраны окружающей среды при возникновении чрезвычайных ситуаций техногенного и природного характера на прилегающих к арсеналам, базам и складам Вооруженных Сил Российской Федерации, других войск, воинских формирований и органов земельных участках могут устанавливаться запретные зоны.»

2.3.4. Земли особо охраняемых территорий и объектов

К землям особо охраняемых территорий относятся земли, которые имеют особое природоохранное, научное, историко-культурное, эстетическое, рекреационное, оздоровительное и иное ценное значение, которые изъяты в соответствии с постановлениями федеральных органов государственной власти, органов государственной власти субъектов Российской Федерации или решениями органов местного самоуправления полностью или частично из хозяйственного использования и оборота и для которых установлен особый правовой режим.

К землям особо охраняемых территорий относятся земли:

- особо охраняемых природных территорий, в том числе лечебно-оздоровительных

местностей и курортов;

- природоохранного назначения;
- рекреационного назначения;
- историко-культурного назначения;
- иные особо ценные земли в соответствии с настоящим Кодексом, федеральными

законами.

Порядок отнесения земель к землям особо охраняемых территорий федерального значения, порядок использования и охраны земель особо охраняемых территорий федерального значения устанавливаются Правительством Российской Федерации на основании федеральных законов.

Порядок отнесения земель к землям особо охраняемых территорий регионального и местного значения, порядок использования и охраны земель особо охраняемых территорий регионального и местного значения устанавливаются органами государственной власти субъектов Российской Федерации и органами местного самоуправления в соответствии с федеральными законами, законами субъектов Российской Федерации и нормативными правовыми актами органов местного самоуправления.

Правительство Российской Федерации, соответствующие органы исполнительной власти субъектов Российской Федерации, органы местного самоуправления могут устанавливать иные виды земель особо охраняемых территорий (земли, на которых находятся охраняемые береговые линии, охраняемые природные ландшафты, биологические станции, микрозаповедники, и другие).

Земли особо охраняемых природных территорий, земли, занятые объектами культурного наследия Российской Федерации, используются для соответствующих целей. Использование этих земель для иных целей ограничивается или запрещается в случаях, установленных настоящим Кодексом, федеральными законами.

К землям особо охраняемых природных территорий относятся земли государственных природных заповедников, в том числе биосферных, государственных природных заказников, памятников природы, национальных парков, природных парков, дендрологических парков, ботанических садов, территорий традиционного природопользования коренных малочисленных народов Севера, Сибири и Дальнего Востока Российской Федерации, а также земли лечебно-оздоровительных местностей и курортов.

Земли особо охраняемых природных территорий относятся к объектам общенационального достояния и могут находиться в федеральной собственности, собственности субъектов Российской Федерации и в муниципальной собственности. В случаях, предусмотренных федеральными законами, допускается включение в земли особо охраняемых природных территорий земельных участков, принадлежащих гражданам и юридическим лицам на праве собственности.

На землях государственных природных заповедников, в том числе биосферных, национальных парков, природных парков, государственных природных заказников, памятников природы, дендрологических парков и ботанических садов, включающих в себя особо ценные экологические системы и объекты, ради сохранения которых создавалась особо охраняемая природная территория, запрещается деятельность, не связанная с сохранением и изучением природных комплексов и объектов и не предусмотренная федеральными законами и законами субъектов Российской Федерации. В пределах земель особо охраняемых природных территорий изменение целевого назначения земельных участков или прекращение прав на землю для нужд, противоречащих их целевому назначению, не допускается.

На специально выделенных земельных участках частичного хозяйственного использования в составе земель особо охраняемых природных территорий допускается ограничение хозяйственной и рекреационной деятельности в соответствии с

установленным для них особым правовым режимом.

В целях защиты земель особо охраняемых природных территорий от неблагоприятных антропогенных воздействий на прилегающих к ним земельных участках могут создаваться охранные зоны или округа с регулируемым режимом хозяйственной деятельности. В границах этих зон запрещается деятельность, оказывающая негативное (вредное) воздействие на природные комплексы особо охраняемых природных территорий. Границы охранных зон должны быть обозначены специальными информационными знаками. Земельные участки в границах охранных зон у собственников земельных участков, землепользователей, землевладельцев и арендаторов земельных участков не изымаются и используются ими с соблюдением установленного для этих земельных участков особого правового режима.

В целях создания новых и расширения существующих земель особо охраняемых природных территорий органы государственной власти субъектов Российской Федерации вправе принимать решения о резервировании земель, которые предполагается объявить землями особо охраняемых природных территорий, с последующим изъятием таких земель, в том числе путем выкупа, и об ограничении на них хозяйственной деятельности.

Земли и земельные участки государственных заповедников, национальных парков находятся в федеральной собственности и предоставляются им в порядке, установленном законодательством Российской Федерации. Земельные участки в границах государственных заповедников и национальных парков не подлежат приватизации. В отдельных случаях допускается наличие в границах национальных парков земельных участков иных пользователей, а также собственников, деятельность которых не оказывает негативное (вредное) воздействие на земли национальных парков и не нарушает режим использования земель государственных заповедников и национальных парков. Национальные парки имеют исключительное право приобретения указанных земель.

На землях особо охраняемых природных территорий федерального значения запрещаются:

- 1) предоставление садоводческих и дачных участков;
- 2) строительство автомобильных дорог, трубопроводов, линий электропередачи и других коммуникаций, а также строительство и эксплуатация промышленных, хозяйственных и жилых объектов, не связанных с разрешенной на особо охраняемых природных территориях деятельностью в соответствии с федеральными законами;
- 3) движение и стоянка механических транспортных средств, не связанные с функционированием особо охраняемых природных территорий, прогон скота вне автомобильных дорог;
- 4) иные виды деятельности, запрещенные федеральными законами.

Территории природных парков располагаются на землях, предоставленных им в постоянное (бессрочное) пользование; допускается размещение природных парков на землях иных пользователей, а также собственников.

Объявление земель государственным природным заказником допускается как с изъятием, в том числе путем выкупа, так и без такого изъятия земельных участков у их собственников, землепользователей, землевладельцев.

Земельные участки, занятые природными комплексами и объектами, объявленными в установленном порядке памятниками природы, могут быть изъяты у собственников этих участков, землепользователей, землевладельцев.

На территории Вязниковского района площадь земель особо охраняемых территорий и объектов составляет 15 га.

2.3.5. Земли лесного фонда

Согласно статье 101 Земельного кодекса РФ к землям лесного фонда относятся лесные земли (земли, покрытые лесной растительностью и не покрытые ею, но предназначенные для ее восстановления, - вырубки, гари, редины, прогалины и другие) и

предназначенные для ведения лесного хозяйства нелесные земли (просеки, дороги, болота и другие).

По данным Департамента лесного хозяйства Администрации Владимирской области площадь земель лесного фонда составляет 127050 га.

Вопросы использования и охраны земель лесного фонда исключены из содержания документов территориального планирования и регулируются положениями Лесного кодекса РФ.

2.3.6. Земли водного фонда

Согласно статье 102 Земельного кодекса РФ:

«1. К землям водного фонда относятся земли:

1) покрытые поверхностными водами, сосредоточенными в водных объектах;
2) занятые гидротехническими и иными сооружениями, расположенными на водных объектах.

2. На землях, покрытых поверхностными водами, не осуществляется образование земельных участков.

(в ред. Федерального закона от 22.07.2008 N 141-ФЗ)

3. В целях строительства водохранилищ и иных искусственных водных объектов осуществляется резервирование земель.

(в ред. Федерального закона от 10.05.2007 N 69-ФЗ)

4. Порядок использования и охраны земель водного фонда определяется настоящим Кодексом и водным».

Земли водного фонда на территории муниципального образования Вязниковский район занимают площадь 2113 га (0,9%).

2.3.7. Земли запаса

Согласно статье 103 Земельного кодекса РФ к землям относятся земли, находящиеся в государственной или муниципальной собственности и не предоставленные гражданам или юридическим лицам, за исключением земель фонда перераспределения земель, формируемого в соответствии со статьей 80 Земельного кодекса РФ.

Земли запаса на территории муниципального образования Вязниковский район занимают площадь 7807 га (3,4%).

Использование земель запаса допускается после перевода их в другую категорию, за исключением случаев, если земли запаса включены в границы охотничьих угодий, и иных предусмотренных федеральными законами случаев.

Анализ земельного фонда муниципального образования Вязниковский район показал, что основную долю земель составляют земли лесного фонда и сельскохозяйственного назначения (44,1% и 30,4% от общей площади района).

Изменения в структуре земельного фонда

В связи с прохождением ВСМ 2 по территории муниципального образования Вязниковский район, все земли, которые попадают в отвод линейного объекта должны быть переведены в категорию земель промышленности, транспорта, связи, радиовещания, телевидения, информатики, космического обеспечения, энергетики, обороны и земли иного специального назначения.

На территории Вязниковского района в границах проектирования трассы ВСМ 2 находятся земельные участки, как прошедшие ГКУ так и не поставленные на кадастровый учет и расположенные на землях следующих категорий:

Земли населенных пунктов

В границы проектирования попадают территории инженерной инфраструктуры, сельскохозяйственного использования в д. Сизово, д. Игуменцево, д. Лукново муниципального образования Октябрьское, п. Сергеево, д. Сосенки муниципального

образования Паустовское, в д. Кузьмино муниципального образования «Город Вязники». Площадь используемых земель населенных пунктов составит 14,25 га.

Земли сельскохозяйственного назначения. В границу проектируемой территории попадают участки коллективной долевой собственности, участки физических и юридических лиц используемые для выращивания сельскохозяйственных культур.

Перевод земель сельскохозяйственного назначения в категорию земель промышленности, транспорта, связи, радиовещания, телевидения, информатики, космического обеспечения, энергетики, обороны и земли иного специального назначения составит 112,03 га.

Земли промышленности, транспорта, связи, радиовещания, телевидения, информатики, космического обеспечения, энергетики, обороны и земли иного специального назначения – участки, предназначенные для размещения федеральной и региональной автодорог, опор линий электропередач, станции перегрузки с элементами сортировки твердых коммунальных отходов.

Площадь переводимых земель промышленности, транспорта, связи и пр. составит 21,75 кв. м.

Предусматриваются пересечения с автомобильными дорогами в разных уровнях, перекладка инженерных сетей.

Земли лесного фонда

При использовании земель лесного фонда для размещения трассы ВСМ 2 необходим перевод земель в земли промышленности, транспорта, связи, радиовещания, телевидения, информатики, космического обеспечения, энергетики, обороны и земли иного специального назначения в количестве 348,67 га.

Земли водного фонда

Трасса ВСМ 2 в Вязниковском районе пересекает реку Суворощь, Белозерка, Голубишка, Тюряха.

Проектом предусматриваются мостовые переходы.

2.4. Демографический потенциал, система расселения и трудовые ресурсы

Население, его динамика и возрастная структура являются важнейшими социально-экономическими показателями, влияющими на сбалансированное и устойчивое развитие территории муниципального района. Данные показатели во многом определяют перспективы и проблемы рынка труда, а значит, и трудовой потенциал той или иной территории.

В состав муниципального образования Вязниковский район входят 7 муниципальных образований (МО):

- МО «Город Вязники» (городское поселение);
- МО «Посёлок Мстёра» (городское поселение);
- МО «Посёлок Никологоры» (городское поселение);
- Октябрьское сельское поселение (пос. Октябрьский);
- Паустовское сельское поселение (д. Паустово);
- Сарыевское сельское поселение (с. Сарыево);
- Стёпанцевское сельское поселение (пос. Стёпанцево).

Численность постоянного населения района по состоянию на 01.01.2010 г. – 81,0 тыс. человек (5,7% от численности населения области).

Динамика численности населения муниципального образования Вязниковский район

<i>Наименование показателей</i>	<i>2006</i>	<i>2007</i>	<i>2008</i>	<i>2009</i>	<i>2010</i>
Численность постоянного населения на начало года,	85,6	84,3	83,2	81,9	81,0

тыс.чел.					
Общий прирост за год, тыс.чел.	-1,3	-1,1	-1,3	-0,9	-1,4
в том числе:					
механический	-0,1	-0,1	-0,3	-0,2	-0,5
естественный	-1,2	-1,0	-1,0	-0,7	-0,9

Население района по месту проживания распределяется следующим образом:

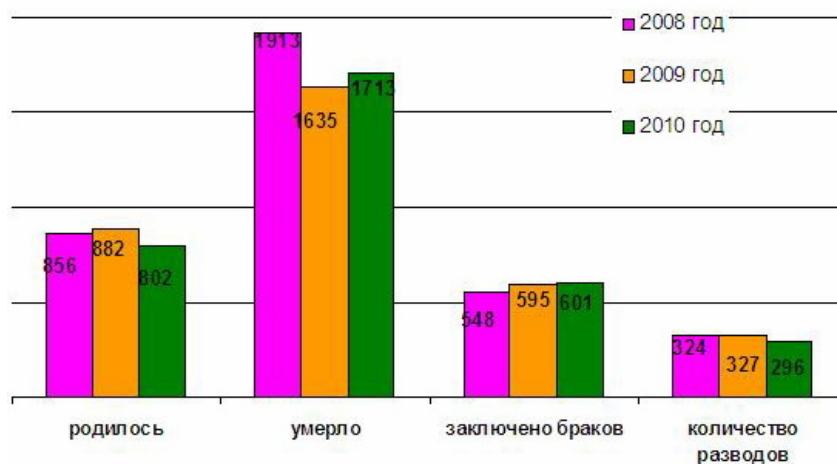
- городское население — 63,5 %;
- сельское население — 36,5 %.

За рассматриваемый период численность населения муниципального образования Вязниковский район снизилась на 4,6 тыс. чел. или на 5,4%.

Демографическая ситуация в Вязниковском районе остается непростой и, в целом, подчиняется общероссийской тенденции (высокая смертность при низкой рождаемости).

Сложившийся уровень рождаемости в районе обусловлен низким уровнем жизни населения, отсутствием у большей части населения возможностей для улучшения жилищных условий, ухудшением половозрастного состава населения, неблагоприятными бракоразводными процессами и рядом других причин социально-экономического характера.

Динамика общих демографических показателей муниципального образования Вязниковский район отображена на диаграмме:



За анализируемый период смертность, в среднем по району, превышает рождаемость более, чем в 2 раза.

Высокий уровень смертности объясняется как высокой долей лиц пожилого возраста, так и причинами социально-экономического характера, такими как невысокий уровень жизни, снижение доступности лекарственного обеспечения ввиду роста стоимости лекарственных препаратов, разбалансированность питания и др.

Показатели смертности в сельской местности еще более высоки. Это обусловлено более тяжелыми условиями труда и жизни на селе и трудностями в получении своевременной квалифицированной медицинской помощи, слабо развитой сетью автомобильных дорог с твердым покрытием в отдельных населенных пунктах, а также значительным постарением сельского населения.

В целом по району, показатели естественного прироста населения сложились значительно ниже, чем в среднем по области.

Показатели		2010 год
Владимирская область	Коэф. рождаемости,‰	10,7
	Коэф. смертности,‰	17,2
	Коэф. естественной убыли, ‰	6,5
Вязниковский район	Коэф. рождаемости,‰	9,9
	Коэф. смертности,‰	21,2
	Коэф. естественной убыли, ‰	11,3

В районе на протяжении рассматриваемого периода сложилось отрицательное сальдо миграции, особенно высок по сравнению с предыдущими годами данный показатель в 2010 году – 0,5 тыс. чел. Таким образом, миграционный отток населения усугубляет негативные тенденции демографической ситуации.

Анализ демографической ситуации свидетельствует о том, что в Вязниковском районе сложилась неблагоприятная ситуация в процессах естественного воспроизводства населения, снижение численности населения происходит за счет естественной и миграционной убыли.

В целом для муниципального образования Вязниковский район характерен регрессивный тип возрастной структуры населения, с относительно низкой долей населения молодых возрастов при относительно высокой доле населения пенсионных возрастов.

Старение населения и изменение его возрастной структуры находят отражение в изменении показателя демографической нагрузки, динамика которого имеет рост.

Высокая демографическая нагрузка — это весьма острая социально-демографическая и экономическая проблема, так как со снижением рождаемости и ростом продолжительности жизни усиливается «давление» на трудоспособное население.

Постарение населения в перспективе ставит серьезные социально-экономические, социально-психологические, медико-социальные и этические проблемы – это проблемы рабочей силы, увеличения экономической нагрузки на общество, необходимость учета изменений уровня и характера потребления, проблемы здоровья пожилых людей.

2.4.1. Социально-трудовая сфера

Динамика трудовых ресурсов и незанятого населения в Вязниковском районе характеризуется следующими показателями:

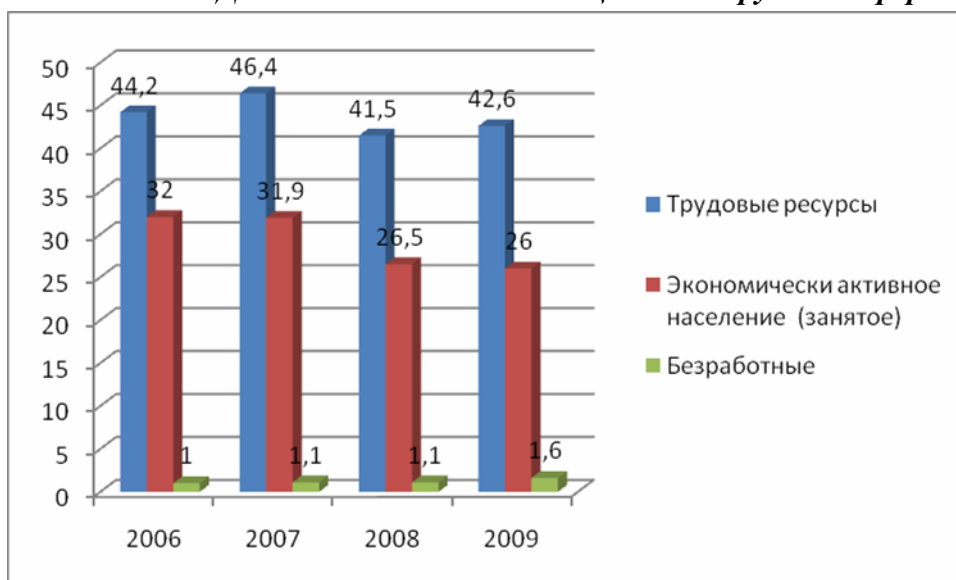
Наименование показателей	2006	2007	2008	2009
Трудовые ресурсы - всего, тыс. чел.	44,2	46,4	41,5	42,6
в том числе:				
-занятое население	32,0	31,9	26,5	26,0
-учащиеся	4,9	7,0	6,5	8,1
- лица в трудоспособном возрасте, не занятые в экономике	7,3	7,5	8,5	8,5
Экономически активное население, тыс. чел.	33,0	33,0	27,6	27,6
в том числе:				

Наименование показателей	2006	2007	2008	2009
-занятые	32,0	31,9	26,5	26,0
- безработные	1,0	1,1	1,1	1,6
- из них имеют официальный статус в службе занятости	0,9	0,8	1,0	1,6
Уровень безработицы (на конец периода, в % к населению в трудоспособном возрасте)	1,6	1,3	2,1	3,3

Показатели численности трудовых ресурсов и занятого населения имеют отрицательную динамику.

По состоянию на 01.01.2006 года в районе общая численность безработных составляет 1 тыс. чел., к 01.01.2009 года эта цифра составила 1,6 тыс. чел., т.е. уровень безработицы вырос в 1,6 раза. Уровень безработицы за это время вырос более, чем в 2 раза.

Динамика показателей социально-трудовой сферы



Выводы:

Демографическая ситуация на территории муниципального образования Вязниковский район характеризуется:

- высокой смертностью,
- низкой рождаемостью,
- миграционным оттоком населения,
- относится к регрессивному типу.

Современная демографическая ситуация в Вязниковском муниципальном районе характеризуется хроническими процессами естественной убыли, с показателями воспроизводства, не обеспечивающими простого воспроизводства населения, старением населения, утратой демографического потенциала и т.д.

Главной стратегической целью в развитии демографических процессов и в демографической политике на ближайшую и долгосрочную перспективу является

смягчение негативных тенденций и улучшение демографической ситуации в целом. Особую актуальность приобретают вопросы создания целевых государственных программ развития населения в условиях обострения демографической ситуации.

Для улучшения демографической ситуации в Вязниковском муниципальном районе, как и в области в целом, требуется осуществить комплекс мер, включающих широкий круг социально-экономических мероприятий, которые определяют демографическое развитие и направлены на:

- сохранение и укрепление здоровья населения, увеличение продолжительности жизни, создание условий для ведения здорового образа жизни;
- укрепление репродуктивного здоровья населения, здоровья детей и подростков, сокращение уровня материнской и младенческой смертности;
- сокращение общего уровня смертности населения, в том числе от социально значимых заболеваний и внешних причин;
- повышение уровня рождаемости;
- укрепление института семьи, возрождение и сохранение традиций крепких семейных отношений, поддержку материнства и детства;
- улучшение миграционной ситуации.

Для снижения уровня безработицы необходимо повышение конкурентоспособности и профессиональной мобильности, ищущих работу, в том числе безработных граждан на рынке труда. В этих целях необходимо разработать комплекс мероприятий, предусматривающих:

- содействие населению в выборе профессий, специальностей, востребованных на рынке труда, повышении профессиональной мобильности, готовности к профессиональному обучению;
- совершенствование содержания и организации профессиональной ориентации, учащихся и студентов, общеобразовательных и профессиональных учебных заведений, взрослого населения, в том числе безработных граждан;
- развитие социального партнерства в вопросах профориентационного сопровождения обучающихся подростков и молодежи, безработных граждан, оказание помощи работодателям в подборе кадров.

2.4.2. Экономическая база муниципального образования Вязниковский район

Вязниковский район имеет развитую промышленность и многоотраслевое сельское хозяйство. Экономический потенциал района представлен, по оперативным данным 2011 года, 9584 предприятиями и организациями всех видов экономической деятельности. Из этого количества 20 организаций являются хозяйствующими объектами, информация которых является основой статистической отчетности по организациям, не относящимся к субъектам малого предпринимательства (включая средние предприятия), средняя численность работников которых превышает 15 человек.

Экономика района имеет дифференцированную структуру по отраслям и по формам собственности и представлена всеми основными секторами.

По видам деятельности:

- первичный сектор (отрасли, производящие различные виды сырья) – представлен в основном сельским хозяйством и является сырьевой базой экономики района.

- вторичный сектор (обрабатывающие производства, строительство, энергетика).
- третичный сектор (транспорт, связь, финансы, торговля, образование, здравоохранение, рекреационная деятельность и другие виды производственных и социальных услуг) – обеспечивает функционирование первичного и вторичного секторов экономики района.

Структура выпуска и реализация продукции за 2010 год



Динамика производства важнейших видов промышленной продукции

Наименование показателей	2006	2007	2008	2009	2010
Электрооборудование, млн. руб.	1434,5	1518,4	1488,7	798	984,8
Изделия из пластмасс, тонн	1423	1455	1478	767	987,9
Стеновые материалы, млн. усл. кирпича	67,6	77,4	74,8	65,8	73,6
Пряжа льняная, тонн	2409	1429	632	950,5	1007,6
Ткани льняные готовые, тыс. кв. м	9206	6704	14395	9788,6	14712,3
Нетканые материалы, тыс. кв. м	3281	3805	3371,2	2063,2	2482,1
Швейные изделия, млн. руб.	64,1	75,1	91,5	90,9	63,1
Хлеб и хлебобулочные изделия, тыс. тонн	14,6	14,6	16,1	17,1	15,8
Изделия художественных промыслов, млн. руб.	97,5	118,8	145,1	115,2	99,9
Цельномолочная продукция, тонн	888	886	**	**	**

Динамика показателей деятельности промышленных предприятий

Показатели	2006	2007	2008	2009	2010
Количество промышленных предприятий - всего, единиц	29	25	16	23	20

Объем отгруженных товаров собственного производства, выполненных работ и услуг собственными силами в действующих ценах, млн.руб.	2412,0	2537,1	2753,9	2188,2	2371,1
Численность ППП - всего, тыс. чел.	7,3	6,7	6,7	4,9	4,8

За анализируемый период в районе произошло снижение количества предприятий и численности занятых работников. Но вместе с тем, в 2010 году происходит наращивание объемов отгруженных товаров (работ, услуг) по сравнению с предыдущим периодом.

За 2010 год отгружено товаров собственного производства, выполнено работ и услуг собственными силами по хозяйственным видам экономической деятельности по предприятиям (по кругу крупных и средних) в целом по Вязниковскому муниципальному району:

- обрабатывающими производствами на сумму 2176,9 млн.руб.;
- производством и распределением электроэнергии, газа и воды на сумму 194,2 млн.руб.

Доля обрабатывающих производств в экономике района имеет абсолютное большинство.

Структура производства по видам экономической деятельности, %



За 2010 год по сравнению с 2009 годом объем отгруженных товаров, работ, услуг предприятий обрабатывающих производств увеличился на 11,9 %.

Предприятия вида деятельности - «Производство и распределение электроэнергии, газа и воды» снизили объем отгрузки по сравнению с 2009 годом на 4,3%.

Оборот 6 предприятий подраздела «Текстильное и швейное производство» составил 259,9 млн. руб. и увеличился по сравнению с 2009 годом на 30,4%. На 50,3% увеличилось производство тканей льняных готовых, на 20,3% — нетканых материалов, на 6,0% — пряжи льняной, (в сравнении с прошлым периодом). Большинство позиций из ассортиментного перечня швейных изделий имеет положительную динамику.

Оборот 3 предприятий по подразделу «Прочие производства» составил 161,1 млн. руб., что больше данных 2009 года на 4,8%, несмотря на то, что почти на 15% снизились объемы выпуска ювелирных изделий и изделий художественных промыслов (основной ассортимент подраздела).

Оборот по разделу «Производство и распределение электроэнергии, газа и воды» за 2010 год составил 194,1 млн. руб. со снижением к объему 2009 года на 4,3%.

Теплоэнергию в районе производят 10 предприятий различных форм собственности. За 2010 год ими произведено и отпущено котельным 228,9 тыс. Гкал или 89,2% от факта 2009 года.

Малое предпринимательство

Малое и среднее предпринимательство, как наиболее мобильный сектор экономики, способствует формированию сбалансированной рыночной структуры экономики и конкурентной среды, росту налогооблагаемой базы для бюджетов всех уровней, снижению уровня безработицы за счет увеличения занятости и самозанятости населения, обеспечивает насыщение потребительского рынка разнообразными товарами и услугами.

Данный сектор экономики в 2010 году в Вязниковском районе представлен 540 ед. и имеет рост количества субъектов по сравнению с 2009 г. в 1,8 раза.

Основные показатели деятельности субъектов малого предпринимательства в районе

Показатели	Ед. изм.	2009 год	2010 год
Количество малых предприятий, всего (по состоянию на конец года)	единиц	300	540
Оборот малых предприятий	млн.руб. в ценах соответствующих лет	863	914
В % к предыдущему году в сопоставимых ценах	%	85	100
Среднесписочная численность работников (без внешних совместителей) по малым предприятиям - всего	человек	2350	2400

Сельское хозяйство

Сельскохозяйственная отрасль муниципального образования Вязниковский район является сырьевой базой для перерабатывающих отраслей промышленности. В структуре валового продукта доля сельского хозяйства составляет 7-10%. В 2010 году число сельскохозяйственных предприятий района составило 17 ед., 8 из них являлись прибыльными. По сравнению с 2009 годом произошло снижение действующих предприятий на 7 ед. Количество КФХ – 60 ед.

Выручка от реализации продукции сельского хозяйства в сельскохозяйственных предприятиях района в 2009 году составила 570 млн. рублей. В сельском хозяйстве района занято 1254 работника, среднемесячная заработная плата в 2009 году составила 8657 рублей.

Динамика основных показателей сельскохозяйственного производства в районе

Показатели	2006	2007	2008	2009
Продукция сельского хозяйства в хозяйствах всех категорий в фактически действовавших	278,9	320,6	419	527

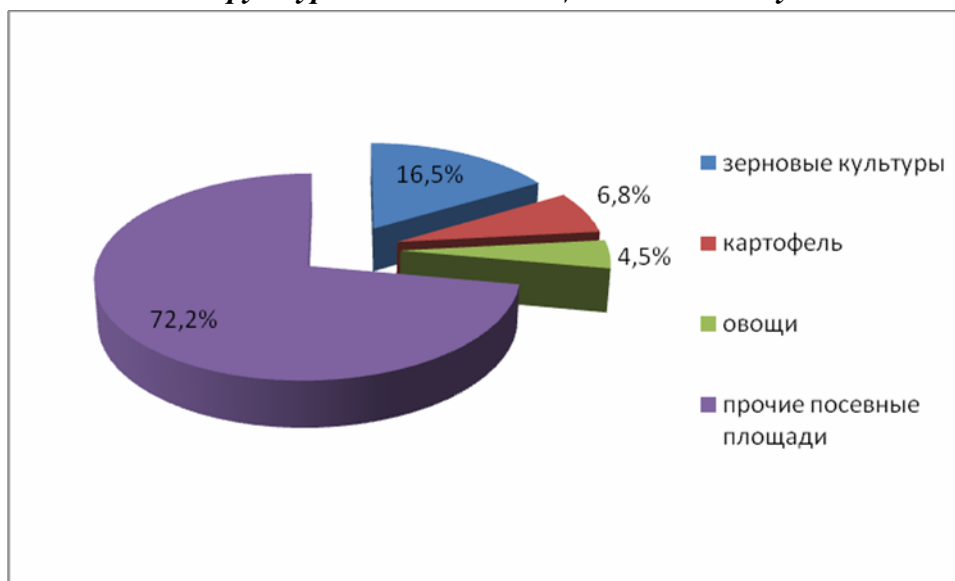
Показатели	2006	2007	2008	2009
ценах, млн.рублей				
индекс физического объема (в % к предыдущему году)	94,4	99,2	96,7	115,7
<i>Посевные площади сельскохозяйственных культур в хозяйствах всех категорий, тыс. гектаров</i>				
Вся посевная площадь	24,0	17,5	18,6	17,6
в том числе:				
- посевная площадь всех зерновых культур	3,9	3,6	4,25	2,9
- посевная площадь картофеля	0,9	0,9	1,4	1,2
- посевная площадь овощей	0,5	0,5	0,7	0,8
<i>Валовый сбор продуктов растениеводства в хозяйствах всех категорий, тыс. тонн</i>				
Зерновые и зернобобовые культуры в весе после доработки	3,0	4,3	5,5	5,2
Картофель	7,4	7,4	7,9	11,7
Овощи (включая закрытый грунт)	9,0	8,9	6,4	9
<i>Урожайность сельскохозяйственных культур в хозяйствах всех категорий, центнеров с 1 гектара</i>				
Зерновые и зернобобовые культуры в весе после доработки	13,5	16,5	21,7	18,2
Картофель	141	88	100	95,7
Овощи (включая закрытый грунт)	147	274	198	111,4
<i>Поголовье продуктивного скота и птицы в хозяйствах всех категорий, голов (на 1 января)</i>				
Крупный рогатый скот	6919	6366	5865	5569
в том числе – коровы	3181	2961	3016	2577
Свиньи	1511	1610	1616	1264
Овцы и козы	4070	3650	3092	2496
<i>Продуктивность скота и птицы в сельскохозяйственных предприятиях (включая прочие и подсобные)</i>				
Валовый надой на одну корову (на начало года), кг	3911	3650	3697	4578
<i>Производство основных продуктов животноводства в хозяйствах всех категорий</i>				
Мясо (в убойном весе), тыс. тонн	0,5	1,0	0,9	0,7
Молоко, тыс.тонн	14,6	11,6	11,6	11,8
Яйца, млн.штук	5,1	5,2	4,4	4,0

Показатели	2006	2007	2008	2009
Шерсть (в физическом весе), тонн		2,1		

За рассматриваемый период объем произведенной в районе сельскохозяйственной продукции имеет рост на 15,7%, увеличился сбор овощей и картофеля.

В 2009 году снизилась урожайность всех сельскохозяйственных культур в хозяйствах всех категорий.

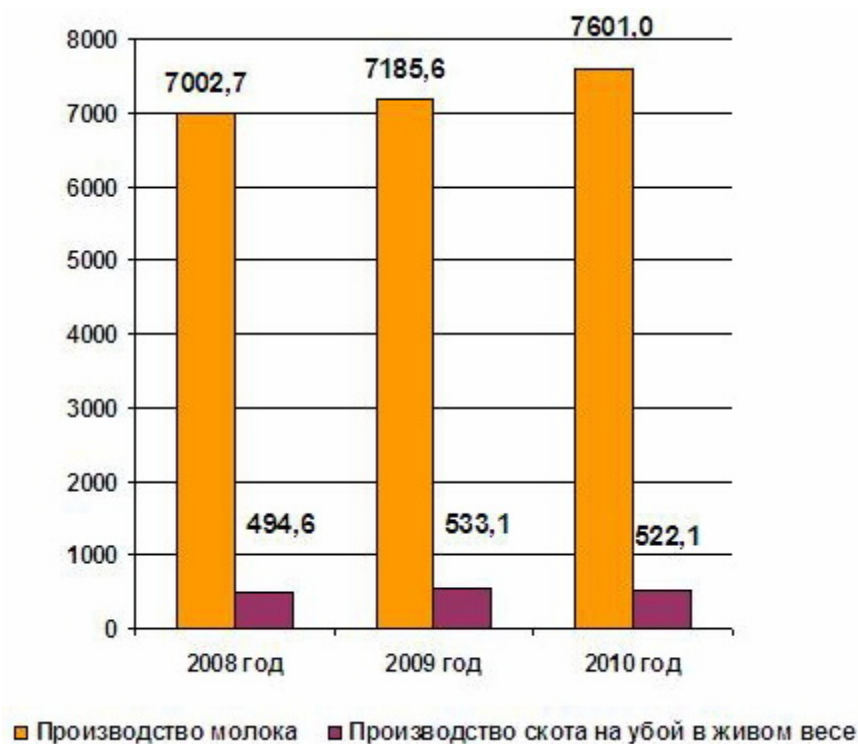
Структура посевных площадей в 2009 году



В течение анализируемого периода общая площадь посевных площадей сократилась. В разрезе культур рост имеют посевные площади под картофелем и овощами.

Доля обрабатываемой пашни в общей площади пашни муниципального района в 2009 г. составляла 66,4%, в 2010 г. – 54,9%.

Показатели отрасли животноводства в сельскохозяйственных предприятиях имеют следующую динамику.



2.4.3. Анализ бюджета района

Реализация полномочий органов местного самоуправления в полной мере зависит от обеспеченности финансами. Главной задачей бюджетного процесса муниципального района является выполнение доходной части бюджета. Развитие территории муниципального образования напрямую зависит от того, как сформулированы приоритеты бюджетной политики, насколько они соответствуют приоритетам развития территории, существует ли перспективный финансовый план (концепция), определяющий стратегические направления и приоритеты развития муниципального образования на перспективу.

В 2010 году бюджет муниципального образования Вязниковский район исполнен по доходам в сумме 1135302,1 тыс. руб. или на 99,7 % к плану. Рост доходов к отчёту 2009 года составил 103,4%.

Налоговые и неналоговые доходы местного бюджета за 2010 год увеличились на 13513,3 тыс. руб. по сравнению с аналогичным периодом прошлого года и составили 218893,6 (или 99,5%).

Средства, получаемые в бюджет района от регионального уровня, составили 813,8 млн. руб., что на 6,2% более, чем в 2009 году.

За 2010 год получен консолидированный финансовый результат – прибыль до налогообложения в сумме 47,5 млн. руб. (за аналогичный период 2009 года прибыль составляла 21,4 млн. руб.).

Консолидированный финансовый результат сложился в результате прибыли, полученной 21 организацией (67,7% от числа организаций) в сумме 117,7 млн. руб., и убытка 10 организаций в сумме 70,3 млн. руб. Более половины обрабатывающих производств получили прибыль, и в целом по этим предприятиям прибыль составила 53,7 млн. руб. (за 2009 год аналогичный показатель - 43,2 млн. руб.). Из этого раздела видов экономической деятельности две трети суммы прибыли заработали предприятия по производству пищевых продуктов. Все организации раздела оптовой и розничной

торговли (4 организации) в результате своей деятельности получили прибыль в объеме около 36,5 млн. руб., что в полтора раза превышает прошлогодний объем.

Расходы бюджета муниципального образования Вязниковский район сложились по отчету за 2010 год в сумме 1143930,1 тыс. руб., что составляет 99,6% к плановым показателям. Расходы районного бюджета сформированы с учетом передачи отдельных полномочий от городских и сельских поселений.

**Структура расходов бюджета муниципального образования Вязниковский район
в 2010 году**



Расходы за счёт средств, переданных из бюджетов поселений на осуществление части полномочий по решению вопросов местного значения в соответствии с заключёнными соглашениями произведены в 2010 году в полном объёме т.е. в сумме 102580,4 тыс. руб., в том числе.

Бюджетам поселений за 2010 год выделена из районного бюджета финансовая помощь в сумме 80551,3 тыс. руб., в том числе дотация на выравнивание бюджетной обеспеченности из районного фонда финансовой поддержки – 45734,4 тыс.руб. и иных межбюджетных трансфертов – 34816,9 тыс.руб.

Бюджетом муниципального образования Вязниковский район за 2010 год обеспечено выполнение всех предусмотренных бюджетом программ и мероприятий, в полном объёме профинансированы все публичные обязательства и недопущено кредиторской задолженности по выплате заработной платы работникам бюджетной сферы.

Выводы:

Показатели экономического развития района в 2010 году свидетельствуют о более позитивных темпах развития по сравнению с 2009 годом. Если в 2008 году выпуск и реализация продукции всеми предприятиями и организациями района составлял 7,6 млрд. руб., за 2009 год он снизился до 5,3 млрд. руб., или на 28 %, то 2010 году его объем вырос до 6,3 млрд. руб.

Исходя из анализа бюджета муниципального образования Вязниковский район за 2010 год, можно констатировать, что бюджет имеет строго социальную направленность.

Низкая доля расходов по аппарату управления свидетельствует о надлежащем

контроле со стороны администрации муниципального образования Вязниковский район за выполнением нормативов формирования расходов на содержание органов местного самоуправления.

Вместе с тем, бюджет исполнен с дефицитом, его доходы не смогли в полной мере обеспечить все расходные обязательства. Выросла дотационность бюджета района.

Необходимо повышение эффективности управления социально-экономическим развитием муниципального образования и заинтересованности органов местного самоуправления в увеличении собственных доходов местных бюджетов, в привлечении доходных инвестиционных проектов, способствующих экономическому развитию территории и инфраструктуры муниципального образования, созданию условий для развития человеческого потенциала и роста уровня жизни населения.

2.5. Существующая территориально-планировочная организация муниципального образования Вязниковский район

2.5.1. Планировочная организация территории муниципального образования Вязниковский район

Планировочная организация территории муниципального образования Вязниковский район складывалась под влиянием двух основных факторов: первый – **природно-экологический каркас**, формируемый долинами рек: Клязьма, Лух, Суворошь, Селезень, Индрус, Шумань, Тара, Мстерка, Тетрух, Важель, Вондух, Юхарец, Каширский исток, их поймами и пойменными озерами, лесными массивами, являющимися основой природных, рекреационных, сельскохозяйственных зон и зон исторически сложившегося сельского расселения.

Второй – **транспортно-планировочный каркас** – оси транспортных магистралей: территорию района с запада на восток пересекают железная дорога «Москва-Нижний Новгород», автомагистраль федерального значения М7 «Волга».

Расселение муниципального образования Вязниковский район представляет собой систему линейно расположенных сельских населённых пунктов вдоль долин реки Клязьма, Лух, Суворошь, Селезень, Индрус, Шумарь, Тара, Мстерка, Тетрух, Важель, Вондух, Юхарец, Кшарский исток.

Функционально-пространственная организация представлена системой урбанизированных и природно-рекреационных зон. Урбанизированная зона развивается вдоль основных транспортных магистралей. Эта зона промышленного, коммунально-складского назначения, формирующаяся вдоль железной дороги и автомагистралей.

Восточная, северная и центральная части района входят в природно-рекреационную зону, включающую лесные массивы, поймы рек, сельскохозяйственные земли.

В расчетный срок Схемы продолжат своё развитие процессы усиления планировочного каркаса, в особенности вдоль главных транспортно-планировочных осей. Развитие населенных пунктов района, расположенных на главных транспортно-планировочных осях, рост численности населения или его сохранение будет в основном осуществляться за счет привлечения и переезда населения из отдаленных населенных пунктов района.

2.5.2. Классификация населенных пунктов муниципального образования Вязниковский район

Размер населённого пункта (жителей)	Количество населённых пунктов	Количество проживающих в них жителей
менее 100 чел.	132	2395
101-500 чел.	19	4823

501-1000 чел.	7	4530
1001-3000 чел.	8	13620
Более 3000 чел.	2	11737

Наибольшее количество населённых пунктов в районе составляют населенные пункты с численностью жителей менее 100 человек (132 населенных пункта) и от 101 до 500 человек (19 населенных пунктов), в общей сложности получается 151 населенных пункта, в которых проживает 7218 человек. В то же время 29887 населения муниципального образования Вязниковский район проживает в 17 населенных пунктах. Система расселения на территории муниципального района характеризуется присутствием малых, средних и больших сельских населённых пунктов.

В расчетный срок и за пределами расчетного срока возможно сокращение количества населенных пунктов в районе. Так как в 20 населенных пунктах муниципального образования Вязниковский район отсутствует постоянное население, а еще в 42 населенных пункта численность постоянного населения менее десяти человек. Данные населенные пункты вероятнее всего преобразуются в пункты сезонного проживания или будут упразднены. Все остальные существующие населенные пункты признаются дееспособными к дальнейшему существованию, проектом предусматриваются меры, при которых проживающее в них население обеспечивается необходимыми видами социальных услуг.

2.5.3. Функциональное зонирование

По степени освоенности территории муниципального образования Вязниковский район можно выделить следующие зоны:

- полоса активного освоения вдоль железной дороги и автомобильных дорог федерального и регионального значения
- ареалы урбанизации аграрного типа;
- зоны интенсивного землепользования;
- слабо освоенные зоны.

Указанные зоны занимают более 95% территории района. Распределение территории района по степени градостроительной освоенности выглядит следующим образом:

Наиболее плотно заселённая часть района – **полоса активного освоения** вдоль дороги федерального значения М7 «Волга», железной дороги, где сельские населённые пункты расположены на сравнительно небольшом расстоянии друг от друга.

Ареалы урбанизации аграрного типа выделены на территории, прилегающей к крупным сельским населённым пунктам и агропромышленным предприятиям.

Зоны интенсивного землепользования выделены на большей части района в пределах земель, освоенных для ведения сельского хозяйства, части малых и средних сельских населённых пунктов.

Слабо освоенные зоны выделены на территории неудобий, немногочисленных лесов, части специальных территорий, а также на иных земельных участках, преимущественно выведенных из хозяйственного оборота.

Перспективные населенные пункты муниципального образования Вязниковский район в части привлечения крупных инвестиций (точки роста)

Муниципальное образование поселок Мстера.

Наличие имеющихся свободных производственных площадей на бывших объектах экономики:

- территория бывшей клееночной фабрики –12 объектов площадью 3,1 тыс. кв.м.;
- территория строчно-вышивальной фабрики площадью 1,5 тыс. кв.м.;
- территория сельскохозяйственного производственного кооператива «Мстерский» площадью 45 Га.

На первых двух площадках возможно размещение промышленных объектов, чему

способствует наличие газопроводов высокого давления и энергетических мощностей. На третьей площадке возможно размещение объектов агропромышленного комплекса.

В поселке имеется около 600 не востребовавшихся рабочих кадров, имеется учебное заведение среднего профессионального образования «Мстерское художественное училище». Традиционными для поселка являются художественные промыслы: лаковая миниатюра, вышивка, производство ювелирных изделий.

В 2012-2016 годах необходимо осуществить строительство детского дошкольного учреждения на 125 мест стоимостью 250 млн. руб., что позволит решить проблему устройства детей дошкольного возраста в детские сады. С целью решения вопросов здравоохранения необходимо перевести на газовое отопление комплекс имеющейся больницы. Для решения кадровой проблемы для медицинских работников необходимо строительство трех жилых домов для шести специалистов стоимостью от 100 тыс. руб. каждый. Открытые спортивные площадки подлежат реконструкции с общим объемом строительного-монтажных работ 0,5 млн. руб.

Муниципальное образование «Поселок Никологоры».

В поселке Никологоры имеется высокий потенциал для промышленного развития:

- комплекс зданий бывшего агрегатного завода, обеспеченный газоснабжением, водоснабжением и водоотведением, электроэнергией общей площадью 4,0 тыс. кв.м.;

- комплекс зданий бывшей мелиоративной организации, обеспеченный газоснабжением, водоснабжением и водоотведением, электроэнергией общей площадью 6,6 тыс. кв.м.;

- комплекс зданий бывшего промышленного комбината, обеспеченный газоснабжением, водоснабжением и водоотведением, электроэнергией общей площадью кв.м.;

- комплекс зданий бывшего сельскохозяйственного производственного кооператива «Никологорский», обеспеченный газоснабжением, водоснабжением и водоотведением, электроэнергией общей площадью 389,5 Га.

В поселке имеются около 800 не востребовавшихся рабочих кадров, учебное заведение среднего профессионального образования «Никологорский аграрно-промышленный техникум», на базе которого ведется подготовка и переподготовка рабочих кадров по 36 профессиям и специальностям.

На первых трех площадках возможно размещение энергоемких промышленных предприятий металлообработки, текстильной и деревообрабатывающей промышленности.

На четвертой площадке возможно размещение крупного птицеводческого комплекса, чему способствует 10 000 га сельхозугодий, расположенных в непосредственной близости к инвестиционной площадке.

Муниципальное образование Октябрьское.

В непосредственной близости расположен технопарк «Вязники» площадью 138,8 га. По границам технопарка проходят железная дорога Москва – Нижний Новгород и автомобильная дорога М-7 Москва – Уфа. При строительстве завода по переработке твердых бытовых отходов на 150 тыс. тонн в год технопарк может быть обеспечен электроэнергией в объеме 30 МВт, теплоэнергией в объеме 16 МВт в час. Строительство завода ориентировочной стоимостью 250 млн. долларов США возможно в 2012 году, численность работающих - 100 человек. Строительство завода позволит решить проблему утилизации ТКО Вязниковского, Гороховецкого и восточной части Ковровского районов.

В расчетный срок Схемы территориального планирования не предполагается существенных изменений в планировочном зонировании района, за исключением возможного усиления рекреационных функций центральной и северо-восточной части района. Развития урбанизированных территорий, благоприятных для освоения под объекты промышленного, коммунально-складского назначения и придорожного сервиса вдоль участка железной дороги Москва – Нижний Новгород, вдоль автомобильных дорог федерального и регионального значения. Территорий перспективных населенных пунктов (точек роста). Это послужит

хорошим стимулом в развитии сельских населенных пунктов.

Существующие функциональные зоны выделены на основе анализа современного использования территории, характера природопользования. Зоны приоритетного функционального использования выделены с учётом следующих факторов:

- фактического использования земли;
- положения элементов территории в общей пространственной системе района;
- градостроительной ценности территорий;
- использования с различными ограничениями природного и техногенного характера (объекты культурного наследия, неблагоприятные природные условия, экологические факторы и пр.).

Границы функциональных зон устанавливаются на основе выявленных в процессе анализа территории участков, однородных по природным признакам и характеру хозяйственного использования.

На территории района выделено три основных группы функциональных зон:

1. Зоны интенсивного градостроительного освоения;
2. Зоны сельскохозяйственного использования территории;
3. Зоны ограниченного хозяйственного использования.

Первая группа функциональных зон выделена на территориях, где происходит развитие населённых пунктов и производств. В первой группе (интенсивного градостроительного освоения) выделяются следующие зоны:

- территории городского и сельских населённых пунктов;
- зоны размещения элементов инженерной и транспортной инфраструктуры.

Во второй группе (сельскохозяйственного использования) отнесены зоны, характеризующие специализацию сельского хозяйства:

- зоны сельскохозяйственного земледелия;
- зоны орошаемых (ранее орошаемых) сельхоз земель.

Зоны второй группы распространены практически на всей территории района. Это обширная функциональная зона.

Зоны сельскохозяйственного назначения выделены на основе данных предоставленной картографической подосновы и данных о землепользовании в районе.

Третья группа (ограниченного хозяйственного использования) включает территории, для которых в настоящее время установлен режим, не допускающий развития и размещения промышленных или сельскохозяйственных производств, других видов эксплуатации природных ресурсов, способных нанести значительный вред естественному или культурному ландшафту.

В составе группы следующие зоны:

- леса;
- памятники природы;
- объекты культурного наследия;
- водные объекты с охраняемыми зонами.

Выводы:

- Планировочная структура района достаточно однородна.
- В планировочной структуре района отсутствуют предпосылки к ее изменению.
- В системе расселения района количественно преобладают малые населённые пункты; большая часть населения сосредоточена в средних и крупных населённых пунктах.

2.6. Ограничения градостроительной деятельности

Территория муниципального образования Вязниковский район достаточно освоена, и любое преобразование на территории района может быть осуществлено только с учетом

многочисленных ограничений.

Факторами, ограничивающими развитие территории, являются наличие неблагоприятных инженерно-строительных и геологических условий, наличие особо охраняемых природных территорий, наличие объектов культурного наследия.

В настоящем разделе в соответствии с требованиями ст. 19 Градостроительного кодекса РФ перечислены, а в графической части проекта отображены границы зон с особыми условиями использования территории.

К зонам с особыми условиями использования территорий (планировочных ограничений) на территории муниципального образования Вязниковский район отнесены:

1. СЗЗ промышленных, инженерно-технических и санитарно-технических объектов;
2. СЗЗ и придорожные полосы железной дороги, автомобильных дорог;
3. Охранные коридоры коммуникаций (трубопроводов, ЛЭП, линий связи и пр.);
4. Водоохранные зоны и прибрежные защитные полосы;
5. Зоны санитарной охраны источников питьевого водоснабжения;
6. Зоны затопления территории;
7. Месторождения полезных ископаемых;
8. Зоны инженерно-строительных ограничений;
9. Особо охраняемые природные территории, территории природно-рекреационного назначения;
10. Территории объектов культурного наследия и зон охраны объектов культурного наследия.

2.6.1. Планировочные ограничения природного характера

Водоохранные зоны и прибрежные защитные полосы

Согласно ч. 6 ст. 6 Водного кодекса РФ полоса земли вдоль береговой линии водного объекта общего пользования (береговая полоса) предназначается для общего пользования. Ширина береговой полосы водных объектов общего пользования составляет двадцать метров, за исключением береговой полосы каналов, а также рек и ручьев, протяженность которых от истока до устья не более чем десять километров. Ширина береговой полосы каналов, а также рек и ручьев, протяженность которых от истока до устья не более чем десять километров, составляет пять метров. Водоохранные зоны и прибрежные защитные полосы, создаваемые с целью поддержания в водных объектах качества воды, удовлетворяющего всем видам водопользования, имеют определенные регламенты хозяйственной деятельности, в том числе градостроительной.

В соответствии с п. 16, ст. 65 Водного кодекса, в границах водоохранных зон допускаются проектирование, размещение, строительство, реконструкция, ввод в эксплуатацию, эксплуатация хозяйственных и иных объектов при условии оборудования таких объектов сооружениями, обеспечивающими охрану водных объектов от загрязнения, засорения и истощения вод. В соответствии с п. 15 и п. 17 ст. 65 Водного кодекса Российской Федерации устанавливается следующее.

В границах водоохранных зон запрещаются:

- 1) *использование сточных вод для удобрения почв;*
- 2) *размещение кладбищ, скотомогильников, мест захоронения отходов производства и потребления, радиоактивных, химических, взрывчатых, токсичных, отравляющих и ядовитых веществ;*
- 3) *осуществление авиационных мер по борьбе с вредителями и болезнями растений;*

4) движение и стоянка транспортных средств (кроме специальных транспортных средств), за исключением их движения по дорогам и стоянки на дорогах и в специально оборудованных местах, имеющих твердое покрытие.

В границах прибрежных защитных полос наряду с установленными частью 15 настоящей статьи ограничениями запрещаются:

- 1) распашка земель;
- 2) размещение отвалов размываемых грунтов;
- 3) выпас сельскохозяйственных животных и организация для них летних лагерей, ванн.

Строительство и реконструкция зданий, сооружений, коммуникаций и других объектов, а также производство работ по добыче полезных ископаемых, землеройных и других работ проводятся с согласования с бассейновыми и другими территориальными органами управления использованием и охраной водного фонда Министерства природных ресурсов Российской Федерации.

На территории прибрежных защитных полос рекомендуется посадка или сохранение древесно-кустарниковой или луговой растительности.

В соответствии с п. 8 ст. 27 Земельного кодекса Российской Федерации от 25.10.2001 N 136-ФЗ, запрещается приватизация земельных участков в пределах береговой полосы, установленной в соответствии с Водным кодексом Российской Федерации, а также земельных участков, на которых находятся пруды, обводненные карьеры, в границах территорий общего пользования.

Согласно ст. 6 № 74-ФЗ от 03.06.2006 поверхностные водные объекты, находящиеся в государственной или муниципальной собственности, являются водными объектами общего пользования, то есть общедоступными водными объектами, если иное не предусмотрено Водным Кодексом.

На территории муниципального образования Вязниковский район к водным объектам общего пользования относятся реки реки Клязьма, Лух, Суворощь, Селезень, Индрус, Шумарь, Тара, Мстерка, Тетрух, Важель, Вондух, Юхарец, Кшарский исток, многочисленные озера и пруды.

В таблице представлены размеры водоохранных зон, прибрежных защитных полос и береговых полос рек, протекающих по территории муниципального образования Вязниковский район в соответствии с Водным Кодексом РФ № 74-ФЗ от 03.06.2006:

Название водного объекта	Размер прибрежной защитной зоны, м	Размер береговой полосы, м	Размер водоохранной зоны, м
р. Клязьма	50	20	200
р. Лух	50	20	200
р. Суворощь	50	20	200
р. Селезень	50	20	100
р. Индрус	50	20	100
р. Шумань	50	20	100
р. Тара	50	20	200
р. Мстерка	50	20	100
р. Тетрух	50	20	200
р. Важель	50	20	100
р. Вондух	50	20	100
р. Юхарец	50	20	100
р. Кшарский исток	50	20	100

Зона санитарной охраны источников питьевого водоснабжения

Источником хозяйственно питьевого водоснабжения являются подземные воды. В

соответствии с СанПиН 2.1.4.1110-02 источники водоснабжения должны иметь зоны санитарной охраны (ЗСО).

Основной целью создания и обеспечения режима в ЗСО является санитарная охрана от загрязнения источников водоснабжения и водопроводных сооружений, а также территорий, на которых они расположены.

Зоны санитарной охраны организуются в составе трех поясов. Первый пояс (строгого режима) включает территорию расположения водозаборов, площадок всех водопроводных сооружений и водоподводящего канала. Второй и третий пояса (пояса ограничений) включают территорию, предназначенную для предупреждения загрязнения источников водоснабжения.

Санитарная охрана водоводов обеспечивается санитарно-защитной полосой.

В каждом из трех поясов, а также в пределах санитарно-защитной полосы, соответственно их назначению, устанавливается специальный режим и определяется комплекс мероприятий, направленных на предупреждение ухудшения качества воды, которые определены СанПиН 2.1.4.1110-02 «Зоны санитарной охраны источников водоснабжения и водопроводов питьевого назначения» и СНиП 2.04.02-84* «Водоснабжение. Наружные сети и сооружения».

Для водозаборов подземных вод граница первого пояса ЗСО устанавливается не менее 30 м от водозабора и на расстоянии не менее 50 м — при использовании недостаточно защищенных подземных вод.

Граница второго пояса ЗСО определяется гидродинамическими расчетами, исходя из условий, что микробное загрязнение, поступающее в водоносный пласт за пределами второго пояса, не достигает водозабора.

Граница третьего пояса ЗСО, предназначенного для защиты водоносного пласта от химических загрязнений, также определяется гидродинамическими расчетами.

В соответствии с Санитарными правилами и нормами «Зоны санитарной охраны источников водоснабжения и водопроводов питьевого назначения» СанПиН 2.1.4.1110-02 (14.03.2002), утвержденными Постановлением Главного государственного санитарного врача РФ в зоне охраны источников водоснабжения запрещается:

- размещение складов горюче-смазочных материалов, ядохимикатов и минеральных удобрений, накопителей промстоков, шламохранилищ и других объектов, обуславливающих опасность химического загрязнения подземных вод;
- размещение кладбищ, скотомогильников, полей ассенизации, полей фильтрации, навозохранилищ, силосных траншей, животноводческих и птицеводческих предприятий и других объектов, обуславливающих опасность микробного загрязнения подземных вод, рубка леса главного пользования и реконструкции.

Инженерно-строительные ограничения

Инженерно-строительные ограничения обусловлены инженерно-геологическими, гидрологическими особенностями, ограничивающими градостроительное освоение территории, - затоплением паводковыми водами.

Зона затопления паводком 1% обеспеченности. Зона затопления прибрежных территорий речными паводками повторяемостью один раз в 100 лет является неблагоприятной для градостроительного освоения без проведения дорогостоящих мероприятий по инженерной подготовке территории (подсыпка, гидронамыв, дренаж, берегоукрепление). Границы территорий, подверженных затоплению и подтоплению, и режим осуществления хозяйственной и иной деятельности на этих территориях в зависимости от частоты их затопления и подтопления устанавливаются в соответствии с законодательством о градостроительной деятельности.

На территориях, подверженных затоплению, размещение новых населенных пунктов, кладбищ, скотомогильников и строительство капитальных зданий, строений,

сооружений без проведения специальных защитных мероприятий по предотвращению негативного воздействия вод запрещаются.

На территориях, подверженных затоплению, размещение новых населенных пунктов, кладбищ, скотомогильников и строительство капитальных зданий, строений, сооружений без проведения специальных защитных мероприятий по предотвращению негативного воздействия вод запрещаются (в ред. Федерального закона от 14.07.2008 N 118-ФЗ).

Данных о зонах затопления паводком 1% обеспеченности на территории муниципального образования Вязниковский район нет.

Овражные и прибрежно-склоновые территории, территории подверженные экзогенным геологическим процессам (карсты, оползни, и т.д.).

Территории, подверженные эрозионным процессам, которые вызваны морфологическими особенностями рельефа, режимом поверхностного и подземного стока и физико-механическими свойствами грунтов.

На этапе выбора площадки под строительство необходимы инженерно-геологические изыскания с целью выявления просадочных грунтов и карста. В большинстве случаев основанием для фундаментов зданий и сооружений будут служить покровные суглинки, которые могут обладать просадочными свойствами.

Заболоченные территории - территории, характеризующиеся переувлажненностью, наличием влаголюбивой (болотной) растительности и неразложившейся органической массы (торфа), с плоским рельефом с затрудненным стоком поверхностных вод; неглубоким залеганием водоупорных пластов, препятствующих оттоку грунтовых вод; сменой уклонов местности, приводящей к выклиниванию грунтовых вод на поверхность; притоком грунтовых вод из глубинных горизонтов.

Нарушенные территории - территории отработанных карьеров строительных материалов, техногенные нарушения рельефа, отвалы грунта и пр. Рекультивация нарушенных земель предусматривается в 1-м случае в виде самостоятельного раздела в техническом проекте, во 2-м случае рекультивация проводится после завершения отработки карьера с учетом фактического положения заболоченности и бортов карьера. Целевое назначение рекультивируемых земель: посадка сада, леса, разведение прудовой рыбы, создание пастбища.

Охранная зона без буро-разрывных работ:

- от жилья 300 м
- от промышленных объектов 100 м

2.6.2. Ограничения по требованиям охраны объектов культурного наследия, находящихся на территории муниципального образования Вязниковский район

На территории Вязниковского района 300 объектов культурного наследия. Из них: 199 объектов – памятники архитектуры и градостроительства; 73 объекта археологического наследия; 28 памятников истории.

Объекты культурного наследия Вязниковского района

№ п/п	Наименование памятника, дата сооружения, автор	Местонахождение памятника	Наименование памятника, дата сооружения, автор в соответствии с нормативным актом о постановке на охрану	Местонахождение памятника в соответствии с нормативным актом о постановке на охрану	Категория охраны	Типологическая принадлежность	Основания отнесения объектов недвижимости к объектам культурного наследия
1	Дом жилой, XIX в.	г. Вязники, ул. Благовещенская, 6	Дом жилой, XIX в.	г. Вязники, ул. III Интернационала, 6	Регионального значения	Памятник градостроительства и архитектуры	Решение Законодательного Собрания Владимирской области от 13.01.95 №5 «О постановке на государственную охрану и снятии с охраны памятников истории и культуры Владимирской области»
2	Дом Перцевых, кон. XIX в.	г. Вязники, ул. Благовещенская, 16	Дом Перцевых, конец XIX века	город Вязники, улица III Интернационала, 16	Регионального значения	Памятник градостроительства и архитектуры	Закон Владимирской области «Об объявлении объектов недвижимости памятниками истории и культуры регионального значения» от 8 октября 1998 года №44-ОЗ (в ред. Законов Владимирской области от 30.08.2005 №117-ОЗ, от 24.12.2008 №218-ОЗ)
3	Дом Гольшевых, кон. XIX-нач. XX в.	г. Вязники, ул. Благовещенская, 20	Дом Гольшевых, кон. XIX – нач. XX в.	г. Вязники, ул. III Интернационала, 20	Регионального значения	Памятник градостроительства и архитектуры	Решение Законодательного Собрания Владимирской области от 13.01.95 №5 «О постановке на государственную охрану и снятии с охраны памятников истории и культуры Владимирской области»
4	Дом жилой, кон. XIX в.	г. Вязники, ул. Благовещенская, 31/15	Жилой дом, XIX в.	г. Вязники, ул. III Интернационала, 31/15	Регионального значения	Памятник градостроительства и архитектуры	Решение исполнительного комитета владимирского областного совета народных депутатов от 23.09.80 №960/19 «О дополнении решения облисполкома от 5 октября 1960 г. №754 «Об улучшении охраны памятников культуры Владимирской области»»
5	Особняк Демидова, I пол. XIX в.	г. Вязники, ул. Благовещенская, 37/6	Особняк Демидова, I пол. XIX в.	г. Вязники, ул. III - Интернационала	Регионального значения	Памятник градостроительства и архитектуры	Решение Исполнительного комитета Владимирского областного Совета народных депутатов от 06.05.1983 №373п/9

				а, 37			«О принятии на местную охрану памятников истории и культуры Владимирской области»
6	Дом жилой, XIX в.	г. Вязники, ул. Благовещенская, 38	Дом жилой, XIX век	Город Вязники, улица Благовещенская, 38	Регионального значения	Памятник градостроительства и архитектуры	Закон Владимирской области «Об объявлении объектов недвижимости памятниками истории и культуры регионального значения» от 8 октября 1998 года №44-ОЗ (в ред. Законов Владимирской области от 28.12.2006 №196-ОЗ, от 24.12.2008 №218-ОЗ)
7	Здание фабричной светелки, 1898 г.	г. Вязники, ул. Благовещенская, 56/11	Здание фабричной светелки, 1898 г.	г. Вязники, ул. III Интернационал а, 56/11	Регионального значения	Памятник градостроительства и архитектуры	Решение Законодательного Собрания Владимирской области от 13.01.1995 №5 «О постановке на государственную охрану и снятии с охраны памятников истории и культуры Владимирской области»
8	Дом Елизарова, XIX в.	г. Вязники, ул. Благовещенская, 58	Дом Елизарова, XIX в.	г. Вязники	Федерального значения	Памятник градостроительства и архитектуры	Постановление Совета Министров РСФСР от 30.08.1960 №1327 «О дальнейшем улучшении дела охраны памятников культуры в РСФСР»
9	Сарай для паровой машины Уатта, XIX в.	г. Вязники, ул. Благовещенская, 58	Сарай для паровой машины Уатта, XIX век	Город Вязники, улица Благовещенская, 58	Регионального значения	Памятник градостроительства и архитектуры	Закон Владимирской области «Об объявлении объектов недвижимости памятниками истории и культуры регионального значения» от 8 октября 1998 года №44-ОЗ (в ред. Законов Владимирской области от 30.08.2005 №117-ОЗ, от 24.12.2008 №218-ОЗ)
10	Дом Куликовых, 1925 г.	г. Вязники, ул. Благовещенская, 60	Дом Куликовых, 1925 год	Город Вязники, улица Благовещенская, 60	Регионального значения	Памятник градостроительства и архитектуры	Закон Владимирской области «Об объявлении объектов недвижимости памятниками истории и культуры регионального значения» от 8 октября 1998 года №44-ОЗ (в ред. Законов Владимирской области от 30.08.2005 №117-ОЗ, от 24.12.2008 №218-ОЗ)
11	Дом жилой, 1922 г.	г. Вязники, ул. Благовещенская, 62	Дом жилой, 1922 год	Город Вязники, улица Благовещенская, 62	Регионального значения	Памятник градостроительства и архитектуры	Закон Владимирской области «Об объявлении объектов недвижимости памятниками истории и культуры регионального значения» от 8 октября 1998 года №44-ОЗ (в ред. Законов Владимирской области от 30.08.2005 №117-ОЗ, от 24.12.2008 №218-ОЗ)

12	Дом, в котором до 1940 г. жил участник Великой Октябрьской революции, матрос крейсера «Аврора» Краснов А.А. (1891-1963 г.г.)	г. Вязники, ул. Благовещенская, 79	Дом, в котором жил до 1940 г. участник Великой Октябрьской революции матрос крейсера «Аврора» Краснов А.А. (1891-1963 гг.)	г. Вязники, ул. III Интернационал а, 79	Регионального значения	Памятник истории	Решение Законодательного Собрания Владимирской области от 13.01.95 №5 «О постановке на государственную охрану и снятии с охраны памятников истории и культуры Владимирской области»
13	Дом Штаревых, сер. XIX в.	г. Вязники, ул. Благовещенская, 114	Дом Штаревых, сер. XIX в.	г. Вязники, ул. III Интернационал а, 114	Регионального значения	Памятник градостроительства и архитектуры	Решение Законодательного Собрания Владимирской области от 13.01.95 №5 «О постановке на государственную охрану и снятии с охраны памятников истории и культуры Владимирской области»
14	Дом, в котором до 1936 г. жил участник Великой Октябрьской революции, матрос крейсера «Аврора» Лукичев А.А. (1891-1938 гг.)	г. Вязники, ул. Благовещенская, 145	Дом, в котором до 1936 г. жил участник Великой Октябрьской революции, матрос крейсера «Аврора» Лукичев А.А. (1891-1938 гг.)	г. Вязники, ул. III Интернационал а, 145	Регионального значения	Памятник истории	Решение Законодательного Собрания Владимирской области от 13.01.1995 №5 «О постановке на государственную охрану и снятии с охраны памятников истории и культуры Владимирской области»
15	2) Крестовоздвиженская церковь, 1794 г.	г. Вязники, Горького, 10	Крестовоздвиженская церковь	г. Вязники, ул. Киселева	Регионального значения	Памятник градостроительства и архитектуры	Решение исполнительного комитета владимирского областного совета народных депутатов от 23.09.80 №960/19 «О дополнении решения облисполкома от 5 октября 1960 г. №754 «Об улучшении охраны памятников культуры Владимирской области»»

16	2) Ограда с воротами Крестовоздвиженской церкви, 1794 г.	г. Вязники, ул. Горького, 10	Ограда с воротами Крестовоздвиженской церкви, 1794 год	Город Вязники, улица Горького, 10	Регионального значения	Памятник градостроительства и архитектуры	Закон Владимирской области «Об объявлении объектов недвижимости памятниками истории и культуры регионального значения» от 8 октября 1998 года №44-ОЗ (в ред. Законов Владимирской области от 24.12.2008 №218-ОЗ, от 10.08.2009 №103-ОЗ)
			Ограда с воротами Крестовоздвиженской церкви, 1794 г.	г. Вязники, ул. Горького, 10	Выявленный объект		Приказ инспекции по охране объектов культурного наследия администрации Владимирской области от 01.07.2008 №01-92 «Об утверждении списка выявленных объектов культурного наследия Владимирской области»
17	Место проведения маевки рабочих в 1905-1906 гг.	г. Вязники, Ефимьевский овраг	Место проведения маевки рабочих в 1905-1906 гг.	г. Вязники, Ефимьевский овраг	Выявленный объект	Памятник истории	Приказ инспекции по охране объектов культурного наследия администрации Владимирской области от 01.07.2008 №01-92 «Об утверждении списка выявленных объектов культурного наследия Владимирской области»
18	Фабрика "Свободный пролетарий", построена в 1927-1929 г.г. – годы первых пятилеток	г. Вязники, ул. Институтская, 1	Фабрика "Свободный пролетарий", построена в 1927-1929 г.г. – годы первых пятилеток	г. Вязники, ул. Институтская, 1	Регионального значения	Памятник истории	Решение Законодательного Собрания Владимирской области от 13.01.95 №5 «О постановке на государственную охрану и снятии с охраны памятников истории и культуры Владимирской области»
19	Здание, в котором в 1941-1945 гг. размещался эвакогоспиталь	г. Вязники, ул. Институтская, 7	Здание, в котором в 1941-1945 гг. размещался эвакогоспиталь	г. Вязники, ул. Институтская, 7	Регионального значения	Памятник истории	Решение Законодательного Собрания Владимирской области от 13.01.95 №5 «О постановке на государственную охрану и снятии с охраны памятников истории и культуры Владимирской области»
20	Дом жилой, нач. XIX в.	г. Вязники, ул. Институтская, 14	Дом жилой, нач. XIX в.	г. Вязники, ул. Институтская, 14	Регионального значения	Памятник градостроительства и архитектуры	Решение Законодательного Собрания Владимирской области от 13.01.95 №5 «О постановке на государственную охрану и снятии с охраны памятников истории и культуры Владимирской области»
21	Дом С.И.	г. Вязники, ул.	Дом С.И.	г. Вязники, ул.	Регионального значения	Памятник	Решение исполнительного комитета

	Сенькова, кон. XIX в.	Киселева, 23	Сенькова, к. XIX в.	Киселева, 23	значения	градостроительства и архитектуры	владимирского областного совета народных депутатов от 06.05.83 №373п/9 «О принятии на местную охрану памятников истории и культуры Владимирской области»
22	2) Троицкая церковь, 1751-1761 гг.	г. Вязники, ул. Киселева, 38	Троицкая церковь, с колокольной, 1751-1761 гг. Троицкая церковь с колокольной, 1751-1761	г. Вязники г. Вязники	Регионального значения	Памятник градостроительства и архитектуры	Постановление Совета Министров РСФСР от 30.08.1960 №1327 «О дальнейшем улучшении дела охраны памятников культуры в РСФСР»; Решение исполнительного комитета Владимирского областного совета депутатов трудящихся от 05.10.60 №754 «Об улучшении охраны памятников культуры Владимирской области»
23	2) Колокольня Троицкой церкви, 1751-1761 гг.	г. Вязники, ул. Киселева, 38	Троицкая церковь, с колокольной, 1751-1761 гг.		Регионального значения	Памятник градостроительства и архитектуры	Постановление Совета Министров РСФСР от 30.08.60 №1327 «О дальнейшем улучшении дела охраны памятников культуры в РСФСР»; Решение исполнительного комитета Владимирского областного совета депутатов трудящихся от 05.10.60 №754 «Об улучшении охраны памятников культуры Владимирской области»
24	3) Ограда с воротами Троицкой церкви, 2 пол. XVIII в.	г. Вязники, ул. Киселева, 38	Ограда с воротами Троицкой церкви, 2 половина XVIII века	Город Вязники, улица Киселева, 38	Регионального значения	Памятник градостроительства и архитектуры	Закон Владимирской области «Об объявлении объектов недвижимости памятниками истории и культуры регионального значения» от 8 октября 1998 года №44-ОЗ (в ред. Законов Владимирской области от 24.12.2008 №218-ОЗ, от 10.08.2009 №103-ОЗ)
			Ограда с воротами Троицкой церкви	г. Вязники, ул. Киселева, 38	Выявленный объект		Приказ инспекции по охране объектов культурного наследия администрации Владимирской области от 01.07.2008 №01-92 «Об утверждении списка выявленных объектов культурного наследия Владимирской области»

25	Ансамбль усадьбы Сеньковых:	г. Вязники, ул. Киселева, 40	Комплекс усадьбы Сеньковых	ул.Киселева, 40	Регионального значения	Памятник градостроительства и архитектуры	Постановление Главы администрации Владимирской области от 07.12.1993 №272 «О принятии на государственную охрану памятников истории и культуры Владимирской области»
26	5) Усадебный дом усадьбы Сеньковых, XIX в.	г. Вязники, ул. Киселева, 40	Усадебный дом, XIX в.	ул.Киселева, 40	Регионального значения	Памятник градостроительства и архитектуры	Постановление Главы администрации Владимирской области от 07.12.1993 №272 «О принятии на государственную охрану памятников истории и культуры Владимирской области»
27	6) Каретник усадьбы Сеньковых, кон. XIX в.	г. Вязники, ул. Киселева, 40	Каретник, кон. XIX в.	ул.Киселева, 40	Регионального значения	Памятник градостроительства и архитектуры	Постановление Главы администрации Владимирской области от 07.12.1993 №272 «О принятии на государственную охрану памятников истории и культуры Владимирской области»
28	7) Погреб усадьбы Сеньковых, XIX в.	г. Вязники, ул. Киселева, 40	Погреб, XIX в.	ул.Киселева, 40	Регионального значения	Памятник градостроительства и архитектуры	Постановление Главы администрации Владимирской области от 07.12.1993 №272 «О принятии на государственную охрану памятников истории и культуры Владимирской области»
29	8) Ограда усадьбы Сеньковых, XIX в.	г. Вязники, ул. Киселева, 40	Ограда, XIX в.	ул.Киселева, 40	Регионального значения	Памятник градостроительства и архитектуры	Постановление Главы администрации Владимирской области от 07.12.1993 №272 «О принятии на государственную охрану памятников истории и культуры Владимирской области»
30	Здание земской больницы, 1905 г.	г. Вязники, ул. Киселева, 72	Здание земской больницы, 1905 г.	г. Вязники, ул. Киселева, 72	Регионального значения	Памятник градостроительства и архитектуры	Решение Законодательного Собрания Владимирской области от 13.01.95 №5 «О постановке на государственную охрану и снятии с охраны памятников истории и культуры Владимирской области»
31	Братские могилы советских воинов, умерших от ран в годы Великой Отечественной войны	г. Вязники, Крестовоздвиженское кладбище	Братские могилы советских воинов, умерших от ран в годы Великой Отечественной войны	г. Вязники, Крестовоздвиженское кладбище	Регионального значения	Памятник истории	Решение исполнительного комитета владимирского областного совета народных депутатов от 07.08.85 №469п/9 «Об утверждении списков памятников истории Владимирской области, связанных с событиями Великой Отечественной войны 1941-1945 гг.
32	Аллея Боевой	г. Вязники, ул.	Аллея Боевой	г. Вязники, ул.	Регионального значения	Памятник истории	Решение исполнительного комитета

	славы, 1975 г.	Московская	Славы, 1975 г. (арх. В.Ф. Трондин)	Большая Московская	значения		владимирского областного совета народных депутатов от 31.10.77 №1088/19 «О дополнении решения облисполкома от 5 октября 1960 г. №754 «О принятии на местную охрану памятников истории и культуры Владимирской области»
33	Памятник в честь воинов – вязниковцев, погибших в 1941- 1945 гг. (арх. Трондин В.Ф.), 1978 г.	г. Вязники, ул. Московская	Памятник в честь воинов – вязниковцев, погибших в 1941-1945 гг. (арх. Трондин В.Ф.), 1978 г.	г. Вязники, ул. Московская	Местного (муниципального) значения	Памятник истории	Закон Владимирской области от 24.12.2008 №226-ОЗ «Об объявлении объектов недвижимости объектами культурного наследия местного (муниципального) значения» (в ред. Закона Владимирской области от 10.08.2009 № 102-ОЗ)
			Памятник в честь воинов – вязниковцев, погибших в 1941-1945 гг. (арх. Трондин В.Ф.), 1978 г.	г. Вязники, ул. Московская	Выявленный объект		Приказ инспекции по охране объектов культурного наследия администрации Владимирской области от 01.07.2008 №01- 92 «Об утверждении списка выявленных объектов культурного наследия Владимирской области»
34	Дом, в котором в 1921-1940 гг. жил Герой Советского Союза Мочалов М.И. (1921-1972 гг.)	г. Вязники, ул. Мочалова, 12	Дом, в котором в 1921-1940 гг. жил Герой Советского Союза Мочалов М.И. (1921-1972 гг.)	г. Вязники, ул. Мочалова, 12	Регионального значения	Памятник истории	Решение Законодательного Собрания Владимирской области от 13.01.95 №5 «О постановке на государственную охрану и снятии с охраны памятников истории и культуры Владимирской области»
35	Дом жилой с лавкой, нач. XX в.	г. Вязники, ул. Мошина, 6	Дом жилой с лавкой, нач. XIX в.	г. Вязники, ул. Мошина, 6	Регионального значения	Памятник градостроительства и архитектуры	Решение Законодательного Собрания Владимирской области от 13.01.95 №5 «О постановке на государственную охрану и снятии с охраны памятников истории и культуры Владимирской области»
36	Дом жилой, нач. XX в.	г. Вязники, ул. Мошина, 9	Дом жилой, нач. XX в.	г. Вязники, ул. Мошина, 9	Регионального значения	Памятник градостроительства и архитектуры	Решение Законодательного Собрания Владимирской области от 13.01.95 №5 «О постановке на государственную охрану и

							снятии с охраны памятников истории и культуры Владимирской области»
37	Дом, в котором родился и до 1958 г. жил дважды Герой Советского Союза летчик-космонавт Кубасов В.Н.	г. Вязники, ул. Мошина, 15	Дом, в котором родился и до 1958 г. жил дважды Герой Советского Союза летчик-космонавт Кубасов В.Н.	г. Вязники, ул. Мошина, 15	Местного (муниципального) значения	Памятник истории	Закон Владимирской области от 24.12.2008 №226-ОЗ «Об объявлении объектов недвижимости объектами культурного наследия местного (муниципального) значения» (в ред. Закона Владимирской области от 10.08.2009 № 102-ОЗ)
			Дом, в котором родился и до 1958 г. жил дважды Герой Советского Союза летчик-космонавт Кубасов В.Н.	г. Вязники, ул. Мошина, 15	Выявленный объект		Приказ инспекции по охране объектов культурного наследия администрации Владимирской области от 01.07.2008 №01-92 «Об утверждении списка выявленных объектов культурного наследия Владимирской области»
38	Дом Ерастовых, XIX в.	г. Вязники, ул. Мошина, 18	Дом Ерастовых, XIX век	Город Вязники, улица Мошина, 18	Регионального значения	Памятник градостроительства и архитектуры	Закон Владимирской области «Об объявлении объектов недвижимости памятниками истории и культуры регионального значения» от 8 октября 1998 года №44-ОЗ (в ред. Законов Владимирской области от 28.12.2006 №196-ОЗ, от 24.12.2008 №218-ОЗ)
39	Дом жилой, XIX в.	г. Вязники, ул. Мошина, 21	Дом жилой, XIX век	Город Вязники, улица Мошина, 21	Регионального значения	Памятник градостроительства и архитектуры	Закон Владимирской области «Об объявлении объектов недвижимости памятниками истории и культуры регионального значения» от 8 октября 1998 года №44-ОЗ (в ред. Законов Владимирской области от 28.12.2006 №196-ОЗ, от 24.12.2008 №218-ОЗ)
40	Дом, в котором в 1927-1935 гг. жил Герой Советского Союза Мошин А.Ф. (1917-1943)	г. Вязники, ул. Мошина, 28	Дом, в котором в 1927-1935 гг. жил Герой Советского Союза Мошин	г. Вязники, ул. Мошина, 28	Регионального значения	Памятник истории	Решение Законодательного Собрания Владимирской области от 13.01.95 №5 «О постановке на государственную охрану и снятии с охраны памятников истории и культуры Владимирской области»

	г.)		А.Ф. (1917-1943 гг.)				
41	Ансамбль Благовещенского монастыря:	г. Вязники, ул. Благовещенская	Благовещенский монастырь:	г. Вязники	Федерального значения	Памятник градостроительства и архитектуры	Постановление Совета Министров РСФСР от 30.08.1960 №1327 «О дальнейшем улучшении дела охраны памятников культуры в РСФСР»
42	1) Надвратная (Всехсвятская) церковь Благовещенского монастыря, XVIII в.	г. Вязники, ул. Благовещенская, 39/6	Надвратная церковь, XVII в.	г. Вязники	Федерального значения	Памятник градостроительства и архитектуры	Постановление Совета Министров РСФСР от 30.08.1960 №1327 «О дальнейшем улучшении дела охраны памятников культуры в РСФСР»; Решение исполнительного комитета Владимирского областного Совета депутатов трудящихся от 05.10.1960 №754 «Об улучшении охраны памятников культуры Владимирской области»
43	2) Келейный корпус Благовещенского монастыря, XVII в.	г. Вязники, ул. Благовещенская	Келейный корпус, XVII в.	г. Вязники	Федерального значения	Памятник градостроительства и архитектуры	Постановление Совета Министров РСФСР от 30.08.1960 №1327 «О дальнейшем улучшении дела охраны памятников культуры в РСФСР»; Решение исполнительного комитета Владимирского областного Совета депутатов трудящихся от 05.10.1960 №754 «Об улучшении охраны памятников культуры Владимирской области»
44	Благовещенский собор с колокольней, 1683 г.	г. Вязники, пр-д Музейный	Благовещенский собор с колокольней 1683 г.	г. Вязники	Федерального значения	Памятник градостроительства и архитектуры	Постановление Совета Министров РСФСР от 30.08.1960 №1327 «О дальнейшем улучшении дела охраны памятников культуры в РСФСР»
45	Братское кладбище советских воинов, умерших от ран в годы Великой Отечественной войны	г. Вязники, Покровское кладбище	Братское кладбище советских воинов, умерших от ран в годы Великой Отечественной войны	г. Вязники, Покровское кладбище	Регионального значения	Памятник истории	Решение исполнительного комитета владимирского областного совета народных депутатов от 07.08.85 №469п/9 «Об утверждении списков памятников истории Владимирской области, связанных с событиями Великой Отечественной войны 1941-1945 гг.
46	Дом жилой,	г. Вязники,	Дом жилой,	город Вязники,	Регионального	Памятник	Закон Владимирской области «Об

	1924 г.	ул. Пролетарская, 11/5	1924 год	улица Пролетарская, 11/5	значения	градостроительства и архитектуры	объявлении объектов недвижимости памятниками истории и культуры регионального значения» от 08.10.1998 №44-ОЗ (в ред. Закона Владимирской области от 03.08.2005 №117-ОЗ)
47	Дом жилой, 1924 г.	г. Вязники, ул. Пролетарская, 17	Дом жилой, 1924 год	город Вязники, улица Пролетарская, 17	Регионального значения	Памятник градостроительства и архитектуры	Закон Владимирской области «Об объявлении объектов недвижимости памятниками истории и культуры регионального значения» от 8 октября 1998 года №44-ОЗ (в ред. Закона Владимирской области от 30.08.2005 №117-ОЗ)
48	Церковь Александра Невского (при тюремном замке), 1885 г.	г. Вязники, ул. Пролетарская, 28	Церковь Александра Невского, 1885 год	Город Вязники, улица Пролетарская, 28	Регионального значения	Памятник градостроительства и архитектуры	Закон Владимирской области «Об объявлении объектов недвижимости памятниками истории и культуры регионального значения» от 8 октября 1998 года №44-ОЗ (в ред. Законов Владимирской области от 06.05.2000 №29-ОЗ, от 24.12.2008 №218-ОЗ)
49	Тюремный замок, XIX в.	г. Вязники, ул. Пролетарская, 28	Тюремный замок	г. Вязники, ул. Пролетарская, 28	Местного (муниципального) значения	Памятник градостроительства и архитектуры	Закон Владимирской области от 24.12.2008 №226-ОЗ «Об объявлении объектов недвижимости объектами культурного наследия местного (муниципального) значения» (в ред. Закона Владимирской области от 10.08.2009 № 102-ОЗ)
			Тюремный замок	г. Вязники, ул. Пролетарская	Выявленный объект		
50	Введенская церковь, кон. XVII-нач. XVIII в., 1887 г.	г. Вязники, ул. Пролетарская горка, 3	Введенская церковь, кон. XVII-нач. XVIII в.	г. Вязники, ул. Пролетарская горка, 3	Регионального значения	Памятник градостроительства и архитектуры	Решение Законодательного Собрания Владимирской области от 13.01.95 №5 «О постановке на государственную охрану и снятии с охраны памятников истории и культуры Владимирской области»

51	Покровская церковь, 1806 г.	г. Вязники, Прядельный пер., 2	Покровская церковь Покровская церковь, 1806 г.	г. Вязники г. Вязники, ул. Мочалова, 2-а	Регионального значения	Памятник градостроительства и архитектуры	Решение исполнительного комитета владимирского областного совета народных депутатов от 01.12.89 №537 «О постановке на государственную охрану местного значения памятника архитектуры Покровской церкви в г. Вязники»; Решение Законодательного Собрания Владимирской области от 13.01.95 №5 «О постановке на государственную охрану и снятии с охраны памятников истории и культуры Владимирской области»
52	Дом, в котором в авг. 1919 г. проводили собрания вязниковские большевики	г. Вязники, ул. Пушкинская, 3	Дом, в котором в августе 1919 года проводили собрания вязниковские большевики	г. Вязники, ул. Пушкинская, 3	Местного (муниципального) значения	Памятник истории	Закон Владимирской области от 24.12.2008 №226-ОЗ «Об объявлении объектов недвижимости объектами культурного наследия местного (муниципального) значения» (в ред. Закона Владимирской области от 10.08.2009 № 102-ОЗ)
			Дом, в котором в авг. 1919 г. проводили собрания вязниковские большевики	г. Вязники, ул. Пушкинская, 3	Выявленный объект		Приказ инспекции по охране объектов культурного наследия администрации Владимирской области от 01.07.2008 №01-92 «Об утверждении списка выявленных объектов культурного наследия Владимирской области»
53	Дом Тумановых, 1870 г.	г. Вязники, ул. Пушкинская, 5	Дом Тумановых, 1870 г.	г. Вязники, ул. Пушкинская, 5	Регионального значения	Памятник градостроительства и архитектуры	Решение Законодательного Собрания Владимирской области от 13.01.1995 №5 «О постановке на государственную охрану и снятии с охраны памятников истории и культуры Владимирской области»
54	Дом семьи Фатьянова, 1912 г.	г. Вязники, ул. Пушкинская, 7	Дом Фатьянова, в котором в 1917	г. Вязники, ул. Пушкинская, 7	Регионального значения	Памятник градостроительства и архитектуры	Решение Законодательного Собрания Владимирской области от 13.01.1995 №5 «О постановке на государственную охрану

			г. размещалась Вязниковская организация РСДРП, 1912 г. Дом семьи А. Фатьянова, 1912 год	Город Вязники, улица Пушкинская, 7	Регионального значения	Памятник истории	и снятии с охраны памятников истории и культуры Владимирской области»; Закон Владимирской области «Об объявлении объектов недвижимости памятниками истории и культуры регионального значения» от 8 октября 1998 года №44-ОЗ (в ред. Законов Владимирской области от 30.08.2005 №117-ОЗ, от 24.12.2008 №218-ОЗ)
55	Дом Дьячковых, XIX в.	г. Вязники, ул. Пушкинская, 9/1	Дом Дьячковых, XIX в.	г. Вязники, ул. Пушкинская, 9/1	Регионального значения	Памятник градостроительства и архитектуры	Решение Законодательного Собрания Владимирской области от 13.01.95 №5 «О постановке на государственную охрану и снятии с охраны памятников истории и культуры Владимирской области»
56	Дом Таракановых, XIX в.	г. Вязники, ул. Пушкинская, 11/2	Дом Таракановых, XIX в.	г. Вязники, ул. Пушкинская, 11/2	Регионального значения	Памятник градостроительства и архитектуры	Решение Законодательного Собрания Владимирской области от 13.01.95 №5 «О постановке на государственную охрану и снятии с охраны памятников истории и культуры Владимирской области»
57	Дом, в котором до окт. 1917 г. собиралась Вязниковская группа РСДРП	г. Вязники, ул. Пушкинская, 57	Дом, в котором до окт. 1917 г. собиралась Вязниковская группа РСДРП	г. Вязники, ул. Пушкинская, 57	Выявленный объект	Памятник истории	Приказ инспекции по охране объектов культурного наследия администрации Владимирской области от 01.07.2008 №01-92 «Об утверждении списка выявленных объектов культурного наследия Владимирской области»
58	Дом Виноградовых, 1845 г.	г. Вязники, ул. Большая Садовая, 4	Дом Виноградовых, 1845 г.	г. Вязники, ул. Большая Садовая, 4	Местного (муниципального) значения	Памятник градостроительства и архитектуры	Закон Владимирской области от 24.12.2008 №226-ОЗ «Об объявлении объектов недвижимости объектами культурного наследия местного (муниципального) значения» (в ред. Закона Владимирской области от 10.08.2009 № 102-ОЗ)

			Дом Виноградовых	г. Вязники, ул. Большая Садовая, 4	Выявленный объект	Памятник градостроительства и архитектуры	Приказ инспекции по охране объектов культурного наследия администрации Владимирской области от 01.07.2008 №01- 92 «Об утверждении списка выявленных объектов культурного наследия Владимирской области»
59	Ансамбль больницы:	г. Вязники, ул. Свердлова, 37, 39	Здание больницы:	г. Вязники, ул. Свердлова, 37, 39	Регионального значения	Памятник градостроительства и архитектуры	Решение исполнительного комитета владимирского областного совета народных депутатов от 06.05.83 №373п/9 «О принятии на местную охрану памятников истории и культуры Владимирской области»
60	3) главный корпус, 1892 г.	г. Вязники, ул. Свердлова, 37	а) Главный корпус, 1892 г.	г. Вязники, ул. Свердлова, 37	Регионального значения	Памятник градостроительства и архитектуры	Решение исполнительного комитета владимирского областного совета народных депутатов от 06.05.83 №373п/9 «О принятии на местную охрану памятников истории и культуры Владимирской области»
61	4) Флигель, 1892 г.	г. Вязники, ул. Свердлова, 39	б) флигель, 1892 г.	г. Вязники, ул. Свердлова, 39	Регионального значения	Памятник градостроительства и архитектуры	Решение исполнительного комитета владимирского областного совета народных депутатов от 06.05.83 №373п/9 «О принятии на местную охрану памятников истории и культуры Владимирской области»
62	Фабрика Демидова, на которой 14 января 1887 г. состоялась первая в уезде забастовка	г. Вязники, ул. Свердлова, 45/1	Фабрика Демидова, на которой 14 января 1887 г. состоялась первая в уезде забастовка	г. Вязники, ул. Свердлова, 45/1	Регионального значения	Памятник истории	Решение Законодательного Собрания Владимирской области от 13.01.95 №5 «О постановке на государственную охрану и снятии с охраны памятников истории и культуры Владимирской области»
63	Постоялый двор, нач. XX в.	г. Вязники, ул. Сергиевских, 3	Постоялый двор, нач. XX в.	г. Вязники, ул. Сергиевских, 3	Регионального значения	Памятник градостроительства и архитектуры	Решение Законодательного Собрания Владимирской области от 13.01.1995 №5 «О постановке на государственную охрану и снятии с охраны памятников истории и культуры Владимирской области»
64	Дом жилой с лавкой,	г. Вязники, ул. Сергиевских, 4	Дом жилой с лавкой,	г. Вязники, ул. Сергиевских, 4	Регионального значения	Памятник градостроительства и	Решение Законодательного Собрания Владимирской области от 13.01.1995 №5

	кон. XIX в.		кон. XIX в.			архитектуры	«О постановке на государственную охрану и снятии с охраны памятников истории и культуры Владимирской области»
65	Дом Кубасовых, нач. XX в.	г. Вязники, ул. Сергиевских, 18/7	Дом Кубасовых, нач. XX в.	г. Вязники, ул. Сергиевских, 18/7	Регионального значения	Памятник градостроительства и архитектуры	Решение Законодательного Собрания Владимирской области от 13.01.1995 №5 «О постановке на государственную охрану и снятии с охраны памятников истории и культуры Владимирской области»
66	Дом Порошиных, XIX в.	г. Вязники, ул. Сергиевских, 19/9	Дом Порошиных, XIX в.	г. Вязники, ул. Сергиевских, 19/9	Регионального значения	Памятник градостроительства и архитектуры	Решение Законодательного Собрания Владимирской области от 13.01.1995 №5 «О постановке на государственную охрану и снятии с охраны памятников истории и культуры Владимирской области»
67	Дом Лебединовых, 1924 г.	г. Вязники, ул. Симонова, 6	Дом Лебединовых, 1924 год	Город Вязники, улица Симонова, 6	Регионального значения	Памятник градостроительства и архитектуры	Закон Владимирской области «Об объявлении объектов недвижимости памятниками истории и культуры регионального значения» от 8 октября 1998 года №44-ОЗ (в ред. Законов Владимирской области от 30.08.2005 №117-ОЗ, от 24.12.2008 №218-ОЗ)
68	Мучной лабаз, кон. XIX в.	г. Вязники, ул. Симонова, 13/4	Мучной лабаз, конец XIX в.	г. Вязники, ул. Профессиональная, 13	Регионального значения	Памятник градостроительства и архитектуры	Решение Исполнительного комитета Владимирского областного Совета народных депутатов от 23.09.1980 №960/19 «О дополнении решения облисполкома от 5 октября 1960 г. №754 «Об улучшении охраны памятников культуры Владимирской области»»
69	Здание пожарного депо, 1892 г.	г. Вязники, пл. Соборная, 2	Здание пожарного депо, 1892 г.	г. Вязники, пл. 200-летия города Вязники, 2	Регионального значения	Памятник градостроительства и архитектуры	Решение Законодательного Собрания Владимирской области от 13.01.1995 №5 «О постановке на государственную охрану и снятии с охраны памятников истории и культуры Владимирской области»
70	Дом Малахова, кон. XIX в.	г. Вязники, пл. Соборная, 4	Дом Малахова, кон. XIX в.	г. Вязники, пл. 200-летия города Вязники, 4	Регионального значения	Памятник градостроительства и архитектуры	Решение Законодательного Собрания Владимирской области от 13.01.1995 №5 «О постановке на государственную охрану и снятии с охраны памятников истории и культуры Владимирской области»
71	Дом Шутова, XIX в.	г. Вязники, пл. Соборная, 9	Дом Шутова, XIX в.	г. Вязники, пл. 200-летия города Вязники	Регионального значения	Памятник градостроительства и архитектуры	Решение Законодательного Собрания Владимирской области от 13.01.1995 №5 «О постановке на государственную охрану

				и, 9			и снятии с охраны памятников истории и культуры Владимирской области»
72	Дом жилой с лавкой, кон. XIX в.	г. Вязники, пл. Соборная, 16	Дом жилой с лавкой, кон. XIX в.	г. Вязники, пл. 200-летия города Вязники, 16	Регионального значения	Памятник градостроительства и архитектуры	Решение Законодательного Собрания Владимирской области от 13.01.1995 №5 «О постановке на государственную охрану и снятии с охраны памятников истории и культуры Владимирской области»
73	Особняк помещика Бабкинского, сер. XIX в.	г. Вязники, пл. Соборная, 19	Особняк помещика Бабкинского, сер. XIX в.	г. Вязники, пл. Соборная, 19	Местного (муниципального) значения	Памятник градостроительства и архитектуры	Закон Владимирской области от 24.12.2008 №226-ОЗ «Об объявлении объектов недвижимости объектами культурного наследия местного (муниципального) значения» (в ред. Закона Владимирской области от 10.08.2009 № 102-ОЗ)
			Особняк помещика Бабкинского	г. Вязники, пл. Соборная, 19	Выявленный объект		Приказ инспекции по охране объектов культурного наследия администрации Владимирской области от 01.07.2008 №01-92 «Об утверждении списка выявленных объектов культурного наследия Владимирской области»
74	Часовня, кон. XIX в.	г. Вязники, пл. Соборная, 25	Часовня, кон. XIX в.	г. Вязники, пл. 200-летия города Вязники, 25	Регионального значения	Памятник градостроительства и архитектуры	Решение Законодательного Собрания Владимирской области от 13.01.1995 №5 «О постановке на государственную охрану и снятии с охраны памятников истории и культуры Владимирской области»
75	Доходный дом, 1915 г.	г. Вязники, пл. Соборная, 26	Доходный дом, 1915 г.	г. Вязники, пл. 200-летия города Вязники, 26	Регионального значения	Памятник градостроительства и архитектуры	Решение Законодательного Собрания Владимирской области от 13.01.1995 №5 «О постановке на государственную охрану и снятии с охраны памятников истории и культуры Владимирской области»
76	Дом жилой, XIX в.	г. Вязники, ул. Советская, 14	Дом жилой, XIX в.	г. Вязники, ул. Советская, 14	Регионального значения	Памятник градостроительства и архитектуры	Решение Законодательного Собрания Владимирской области от 13.01.1995 №5 «О постановке на государственную охрану и снятии с охраны памятников истории и культуры Владимирской области»
77	Здание банка,	г. Вязники, ул.	Здание	Город Вязники,	Регионального	Памятник	Закон Владимирской области «Об

	нач. XX в.	Советская, 31	банка, начало XX века	улица Советская, 31	значения	градостроительства и архитектуры	объявлении объектов недвижимости памятниками истории и культуры регионального значения» от 8 октября 1998 года №44-ОЗ (в ред. Законов Владимирской области от 30.08.2005 №117-ОЗ, от 24.12.2008 №218-ОЗ)
78	Торговые ряды, 1887 г.	г. Вязники, ул. Советская, 35, 37	Торговые ряды, 1887 г.	г. Вязники, ул. Советская, 35-37	Регионального значения	Памятник градостроительства и архитектуры	Решение исполнительного комитета владимирского областного совета народных депутатов от 06.05.83 №373п/9 «О принятии на местную охрану памятников истории и культуры Владимирской области»
79	Дом, в котором останавливался поэт – демократ Н.А. Некрасов (1821-1877 гг.)	г. Вязники, ул. Советская, 36/2	Дом, в котором останавливался поэт-демократ Н.А. Некрасов (1821-1877 гг.)	Г. Вязники, ул. Советская, 36/2	Регионального значения	Памятник истории	Решение исполнительного комитета владимирского областного совета народных депутатов от 31.10.77 №1088/19 «О дополнении решения облисполкома от 5 октября 1960 г. №754 «О принятии на местную охрану памятников истории и культуры Владимирской области»
80	Здание электростанции, 1915 г.	г. Вязники, ул. Советская, 38	Здание электростанции, 1915 г.	г. Вязники, ул. Советская, 38	Местного (муниципального) значения	Памятник градостроительства и архитектуры	Закон Владимирской области от 24.12.2008 №226-ОЗ «Об объявлении объектов недвижимости объектами культурного наследия местного (муниципального) значения» (в ред. Закона Владимирской области от 10.08.2009 № 102-ОЗ)
			Здание электростанции	г. Вязники, ул. Советская, 38	Выявленный объект		
81	Дом Куликовых, в котором в апреле 1918 г. проходил первый уездный съезд Советов рабочих,	г. Вязники, ул. Советская, 39/1	Дом Куликовых, в котором в апреле 1918 г. проходил первый	г. Вязники, ул. Советская, 39/1	Регионального значения	Памятник градостроительства и архитектуры	Решение Законодательного Собрания Владимирской области от 13.01.1995 №5 «О постановке на государственную охрану и снятии с охраны памятников истории и культуры Владимирской области»

	солдатских и крестьянских депутатов, 1880 г.		уездный съезд Советов рабочих, солдатских и крестьянских депутатов, 1880 г.				
82	Здание б. городской управы, сер. XIX в.	г. Вязники, ул. Советская, 44/2	Здание б. городской управы, сер. XIX в.	г. Вязники, ул. Советская, 46/2	Регионального значения	Памятник градостроительства и архитектуры	Решение исполнительного комитета владимирского областного совета народных депутатов от 06.05.83 №373п/9 «О принятии на местную охрану памятников истории и культуры Владимирской области»
83	Дом Куликовых, XIX в.	г. Вязники, ул. Советская, 46	Дом Куликовых, XIX в.	г. Вязники, ул. Советская, 46	Регионального значения	Памятник градостроительства и архитектуры	Решение Законодательного Собрания Владимирской области от 13.01.1995 №5 «О постановке на государственную охрану и снятии с охраны памятников истории и культуры Владимирской области»
84	Дом Никитина, сер. XIX в.	г. Вязники, ул. Советская, 55/1	Дом Никитина, сер. XIX в.	г. Вязники, ул. Советская, 55/1	Регионального значения	Памятник градостроительства и архитектуры	Решение Законодательного Собрания Владимирской области от 13.01.1995 №5 «О постановке на государственную охрану и снятии с охраны памятников истории и культуры Владимирской области»
85	Городское училище, 80-е гг. XIX в.	г. Вязники, ул. Советская, 57/2	Городское училище, 80-е гг. XIX в.	г. Вязники, ул. Советская, 58	Регионального значения	Памятник градостроительства и архитектуры	Решение исполнительного комитета владимирского областного совета народных депутатов от 06.05.83 №373п/9 «О принятии на местную охрану памятников истории и культуры Владимирской области»
86	Дом Пониткова, кон. XIX в.	г. Вязники, ул. Советская, 58	Дом Пониткова, кон. XIX в.	г. Вязники, ул. Советская, 58	Регионального значения	Памятник градостроительства и архитектуры	Решение Законодательного Собрания Владимирской области от 13.01.1995 №5 «О постановке на государственную охрану и снятии с охраны памятников истории и культуры Владимирской области»
87	Дом Чичеровых с лавкой, сер. XIX в.	г. Вязники, ул. Советская, 60/2	Дом Чичеровых с лавкой, сер. XIX в.	г. Вязники, ул. Советская, 60/2	Регионального значения	Памятник градостроительства и архитектуры	Решение Законодательного Собрания Владимирской области от 13.01.1995 №5 «О постановке на государственную охрану и снятии с охраны памятников истории и культуры Владимирской области»
88	Дом Татаринцева,	г. Вязники, ул.	Дом	г. Вязники, ул.	Регионального	Памятник	Решение Законодательного Собрания

	в котором в 1918 г. находился военный комиссариат, 1881 г.	Советская, 62/1	Татаринцева, в котором в 1918 г. находился военный комиссариат, 1881 г.	Советская, 62/1	значения	градостроительства и архитектуры	Владимирской области от 13.01.1995 №5 «О постановке на государственную охрану и снятии с охраны памятников истории и культуры Владимирской области»
89	Особняк Куликова, сер. XIX в.	г. Вязники, ул. Советская, 64	Особняк Куликова, сер. XIX в.	г. Вязники, ул. Советская, 64	Регионального значения	Памятник градостроительства и архитектуры	Решение Законодательного Собрания Владимирской области от 13.01.1995 №5 «О постановке на государственную охрану и снятии с охраны памятников истории и культуры Владимирской области»
90	Дом Панникова, 1818 г.	г. Вязники, ул. Сенькова, 7/5,	Дом Панникова, 1818 г.	г. Вязники, ул. Советская, 67/5	Регионального значения	Памятник градостроительства и архитектуры	Решение Законодательного Собрания Владимирской области от 13.01.1995 №5 «О постановке на государственную охрану и снятии с охраны памятников истории и культуры Владимирской области»
91	Дом Клюшенкова, нач. XX в.	г. Вязники, ул. Советская, 80	Дом Клюшенкова, нач. XX в.	г. Вязники, ул. Советская, 80	Регионального значения	Памятник градостроительства и архитектуры	Решение Законодательного Собрания Владимирской области от 13.01.1995 №5 «О постановке на государственную охрану и снятии с охраны памятников истории и культуры Владимирской области»
92	Здание школы, XIX в.	г. Вязники, пер.Советский, 4	Здание школы, XIX в.	г. Вязники, пер.Советский, 4	Регионального значения	Памятник градостроительства и архитектуры	Решение Законодательного Собрания Владимирской области от 13.01.1995 №5 «О постановке на государственную охрану и снятии с охраны памятников истории и культуры Владимирской области»
93	Дом, в котором родился и жил поэт-песенник Фатьянов А.И. (1919-1959 г.г.)	г. Вязники, ул. Фатьянова, 1/1	Дом, в котором жил поэт-песенник А.И. Фатьянов (1919 – 1959 гг.)	г. Вязники, ул. Фатьянова, 1/1	Регионального значения	Памятник истории	Решение исполнительного комитета владимирского областного совета народных депутатов от 31.10.77 №1088/19 «О дополнении решения облисполкома от 5 октября 1960 г. №754 «О принятии на местную охрану памятников истории и культуры Владимирской области»
94	Дом, в котором жил в 1891—1914 гг. жил участник Великой Октябрьской революции, матрос крейсера	г. Вязники, ул. Физкультурная, 2	Дом, в котором в 1891—1914 гг. жил участник Великой Октябрьской революции,	г. Вязники, ул. Физкультурная , 2	Регионального значения	Памятник истории	Решение Законодательного Собрания Владимирской области от 13.01.95 №5 «О постановке на государственную охрану и снятии с охраны памятников истории и культуры Владимирской области»

	«Аврора» Хаберов К.И. (1891-1942 гг.)		матрос крейсера «Аврора» Хаберов К.И. (1891-1942 гг.)				
95	Дом, в котором родился и до 1941 г. жил Герой Советского Союза Хорохонов Н. Д. (1923-1944 гг.)	г. Вязники, ул. Хорохонова, 53/17	Дом, в котором родился и до 1941 г. жил Герой Советского Союза Хорохонов Н. Д. (1923-1944 гг.)	г. Вязники, ул. Хорохонова, 53/17	Регионального значения	Памятник истории	Решение Законодательного Собрания Владимирской области от 13.01.95 №5 «О постановке на государственную охрану и снятии с охраны памятников истории и культуры Владимирской области»
96	Здание школы, XIX в.	г. Вязники, ул. Школьная, 1в	Здание школы, XIX в.	г. Вязники, ул. Школьная, 1в	Местного (муниципального) значения	Памятник градостроительства и архитектуры	Закон Владимирской области от 24.12.2008 №226-ОЗ «Об объявлении объектов недвижимости объектами культурного наследия местного (муниципального) значения» (в ред. Закона Владимирской области от 10.08.2009 № 102-ОЗ)
			Здание школы	г. Вязники, ул. Школьная, 1	Выявленный объект		Приказ инспекции по охране объектов культурного наследия администрации Владимирской области от 01.07.2008 №01-92 «Об утверждении списка выявленных объектов культурного наследия Владимирской области»
97	Дача Татаринцева, нач. XX в.	г. Вязники, ул. Школьная, 15	Дача Татаринцева, нач. XX в.	г. Вязники, ул. Школьная, 15	Регионального значения	Памятник градостроительства и архитектуры	Решение исполнительного комитета владимирского областного совета народных депутатов от 06.05.83 №373п/9 «О принятии на местную охрану памятников истории и культуры Владимирской области»
98	Церковь Казанской иконы Божией Матери, XIX в.	с. Акиншино	Церковь Казанской иконы Божией Матери, XIX век	Село Акиншино	Регионального значения	Памятник градостроительства и архитектуры	Закон Владимирской области «Об объявлении объектов недвижимости памятниками истории и культуры регионального значения» от 8 октября 1998 года №44-ОЗ (в ред. Законов Владимирской

							области от 30.08.2005 №117-ОЗ, от 24.12.2008 №218-ОЗ)
99	Рождественская церковь, нач. XIX в.	Владимирская область, Вязниковский район, с. Барское Татарово, ул. Шибанова, 99	Рождественская церковь, нач. XIX в.	Владимирская область, Вязниковский район, территория турбазы «Мстёра»	Регионального значения	Памятник градостроительства и архитектуры	Решение исполнительного комитета Владимирского областного Совета народных депутатов от 06.05.1983 №373п/9 «О принятии на местную охрану памятников истории и культуры Владимирской области»
100	Часовня, XIX в.	с. Бикшеево	Часовня	с. Бикшеево	Выявленный объект	Памятник градостроительства и архитектуры	Приказ инспекции по охране объектов культурного наследия администрации Владимирской области от 01.07.2008 №01-92 «Об утверждении списка выявленных объектов культурного наследия Владимирской области»
101	Дом Корниловых, XIX в.	д. Головино	Дом Корниловых, XIX в.	д. Головино	Регионального значения	Памятник градостроительства и архитектуры	Решение Законодательного Собрания Владимирской области от 18.10.95 №303 «О постановке на государственную охрану памятников истории и культуры Владимирской области»
			Дом Корниловых	д. Головино	Выявленный объект		Приказ инспекции по охране объектов культурного наследия администрации Владимирской области от 01.07.2008 №01-92 «Об утверждении списка выявленных объектов культурного наследия Владимирской области»
102	Борисоглебская церковь, 1840 г.	д. Золотая Грива	Борисоглебская ц-вь, 1840 г.	д. Золотая Грива	Регионального значения	Памятник градостроительства и архитектуры	Решение Законодательного Собрания Владимирской области от 18.10.95 №303 «О постановке на государственную охрану памятников истории и культуры Владимирской области»
103	Дом Самойловых, XIX в.	д. Курбатиха	Дом Самойловых, XIX в.	д. Курбатиха	Регионального значения	Памятник градостроительства и архитектуры	Решение Законодательного Собрания Владимирской области от 18.10.95 №303 «О постановке на государственную охрану памятников истории и культуры Владимирской области»
104	Дом Синицыных,	д. Курбатиха	Дом	д. Курбатиха	Регионального	Памятник	Решение Законодательного Собрания

	XIX в.		Синицыных, XIX в.		значения	градостроительства и архитектуры	Владимирской области от 18.10.95 №303 «О постановке на государственную охрану памятников истории и культуры Владимирской области»
	Ансамбль Смоленской церкви:						
105	1) Смоленская церковь, 1804 г.	д. Малые Липки	Смоленская церковь, 1804 г.	д. Малые Липки	Регионального значения	Памятник градостроительства и архитектуры	Решение исполкома Владимирского областного совета депутатов трудящихся от 18.03.74 №356 «О принятии на охрану памятников культуры Владимирской области»
106	2) Ограда с воротами церкви Смоленской иконы Божией Матери	д. Малые Липки	Ограда с воротами церкви Смоленской иконы Божией матери, 1804 год	д. Малые Липки	Регионального значения	Памятник градостроительства и архитектуры	Закон Владимирской области «Об объявлении объектов недвижимости памятниками истории и культуры регионального значения» от 8 октября 1998 года №44-ОЗ (в ред. Законов Владимирской области от 24.12.2008 №218-ОЗ, от 10.08.2009 №103-ОЗ)
			Ограда с воротами церкви Смоленской иконы Божией Матери	д. Малые Липки	Выявленный объект		Приказ инспекции по охране объектов культурного наследия администрации Владимирской области от 01.07.2008 №01-92 «Об утверждении списка выявленных объектов культурного наследия Владимирской области»
107	Дом иконописца Мумрикова, XIX в.	Владимирская область, Вязниковский район, пос. Мстера, ул. Братьев Сусловых, 4	Дом иконописца Мумрикова, XIX в.	Владимирская область, Вязниковский район, п. Мстера, ул. Братьев Сусловых	Регионального значения	Памятник градостроительства и архитектуры	Решение Законодательного Собрания Владимирской области от 17.04.1996 №93 «О постановке на государственную охрану памятников истории и культуры Владимирской области»
108	Дом фотографа Шадрина, XIX в.	Владимирская область, Вязниковский район, пос.	Дом фотографа Шадрина, XIX в.	Владимирская область, Вязниковский район, пос.	Регионального значения	Памятник градостроительства и архитектуры	Решение Законодательного Собрания Владимирской области от 13.01.1995 №5 «О постановке на государственную охрану и снятии с охраны памятников истории и

		Мстера, ул. Гагарина, 14		Мстера, ул. Гагарина, 14			культуры Владимирской области»
109	Здание клееночной фабрики, 1893 г.	Владимирская область, Вязниковский район, пос. Мстера, ул. Дзержинского, 15	Здание клееночной фабрики, 1893 г.	Владимирская область, Вязниковский район, п. Мстера, ул. Дзержинского	Регионального значения	Памятник градостроительства и архитектуры	Решение Законодательного Собрания Владимирской области от 17.04.1996 №93 «О постановке на государственную охрану памятников истории и культуры Владимирской области»
110	Дом Козловых, 1916 г.	Владимирская область, Вязниковский район, пос. Мстера, ул. Дзержинского, 8	Дом Козловых, 1916 г.	Владимирская область, Вязниковский район, пос. Мстера, ул. Дзержинского, 8	Регионального значения	Памятник градостроительства и архитектуры	Решение Законодательного Собрания Владимирской области от 13.01.1995 №5 «О постановке на государственную охрану и снятии с охраны памятников истории и культуры Владимирской области»
111	Дом Мумриковых, кон. XIX в.	пос. Мстера, ул. Дзержинского, 16	Дом Мумриковых, кон. XIX в.	пос. Мстера, ул. Дзержинского, 16	Регионального значения	Памятник градостроительства и архитектуры	Решение Законодательного Собрания Владимирской области от 13.01.95 №5 «О постановке на государственную охрану и снятии с охраны памятников истории и культуры Владимирской области»
112	Дом Лепендиных, кон. XIX в.	пос. Мстера, ул. Дзержинского, 17	Дом Лепендиных, кон. XIX в.	п. Мстёра	Регионального значения	Памятник градостроительства и архитектуры	Решение Законодательного Собрания Владимирской области от 18.10.1995 №303 «О постановке на государственную охрану памятников истории и культуры Владимирской области»
113	Богоявленская церковь (собор), 1687 г.	пос. Мстера, пл. Ленина, д.14	Богоявленская церковь, 1687 г.	Вязниковский район, село Мстера	Федерального значения	Памятник градостроительства и архитектуры	Постановление Совета Министров РСФСР от 30.08.1960 №1327 «О дальнейшем улучшении дела охраны памятников культуры в РСФСР»
114	Владимирская церковь, 1716 г.	пос. Мстера, пл. Ленина, д.14	Владимирская церковь, 1716 г.	Вязниковский район, село Мстера	Федерального значения	Памятник градостроительства и архитектуры	Постановление Совета Министров РСФСР от 30.08.1960 №1327 «О дальнейшем улучшении дела охраны памятников культуры в РСФСР»
115	Колокольня Богоявленского монастыря, сер. XIX в.	пос. Мстера, пл. Ленина, д.14 (письмо главы администрации пос. Мстёра Д.В. Наумова от	Колокольня и ограда, XVII в.	Вязниковский район, поселок Мстера	Регионального значения	Памятник градостроительства и архитектуры	Решение Исполкома Владимирского областного Совета депутатов трудящихся от 05.10.1960 №754 «Об улучшении охраны памятников культуры Владимирской области»

		02.06.2014 №01-29/576)					
116	4) Ограда Богоявленского монастыря, XIX в.	пос. Мстера, пл. Ленина, д.14	Колокольня и ограда, XVII в.	Вязниковский район, поселок Мстера	Регионального значения	Памятник градостроительства и архитектуры	Решение Исполкома Владимирского областного Совета депутатов трудящихся от 05.10.1960 №754 «Об улучшении охраны памятников культуры Владимирской области»
117	Торговые лавки, сер. XIX в.	пос. Мстера, пл. Ленина, д.14	Торговые лавки, сер. XIX в.	пос. Мстера, пл. Ленина	Регионального значения	Памятник градостроительства и архитектуры	Решение Законодательного Собрания Владимирской области от 13.01.1995 № 5 «О постановке на государственную охрану и снятии с охраны памятников истории и культуры Владимирской области»
118	Церковь Иоанна Милостивого, 1809 г.	пос. Мстера, пл. Ленина, д.16	Церковь Иоанна Милостивого, 1809 г.	пос. Мстера, пл. Ленина	Регионального значения	Памятник градостроительства и архитектуры	Решение Законодательного Собрания Владимирской области от 13.01.95 №5 «О постановке на государственную охрану и снятии с охраны памятников истории и культуры Владимирской области»
119	Здание трактира, кон. XIX в.	пос. Мстера, пл. Ленина, 1	Здание трактира, к. XIX в.	Вязниковский район, п. Мстёра, Ленина, 1	Регионального значения	Памятник градостроительства и архитектуры	Решение Законодательного Собрания Владимирской области от 18.10.1995 №303 «О постановке на государственную охрану памятников истории и культуры Владимирской области»
120	Дом Панкратовых с лавкой, сер. XIX в.	пос. Мстера, пл. Ленина, 4	Дом Панкратовых с лавкой, с. XIX в.	п. Мстера, Ленина 4	Регионального значения	Памятник градостроительства и архитектуры	Решение Законодательного Собрания Владимирской области от 18.10.95 №303 «О постановке на государственную охрану памятников истории и культуры Владимирской области»
121	Купеческий дом, XIX в.	пос. Мстера, пл. Ленина, 6	Купеческий дом, XIX в.	пос. Мстера, пл. Ленина, 6	Регионального значения	Памятник градостроительства и архитектуры	Решение Законодательного Собрания Владимирской области от 13.01.1995 №5 «О постановке на государственную охрану и снятии с охраны памятников истории и культуры Владимирской области»
122	Купеческий дом, кон. XIX в.	пос. Мстера, пл. Ленина, 7	Купеческий дом, кон. XIX в.	пос. Мстера, пл. Ленина, 7	Регионального значения	Памятник градостроительства и архитектуры	Решение Законодательного Собрания Владимирской области от 13.01.95 №5 «О постановке на государственную охрану и снятии с охраны памятников истории и культуры Владимирской области»
123	Купеческий дом, кон. XIX в.	пос. Мстера, пл. Ленина, 8	Купеческий дом, к. XIX в.	п. Мстера, пл. Ленина, 8	Регионального значения	Памятник градостроительства и архитектуры	Решение Законодательного Собрания Владимирской области от 17.04.96 №93 «О постановке на государственную охрану

							памятников истории и культуры Владимирской области»
124	Здание торговых рядов, сер. XIX в.	пос. Мстера, пл. Ленина, 24 (письмо главы администрации пос. Мстера Д.В. Наумова от 02.06.2014 №01-29/576)	Здание торговых рядов, сер. XIX в.	пос. Мстера, пл. Ленина, 10	Регионального значения	Памятник градостроительства и архитектуры	Решение Законодательного Собрания Владимирской области от 13.01.1995 №5 «О постановке на государственную охрану и снятии с охраны памятников истории и культуры Владимирской области»
125	Дом Крестьянинова, нач. XIX в.	пос. Мстера, ул. Ленина, 1	Дом Крестьянинова, н. XIX в.	п. Мстера, ул. Ленина, 1	Регионального значения	Памятник градостроительства и архитектуры	Решение Законодательного Собрания Владимирской области от 17.04.96 №93 «О постановке на государственную охрану памятников истории и культуры Владимирской области»
126	Дом Крестьяниновых, кон. XIX в.	пос. Мстера, пл. Ленина, 15	Дом Крестьяниновых, кон. XIX в.	пос. Мстера, пл. Ленина, 21	Регионального значения	Памятник градостроительства и архитектуры	Решение Законодательного Собрания Владимирской области от 13.01.95 №5 «О постановке на государственную охрану и снятии с охраны памятников истории и культуры Владимирской области»
127	Дом, в котором в 1930-1939 гг. жил и работал художник-миниатюрист Брагин А.И. (1888 – 1948 гг.)	пос. Мстера, ул. Ленина, 3	Дом, в котором в 1930-1939 гг. жил и работал художник-миниатюрист Брагин А.И. (1888 – 1948 гг.)	пос. Мстера, ул. Ленина, 3	Местного (муниципального) значения	Памятник истории	Закон Владимирской области от 24.12.2008 №226-ОЗ «Об объявлении объектов недвижимости объектами культурного наследия местного (муниципального) значения» (в ред. Закона Владимирской области от 10.08.2009 № 102-ОЗ)
			Дом, в котором в 1930-1939 гг. жил и работал художник-миниатюрист Брагин А.И. (1888 – 1948 гг.)	пос. Мстера, ул. Ленина, 3	Выявленный объект		
128	Купеческий дом,	пос. Мстера, ул.	Купеческий	пос. Мстера,	Регионального	Памятник	Решение Законодательного Собрания

	кон. XIX в.	Ленина, 13	дом, кон. XIX в.	ул. Ленина, 13/11	значения	градостроительства и архитектуры	Владимирской области от 13.01.95 №5 «О постановке на государственную охрану и снятии с охраны памятников истории и культуры Владимирской области»
129	Дом Тюлина, кон. XIX в.	п. Мстера, ул. Ленина, 14	Дом Тюлина, к. XIX в.	п. Мстера, пл. Ленина, 4	Регионального значения	Памятник градостроительства и архитектуры	Решение Законодательного Собрания Владимирской области от 18.10.95 №303 «О постановке на государственную охрану памятников истории и культуры Владимирской области»
130	Здание трактира, кон. XIX в.	пос. Мстера, пл. Ленина, 16	Здание трактира, кон. XIX в.	пос. Мстера, пл. Ленина, 16	Регионального значения	Памятник градостроительства и архитектуры	Решение Законодательного Собрания Владимирской области от 13.01.95 №5 «О постановке на государственную охрану и снятии с охраны памятников истории и культуры Владимирской области»
131	Дом Фомичевых, XIX в.	Владимирская область, Вязниковский район, пос. Мстера, пл. Ленина, 17	Дом Фомичевых, XIX в.	Владимирская область, Вязниковский район, пос. Мстера, пл. Ленина, 17	Регионального значения	Памятник градостроительства и архитектуры	Решение Законодательного Собрания Владимирской области от 13.01.95 №5 «О постановке на государственную охрану и снятии с охраны памятников истории и культуры Владимирской области»
132	Дом Мусатовых, кон. XIX в.	пос. Мстера, ул. Ленина, 19	Дом Мусатовых, к. XIX в.	п. Мстера, ул. Ленина, 14	Регионального значения	Памятник градостроительства и архитектуры	Решение Законодательного Собрания Владимирской области от 18.10.95 №303 «О постановке на государственную охрану памятников истории и культуры Владимирской области»
133	Дом Ершова, кон. XIX в.	пос. Мстера, ул. Ленина, 21	Дом Ершова, к. XIX в.	п. Мстера, Ленина, 19	Регионального значения	Памятник градостроительства и архитектуры	Решение Законодательного Собрания Владимирской области от 18.10.95 №303 «О постановке на государственную охрану памятников истории и культуры Владимирской области»
134	Дом жилой, XIX в.	пос. Мстера, пл. Ленина, 23	Дом жилой, XIX в.	п. Мстера, пл. Ленина, 23	Регионального значения	Памятник градостроительства и архитектуры	Решение Законодательного Собрания Владимирской области от 17.04.96 №93 «О постановке на государственную охрану памятников истории и культуры Владимирской области»
135	Дом Балакина, кон. XIX в.	пос. Мстера, ул. Ленина, 27	Дом Балакина, к. XIX в.	п. Мстера, Ленина, 21	Регионального значения	Памятник градостроительства и архитектуры	Решение Законодательного Собрания Владимирской области от 18.10.95 №303 «О постановке на государственную охрану памятников истории и культуры Владимирской области»

136	Дом, в котором родился и до 1930 г. жил и работал художник-миниатюрист Котягин А.Ф. (1882 – 1943 гг.)	пос. Мстера, ул. Ленина, 29	Дом, в котором родился и до 1930 г. жил и работал художник-миниатюрист Котягин А.Ф. (1882 – 1943 гг.)	пос. Мстера, ул. Ленина, 29	Местного (муниципального) значения	Памятник истории	Закон Владимирской области от 24.12.2008 №226-ОЗ «Об объявлении объектов недвижимости объектами культурного наследия местного (муниципального) значения» (в ред. Закона Владимирской области от 10.08.2009 № 102-ОЗ)
			Дом, в котором родился и до 1930 г. жил и работал художник-миниатюрист Котягин А.Ф. (1882 – 1943 гг.)				
137	Дом Чиркиной, XIX в.	пос. Мстера, ул. Ленина, 32/23	Дом Чиркиной, XIX в.	п. Мстера, Ленина, 27	Регионального значения	Памятник градостроительства и архитектуры	Решение Законодательного Собрания Владимирской области от 18.10.95 №303 «О постановке на государственную охрану памятников истории и культуры Владимирской области»
138	Дом Овчинниковой кон. XIX в.	пос. Мстера, ул. Ленина, 33	Дом Овчинниковой к. XIX в.	п. Мстера, Ленина, 32/23	Регионального значения	Памятник градостроительства и архитектуры	Решение Законодательного Собрания Владимирской области от 18.10.95 №303 «О постановке на государственную охрану памятников истории и культуры Владимирской области»
139	Дом, в котором в 1928 – 1962 гг. жил и работал художник Морозов И.Н. (1884 – 1962 гг.)	пос. Мстера, ул. Ленина, 110	Дом, в котором в 1928 – 1962 гг. жил и работал художник Морозов И.Н. (1884 – 1962 гг.)	пос. Мстера, ул. Ленина, 110	Местного (муниципального) значения		Закон Владимирской области от 24.12.2008 №226-ОЗ «Об объявлении объектов недвижимости объектами культурного наследия местного (муниципального) значения» (в ред. Закона Владимирской области от 10.08.2009 №102-ОЗ)

			Дом, в котором в 1928 – 1962 гг. жил и работал художник Морозов И.Н. (1884 – 1962 гг.)	пос. Мстера, ул. Ленина, 110	Выявленный объект	Памятник истории	Приказ инспекции по охране объектов культурного наследия администрации Владимирской области от 01.07.2008 №01-92 «Об утверждении списка выявленных объектов культурного наследия Владимирской области»
140	Никольская церковь (деревянная), (Троицкая), 1852 г.	пос. Мстера	Никольская церковь (деревянная), 1852 г.	Вязниковский район, рп Мстера	Федерального значения	Памятник градостроительства и архитектуры	Постановление Совета Министров РСФСР от 04.12.1974 г. №624 «О дополнении и частичном изменении постановления Совета Министров РСФСР от 30 августа 1960 г. №1327 «О дальнейшем улучшении дела охраны памятников культуры в РСФСР»
141	Никольская церковь единоверческого погоста, 1884 г.	пос. Мстера, ул. Ленинградская, 60а	Ансамбль единоверческого погоста, XIX в.: Никольская церковь, 1884 г.	пос. Мстера, ул. Ленинградская	Регионального значения	Памятник градостроительства и архитектуры	Решение Законодательного Собрания Владимирской области от 13.01.95 №5 «О постановке на государственную охрану и снятии с охраны памятников истории и культуры Владимирской области»
142	Дом Фатьянова и Захарова, XIX в.	пос. Мстера, ул. Ленинградская, 8	Дом Фатьянова и Захарова, XIX в.	пос. Мстера, ул. Ленинградская, 8	Регионального значения	Памятник градостроительства и архитектуры	Решение Законодательного Собрания Владимирской области от 18.10.95 №303 «О постановке на государственную охрану памятников истории и культуры Владимирской области»
143	Бакалейная лавка Фатьянова, XIX в.	пос. Мстера, ул. Ленинградская, 10	Бакалейная лавка Фатьянова, XIX в.	п. Мстера, ул. Ленинградская, 10	Регионального значения	Памятник градостроительства и архитектуры	Решение Законодательного Собрания Владимирской области от 18.10.95 №303 «О постановке на государственную охрану памятников истории и культуры Владимирской области»
144	Дом иконописца Антоновского, 1912 г.	пос. Мстера, ул. Ленинградская, 16	Дом иконописца Антоновского, 1912 г.	п. Мстера, ул. Ленинградская, 16	Регионального значения	Памятник градостроительства и архитектуры	Решение Законодательного Собрания Владимирской области от 18.10.95 №303 «О постановке на государственную охрану памятников истории и культуры Владимирской области»
145	Дом иконописцев Кибирева и Зайцева,	пос. Мстера, ул. Ленинградская, 18	Дом иконописцев Кибирева и	пос. Мстера, ул. Ленинградская,	Регионального значения	Памятник градостроительства и архитектуры	Решение Законодательного Собрания Владимирской области от 13.01.1995 №5 «О постановке на государственную охрану

	сер. XIX в.		Зайцева, сер. XIX в.	18			и снятии с охраны памятников истории и культуры Владимирской области»
146	Дом купца Рассадына, нач. XIX в.	пос. Мстера, ул. Ленинградская, 23	Дом купца Рассадына, н. XIX в.	п. Мстера, ул. Ленинградская, 23	Регионального значения	Памятник градостроительства и архитектуры	Решение Законодательного Собрания Владимирской области от 18.10.95 №303 «О постановке на государственную охрану памятников истории и культуры Владимирской области»
147	Комплекс: кон. XIX – нач. XX в.	пос. Мстера, ул. Ленинградская	Комплекс: кон. XIX – нач. XX в.	пос. Мстера, ул. Ленинградская	Регионального значения	Памятник градостроительства и архитектуры	Решение Законодательного Собрания Владимирской области от 13.01.95 №5 «О постановке на государственную охрану и снятии с охраны памятников истории и культуры Владимирской области»
148	3) Дом Янцевых, кон. XIX-нач. XX в.	пос. Мстера, ул. Ленинградская, 27	3) Дом Янцевых, кон. XIX-нач. XX в.	пос. Мстера, ул. Ленинградская, 27	Регионального значения	Памятник градостроительства и архитектуры	Решение Законодательного Собрания Владимирской области от 13.01.95 №5 «О постановке на государственную охрану и снятии с охраны памятников истории и культуры Владимирской области»
149	4) Торговая палата, кон. XIX в.	пос. Мстера, ул. Ленинградская, 27а	4) Торгов ая палата, кон. XIX в.	пос. Мстера, ул. Ленинградская, 27а	Регионального значения	Памятник градостроительства и архитектуры	Решение Законодательного Собрания Владимирской области от 13.01.95 №5 «О постановке на государственную охрану и снятии с охраны памятников истории и культуры Владимирской области»
150	Дом Мироновых, кон. XIX в.	пос. Мстера, ул. Ленинградская, 32	Дом Мироновых, к. XIX в.	п. Мстера, ул. Ленинградская, 32	Регионального значения	Памятник градостроительства и архитектуры	Решение Законодательного Собрания Владимирской области от 18.10.95 №303 «О постановке на государственную охрану памятников истории и культуры Владимирской области»
151	Дом фабриканта Крестьянинова, нач. XIX в.	пос. Мстера, ул. Ленинградская, 38	Дом фабриканта Крестьянинова, н. XIX в.	п. Мстера, ул. Ленинградская, 38	Регионального значения	Памятник градостроительства и архитектуры	Решение Законодательного Собрания Владимирской области от 18.10.95 №303 «О постановке на государственную охрану памятников истории и культуры Владимирской области»

152	Дом Крестьяниновых, кон. XIX в.	пос. Мстера, ул. Ленинградская, 40	Дом Крестьяниновы х, кон. XIX в.	пос. Мстера, ул. Ленинградская, 40	Регионального значения	Памятник градостроительства и архитектуры	Решение Законодательного Собрания Владимирской области от 13.01.95 №5 «О постановке на государственную охрану и снятии с охраны памятников истории и культуры Владимирской области»
153	Здание художественной профессионально-технической школы им. Модорова Ф.А., в которой работал преподавателем художник-миниатюрист Серебряков И.А. (1888-1967 г.г.)	пос. Мстера, ул. Ленинградская, 41	Здание художественно й профессиональ но-технической школы им. Модорова Ф.А., в которой работал и преподавал художник-миниатюрист Серебряков И.А. (1888-1967 гг.)	пос. Мстера, ул. Ленинградская, 41	Регионального значения	Памятник истории	Решение Законодательного Собрания Владимирской области от 13.01.95 №5 «О постановке на государственную охрану и снятии с охраны памятников истории и культуры Владимирской области»
154	Дом Панкратовых, кон. XIX в.	пос. Мстера, ул. Ленинградская, 42	Дом Панкратовых, к. XIX в.	п. Мстера, ул. Ленинградская, 42	Регионального значения	Памятник градостроительства и архитектуры	Решение Законодательного Собрания Владимирской области от 18.10.95 №303 «О постановке на государственную охрану памятников истории и культуры Владимирской области»
155	Дом, в котором в 1890 г. родился и до 1906 г. жил художник Модоров Ф.А. (1890-1967 г.г.)	пос. Мстера, ул. Ленинградская, 43	Дом, в котором в 1890 г. родился и до 1906 г. жил художник Модоров Ф.А. (1890-1967 гг.)	пос. Мстера, ул. Ленинградская, 43	Регионального значения	Памятник истории	Решение Законодательного Собрания Владимирской области от 13.01.95 №5 «О постановке на государственную охрану и снятии с охраны памятников истории и культуры Владимирской области»

156	Дом чеканщика Модорова, кон. XIX в.	пос. Мстера, ул. Ленинградская, 45	Дом чеканщика Модорова, к. XIX в.	п. Мстера, ул. Ленинградская, 45	Регионального значения	Памятник градостроительства и архитектуры	Решение Законодательного Собрания Владимирской области от 18.10.95 №303 «О постановке на государственную охрану памятников истории и культуры Владимирской области»
157	Дом художника-миниатюриста Клыкова Н.В., который жил и работал в нем в 1890 – 1944 гг., кон. XIX в.	пос. Мстера, ул. Ленинградская, 49	Дом художника-миниатюриста Клыкова Н.В., который жил и работал в нем в 1890 – 1944 гг., кон. XIX в.	пос. Мстера, ул. Ленинградская, 49	Регионального значения	Памятник градостроительства и архитектуры	Решение Законодательного Собрания Владимирской области от 13.01.95 №5 «О постановке на государственную охрану и снятии с охраны памятников истории и культуры Владимирской области»
158	Дом священника, XIX в.	пос. Мстера, ул. Ленинградская, 60	Дом священника, XIX в.	пос. Мстера, ул. Ленинградская, 60	Регионального значения	Памятник градостроительства и архитектуры	Решение Законодательного Собрания Владимирской области от 13.01.95 №5 «О постановке на государственную охрану и снятии с охраны памятников истории и культуры Владимирской области»
159	Дом Фомичевых, 1830 г.	пос. Мстера, ул. 1-я Набережная, 8	Дом Фомичевых, 1830 г.	пос. Мстера, ул. 1-я Набережная, 8	Регионального значения	Памятник градостроительства и архитектуры	Решение Законодательного Собрания Владимирской области от 13.01.95 №5 «О постановке на государственную охрану и снятии с охраны памятников истории и культуры Владимирской области»
160	Дом Пановых, кон. XIX в.	пос. Мстера, ул. 1-я Набережная, 10	Дом Пановых, к. XIX в.	п. Мстера, ул. 1-я Набережная, 10	Регионального значения	Памятник градостроительства и архитектуры	Решение Законодательного Собрания Владимирской области от 18.10.95 №303 «О постановке на государственную охрану памятников истории и культуры Владимирской области»
161	Дом, в котором в 1900-1952 гг. жил и работал художник-миниатюрист Овчинников В.Н. (1885 – 1952 гг.)	пос. Мстера, ул. 1-я Набережная, 14	Дом, в котором в 1900-1952 гг. жил и работал художник-миниатюрист Овчинников В.Н. (1885 – 1952 гг.)	пос. Мстера, ул. 1-я Набережная, 14	Местного (муниципального) значения	Памятник истории	Закон Владимирской области от 24.12.2008 №226-ОЗ «Об объявлении объектов недвижимости объектами культурного наследия местного (муниципального) значения» (в ред. Закона Владимирской области от 10.08.2009 № 102- ОЗ)

			Дом, в котором в 1900-1952 гг. жил и работал художник-миниатюрист Овчинников В.Н. (1885 – 1952 гг.)	пос. Мстера, ул. 1-я Набережная, 14	Выявленный объект		Приказ инспекции по охране объектов культурного наследия администрации Владимирской области от 01.07.2008 №01-92 «Об утверждении списка выявленных объектов культурного наследия Владимирской области»
162	Дом, в котором в 1967-1972 гг. жил и работал художник-миниатюрист Фомичев И.А. (1890 – 1972 гг.)	пос. Мстера, ул. 1-я Набережная, 24	Дом, в котором в 1967-1972 гг. жил и работал художник-миниатюрист Фомичев И.А. (1890 – 1972 гг.)	пос. Мстера, ул. 1-я Набережная, 24	Местного (муниципального) значения	Памятник истории	Закон Владимирской области от 24.12.2008 №226-ОЗ «Об объявлении объектов недвижимости объектами культурного наследия местного (муниципального) значения» (в ред. Закона Владимирской области от 10.08.2009 № 102-ОЗ)
			Дом, в котором в 1967-1972 гг. жил и работал художник-миниатюрист Фомичев И.А. (1890 – 1972 гг.)	пос. Мстера, ул. 1-я Набережная, 24	Выявленный объект		Приказ инспекции по охране объектов культурного наследия администрации Владимирской области от 01.07.2008 №01-92 «Об утверждении списка выявленных объектов культурного наследия Владимирской области»
163	Дом графа Панина, кон. XVIII в.	пос. Мстера, ул. Пионерская гора, 2 а	Дом графа Панина, кон. XVIII в.	пос. Мстера, ул. Пионерская гора, 1	Регионального значения	Памятник градостроительства и архитектуры	Решение Законодательного Собрания Владимирской области от 13.01.95 №5 «О постановке на государственную охрану и снятии с охраны памятников истории и культуры Владимирской области»
164	Ансамбль земской больницы:	пос. Мстера, ул. Семашко, 15	Комплекс земской больницы:	п. Мстера, ул. Семашко	Регионального значения	Памятник градостроительства и архитектуры	Решение Законодательного Собрания Владимирской области от 17.04.96 №93 «О постановке на государственную охрану памятников истории и культуры Владимирской области»
165	1) Главный корпус земской	пос. Мстера, ул. Семашко, 15	Главный корпус, 1913 г.	п. Мстера, ул. Семашко	Регионального значения	Памятник градостроительства и	Решение Законодательного Собрания Владимирской области от 17.04.96 №93 «О

	больницы, 1913 г.					архитектуры	постановке на государственную охрану памятников истории и культуры Владимирской области»
166	2) Флигель N 1 земской больницы, 1913 г.	пос. Мстера, ул. Семашко, 15	Флигель №1, 1913 г.	п. Мстера, ул. Семашко	Регионального значения	Памятник градостроительства и архитектуры	Решение Законодательного Собрания Владимирской области от 17.04.96 №93 «О постановке на государственную охрану памятников истории и культуры Владимирской области»
167	3) Флигель N 3 земской больницы, 1913 г.	пос. Мстера, ул. Семашко, 15	Флигель №3, 1913 г.	п. Мстера, ул. Семашко	Регионального значения	Памятник градостроительства и архитектуры	Решение Законодательного Собрания Владимирской области от 17.04.96 №93 «О постановке на государственную охрану памятников истории и культуры Владимирской области»
168	Дом Харитоновых, XIX в.	пос. Мстера, ул. Советская, 3	Дом Харитоновых, XIX в.	п. Мстера, ул. Советская, 3	Регионального значения	Памятник градостроительства и архитектуры	Решение Законодательного Собрания Владимирской области от 18.10.95 №303 «О постановке на государственную охрану памятников истории и культуры Владимирской области»
169	Дом Лапаковых, сер. XIX в.	пос. Мстера, ул. Советская, 8	Дом Лапаковых, с. XIX в.	п. Мстера, ул. Советская, 8	Регионального значения	Памятник градостроительства и архитектуры	Решение Законодательного Собрания Владимирской области от 18.10.95 №303 «О постановке на государственную охрану памятников истории и культуры Владимирской области»
170	Торговая палата, 1895 г.	пос. Мстера, ул. Советская, 9	Торговая палата, 1895 г.	пос. Мстера, ул. Советская, 9	Регионального значения	Памятник градостроительства и архитектуры	Решение Законодательного Собрания Владимирской области от 13.01.95 №5 «О постановке на государственную охрану и снятии с охраны памятников истории и культуры Владимирской области»
171	Дом купца Демидова, XIX в.	пос. Мстера, ул. Советская, 14	Дом купца Демидова, XIX в.	п. Мстера, ул. Советская, 14	Регионального значения	Памятник градостроительства и архитектуры	Решение Законодательного Собрания Владимирской области от 17.04.96 №93 «О постановке на государственную охрану памятников истории и культуры Владимирской области»
172	Дом жилой, XIX в.	пос. Мстера, ул. Советская, 30	Дом жилой, XIX в.	пос. Мстера, ул. Советская, 30	Регионального значения	Памятник градостроительства и архитектуры	Решение Законодательного Собрания Владимирской области от 13.01.95 №5 «О постановке на государственную охрану и снятии с охраны памятников истории и культуры Владимирской области»
173	Дом Зайцевых (Макарычевых),	пос. Мстера, ул. Советская, 43	Дом Зайцевых (Макарычевых)	п. Мстера, ул. Советская, 43	Регионального значения	Памятник градостроительства и	Решение Законодательного Собрания Владимирской области от 18.10.95 №303

	XIX в.		, XIX в.			архитектуры	«О постановке на государственную охрану памятников истории и культуры Владимирской области»
174	Дом Чирковых, XIX в.	пос. Мстера, ул. Советская, 47	Дом Чирковых, XIX в.	п. Мстера, ул. Советская, 47	Регионального значения	Памятник градостроительства и архитектуры	Решение Законодательного Собрания Владимирской области от 18.10.95 №303 «О постановке на государственную охрану памятников истории и культуры Владимирской области»
175	«Гольшевка» - дом и роца И.А. Гольшева	пос. Мстера, сев.-вост. окраина	«Гольшевка» - дом и роца И.А. Гольшева.	Вязниковский район, поселок Мстера	Регионального значения	Памятник истории	Решение исполнительного комитета Владимирского областного Совета депутатов трудящихся от 05.10.1960 №754 «Об улучшении охраны памятников культуры Владимирской области»
176	Покровская церковь, 1819 г.	д. Нагуево, д. 5-а	Покровская церковь	пос. Лукново Вязниковского района	Регионального значения	Памятник градостроительства и архитектуры	Решение исполнительного комитета владимирского областного совета народных депутатов от 23.09.80 №960/19 «О дополнении решения облисполкома от 5 октября 1960 г. №754 «Об улучшении охраны памятников культуры Владимирской области»»
177	Казанская церковь (дер.), 1754-1758 гг.	с. Налескино	Казанская церковь деревянная, 1758 г. Казанская церковь (дер.), 1754-1758 гг.	Вязниковский район, село Налескино Вязниковский район, с.Налескино	Федерального значения Федерального значения	Памятник градостроительства и архитектуры Памятник градостроительства и архитектуры	Постановление Совета Министров РСФСР от 30.08.1960 №1327 «О дальнейшем улучшении дела охраны памятников культуры в РСФСР»; Указ Президента Российской Федерации от 20.02.1995 №176 «Об утверждении перечня объектов исторического и культурного наследия федерального (общероссийского) значения»
178	Стефаниевская церковь, 1792-1805 гг.	д. Налескино	Стефаниевская церковь, 1792-1805 годы	Село Налескино	Регионального значения	Памятник градостроительства и архитектуры	Закон Владимирской области «Об объявлении объектов недвижимости памятниками истории и культуры регионального значения» от 8 октября 1998 года №44-ОЗ (в ред. Законов Владимирской области от 06.05.2000 №29-ОЗ, от 24.12.2008 №218-ОЗ)
179	1) Преображенская церковь,	пос. Никологоры, ул. 1-я Садовая, д.	Преображенская церковь, 1807 г.	пос. Никологоры	Регионального значения	Памятник градостроительства и архитектуры	Решение исполкома Владимирского областного совета депутатов трудящихся от 18.03.74 №356 «О принятии на охрану

	1807 г.	18					памятников культуры Владимирской области»
180	2) Колокольня Преображенской церкви, XIX в.	пос. Никологоры, ул. 1-я Садовая, д. 18	Колокольня, XIX в.	пос. Никологоры	Регионального значения	Памятник градостроительства и архитектуры	Решение исполкома Владимирского областного совета депутатов трудящихся от 18.03.74 №356 «О принятии на охрану памятников культуры Владимирской области»
181	3) Ограда с воротами Преображенской церкви, XIX в.	пос. Никологоры, ул. 1-я Садовая, д. 18	Ограда с воротами Преображенской церкви, XIX век	пос. Никологоры	Регионального значения	Памятник градостроительства и архитектуры	Закон Владимирской области «Об объявлении объектов недвижимости памятниками истории и культуры регионального значения» от 8 октября 1998 года №44-ОЗ (в ред. Законов Владимирской области от 24.12.2008 №218-ОЗ, от 10.08.2009 №103-ОЗ)
			Ограда с воротами Преображенской церкви	пос. Никологоры	Выявленный объект		Приказ инспекции по охране объектов культурного наследия администрации Владимирской области от 01.07.2008 №01-92 «Об утверждении списка выявленных объектов культурного наследия Владимирской области»
182	4) Сторожка, XIX в.	пос. Никологоры	Сторожка, XIX век	Поселок Никологоры	Регионального значения	Памятник градостроительства и архитектуры	Закон Владимирской области «Об объявлении объектов недвижимости памятниками истории и культуры регионального значения» от 8 октября 1998 года №44-ОЗ (в ред. Законов Владимирской области от 06.05.2000 №29-ОЗ, от 24.12.2008 №218-ОЗ)
183	Ансамбль Никольской церкви:	пос. Никологоры	Ансамбль, кон. XVII – XIX в.:	пос. Никологоры	Регионального значения	Памятник градостроительства и архитектуры	Решение Законодательного Собрания Владимирской области от 13.01.95 №5 «О постановке на государственную охрану и снятии с охраны памятников истории и культуры Владимирской области»
184	1) Никольская церковь, 1714 г.	пос. Никологоры, ул. Советская, 2-а	Никольская церковь, 1714 г.	пос. Никологоры	Регионального значения	Памятник градостроительства и архитектуры	Решение Законодательного Собрания Владимирской области от 13.01.95 №5 «О постановке на государственную охрану и снятии с охраны памятников истории и культуры Владимирской области»
185	2)	пос.	Христорождест	пос.	Регионального	Памятник	Решение Законодательного Собрания

	Христорождественская церковь, 1790 г.	Никологоры, ул. Советская, 2-в	венская церковь, 1790 г.	Никологоры	значения	градостроительства и архитектуры	Владимирской области от 13.01.95 №5 «О постановке на государственную охрану и снятии с охраны памятников истории и культуры Владимирской области»
186	3) Сторожка Никольской церкви, XIX в.	пос. Никологоры	Сторожка Никольской церкви	пос. Никологоры	Выявленный объект	Памятник градостроительства и архитектуры	Приказ инспекции по охране объектов культурного наследия администрации Владимирской области от 01.07.2008 №01-92 «Об утверждении списка выявленных объектов культурного наследия Владимирской области»
187	4) Колокольня, кон. XVII-нач. XVIII в.	пос. Никологоры, ул. Сосветская, д. 2-д	Колокольня, кон. XVII-нач. XVIII в.	пос. Никологоры	Регионального значения	Памятник градостроительства и архитектуры	Решение Законодательного Собрания Владимирской области от 13.01.95 №5 «О постановке на государственную охрану и снятии с охраны памятников истории и культуры Владимирской области»
188	Здание гимназии, кон. XIX в.	пос. Никологоры, ул. Советская, 1	Здание гимназии, кон. XIX в.	пос. Никологоры, ул. Советская, 1	Регионального значения	Памятник градостроительства и архитектуры	Решение Законодательного Собрания Владимирской области от 13.01.1995 №5 «О постановке на государственную охрану и снятии с охраны памятников истории и культуры Владимирской области»
189	Дом Городова, кон. XIX в.	пос. Никологоры, ул. Советская, 4	Дом Городова, кон. XIX в.	пос. Никологоры, ул. Советская, 4	Регионального значения	Памятник градостроительства и архитектуры	Решение Законодательного Собрания Владимирской области от 13.01.1995 №5 «О постановке на государственную охрану и снятии с охраны памятников истории и культуры Владимирской области»
190	Дом жилой, сер. XIX в.	пос. Никологоры, ул. Советская, 11	Дом жилой, сер. XIX в.	пос. Никологоры, ул. Советская, 11	Регионального значения	Памятник градостроительства и архитектуры	Решение Законодательного Собрания Владимирской области от 13.01.1995 №5 «О постановке на государственную охрану и снятии с охраны памятников истории и культуры Владимирской области»
191	Дом жилой, XIX в.	пос. Никологоры, ул. Советская, 17	Дом жилой, XIX в.	пос. Никологоры, ул. Советская, 17	Регионального значения	Памятник градостроительства и архитектуры	Решение Законодательного Собрания Владимирской области от 13.01.95 №5 «О постановке на государственную охрану и снятии с охраны памятников истории и культуры Владимирской области»
192	Дом Городова, кон. XIX в.	пос. Никологоры, ул. Советская, 27	Дом Городова, кон. XIX в.	пос. Никологоры, ул. Советская, 29	Регионального значения	Памятник градостроительства и архитектуры	Решение Законодательного Собрания Владимирской области от 13.01.95 №5 «О постановке на государственную охрану и снятии с охраны памятников истории и культуры Владимирской области»

193	Здание коптильни, сер. XIX в.	пос. Никологоры, ул. Советская, 4-б	Здание коптильни, сер. XIX в.	пос. Никологоры, ул. Советская, 30	Регионального значения	Памятник градостроительства и архитектуры	Решение Законодательного Собрания Владимирской области от 13.01.95 №5 «О постановке на государственную охрану и снятии с охраны памятников истории и культуры Владимирской области»
194	Никольская церковь, 1812-1825 гг.	д. Озерки	Никольская церковь, 1812 – 1825 годы	Деревня Озерки	Регионального значения	Памятник градостроительства и архитектуры	Закон Владимирской области «Об объявлении объектов недвижимости памятниками истории и культуры регионального значения» от 8 октября 1998 года №44-ОЗ (в ред. Законов Владимирской области от 06.05.2000 №29-ОЗ, от 24.12.2008 №218-ОЗ)
195	Дом Заботкиной, сер. XIX в.	д. Перово, 88	Дом Заботкиной, середина XIX века	Деревня Перово	Регионального значения	Памятник градостроительства и архитектуры	Закон Владимирской области «Об объявлении объектов недвижимости памятниками истории и культуры регионального значения» от 8 октября 1998 года №44-ОЗ (в ред. Законов Владимирской области от 30.08.2005 №117-ОЗ, от 24.12.2008 №218-ОЗ)
196	Сергиевская церковь, 1806 г.	д. Пировы Городищи	Сергиевская церковь, 1806 г.	д. Пировы-Городищи	Регионального значения	Памятник градостроительства и архитектуры	Решение Законодательного Собрания Владимирской области от 13.01.95 №5 «О постановке на государственную охрану и снятии с охраны памятников истории и культуры Владимирской области»
197	Часовня-столп, XIX в.	д. Пировы Городищи	Часовня-столп, XIX в.	д. Пировы-Городищи	Регионального значения	Памятник градостроительства и архитектуры	Решение Законодательного Собрания Владимирской области от 13.01.95 №5 «О постановке на государственную охрану и снятии с охраны памятников истории и культуры Владимирской области»
198	Дом Куринчева, XIX в.	д. Рудильницы	Дом Куринчева	д. Рудильницы	Выявленный объект	Памятник градостроительства и архитектуры	Приказ инспекции по охране объектов культурного наследия администрации Владимирской области от 01.07.2008 №01-92 «Об утверждении списка выявленных объектов культурного наследия Владимирской области»
199	Деревянная Успенская церковь, XIX в.	д. Рытово, д. 37	Деревянная церковь, XVII в.	Село Рытово Сергиево-Горского с/Совета	Регионального значения	Памятник градостроительства и архитектуры	Решение исполкома Владимирского областного совета депутатов трудящихся от 25.05.67 №595 «О принятии на охрану памятников культуры Владимирской области»

200	Дом Платоновой, XIX в.	д. Рытово	Дом Платоновой	д. Рытово	Выявленный объект	Памятник градостроительства и архитектуры	Приказ инспекции по охране объектов культурного наследия администрации Владимирской области от 01.07.2008 №01-92 «Об утверждении списка выявленных объектов культурного наследия Владимирской области»
201	Покровская церковь (Михаило-Архангельская), 1811 г.	с. Сарыево, ул. Советская, д. 22-е	Покровская церковь, 1811 г.	с. Сарыево	Регионального значения	Памятник градостроительства и архитектуры	Решение исполкома Владимирского областного совета депутатов трудящихся от 18.03.74 №356 «О принятии на охрану памятников культуры Владимирской области»
202	Дом Нуждиных, 1889 г.	с. Сарыево	Дом Нуждиных	с. Сарыево	Выявленный объект	Памятник градостроительства и архитектуры	Приказ инспекции по охране объектов культурного наследия администрации Владимирской области от 01.07.2008 №01-92 «Об утверждении списка выявленных объектов культурного наследия Владимирской области»
203	1) Церковь Иоанна Богослова, 1809 г.	д. Меркутино	Церковь Иоанна Богослова, 1809 г.	с. Сеньково	Регионального значения	Памятник градостроительства и архитектуры	Решение исполкома Владимирского областного совета депутатов трудящихся от 18.03.74 №356 «О принятии на охрану памятников культуры Владимирской области»
204	2) Ограда церкви Иоанна Богослова, сер. XIX в.	д. Меркутино	Ограда церкви Иоанна Богослова, середина XIX века	ст. Сеньково	Регионального значения	Памятник градостроительства и архитектуры	Закон Владимирской области «Об объявлении объектов недвижимости памятниками истории и культуры регионального значения» от 8 октября 1998 года №44-ОЗ (в ред. Законов Владимирской области от 24.12.2008 №218-ОЗ, от 10.08.2009 №103-ОЗ)
			Ограда церкви Иоанна Богослова	ст. Сеньково	Выявленный объект		Приказ инспекции по охране объектов культурного наследия администрации Владимирской области от 01.07.2008 №01-92 «Об утверждении списка выявленных объектов культурного наследия Владимирской области»
205	3) Здание приходской школы,	д. Меркутино	Здание приходской школы, XIX	Станция Сеньково	Регионального значения	Памятник градостроительства и архитектуры	Закон Владимирской области «Об объявлении объектов недвижимости памятниками истории и культуры

	XIX в.		век				регионального значения» от 8 октября 1998 года №44-ОЗ (в ред. Законов Владимирской области от 06.05.2000 №29-ОЗ, от 24.12.2008 №218-ОЗ)
206	Ансамбль, XIX в.:	с. Сергиевы-Горки	Ансамбль, XIX в.:	с. Сергиевы-Горки	Регионального значения	Памятник градостроительства и архитектуры	Решение Законодательного Собрания Владимирской области от 13.01.95 №5 «О постановке на государственную охрану и снятии с охраны памятников истории и культуры Владимирской области»
207	Сергиевская церковь, XIX в.	с. Сергиевы-Горки, ул. Муромская, д. 82	Сергиевская церковь, XIX в.	с. Сергиевы-Горки	Регионального значения	Памятник градостроительства и архитектуры	Решение Законодательного Собрания Владимирской области от 13.01.95 №5 «О постановке на государственную охрану и снятии с охраны памятников истории и культуры Владимирской области»
208	Часовня, нач. XIX в.	с. Сергиевы-Горки	Часовня, нач. XIX в.	с. Сергиевы-Горки	Регионального значения	Памятник градостроительства и архитектуры	Решение Законодательного Собрания Владимирской области от 13.01.95 №5 «О постановке на государственную охрану и снятии с охраны памятников истории и культуры Владимирской области»
209	1) Сергиевская церковь, XIX в.	бывшая Сергиева пустынь	Сергиевская церковь, XIX век	Бывшая Сергиева пустынь	Регионального значения	Памятник градостроительства и архитектуры	Закон Владимирской области «Об объявлении объектов недвижимости памятниками истории и культуры регионального значения» от 8 октября 1998 года №44-ОЗ (в ред. Законов Владимирской области от 06.05.2000 №29-ОЗ, от 24.12.2008 №218-ОЗ)
210	2) Колокольня, XIX в.	бывшая Сергиева пустынь	Колокольня, XIX век	Бывшая Сергиева пустынь	Регионального значения	Памятник градостроительства и архитектуры	Закон Владимирской области «Об объявлении объектов недвижимости памятниками истории и культуры регионального значения» от 8 октября 1998 года №44-ОЗ (в ред. Законов Владимирской области от 06.05.2000 №29-ОЗ, от 24.12.2008 №218-ОЗ)
211	Часовня, кон. XIX в.	д. Сингерь	Часовня, конец XIX века	Деревня Сингерь	Регионального значения	Памятник градостроительства и архитектуры	Закон Владимирской области «Об объявлении объектов недвижимости памятниками истории и культуры регионального значения» от 8 октября 1998 года №44-ОЗ (в ред. Законов Владимирской области от 06.05.2000 №29-ОЗ, от 24.12.2008 №218-ОЗ)

212	Успенская церковь, 1819 г.	с. Станки	Успенская церковь	с. Станки	Регионального значения	Памятник градостроительства и архитектуры	Решение Владимирского областного Совета народных депутатов от 17.05.1989 № 237п «О постановке на государственную охрану местного значения Успенской церкви в с. Станки Вязниковского района»
213	Здание школы, в которой учились Герои Советского Союза Борисов М.С. (1904-1944 гг.), Киселев В.А. (1915-1950 гг.), Мошин А.Ф. (1917-1943 гг.)	с. Станки	Здание школы, в которой учились Герои Советского Союза Борисов М.С. (1904-1944 гг.), Киселев В.А. (1915-1950 гг.), Мошин А.Ф. (1917-1943 гг.)	с. Станки	Регионального значения	Памятник истории	Решение Законодательного Собрания Владимирской области от 13.01.95 №5 «О постановке на государственную охрану и снятии с охраны памятников истории и культуры Владимирской области»
214	Торговая лавка купца Авдонина, XIX в.	с. Станки	Торговая лавка купца Авдонина	с. Станки	Выявленный объект	Памятник градостроительства и архитектуры	Приказ инспекции по охране объектов культурного наследия администрации Владимирской области от 01.07.2008 №01-92 «Об утверждении списка выявленных объектов культурного наследия Владимирской области»
215	Дом Смирновых, XIX в.	с. Станки	Дом Смирновых	с. Станки	Выявленный объект	Памятник градостроительства и архитектуры	Приказ инспекции по охране объектов культурного наследия администрации Владимирской области от 01.07.2008 №01-92 «Об утверждении списка выявленных объектов культурного наследия Владимирской области»
216	Дом Овчинниковых, сер. XIX в.	с. Станки	Дом Овчинниковых	с. Станки	Выявленный объект	Памятник градостроительства и архитектуры	Приказ инспекции по охране объектов культурного наследия администрации Владимирской области от 01.07.2008 №01-92 «Об утверждении списка выявленных объектов культурного наследия Владимирской области»
217	Никольская церковь, 1809 г.	с. Ступины Деревеньки	Никольская церковь, 1809 год	Село Ступины Деревеньки	Регионального значения	Памятник градостроительства и архитектуры	Закон Владимирской области «Об объявлении объектов недвижимости памятниками истории и культуры регионального значения» от 8 октября 1998 года №44-ОЗ (в ред. Законов Владимирской области от 06.05.2000 №29-ОЗ, от

							24.12.2008 №218-ОЗ)
218	1) Покровская церковь, 1789 г.	с. Троицкое-Татарово	Покровская церковь, 1789 год	с. Троицкое-Татарово	Регионального значения	Памятник градостроительства и архитектуры	Закон Владимирской области «Об объявлении объектов недвижимости памятниками истории и культуры регионального значения» от 8 октября 1998 года №44-ОЗ (в ред. Законов Владимирской области от 06.05.2000 №29-ОЗ, от 24.12.2008 №218-ОЗ)
219	2) Сторожка, 1789 г.	с. Троицкое-Татарово	Сторожка, 1789 год	с. Троицкое-Татарово	Регионального значения	Памятник градостроительства и архитектуры	Закон Владимирской области «Об объявлении объектов недвижимости памятниками истории и культуры регионального значения» от 8 октября 1998 года №44-ОЗ (в ред. Законов Владимирской области от 06.05.2000 №29-ОЗ, от 24.12.2008 №218-ОЗ)
220	1) Успенская церковь, 1826 г.	д. Успенский Погост, д. 57	Успенская церковь, 1826 год	с. Успенский Погост	Регионального значения	Памятник градостроительства и архитектуры	Закон Владимирской области «Об объявлении объектов недвижимости памятниками истории и культуры регионального значения» от 8 октября 1998 года №44-ОЗ (в ред. Законов Владимирской области от 24.12.2008 №218-ОЗ, от 10.08.2009 №103-ОЗ)
			Успенская церковь	с. Успенский Погост	Выявленный объект		Приказ инспекции по охране объектов культурного наследия администрации Владимирской области от 01.07.2008 №01-92 «Об утверждении списка выявленных объектов культурного наследия Владимирской области»
221	2) Колокольня, 1860 г.	с. Успенский Погост, д. 57	Колокольня, 1860 год	Село Успенский Погост	Регионального значения	Памятник градостроительства и архитектуры	Решение исполкома Владимирского областного совета депутатов трудящихся от 18.03.74 №356 «О принятии на охрану памятников культуры Владимирской области»; Закон Владимирской области «Об объявлении объектов недвижимости памятниками истории и культуры регионального значения» от 8 октября 1998 года №44-ОЗ (в ред. Законов Владимирской области от 06.05.2000 №29-ОЗ, от

							24.12.2008 №218-ОЗ)
222	3) Троицкая церковь, XVIII в.	с. Успенский Погост, д. 57	Троицкая церковь, XVIII век	Село Успенский Погост	Регионального значения	Памятник градостроительства и архитектуры	Закон Владимирской области «Об объявлении объектов недвижимости памятниками истории и культуры регионального значения» от 8 октября 1998 года №44-ОЗ (в ред. Законов Владимирской области от 06.05.2000 №29-ОЗ, от 24.12.2008 №218-ОЗ)
223	Церковь Дмитрия Солунского, 1798-1809 гг.	д. Шустово, ул. Центральная, д. 28	Церковь Дмитрия Солунского, 1798-1809 годы	Село Шустово	Регионального значения	Памятник градостроительства и архитектуры	Закон Владимирской области «Об объявлении объектов недвижимости памятниками истории и культуры регионального значения» от 8 октября 1998 года №44-ОЗ (в ред. Законов Владимирской области от 06.05.2000 №29-ОЗ, от 24.12.2008 №218-ОЗ)
224	Дом Крестьянинова, сер. XIX в.	с. Щекино	Дом Крестьянинова	с. Щекино	Выявленный объект	Памятник градостроительства и архитектуры	Приказ инспекции по охране объектов культурного наследия администрации Владимирской области от 01.07.2008 №01-92 «Об утверждении списка выявленных объектов культурного наследия Владимирской области»

Объекты археологического наследия Вязниковского района

№ п/п	Наименование ОКН согласно нормативному документу о принятии на охрану	Местонахождение памятника согласно нормативному документу о принятии на охрану	Рабочее наименование и местоположение по уточненным данным		Категория историко-культурного значения	Основания отнесения объектов недвижимости к памятникам истории и культуры
1	2	3	4	5	6	7
1.	Селище "Толмачевское", XI-XIII, XIV-XVII вв.	г. Вязники, вост. окраина города, правый берег р. Клязьмы, бывшая слобода Толмачевская		г. Вязники, вост. окраина города, правый берег р. Клязьмы, бывшая слобода Толмачевская	Выявленный объект	Приказ инспекции по охране объектов культурного наследия администрации Владимирской области от 01.07.2008 №01-92 «Об утверждении списка выявленных объектов культурного наследия Владимирской области»
2.	Культурный слой города, XV-XVII вв.	г. Вязники, Торговая площадь и Ярополчья гора		г. Вязники, Торговая площадь и Ярополчья гора	Выявленный объект	Приказ инспекции по охране объектов культурного наследия администрации Владимирской области от 01.07.2008 №01-92 «Об утверждении списка выявленных объектов культурного наследия Владимирской области»
3.	Стоянка «Старица», эпоха неолита	Вязниковский район, 1,2 км СЗ водокачки г.Вязники, возле восточного края Быковского озера		Вязниковский район, 1,2км СЗ от водокачки г. Вязники, 0,08 км к В от восточного берега оз.Быковское	Федерального значения	Решение Исполнительного комитета Владимирского областного Совета народных депутатов от 06.05.1983 №373п/9 «О принятии на местную охрану памятников истории и культуры Владимирской области;
4.	Стоянка «Старая деревня», неолит	Вязниковский район, 100 м СЗ д. Большие Удолы, на северном берегу Удольского озера		Вязниковский р-н, д. Большие Удолы, 0,3 км СЗ, сев. берег оз. Удольское	Федерального значения	Решение Исполнительного комитета Владимирского областного Совета народных депутатов от 06.05.1983 №373п/9 «О принятии на местную охрану памятников истории и культуры Владимирской области;
5.	Поселение "Бородино", II тыс. до н.э.	Вязниковский р-н, д. Бородино, 1,8 км ЮЮЗ, правый берег р. Суворощь		Вязниковский р-н, д. Бородино, 1,8 км ЮЮЗ, правый берег	Выявленный объект	Приказ инспекции по охране объектов культурного наследия администрации Владимирской области от 01.07.2008 №01-

				р. Суворощь		92 «Об утверждении списка выявленных объектов культурного наследия Владимирской области»
6.	Комплекс археологических памятников:					
7.	4) Стоянка «Быковская», эпоха неолита и бронза	Вязниковский район, 800-1000м севернее деревни Быковка, на южном берегу Быковского озера		Вязниковский район, д. Быковка, 1,2 км ССВ, южн. берег сев.-зап. оконечности оз. Быковское	Федерального значения	Решение Исполнительного комитета Владимирского областного Совета народных депутатов от 06.05.1983 №373п/9 «О принятии на местную охрану памятников истории и культуры Владимирской области»; Решение исполнительного комитета Владимирского областного совета депутатов трудящихся от 05.10.60 №754 «Об улучшении охраны памятников культуры Владимирской области»
8.	5) Стоянка «Подгивное озеро I-II», эпоха ранней бронзы	Вязниковский район, 1-1,5 км ССВ от деревни Быковка, на юго-западном берегу Подгивного озера		Вязниковский район, д. Быковка, 1 км ССВ, юго-зап. берег оз. Подгивное	Федерального значения	Решение Исполнительного комитета Владимирского областного Совета народных депутатов от 06.05.1983 №373п/9 «О принятии на местную охрану памятников истории и культуры Владимирской области»;
9.	6) Стоянка «Подгивное озеро I-II», эпоха ранней бронзы	Вязниковский район, 1-1,5 км ССВ от деревни Быковка, на юго-западном берегу Подгивного озера		Вязниковский р-н, д. Быковка, 1,5 км ССВ, юго-вост. берег оз. Подгивное	Федерального значения	Решение Исполнительного комитета Владимирского областного Совета народных депутатов от 06.05.1983 №373п/9 «О принятии на местную охрану памятников истории и культуры Владимирской области»
10.	Стоянка «Техрская старица», эпоха неолита и бронзы	Вязниковский район, 2 км СЗ водокачки г.Вязники, возле восточного края Подгивного озера		Вязниковский район, д. Быковка, 1,1 км к С от деревни 2 км СЗ водокачки г. Вязники,	Федерального значения	Решение Исполнительного комитета Владимирского областного Совета народных депутатов от 06.05.1983 №373п/9 «О принятии на местную охрану памятников истории и

				возле восточного края Быковского озера, правобережье р.Клязьма		культуры Владимирской области;
11.	Селище "Глубоково", XI-XIII, XIV-XVII вв.	Вязниковский р-н, д. Глубоково, территория деревни, правый берег р. Клязьма		Вязниковский р-н, д. Глубоково, территория деревни, правый берег р. Клязьма	Выявленный объект	Приказ инспекции по охране объектов культурного наследия администрации Владимирской области от 01.07.2008 №01-92 «Об утверждении списка выявленных объектов культурного наследия Владимирской области»
12.	Стоянка «Дегтярная», эпоха неолита	Вязниковский район, 150 м В д.Дегтярная		Вязниковский район, д. Дегтярня, 0,15 км В (южный берег старицы р. Клязьма)	Федерального значения	Решение Исполнительного комитета Владимирского областного Совета народных депутатов от 06.05.1983 №373п/9 «О принятии на местную охрану памятников истории и культуры Владимирской области»
13.	Семь стоянок эпохи неолита и бронзы	Близ деревень Липовская усадьба, Лапино, Большие и Малые Удолы, Заборочье, села Новое и лесной сторожки «Новая», на берегу реки Лух		Вязниковский р-н, д. Заборочье, 0,15 км СЗ, на дюнах Вязниковский р-н, д. Лапино, 0,4 км ССЗ, правый берег р.Клязьма	Федерального значения	Постановление Совета Министров РСФСР от 30.08.60 №1327 «О дальнейшем улучшении дела охраны памятников культуры в РСФСР»
14.	Стоянка "Заборочье-2", мезолит	Вязниковский р-н, д. Заборочье, 0,15 км С, на дюнах		Вязниковский р-н, д. Заборочье, 0,15 км С, на дюнах	Выявленный объект	Приказ инспекции по охране объектов культурного наследия администрации Владимирской области от 01.07.2008 №01-92 «Об утверждении списка выявленных объектов культурного наследия Владимирской области»
15.	Стоянка "Заборочье-3", мезолит	Вязниковский р-н, д. Заборочье, сев.-зап. окраина деревни		Вязниковский р-н, д. Заборочье, сев.-зап. окраина деревни	Выявленный объект	Приказ инспекции по охране объектов культурного наследия администрации Владимирской области от 01.07.2008 №01-92 «Об утверждении списка выявленных объектов культурного наследия Владимирской области»
16.	Стоянка "Заборочье-4",	Вязниковский р-н, д.		Вязниковский р-н, д.	Выявленный	Приказ инспекции по охране объектов

	неолит	Заборочье, 0,3 км СЗ		Заборочье, 0,3 км СЗ	объект	культурного наследия администрации Владимирской области от 01.07.2008 №01-92 «Об утверждении списка выявленных объектов культурного наследия Владимирской области»
17.	Селище "Заречный-1", вторая половина I тыс. н.э., XI-XIII вв.	Вязниковский р-н, пос. Заречный, 0,25 км ССЗ, правый берег р. Тара		Вязниковский р-н, пос. Заречный, 0,25 км ССЗ, правый берег р. Тара	Выявленный объект	Приказ инспекции по охране объектов культурного наследия администрации Владимирской области от 01.07.2008 №01-92 «Об утверждении списка выявленных объектов культурного наследия Владимирской области»
18.	Стоянка "Заречный-2", мезолит	Вязниковский р-н, пос. Заречный, 0,1 км ССЗ, правый берег р. Тара		Вязниковский р-н, пос. Заречный, 0,1 км ССЗ, правый берег р. Тара	Выявленный объект	Приказ инспекции по охране объектов культурного наследия администрации Владимирской области от 01.07.2008 №01-92 «Об утверждении списка выявленных объектов культурного наследия Владимирской области»
19.	Стоянка "Заречный-2", мезолит	Вязниковский р-н, пос. Заречный, 0,1 км ССЗ, правый берег р. Тара		Вязниковский р-н, д. Исаево, 0,4 км ЮЗ, левый берег р. Суворощь	Выявленный объект	Приказ инспекции по охране объектов культурного наследия администрации Владимирской области от 01.07.2008 №01-92 «Об утверждении списка выявленных объектов культурного наследия Владимирской области»
20.	Стоянка "Красный бор"	Вязниковский район, в 250 м от лесной сторожки «Красный бор», на левом берегу реки Лух, 25 км от устья реки		Вязниковский р-н, левый берег р. Лух, 25 км от устья, 0,25 км В от сторожки «Красный бор»	Федерального значения	Решение исполнительного комитета Владимирского областного совета депутатов трудящихся от 05.10.60 №754 «Об улучшении охраны памятников культуры Владимирской области»; Постановление Совета Министров РСФСР от 30.08.60 №1327 «О дальнейшем улучшении дела охраны памятников культуры в РСФСР»
21.	Стоянка «Липовская усадьба», эпоха неолита	Вязниковский район, 300 м В д.Липовская усадьба на берегу р.Клязьмы		Вязниковский р-н, д. Липовская Усадьба, 0,3 км З, левый берег р.Клязьма	Федерального значения	Решение Исполнительного комитета Владимирского областного Совета народных депутатов от 06.05.1983 №373п/9 «О принятии на местную охрану памятников истории и культуры Владимирской области» Постановление Совета Министров РСФСР от

						30.08.60 №1327 «О дальнейшем улучшении дела охраны памятников культуры в РСФСР»
22.	Стоянка «Холоминиха», эпоха бронзы	Вязниковский район, 1 км СВ д.Липовская усадьба		Вязниковский р-н, д. Липовская Усадьба, 1 км В	Федерального значения	Решение Исполнительного комитета Владимирского областного Совета народных депутатов от 06.05.1983 №373п/9 «О принятии на местную охрану памятников истории и культуры Владимирской области; Постановление Совета Министров РСФСР от 30.08.60 №1327 «О дальнейшем улучшении дела охраны памятников культуры в РСФСР»
23.	Селище "Лужки-1", XI-XIII вв., XIV-XVII вв.	Вязниковский р-н, д. Лужки, 0,5 км ЮЗ		Вязниковский р-н, д. Лужки, 0,5 км ЮЗ	Выявленный объект	Приказ инспекции по охране объектов культурного наследия администрации Владимирской области от 01.07.2008 №01-92 «Об утверждении списка выявленных объектов культурного наследия Владимирской области»
24.	Селище "Лужки-2 ", XIV-XVII вв.	Вязниковский р-н, д. Лужки, 0,4 км ЗЮЗ		Вязниковский р-н, д. Лужки, 0,4 км ЗЮЗ	Выявленный объект	Приказ инспекции по охране объектов культурного наследия администрации Владимирской области от 01.07.2008 №01-92 «Об утверждении списка выявленных объектов культурного наследия Владимирской области»
25.	Стоянка «Липки», эпоха неолита	Вязниковский район, 1 км ССЗ д.Малые Липки		Вязниковский район, д. Малые Липки, 1 км ССЗ	Федерального значения	Решение Исполнительного комитета Владимирского областного Совета народных депутатов от 06.05.1983 №373п/9 «О принятии на местную охрану памятников истории и культуры Владимирской области»
26.	Комплекс				Федерального	Решение Исполнительного комитета

	памятников:				значения	Владимирского областного Совета народных депутатов от 06.05.1983 №373п/9 «О принятии на местную охрану памятников истории и культуры Владимирской области»
27.	1) Стоянка «Шальной бугор», эпоха неолита	Вязниковский район, на ЮЗ окраине д.Малые Удолы		Вязниковский р-н, д. Малые Удолы, 0,15 км ЮЗ, южн. берег оз. Диев Дол	Федерального значения	Решение Исполнительного комитета Владимирского областного Совета народных депутатов от 06.05.1983 №373п/9 «О принятии на местную охрану памятников истории и культуры Владимирской области»
					Федерального значения	Постановление Совета Министров РСФСР от 30.08.60 №1327 «О дальнейшем улучшении дела охраны памятников культуры в РСФСР»
28.	2) Стоянка «Малые Удолы», эпоха неолита	Вязниковский район, на ЮЗ окраине д.Малые Удолы		Вязниковский р-н, д. Малые Удолы, юго-зап. окраина деревни, сев. берег оз. Диев Дол	Федерального значения (ст. 6 п.9 №245-ФЗ от 23.07.2013)	Решение Исполнительного комитета Владимирского областного Совета народных депутатов от 06.05.1983 №373п/9 «О принятии на местную охрану памятников истории и культуры Владимирской области»
					Федерального значения	Постановление Совета Министров РСФСР от 30.08.60 №1327 «О дальнейшем улучшении дела охраны памятников культуры в РСФСР»

29.	Стоянка «Никольская старица I-II»: (ансамбль) эпохи неолита и бронзы					
30.	3) Стоянка «Никольская старица I-II», эпохи неолита и бронзы	Вязниковский район, 800-1000 м З д.Митины Деревеньки		Вязниковский район, д. Митины Деревеньки, 0,8 км З (д. Ступины Деревеньки, 0,9 км ЗЮЗ; сев. берег оз. Монастырское)	Федерального значения	Решение Исполнительного комитета Владимирского областного Совета народных депутатов от 06.05.1983 №373п/9 «О принятии на местную охрану памятников истории и культуры Владимирской области»
31.	4) Стоянка «Никольская старица I-II», эпохи неолита и бронзы	Вязниковский район, 800-1000 м З д.Митины Деревеньки		Вязниковский район, д. Митины Деревеньки, 1 км З (д. Ступины Деревеньки, 1,1 км З; сев.-вост. берег оз. Монастырское, 0,6 км к В от церкви Кинешемского погоста)	Федерального значения	Решение Исполнительного комитета Владимирского областного Совета народных депутатов от 06.05.1983 №373п/9 «О принятии на местную охрану памятников истории и культуры Владимирской области»
32.	Стоянка «Новая сторожка», неолит	Вязниковский р-н, д. Ново, 12 км В, правый берег р. Лух		Вязниковский р-н, д. Ново, 12 км В, правый берег р. Лух	Выявленный объект	Приказ инспекции по охране объектов культурного наследия администрации Владимирской области от 01.07.2008 №01-92 «Об утверждении списка выявленных объектов культурного наследия Владимирской области»
33.	Стоянка "Дубовская", неолит	Вязниковский р-н, д. Ново, 0,5 км ВСВ		Вязниковский р-н, д. Ново, 0,5 км ВСВ	Выявленный объект	Приказ инспекции по охране объектов культурного наследия администрации Владимирской области от 01.07.2008 №01-92 «Об утверждении списка выявленных объектов культурного наследия Владимирской области»
34.	Стоянка "Ново-1", мезолит	Вязниковский р-н, д. Ново, вост. окраина деревни		Вязниковский р-н, д. Ново, вост. окраина деревни	Выявленный объект	Приказ инспекции по охране объектов культурного наследия администрации Владимирской области от 01.07.2008 №01-92 «Об утверждении списка выявленных объектов культурного наследия Владимирской области»
35.	Поселение "Ново-2", II тыс. до н.э.	Вязниковский р-н, д. Ново, 0,2 км В		Вязниковский р-н, д. Ново, 0,2 км В	Выявленный объект	Приказ инспекции по охране объектов культурного наследия администрации Владимирской области от 01.07.2008 №01-92

						«Об утверждении списка выявленных объектов культурного наследия Владимирской области»
36.	Стоянка "Великоозерская-1", неолит	Вязниковский р-н, д. Ново, 0,2 км ЮВ		Вязниковский р-н, д. Ново, 0,2 км ЮВ	Выявленный объект	Приказ инспекции по охране объектов культурного наследия администрации Владимирской области от 01.07.2008 №01-92 «Об утверждении списка выявленных объектов культурного наследия Владимирской области»
37.	Поселение "Великоозерское-1", мезолит, II тыс. до н.э., XIV-XVII вв.	Вязниковский р-н, д. Ново, 0,5 км ЮЮЗ, сев.-вост. берег оз. Великое		Вязниковский р-н, д. Ново, 0,5 км ЮЮЗ, сев.-вост. берег оз. Великое	Выявленный объект	Приказ инспекции по охране объектов культурного наследия администрации Владимирской области от 01.07.2008 №01-92 «Об утверждении списка выявленных объектов культурного наследия Владимирской области»
38.	Селище "Великоозерское-1", XIV-XVII вв.	Вязниковский р-н, д. Ново, 0,6 км ЮЮЗ, сев.-вост. берег оз. Великое		Вязниковский р-н, д. Ново, 0,6 км ЮЮЗ, сев.-вост. берег оз. Великое	Выявленный объект	Приказ инспекции по охране объектов культурного наследия администрации Владимирской области от 01.07.2008 №01-92 «Об утверждении списка выявленных объектов культурного наследия Владимирской области»
39.	Селище "Великоозерское-2", XIV-XVII вв.	Вязниковский р-н, д. Ново, 0,4 км ЮЮЗ, сев.-вост. берег оз. Великое		Вязниковский р-н, д. Ново, 0,4 км ЮЮЗ, сев.-вост. берег оз. Великое	Выявленный объект	Приказ инспекции по охране объектов культурного наследия администрации Владимирской области от 01.07.2008 №01-92 «Об утверждении списка выявленных объектов культурного наследия Владимирской области»
40.	Селище "Великоозерское-3", XIV-XVII вв.	Вязниковский р-н, д. Ново, 0,7 км ЮЗ, сев.-вост. берег оз. Великое		Вязниковский р-н, д. Ново, 0,7 км ЮЗ, сев.-вост. берег оз. Великое	Выявленный объект	Приказ инспекции по охране объектов культурного наследия администрации Владимирской области от 01.07.2008 №01-92 «Об утверждении списка выявленных объектов культурного наследия Владимирской области»
41.	Комплекс памятника:				Федерального значения	Решение Исполнительного комитета Владимирского областного Совета народных депутатов от 06.05.1983 №373п/9 «О принятии на местную охрану памятников истории и культуры Владимирской области;
42.	1) Стоянка «Пировская», эпоха неолита и бронзы	Вязниковский район, 5 км В г.Вязники, на правом берегу Клязьмы у подножия городища «Пировы городища»		5 км В г.Вязники, на правом берегу Клязьмы у подножия городища «Пировы городища»	Федерального значения	Решение Исполнительного комитета Владимирского областного Совета народных депутатов от 06.05.1983 №373п/9 «О принятии на местную охрану памятников истории и культуры Владимирской области;

43.	2) Городище «Пировы городища», XII в.-1238 г.	Вязниковский район, 5 км В г.Вязники на правом берегу реки Клязьмы		Вязниковский р-н, д. Пировы Городищи, 1,2 км СЗ, правый берег р. Клязьма	Федерального значения (ст. 6 п.9 №245-ФЗ от 23.07.2013)	<u>Решение Исполнительного комитета Владимирского областного Совета народных депутатов от 06.05.1983 №373п/9 «О принятии на местную охрану памятников истории и культуры Владимирской области»</u>
					Федерального значения	<u>Постановление Совета Министров РСФСР от 30.08.60 №1327 «О дальнейшем улучшении дела охраны памятников культуры в РСФСР»</u>
44.	3) Городище «Пирово», VI-I вв. Пирово городище и селище	Вязниковский район, 5 км В г.Вязники на правом берегу реки Клязьмы Близ села Пировы городища		Вязниковский р-н, д. Пировы Городищи, 1,2 км СЗ, правый берег р. Клязьма	Федерального значения (ст. 6 п.9 №245-ФЗ от 23.07.2013)	<u>Решение Исполнительного комитета Владимирского областного Совета народных депутатов от 06.05.1983 №373п/9 «О принятии на местную охрану памятников истории и культуры Владимирской области»</u>
						Решение исполнительного комитета Владимирского областного совета депутатов трудящихся от 05.10.60 №754 «Об улучшении охраны памятников культуры Владимирской области»
45.	4) Селище «Пирово», XI-XIII вв.	Вязниковский район, 5 км от г.Вязники на правом берегу реки Клязьмы		Вязниковский р-н, д. Пировы Городищи, 1,4 км СЗ, первая надпойменная терраса правого берега р.	Федерального значения (ст. 6 п.9 №245-ФЗ от 23.07.2013)	<u>Решение Исполнительного комитета Владимирского областного Совета народных депутатов от 06.05.1983 №373п/9 «О принятии на местную охрану памятников истории и культуры Владимирской области»</u>

	Пирово городище и селище	Близ села Пировы городища		Клязьма		<u>Постановление Совета Министров РСФСР от 30.08.60 №1327 «О дальнейшем улучшении дела охраны памятников культуры в РСФСР»</u>
						Решение исполнительного комитета Владимирского областного совета депутатов трудящихся от 05.10.60 №754 «Об улучшении охраны памятников культуры Владимирской области»
46.	Стоянка «Полонижник», эпоха бронзы	Вязниковский район, На левом берегу реки Клязьмы, напротив Пировых городищ		Вязниковский район, д. Пировы Городищи, 1,8 км ССЗ, напротив деревни, левый берег р. Клязьма	Федерального значения	Решение Исполнительного комитета Владимирского областного Совета народных депутатов от 06.05.1983 №373п/9 «О принятии на местную охрану памятников истории и культуры Владимирской области;
47.	Стоянка «Серапионовская I-II», эпоха позднего неолита (ансамбль)					
48.	3) Стоянка «Серапионовская I-II», эпоха позднего неолита	Вязниковский район, 2,7 км ЮЮЗ д. Порзамка на берегу озера Ламхра		Вязниковский р-н, д. Порзамка, 3 км ЮЗ, берег оз. Монашеское (Ламхра), близ бывшего погоста Серапионова пустынь	Федерального значения	<u>Решение Исполнительного комитета Владимирского областного Совета народных депутатов от 06.05.1983 №373п/9 «О принятии на местную охрану памятников истории и культуры Владимирской области»</u>

49.	4) Стоянка «Серапионовская I-II», эпоха позднего неолита	Вязниковский район, 2,7 км ЮЮЗ д. Порзамка на берегу озера Ламхра		Вязниковский р-н, д. Порзамка, 3 км ЮЗ, берег оз. Монашеское (Ламхра), близ бывшего погоста Серапионова пустынь	Федерального значения	Решение Исполнительного комитета Владимирского областного Совета народных депутатов от 06.05.1983 №373п/9 «О принятии на местную охрану памятников истории и культуры Владимирской области»
50.	Две стоянки эпохи неолита	В 12-14 км северо-западнее г.Вязники, недалеко от быв. погоста «Серапионова пустынь»			Федерального значения	Решение Исполнительного комитета Владимирского областного Совета депутатов трудящихся от 05.10.1960 №754 «Об улучшении охраны памятников культуры Владимирской области»
51.	Стоянка "Бутриха-1", неолит	Вязниковский р-н, д. Порзамка, 2,3 км ЮВ, левый берег ручья Бутриха		Вязниковский р-н, д. Порзамка, 2,3 км ЮВ, левый берег ручья Бутриха	Выявленный объект	Приказ инспекции по охране объектов культурного наследия от 01.07.2008 №01-92 «Об утверждении списка выявленных объектов культурного наследия Владимирской области»
52.	Стоянка «Бутриха 2», эпохи неолита	Между деревней Порзамкой и быв. Кинешемским погостом, на берегу Никольской старицы		Вязниковский р-н, д. Порзамка, 2,2 км ЮВ, левый берег ручья Бутриха	Федерального значения	Решение Исполнительного комитета Владимирского областного Совета депутатов трудящихся от 05.10.1960 №754 «Об улучшении охраны памятников культуры Владимирской области»; Постановление Совета Министров РСФСР от 30.08.60 №1327 «О дальнейшем улучшении дела охраны памятников культуры в РСФСР»
53.	Стоянка "Бутриха-3", неолит	Вязниковский р-н, д. Порзамка, 2,4 км ЮВ, левый		Вязниковский р-н, д. Порзамка, 2,4 км ЮВ,	Выявленный объект	Приказ инспекции по охране объектов культурного наследия администрации

		берег ручья Бутриха		левый берег ручья Бутриха		Владимирской области от 01.07.2008 №01-92 «Об утверждении списка выявленных объектов культурного наследия Владимирской области»
54.	Стоянка "Бутриха-4", неолит	Вязниковский р-н, д. Порзамка, 2,4 км ЮВ, сев.-вост. оз. Никола		Вязниковский р-н, д. Порзамка, 2,4 км ЮВ, сев.-вост. оз. Никола	Выявленный объект	Приказ инспекции по охране объектов культурного наследия администрации Владимирской области от 01.07.2008 №01-92 «Об утверждении списка выявленных объектов культурного наследия Владимирской области»
55.	Стоянка "Ялтовский Бор", неолит (Порзамка5?)	Вязниковский р-н, д. Порзамка, 2,3 км ЮЗ		Вязниковский р-н, д. Порзамка, 2,3 км ЮЗ	Выявленный объект	Приказ инспекции по охране объектов культурного наследия администрации Владимирской области от 01.07.2008 №01-92 «Об утверждении списка выявленных объектов культурного наследия Владимирской области»
56.	Селище "Рудильницы", X-XIII вв.	Вязниковский р-н, д. Рудильницы, 0,25 км СЗ, правый берег р. Клязьма		Вязниковский р-н, д. Рудильницы, 0,25 км СЗ, правый берег р. Клязьма	Выявленный объект	Приказ инспекции по охране объектов культурного наследия администрации Владимирской области от 01.07.2008 №01-92 «Об утверждении списка выявленных объектов культурного наследия Владимирской области»
57.	Стоянка "Высоковская", мезолит	Вязниковский р-н, станция Сарыево, 6 км ЮЮВ, левый берег р. Тара		Вязниковский р-н, станция Сарыево, 6 км ЮЮВ, левый берег р. Тара	Выявленный объект	Приказ инспекции по охране объектов культурного наследия администрации Владимирской области от 01.07.2008 №01-92 «Об утверждении списка выявленных объектов культурного наследия Владимирской области»
58.	Селище "Деревеньки", XIV-XVII вв.	Вязниковский р-н, д. Сельцовы Деревеньки, 0,2 км С		Вязниковский р-н, д. Сельцовы Деревеньки, 0,2 км С	Выявленный объект	Приказ инспекции по охране объектов культурного наследия администрации Владимирской области от 01.07.2008 №01-92 «Об утверждении списка выявленных объектов культурного наследия Владимирской области»
59.	Селище "Слободка-1", XI-XIII вв	Вязниковский р-н, д. Слободка, 0,7 км СЗ, правый берег р. Клязьма		Вязниковский р-н, д. Слободка, 0,7 км СЗ, правый берег р. Клязьма	Выявленный объект	Приказ инспекции по охране объектов культурного наследия администрации Владимирской области от 01.07.2008 №01-92 «Об утверждении списка выявленных объектов культурного наследия Владимирской области»
60.	Селище "Слободка-2", XI-XIII вв	Вязниковский р-н, д. Слободка, 0,1 км Ю, правый берег р. Клязьма		Вязниковский р-н, д. Слободка, 0,1 км Ю, правый берег р. Клязьма	Выявленный объект	Приказ инспекции по охране объектов культурного наследия администрации Владимирской области от 01.07.2008 №01-92 «Об утверждении списка выявленных объектов культурного наследия Владимирской области»
61.	Стоянка "Станки", неолит	Вязниковский р-н, д. Станки, 0,3 км С		Вязниковский р-н, д. Станки, 0,3 км С	Выявленный объект	Приказ инспекции по охране объектов культурного наследия администрации

						Владимирской области от 01.07.2008 №01-92 «Об утверждении списка выявленных объектов культурного наследия Владимирской области»
62.	Селище "Ступины Деревеньки-1", XIV-XVII вв.	Вязниковский р-н, д. Ступины Деревеньки, 1,8 км 3, территория Кинешемского погоста		Вязниковский р-н, д. Ступины Деревеньки, 1,8 км 3, территория Кинешемского погоста	Выявленный объект	Приказ инспекции по охране объектов культурного наследия администрации Владимирской области от 01.07.2008 №01-92 «Об утверждении списка выявленных объектов культурного наследия Владимирской области»
63.	Селище "Ступины Деревеньки-2", XIV-XVII вв.	Вязниковский р-н, д. Ступины Деревеньки, 1,8 км 3, 0,1 км к С от церкви Кинешемского погоста		Вязниковский р-н, д. Ступины Деревеньки, 1,8 км 3, 0,1 км к С от церкви Кинешемского погоста	Выявленный объект	Приказ инспекции по охране объектов культурного наследия администрации Владимирской области от 01.07.2008 №01-92 «Об утверждении списка выявленных объектов культурного наследия Владимирской области»
64.	Селище "Черноморье", XIV-XVII вв.	Вязниковский р-н, д. Черноморье, сев. окраина, правый берег р. Тара		Вязниковский р-н, д. Черноморье, сев. окраина, правый берег р. Тара	Выявленный объект	Приказ инспекции по охране объектов культурного наследия администрации Владимирской области от 01.07.2008 №01-92 «Об утверждении списка выявленных объектов культурного наследия Владимирской области»
65.	Селище "Шустово-1", X-XIII вв.	Вязниковский р-н, д. Шустово, территория деревни, близ церкви, левый берег р. Тара		Вязниковский р-н, д. Шустово, территория деревни, близ церкви, левый берег р. Тара	Выявленный объект	Приказ инспекции по охране объектов культурного наследия администрации Владимирской области от 01.07.2008 №01-92 «Об утверждении списка выявленных объектов культурного наследия Владимирской области»
66.	Селище "Шустово-2", X-XIII вв.	Вязниковский р-н, д. Шустово, 0,12 км ВЮВ от церкви, левый берег р. Тара		Вязниковский р-н, д. Шустово, 0,12 км ВЮВ от церкви, левый берег р. Тара	Выявленный объект	Приказ инспекции по охране объектов культурного наследия от 01.07.2008 №01-92 «Об утверждении списка выявленных объектов культурного наследия Владимирской области»
67.	Селище "Шустово-3", XI-XIII вв.	Вязниковский р-н, д. Шустово, 0,45 км ВЮВ от церкви, левый берег р. Тара		Вязниковский р-н, д. Шустово, 0,45 км ВЮВ от церкви, левый берег р. Тара	Выявленный объект	Приказ инспекции по охране объектов культурного наследия администрации Владимирской области от 01.07.2008 №01-92 «Об утверждении списка выявленных объектов культурного наследия Владимирской области»
68.	Грунтовый могильник "Шустовский", VIII-X вв.	Вязниковский р-н, д. Шустово, сев. окраина деревни, близ южной ограды кладбища		Вязниковский р-н, д. Шустово, сев. окраина деревни, близ южной ограды кладбища	Выявленный объект	Приказ инспекции по охране объектов культурного наследия администрации Владимирской области от 01.07.2008 №01-92 «Об утверждении списка выявленных объектов культурного наследия Владимирской области»
69.	Селище "Якушиха-1", XIV-XVII вв.	Вязниковский р-н, д. Якушиха, зап. окраина деревни		Вязниковский р-н, д. Якушиха, зап. окраина деревни	Выявленный объект	Приказ инспекции по охране объектов культурного наследия администрации Владимирской области от 01.07.2008 №01-92

						«Об утверждении списка выявленных объектов культурного наследия Владимирской области»
70.	Селище "Якушиха-2", XIV-XVII вв.	Вязниковский р-н, д. Якушиха, вост. окраина окраина		Вязниковский р-н, д. Якушиха, вост. окраина окраина	Выявленный объект	Приказ инспекции по охране объектов культурного наследия администрации Владимирской области от 01.07.2008 №01-92 «Об утверждении списка выявленных объектов культурного наследия Владимирской области»
71.	Поселение "Якушиха-1", II тыс. до н.э.	Вязниковский р-н, д. Якушиха, 0,2 км З		Вязниковский р-н, д. Якушиха, 0,2 км З	Выявленный объект	Приказ инспекции по охране объектов культурного наследия администрации Владимирской области от 01.07.2008 №01-92 «Об утверждении списка выявленных объектов культурного наследия Владимирской области»
72.	Поселение "Якушиха-2", II тыс. до н.э.	Вязниковский р-н, д. Якушиха, 0,2 км СЗ		Вязниковский р-н, д. Якушиха, 0,2 км СЗ	Выявленный объект	Приказ инспекции по охране объектов культурного наследия администрации Владимирской области от 01.07.2008 №01-92 «Об утверждении списка выявленных объектов культурного наследия Владимирской области»
73.	Стоянка "Якушиха-3", мезолит	Вязниковский р-н, д. Якушиха, 0,3 км СЗ		Вязниковский р-н, д. Якушиха, 0,3 км СЗ	Выявленный объект	Приказ инспекции по охране объектов культурного наследия администрации Владимирской области от 01.07.2008 №01-92 «Об утверждении списка выявленных объектов культурного наследия Владимирской области»
74.	Стоянка "Якушиха-4", мезолит	Вязниковский р-н, д. Якушиха, 0,15 км З		Вязниковский р-н, д. Якушиха, 0,15 км З	Выявленный объект	Приказ инспекции по охране объектов культурного наследия администрации Владимирской области от 01.07.2008 №01-92 «Об утверждении списка выявленных объектов культурного наследия Владимирской области»
75.	Стоянка "Якушиха-5", мезолит	Вязниковский р-н, д. Якушиха, 3 км ССВ		Вязниковский р-н, д. Якушиха, 3 км ССВ	Выявленный объект	Приказ инспекции по охране объектов культурного наследия администрации Владимирской области от 01.07.2008 №01-92 «Об утверждении списка выявленных объектов культурного наследия Владимирской области»
76.	Стоянка "Якушиха-6", мезолит	Вязниковский р-н, д. Якушиха, 3,1 км СВ		Вязниковский р-н, д. Якушиха, 3,1 км СВ	Выявленный объект	Приказ инспекции по охране объектов культурного наследия администрации Владимирской области от 01.07.2008 №01-92 «Об утверждении списка выявленных объектов культурного наследия Владимирской области»
77.	Стоянка "Якушиха-7", мезолит	Вязниковский р-н, д. Якушиха, 3,3 км ССВ		Вязниковский р-н, д. Якушиха, 3,3 км ССВ	Выявленный объект	Приказ инспекции по охране объектов культурного наследия администрации Владимирской области от 01.07.2008 №01-92

						«Об утверждении списка выявленных объектов культурного наследия Владимирской области»
78.	Стоянка "Якушиха-8", мезолит	Вязниковский р-н, д. Якушиха, 3,4 км СВ		Вязниковский р-н, д. Якушиха, 3,4 км СВ	Выявленный объект	Приказ инспекции по охране объектов культурного наследия администрации Владимирской области от 01.07.2008 №01-92 «Об утверждении списка выявленных объектов культурного наследия Владимирской области»

Охранные зоны и зоны регулирования застройки памятников архитектуры

№ п/п	Наименование памятника	Категория охраны	Адрес и местонахождение	Наименование документации	Утверждено/дата
Вязниковский район					
1	Благовещенский собор с колокольней, 1683 г.	Ф-176	Город Вязники	карта схема охранной зоны разработана инспекцией по охране памятников управления культуры облисполкома 1967	решение Исполнительного комитета Владимирского областного Совета народных депутатов 03.10.1968 №1114
2	Дом Елизарова, XIX век	Ф-176	Город Вязники, ул. Благовещенская, 58	карта схема охранной зоны разработана инспекцией по охране памятников управления культуры облисполкома 1967	решение Исполнительного комитета Владимирского областного Совета народных депутатов 03.10.1968 №1114
3	Никольская церковь (деревянная), (Троицкая), 1852 г.	Ф-176	пос. Мстера, ул. Ленинградская	карта схема охранной зоны разработана инспекцией по охране памятников управления культуры облисполкома 1967	решение Исполнительного комитета Владимирского областного Совета народных депутатов 03.10.1968 №1114
4	Богоявленская церковь (собор), 1687 г.	Ф-176	пос. Мстера, пл. Ленина	карта схема охранной зоны разработана инспекцией по охране памятников управления культуры облисполкома 1967	решение Исполнительного комитета Владимирского областного Совета народных депутатов 03.10.1968 №1114
5	Владимирская церковь, 1716 г.	Ф-176	пос. Мстера, пл. Ленина	карта схема охранной зоны разработана инспекцией по охране памятников управления культуры облисполкома 1967	решение Исполнительного комитета Владимирского областного Совета народных депутатов 03.10.1968 №1114

В соответствии со ст. 30 Федерального закона от 25.06.2002 №73-ФЗ «Об объектах культурного наследия (памятниках истории и культуры) народов Российской Федерации» земельные участки, подлежащие воздействию земляных, строительных, мелиоративных, хозяйственных работ в случае, если орган охраны объектов культурного наследия не имеет данных об отсутствии на указанных землях объектов, обладающих признаками объекта культурного наследия являются объектами историко-культурной экспертизы.

Согласно п.3 ст. 31 вышеуказанного закона историко-культурная экспертиза путем археологической разведки проводится на земельных участках до начала землеустроительных, земляных, строительных, мелиоративных, хозяйственных и иных работ, осуществление которых может оказывать прямое или косвенное воздействие на объект культурного наследия.

Согласно ст. 34.1 Федерального закона от 25.06,2002 №73-ФЗ «Об объектах культурного наследия (памятниках истории и культуры) народов Российской Федерации» устанавливаются защитные зоны объектов культурного наследия.

Защитными зонами объектов культурного наследия являются территории, которые прилегают к включенным в реестр памятникам и ансамблям и в границах которых в целях обеспечения сохранности объектов культурного наследия и композиционно-видовых связей (панорам) запрещаются строительство объектов капитального строительства и их реконструкция, связанная с изменением их параметров (высоты, количества этажей, площади), за исключением строительства и реконструкции линейных объектов.

Защитные зоны не устанавливаются для объектов археологического наследия, некрополей, захоронений, расположенных в границах некрополей, произведений монументального искусства, а также памятников и ансамблей, расположенных в границах достопримечательного места, в которых соответствующим органом охраны объектов культурного наследия установлены предусмотренные статьей 56_4 Федерального закона от 25.06,2002 №73-ФЗ «Об объектах культурного наследия (памятниках истории и культуры) народов Российской Федерации» требования и ограничения.

Границы защитной зоны объекта культурного наследия устанавливаются:

- 1) для памятника, расположенного в границах населенного пункта, на расстоянии 100 метров от внешних границ территории памятника, для памятника, расположенного вне границ населенного пункта, на расстоянии 200 метров от внешних границ территории памятника;
- 2) для ансамбля, расположенного в границах населенного пункта, на расстоянии 150 метров от внешних границ территории ансамбля, для ансамбля, расположенного вне границ населенного пункта, на расстоянии 250 метров от внешних границ территории ансамбля.

В случае отсутствия утвержденных границ территории объекта культурного наследия, расположенного в границах населенного пункта, границы защитной зоны такого объекта устанавливаются на расстоянии 200 метров от линии внешней стены памятника либо от линии общего контура ансамбля, образуемого соединением внешних точек наиболее удаленных элементов ансамбля, включая парковую территорию. В случае отсутствия утвержденных границ территории объекта культурного наследия, расположенного вне границ населенного пункта, границы защитной зоны такого объекта устанавливаются на расстоянии 300 метров от линии внешней стены памятника либо от линии общего контура ансамбля, образуемого соединением внешних точек наиболее удаленных элементов ансамбля включая парковую территорию.

Защитная зона объекта культурного наследия прекращает существование со дня утверждения в порядке, установленном статьей 34 настоящего Федерального закона, проекта зон охраны такого объекта культурного наследия.

В целях обеспечения сохранности объекта культурного наследия в его исторической среде на сопряженной с ним территории устанавливаются зоны охраны объекта культурного наследия: охранный зона, зона регулирования застройки и хозяйственной деятельности, зона охраняемого природного ландшафта.

Необходимый состав зон охраны объекта культурного наследия определяется проектом зон охраны объекта культурного наследия.

В целях одновременного обеспечения сохранности нескольких объектов культурного наследия в их исторической среде допускается установление для данных объектов культурного наследия единой охранной зоны, единой зоны регулирования застройки и хозяйственной деятельности и единой зоны охраняемого природного ландшафта (далее - объединенная зона охраны объектов культурного наследия).

Состав объединенной зоны охраны объектов культурного наследия определяется проектом объединенной зоны охраны объектов культурного наследия.

Требование об установлении зон охраны объекта культурного наследия к выявленному объекту культурного наследия не предъявляется.

Режимы использования земель и градостроительные регламенты в границах устанавливаемых охранных и иных зон объектов культурного наследия согласно постановлению правительства Российской Федерации от 12 09 2015 г. N 972

№	Наименование зоны	Режимы использования земель и градостроительные регламенты в границах устанавливаемых зон
1	Охранная зона, в том числе единая охранная зона	<p>а) запрещение строительства объектов капитального строительства, за исключением применения специальных мер, направленных на сохранение и восстановление (регенерацию) историко-градостроительной и (или) природной среды объекта культурного наследия (восстановление, воссоздание, восполнение частично или полностью утраченных элементов и (или) характеристик историко-градостроительной и (или) природной среды);</p> <p>б) ограничение капитального ремонта и реконструкции объектов капитального строительства и их частей, в том числе касающееся их размеров, пропорций и параметров, использования отдельных строительных материалов, применения цветовых решений, особенностей деталей и малых архитектурных форм;</p> <p>в) ограничение хозяйственной деятельности, необходимое для обеспечения сохранности объекта культурного наследия, в том числе запрет или ограничение на размещение рекламы, вывесок, временных построек и объектов (автостоянок, киосков, навесов);</p> <p>г) сохранение градостроительных (планировочных, типологических, масштабных) характеристик историко-градостроительной и природной среды, в том числе всех исторически ценных градоформирующих объектов;</p> <p>д) обеспечение визуального восприятия объекта культурного наследия в его историко-градостроительной и природной среде, в том числе сохранение и восстановление сложившегося в природном ландшафте соотношения открытых и закрытых пространств;</p> <p>е) соблюдение требований в области охраны окружающей среды, необходимых для обеспечения сохранности объекта культурного наследия в его историческом и ландшафтном окружении, а также сохранности охраняемого природного ландшафта;</p> <p>ж) иные требования, необходимые для обеспечения сохранности объекта культурного наследия в его историческом и ландшафтном окружении.</p>
2	Зона регулирования застройки и хозяйственной деятельности, в том числе единая зона регулирования застройки и хозяйственной деятельности	<p>а) ограничение строительства, необходимое для обеспечения сохранности объекта культурного наследия в его исторической среде, в том числе касающееся размеров, пропорций и параметров объектов капитального строительства и их частей, использования отдельных строительных материалов, применения цветовых решений;</p> <p>б) ограничение капитального ремонта и реконструкции объектов капитального строительства и их частей, в том числе касающееся их размеров, пропорций и параметров, использования отдельных строительных материалов, применения цветовых решений;</p> <p>в) обеспечение визуального восприятия объекта культурного наследия в его историко-градостроительной и природной среде;</p> <p>г) ограничение хозяйственной деятельности, необходимое для обеспечения</p>

		<p>сохранности объекта культурного наследия в его историко-градостроительной и природной среде;</p> <p>д) сохранение качества окружающей среды, необходимого для обеспечения сохранности объекта культурного наследия в его историко-градостроительной и природной среде;</p> <p>е) соблюдение требований в области охраны окружающей среды, необходимых для обеспечения сохранности объекта культурного наследия в его историческом и ландшафтном окружении, а также охраняемого природного ландшафта;</p> <p>ж) иные требования, необходимые для обеспечения сохранности объекта культурного наследия в его историко-градостроительной и природной среде.</p>
3	<p>Зона охраняемого природного ландшафта, в том числе единая зона охраняемого природного ландшафта</p>	<p>а) запрещение строительства объектов капитального строительства, ограничение хозяйственной деятельности, капитального ремонта и реконструкции объектов капитального строительства и их частей в целях сохранения и восстановления композиционной связи с объектом культурного наследия природного ландшафта, включая долины рек, водоемы, леса и открытые пространства (за исключением работ по благоустройству территории и размещению малых архитектурных форм);</p> <p>б) сохранение качества окружающей среды, необходимого для обеспечения сохранности и восстановления (регенерации) охраняемого природного ландшафта;</p> <p>в) сохранение сложившегося в охраняемом природном ландшафте соотношения открытых и закрытых пространств в целях обеспечения визуального восприятия объекта культурного наследия в его историко-градостроительной и природной среде;</p> <p>г) соблюдение требований в области охраны окружающей среды, необходимых для обеспечения сохранности объекта культурного наследия в его историческом и ландшафтном окружении, а также охраняемого природного ландшафта;</p> <p>д) иные требования, необходимые для сохранения и восстановления (регенерации) охраняемого природного ландшафта.</p>

2.6.3. Планировочные ограничения техногенного характера

В соответствии с СанПиН 2.2.1/2.1.1.1200-03 предприятия, группы предприятий, их отдельные здания и сооружения с технологическими процессами, являющимися источниками негативного воздействия на среду обитания и здоровье человека, необходимо отделять от жилой застройки, ландшафтно-рекреационной зоны, зоны отдыха санитарно-защитными зонами (СЗЗ).

Планировочные ограничения техногенного характера:

- Санитарно-защитные зоны промышленных предприятий;
- Санитарно-защитные зоны кладбищ;
- Санитарно-защитные зоны скотомогильников;
- Охранные зоны линий электропередач;

- Охранные зоны линий и сооружений связи;
- Охранные зоны транспортной инфраструктуры;
- Санитарно-защитные и охранные зоны магистральных газопроводов и систем газоснабжения.

Охранные зоны магистральных трубопроводов

Проектирование, строительство, эксплуатация магистральных трубопроводов ведется согласно требованиям СНиП 2.05.06-85* «Магистральные трубопроводы». Охранные зоны магистральных трубопроводов в соответствии с «Правилами охраны магистральных трубопроводов», утвержденными постановлением Госгортехнадзора России от 22.04 1992 № 9 (ред. от 23.11.1994) составляют:

- вдоль трасс трубопроводов, транспортирующих нефть, природный газ, нефтепродукты – в виде участка земли, ограниченного условными линиями, проходящими в 25 м от оси трубопровода с каждой стороны;
- вокруг технологических установок подготовки продукции к транспорту, головных и перекачивающих и наливных насосных станций, компрессорных и газораспределительных станций, станций подземного хранения газа, нефтепродуктов в виде участка земли, ограниченного замкнутой линией, отстоящей от границ указанных объектов на 100 м во все стороны.

Охранные зоны систем газоснабжения

Для обеспечения сохранности, создания нормальных условий эксплуатации систем газоснабжения устанавливаются охранные зоны (Правила охраны газораспределительных сетей, утв. постановлением правительства РФ №878 от 20.11.2000г.; СНиП 42-01-2002 «Газораспределительные системы»).

Для межпоселковых газораспределительных сетей в соответствии с Правилами охраны газораспределительных сетей, утвержденными постановлением правительства РФ №878 от 20.11.2000г., устанавливаются следующие охранные зоны:

- а) вдоль трасс наружных газопроводов — в виде территории, ограниченной условными линиями, проходящими на расстоянии 2 м с каждой стороны газопровода;
- б) вдоль трасс подземных газопроводов из полиэтиленовых труб при использовании медного провода для обозначения трассы газопровода — в виде территории, ограниченной условными линиями, проходящими на расстоянии 3 метров от газопровода со стороны провода и 2 м — с противоположной стороны.
- в) вокруг отдельно стоящих газорегуляторных пунктов — в виде территории, ограниченной замкнутой линией, проведенной на расстоянии 10 м от границ этих объектов. Для газорегуляторных пунктов, пристроенных к зданиям, охранный зона не регламентируется;
- г) вдоль трасс межпоселковых газопроводов, проходящих по лесам и древесно-кустарниковой растительности, - в виде просек шириной 6 м, по 3 м с каждой стороны газопровода.

Охранные зоны систем газоснабжения:

№	Наименование	Показатели	Постановление
1	Нижний Новгород – Череповец, d 700 мм; Починки – Ярославль d 1400 мм; ГО на Красную Горбатку d 300 мм	Охранный зона вдоль трассы по 25 метров с каждой стороны от оси трубопровода.	Правила охраны магистральных трубопроводов (Гостехнадзор России, от 22.04 1992 № 9, Серия 08, вып. 14, 2004 г.)
2	Межпоселковые наружные	Охранный зона вдоль трассы по 2 м с каждой	Пост. Правительства РФ № 878 от 20.11.2000 г. «Об

№	Наименование	Показатели	Постановление
	газораспределительные сети	стороны газопровода	утверждении правил охраны газораспределительных сетей»
3	Межпоселковые подземные газораспределительные сети из полиэтиленовых труб	Охранная зона вдоль трассы на расстоянии 3 м от газопровода со стороны медного провода и 2м с противоположной стороны	Пост. Правительства РФ № 878 от 20.11.2000 г. «Об утверждении правил охраны газораспределительных сетей»
4	Внутрипоселковый газопровод низкого давления	Охранная зона вдоль трассы по 2 м. в каждую сторону от оси	Пост. Правительства РФ № 878 от 20.11.2000 г. «Об утверждении правил охраны газораспределительных сетей»

По территории муниципального образования Вязниковский район проходят межпоселковые газораспределительные сети (охранная зона вдоль трассы по 2 м. в каждую сторону от оси); Магистральные газопроводы Нижний Новгород – Череповец d 700 мм, Починки – Ярославль d 1400 мм, ГО на Красную Горбатку d 300 мм, охранная зона которых - по 25 м от оси трубопровода в каждую сторону; магистральный нефтепродуктопровод (МНПП) Нижний Новгород – Новки, магистральные нефтепроводы (МНП) Сургут – Полоцк и Нижний Новгород - Ярославль. На всем протяжении трасс МНПП и МНП для исключения повреждений в соответствии с действующими Правилами охраны магистральных трубопроводов устанавливают охранную зону:

- вдоль трасс МНПП и МНП - в виде участка земли, ограниченного условными линиями, находящимися в 25 метрах от оси трубопровода с каждой стороны;
- вдоль трасс многониточных нефтепродуктопроводов в виде участка земли, ограниченного условными линиями, проходящими в 25 метрах от осей крайних трубопроводов с каждой стороны;
- вдоль подводных переходов нефтепродуктопроводов - в виде участка водоема на расстоянии 100 метров с каждой стороны от осей крайних ниток трубопроводов;
- вокруг емкостей для хранения и дренажа нефтепродуктов, земляных амбаров для аварийного выпуска нефтепродукта - в виде участка земли, ограниченного замкнутой линией, отстоящей от границ территории указанных объектов по 50 м во все стороны; - вокруг головных и промежуточных перекачивающих и наливных насосных станций, резервуарных парков, узлов учета нефтепродуктов, наливных и сливных эстакад, станций подземного хранения газа, пунктов подогрева нефтепродуктов - в виде участка земли, ограниченного замкнутой линией, отстоящей от границ территорий указанных объектов на 100 м во все сторон.

Охранные зоны электрических сетей

Под электрическими сетями понимаются подстанции, распределительные устройства, воздушные линии электропередач, подземные и подводные кабельные линии электропередачи. В соответствии с «Правилами охраны электрических сетей напряжением свыше 1000 вольт» охранные зоны – это земельные участки вдоль воздушных линий электропередач, ограниченные линиями, отстоящими от крайних проводов на расстоянии: до 20 киловольт – 10 м; 35 киловольт – 15м; 110 киловольт – 20м; 150, 220 киловольт – 25м; 400 киловольт – 30м; 750 киловольт – 40м; 1150 киловольт – 55м.

Охранные зоны линий и сооружений связи

Охранные зоны линий и сооружений связи устанавливаются для обеспечения сохранности действующих кабельных, радиорелейных и воздушных линий связи и линий радиодиффузии, а также сооружений связи Российской Федерации. Размеры охранных зон

устанавливаются согласно «Правилам охраны линий и сооружений связи Российской Федерации», утвержденных постановлением Правительства Российской Федерации от 09.06.1995 № 578.

На трассах кабельных и воздушных линий связи и линий радиодиффузии:

а) устанавливаются охранные зоны с особыми условиями использования:

- для подземных кабельных и для воздушных линий связи и линий радиодиффузии, расположенных вне населенных пунктов на безлесных участках, в виде участков земли вдоль этих линий, определяемых параллельными прямыми, отстоящими от трассы подземного кабеля связи или от крайних проводов воздушных линий связи и линий радиодиффузии не менее чем на 2 метра с каждой стороны;
- для морских кабельных линий связи и для кабелей связи при переходах через судоходные и сплавные реки, озера, водохранилища и каналы (арыки) - в виде участков водного пространства по всей глубине от водной поверхности до дна, определяемых параллельными плоскостями, отстоящими от трассы морского кабеля на 0,25 морской мили с каждой стороны или от трассы кабеля при переходах через реки, озера, водохранилища и каналы (арыки) на 100 метров с каждой стороны;
- для наземных и подземных необслуживаемых усилительных и регенерационных пунктов на кабельных линиях связи - в виде участков земли, определяемых замкнутой линией, отстоящей от центра установки усилительных и регенерационных пунктов или от границы их обвалования не менее чем на 3 метра и от контуров заземления не менее чем на 2 метра;

б) создаются просеки в лесных массивах и зеленых насаждениях:

- при высоте насаждений менее 4 метров - шириной не менее расстояния между крайними проводами воздушных линий связи и линий радиодиффузии плюс 4 метра (по 2 метра с каждой стороны от крайних проводов до ветвей деревьев);
- при высоте насаждений более 4 метров - шириной не менее расстояния между крайними проводами воздушных линий связи и линий радиодиффузии плюс 6 метров (по 3 метра с каждой стороны от крайних проводов до ветвей деревьев);
- вдоль трассы кабеля связи - шириной не менее 6 метров (по 3 метра с каждой стороны от кабеля связи);

в) все работы в охранных зонах линий и сооружений связи, линий и сооружений радиодиффузии выполняются с соблюдением действующих нормативных документов по правилам производства и приемки работ.

Охранные зоны транспортной инфраструктуры

К охранным зонам транспорта относятся земельные участки, необходимые для обеспечения нормального функционирования транспорта, сохранности, прочности и устойчивости сооружений, устройств и других объектов транспорта, а также прилегающие к землям транспорта земельные участки, подверженные оползням, обвалам, размывам, селям и другим опасным воздействиям.

В охранных зонах транспорта вводятся особые условия землепользования. Порядок установления охранных зон, их размеров и режима определяется для каждого вида транспорта в соответствии с действующим законодательством.

Охранная зона железной дороги

Создание и установление правового режима полос отвода и охранных зон железных дорог осуществляется в соответствии со статьями 87 и 90 ЗК РФ и статьями 2 и 9 Федерального закона от 10.01.2003 № 17-ФЗ «О железнодорожном транспорте в Российской Федерации» (далее – Федеральный закон от 10.01.2003 № 17-ФЗ. Полосы отвода и охранные зоны могут создаваться на землях, прилегающих к любым железнодорожным путям (общего и частного пользования). К охранным зонам железных

дорог относятся полосы естественных лесов, прилегающих к земляному полотну, шириной 25 м в каждую сторону.

Придорожная полоса автомобильных дорог вне застроенных территорий

Для автомобильных дорог, за исключением автомобильных дорог, расположенных в границах населенных пунктов, устанавливаются придорожные полосы.

В зависимости от класса и (или) категории автомобильных дорог с учетом перспектив их развития ширина каждой придорожной полосы устанавливается в размере:

- для автомобильных дорог первой и второй категорий – 75 м;
- для автомобильных дорог третьей и четвертой категорий – 50 м;
- для автомобильных дорог пятой категории – 25 м;
- для подъездных дорог, соединяющих административные центры (столицы) субъектов Российской Федерации, города федерального значения Москву и Санкт-Петербург с другими населенными пунктами, а также для участков автомобильных дорог общего пользования федерального значения, построенных для объездов городов с численностью населения до двухсот пятидесяти тысяч человек – 100 м;
- для участков автомобильных дорог, построенных для объездов городов с численностью населения свыше двухсот пятидесяти тысяч человек – 150 м.

Решение об установлении границ придорожных полос автомобильных дорог федерального, регионального или муниципального, местного значения или об изменении границ таких придорожных полос принимается соответственно федеральным органом исполнительной власти, осуществляющим функции по оказанию государственных услуг и управлению государственным имуществом в сфере дорожного хозяйства, уполномоченным органом исполнительной власти субъекта Российской Федерации, органом местного самоуправления (их компетенция предусмотрена в статье 26 Федерального закона «Об автомобильных дорогах и дорожной деятельности в Российской Федерации и о внесении изменений в отдельные законодательные акты Российской Федерации»).

Охранные зоны являются ограничением для размещения объектов капитального строительства, на этой территории запрещается размещение жилых и общественных зданий, складов нефти и нефтепродуктов.

Санитарно-защитная зона

Санитарно-защитная зона – обязательный элемент любого объекта, который является источником воздействия на среду обитания и здоровье человека.

В соответствии с СанПиН 2.2.1/2.1.1.1200-03 предприятия, группы предприятий, их отдельные здания и сооружения с технологическими процессами, являющимися источниками негативного воздействия на среду обитания и здоровье человека, необходимо отделять от жилой застройки, ландшафтно-рекреационной зоны, зоны отдыха санитарно-защитными зонами (СЗЗ).

Территория санитарно-защитной зоны предназначена для:

- обеспечения снижения уровня воздействия до требуемых гигиенических нормативов по всем факторам воздействия за ее пределами (ПДК, ПДУ);
- создания санитарно-защитного барьера между территорией предприятия (группы предприятий) и территорией жилой застройки;
- организации дополнительных озелененных площадей, обеспечивающих экранирование, ассимиляцию и фильтрацию загрязнителей атмосферного воздуха и повышения комфортности микроклимата.

В нижеприведенной таблице указаны основные предприятия муниципального образования Вязниковский район, оказывающие негативное воздействие на окружающую среду с учетом класса опасности и размера санитарно-защитных зон (СЗЗ) в соответствии

с СанПиН 2.2.1/2.1.1.1200-03 «Санитарно-защитные зоны и санитарная классификация предприятий, сооружений и иных объектов».

№	Наименование и местонахождение предприятия	Класс опасности в соотв. с СанПиН 2.2.1/2.1.1.1200-03	Нормативный размер СЗЗ
1	Молочные фермы, д. Пивоварово Октябрьское сельское поселение	III	300
2	Текстильная фабрика, д. Серково, Октябрьское сельское поселение	III	300
3	ООО ПЗ «Пролетарий». п. Центральный, Паустовское сельское поселение	II	500
4	ОАО «Мстерский завод керамических стеновых материалов» ст. Мстера, МО «Поселок Мстера»	III	300
5	ООО «Автотехсервис», г. Вязники	III	300
6	Вязниковский комбинат хлебопродуктов, г. Вязники	III	300
7	Завод минеральных вод, д. Табачиха, Степанцевское сельское поселение	III	300
8	Углеобжигающее предприятие, п.Сеньково, Октябрьское сельское поселение	II	500
9	ООО «Ярцевское льняное производство», г. Вязники	III	300
10	Технопарк «Вязники», п.Сеньково, Октябрьское сельское поселение	III	300
11	Отстойники на территории муниципального образования Вязниковский район	III	300
12	Филиал ОАО «Владимирский моторно-тракторный завод» (ВМТЗ) Никологорский агрегатный завод, пос. Никологоры, МО «Поселок Никологоры»	IV	500
13	ООО «Вязниковский брезент», г. Вязники	III	300
14	ОАО «Порт Вязники», г. Вязники	III	300
15	ЗАО «Вязниковский мебельный комбинат», г. Вязники	III	300
16	ООО «Сеньковская мануфактура», г. Вязники	III	300
17	ООО «Текмаш», г. Вязники	II	500
18	ООО ПМК «Сантехмантаж», г. Вязники	III	300
19	ООО «Влоддорстрой», г. Вязники	III	300
20	ЗАО «Вязникипромлее», г. Вязники	III	300
21	ООО «Стройдом», г. Вязники	III	300
22	ОАО «Вязникитранссервис», г. Вязники	III	300
23	ОАО «Вязниковская текстильно-галантерейная фабрика», г. Вязники	III	300

№ п/п	Наименование объекта	Адрес, телефон объекта	(СЗЗ) в соответствии с СанПиН 2.2.1/2.1.1.1200-03
1	3	5	10
1.	МУП «Горэлектросеть»	г. Вязники, ул. Пролетарская,	100

№ п/п	Наименование объекта	Адрес, телефон объекта	(СЗЗ) в соответствии с СанПиН 2.2.1/2.1.1.1200-03
1	3	5	10
		1	
2.	ОАО «ОСВАР»	г. Вязники, ул. Железнодорожная, 13	100
3.	ОАО «Текмаш»	г. Вязники	100
4.	ОАО «Нововязниковское ремонтно-техническое предприятие (РТП)»	г. Вязники, ул. Механизаторов, 90	300
5.	ООО «Вязниковский завод радиоэлектронной техники»	Г. Вязники, Благовещенская, 118	100
6.	ООО «Ассоциация Сеньковская мануфактура», в том числе: <ul style="list-style-type: none"> • ООО «Льнопрядильное предприятие им. Парижской коммуны» • ООО «Прядильно-крутильное предприятие» • ООО «Нетканое предприятие «ПЕРСПЕКТИВА» • ООО «Предприятие нетканых материалов» 	г. Вязники	50 50 300 300
7.	ООО «Труд»	г. Вязники, ул. Киселева, 3	100
8.	ОАО «Вязниковская текстильно-галантерейная фабрика»	г. Вязники	100
9.	ООО «Ярцевское льняное производство»	г. Вязники	50
10.	ООО «Вязниковский (Владимирский) брезент»	г. Вязники, ул. Институтская, 1	300
11.	ООО «Фабрика им. К. Либкнехта»	г. Вязники, пл. им. К. Либкнехта	50
12.	ОАО «Вязниковский хлебокомбинат»	г. Вязники, ул. Заготзерно, 14	100
13.	Вязниковский комбинат хлебопродуктов	г. Вязники, ул. Заготзерно, 21	100
14.	ОАО «Вязниковский молококомбинат»	г. Вязники	100
15.	ОАО « Вязниковский мясокомбинат»	г. Вязники, ул. Сенькькова 36	300
16.	ПО «Вязниковский консервный завод»	г. Вязники, ул. Железнодорожная, 7	50
17.	ООО «ВЫБОР- С»	г. Вязники, ул. Ленина, 47	50
18.	ООО «Пишевик»	г. Вязники, ул. Пушкинская, 15	50
19.	ООО Агролесхоз «Вязниковский»	г. Вязники, ул. Железнодорожная, 16-а	100
20.	ООО «Вязниковский Леспромстрой»	г. Вязники, ул. Ленина, 53	100
21.	ООО «Вязники – лесопереработка»	г. Вязники, ул. Ленина, 14	100
22.	ООО «Спецэнергоремонт»	г. Вязники, ул. Ленина, 20	100
23.	ООО «Машеб» Больмотиха	г. Вязники	100
24.	ООО «ПеГАС-Лес»	г. Вязники, ул. Ленина, 26	100

№ п/п	Наименование объекта	Адрес, телефон объекта	(СЗЗ) в соответствии с СанПиН 2.2.1/2.1.1.1200-03
1	3	5	10
25.	ООО «Макс»	г. Вязники, ул. Железнодорожная, 7	50
26.	ЗАО «Вязникипромлес»	г. Вязники, ул. Операторов, 24	100
27.	ООО «Светлый дом»	г. Вязники, ул. Железнодорожная, 16-б	100
28.	МУП «Лесное»	г. Вязники	100
29.	ООО «Стиль-Х»	г. Вязники, ул. Ленина, 20	50
30.	ЗАО «Вязниковский мебельный комбинат»	г. Вязники	100
31.	ООО «Вязниковское предприятие строительных конструкций»	г. Вязники, ул. Пригородная	300
32.	ООО ПМК «Сантехмонтаж»	г. Вязники, ул. Вокзальная, 2-б	100
33.	ООО «Град»	г. Вязники, ул. Ленина 48	300
34.	ООО СМУ –33	г. Вязники, ул. Ленина 20	100
35.	Филиал ГУП ДРСУ N 3 «Вязниковское ДРСУ»	г. Вязники, ул. Вокзальная, 32	100
36.	ООО «Владдорстрой»	г. Вязники, ул. Операторов, 26	100
37.	ООО «Агростроймеханизация»	г. Вязники, ул. Ленина, 53	100
38.	ООО «Владвнештранс»	г. Вязники, ул. Труда, 38	50
39.	ЗАО «Вязникиспецстрой»	г. Вязники, ул. Железнодорожная	100
40.	ОАО «Вязниковское ПАТП»	Ул. Ленина 26	100
41.	ООО «ТЭП – Сервис»	Ул. Железнодорожная, 9-а	100
42.	ООО АТП «Вязниковское»	Ул. Железнодорожная, 9а	100
43.	Транспортно-экспедиционное предприятия	Ул. Железнодорожная, 9-а	100
44.	ООО «Трансавто»	Ул. Железнодорожная, 8	100
45.	ООО «Автосервис ОСВАР»	Ул. Железнодорожная, 13	100
46.	ООО «Автоцентр ОСВАР»	Ул. Железнодорожная, 13	100
47.	ООО «Авто-Транс-Компани»	Ул. Железнодорожная, 13	100
48.	ОАО «Вязникитранс-сервис» (ООО АТП N 6)	Ул. Железнодорожная	100
49.	ООО «Автотехсервис - Вязники»	Ул. Ленина, 59	100
50.	ООО «ЛД ТРАНС»	Ул. Ленина, 41	100
51.	ФГУ ДЭП N 8 ул.	Б. Московская, 60	100
52.	РОСТО (ДОСААФ)	Ул. Металлистов, 21	50
53.	Гаражи, СТОА	Ул. Ленина 34	100

№ п/п	Наименование объекта	Адрес, телефон объекта	(СЗЗ) в соответствии с СанПиН 2.2.1/2.1.1.1200-03
1	3	5	10
54.	ОАО «Вязниковская типография»	Ул. Пушкинская, 5	50
55.	Вязниковское РАЙПО	Ул. Ленина, 51	50
56.	МУП Вязиковского района «Ритуал»	Ул. Ленина, 28	100
57.	МУП муниципального образования Вязниковский район БПК «Нептун» в составе:	Ул. Мошина, 25/27	
58.	Баня с прачечной		100
59.	Баня с прачечной	пер. Профессиональный д. 8	100
60.	ООО «Контакт»	ул.Железнодорожная, 9	50
61.	ОАО «Порт Вязники»	Ул.Заливная, 11	50
62.	ООО «Благоустройство»	Ул. Благовещенская, 66-а	100
63.	ООО «Дорожник»	Ул. Благовещенская, 66-а	100
64.	ООО «Санитар»	Ул. Благовещенская, 66а	100
65.	ООО «Водоканал – Сервис»	ул. Пушкинская, 11/2	100
66.	ООО «Лапино»	ул. Пушкинская, 11/2	100
67.	ООО «Исток»	ул. Пушкинская, 11/2	100
68.	МУП «Вязниковский рынок»	Соборная пл.	50
69.	ООО «Ярмарка»	Ул. Ленина 41	50
70.	ФГУ ИК-4 УФСИН	Ул. Железнодорожная, 37	100
71.	Филиал ОАО «Владимироблгаз» Трест «Вязникигоргаз»	ул. Вокзальная, 2	100
72.	ООО «Лукойл – Волганефтепродукт» Вязниковская нефтебаза	ул. Красина, 36	100
73.	Нефтебаза «ДОСААФ»	г. Вязники.	100
74.	ООО «ТЭКС»	ул. Железнодорожная, 11	100
75.	ООО «Реверсресурс»	ул. Железнодорожная, 11	100
76.	ООО «Промтехснаб», ООО «Ленторг»	ул. Привокзальная, 54	50
77.	Территория бывшая ОАО «Сельхозхимия»	ул. Железнодорожная, 41-а	100
78.	ООО «Водоканалсервис»	г. Вязники.	400
79.	ОСБО (в районе фабрики им. Р. Люксембург)	г. Вязники.	200
80.	ОСБО (в районе РТП)	г. Вязники.	200

№ п/п	Наименование объекта	Адрес, телефон объекта	(СЗЗ) в соответствии с СанПиН 2.2.1/2.1.1.1200-03
1	3	5	10
81.	АБЗ	г. Вязники.	500
82.	Рыбокопильный цех	г. Вязники.	300
83.	Путевые дорожные мастерские	г. Вязники.	300
84.	Вязниковская птицефабрика	г. Вязники.	300
85.	ОАО «Порт Вязники»	г. Вязники.	50
86.	ООО «Осинки»	д. Осинки	100
87.	ООО «Вязники-Лесопереработка»	пос.ст. Сарыево, д. Симонцево,	50
88.	ОАО «Вязниковский лесхоз»		50
89.	Автозаправочные станции		50
90.	ООО ПЗ «Пролетарий»	п. Центральный	500
91.	СПК «Сергиево-Горский»	с. Сергиевы Горки	100
92.	ИП Коломеец	д. Сергеево	100
93.	ООО «Паустовская прядильно-ткацкая фабрика»		100
94.	ООО «Владимирская фабрика дверей»		100

В соответствии с СанПиН 2.2.1/2.1.1.1200-03 для каждого промышленного предприятия должны быть разработаны проекты санитарно-защитных зон. При строительстве новых, реконструкции или техническом перевооружении действующих предприятий и сооружений должны быть предусмотрены мероприятия по организации и благоустройству санитарно-защитных зон, включая переселение жителей, в случае необходимости.

Санитарно-защитные зоны объектов специального назначения

Объекты специального назначения, оказывающие негативное воздействие на окружающую среду, - полигоны ТКО, кладбища, скотомогильники.

Сведения по действующим захоронениям и скотомогильникам представлены в таблице:

Населенный пункт (город, поселок, село, деревня, хутор)	Скотомогильники (биотермические ямы) действующие			
	Количество скотомогильников (биотермических ям)	Расстояние от населенного пункта (км)	Дата открытия скотомогильника (биотермической ямы)	В чьем хоз.ведении находится скотомогильник (биотермическая яма)
д. Бабухино	1	0,7	1988	ООО ПЗ «Пролетарий»
д. Козлово	1	0,7	1988	СПК «Заречье»
д. Пировы Городищи	1	1	1982	СПК «Родина»

д. Бурцево	1	0,15		
д. Буторлино	1	0,15		
д. Дружная	1	0,3		
д. Дьяконово	1	0,3		
д. Зеленые Пруды	1	0,15		
д. Китово	1	0,1		
д. Коровинцево	1	0,1		
д. Рябиха	1	0,1		
д. Серково	1	0,3		
д. Усады	1	0,3		
д. Эдон	1	0,1		
д. Ямки	1	0,1		
д. Чернево	1	0,2		
д. Фомина Рамень	1	0,2		
пос. Степанцево	2	1,2 0,2		

Сведения по закрытым (законсервированным) захоронениям, скотомогильникам (биотермическим ямам) на территории муниципального образования Вязниковский район:

Населенный пункт (город, поселок, село, деревня, хутор)	Скотомогильники (биотермические ямы) законсервированные				
	Количество скотомогильников (биотермических ям)	Расстояние от населенного пункта (км)	Дата открытия скотомогильника (биотермической ямы)	Дата закрытия скотомогильника (биотермической ямы)	В чьем хоз.ведении находится скотомогильник (биотермическая яма)
д. Галкино	1	1	1989	17.05.2011	СПК «Красная Заря»
с. Станки	1	0,7	1984	01.09.2004	СПК «Станковский»
пос. Сарыево	1	0,8	1979	26.01.2004	СПК «Знамя»
д. Комлево	1	0,7	1992	01.10.2004	СПК «Росток»

На территории муниципального образования Вязниковский район сибирезвенных скотомогильников (биотермических ям) нет.

Кладбища муниципального образования Вязниковский район представлены в таблице:

Административно-территориальное отделение	Населенный пункт	кол-во кладбищ	Площадь, га
Городское поселение – город Вязники	г. Вязники	4	8,2

13,0

Административно-территориальное отделение	Населенный пункт	кол-во кладбищ	Площадь, га
			2,4 2,7
	д. Малые Липки	1	4,0
Городское поселение Мстера	пос. Мстера	2	3,0 4,0
	с. Троицкое Татарово	1	0,9
	ст. Мстера	1	1,9
	с. Станки	1	1,7
	д. Налескино	1	0,63
Городское поселение Никологоры	пос. Никологоры	1	
Октябрьское сельское поселение	д. Понамарево	1	1,3
	д. Крутые Горки	1	0,3
	д. Дудкино	1	0,38
	д. Нагуево	1	0,26
	д. Жарцы	1	1,04
Паустовское сельское поселение	с. Сергиевы Горки	1	
	д. Успенский Погост	1	
Степанцевское сельское поселение	д. Филипповка	1	0,10
	д. Эдон	2	0,89 1,14
	д. Зеленые Пруды	1	0,52
	пос. Стёпанцево	1	2,90
	д. Рябиха	1	0,22
Сарыевское сельское поселение	д. Озерки	1	
	с. Сарыево	1	
	д. Шустово	1	

По данным Департамента природопользования и охраны окружающей среды администрации Владимирской области на территории муниципального образования Вязниковский район располагаются следующие объекты размещения отходов.

**Реестр объектов размещения отходов.
(данные за 2010 год)**

№ п/п	Город, округ, район	Полигоны промышленных отходов	Действующие свалки		Закрытые, но не рекультивированные
			Санкционированные	Несанкционированные	
1.	Вязниковский район	1	5	15	1

Официальное название объекта захоронения отходов - **Вязниковская городская свалка ТБО**. Площадь санкционированной свалки ТБО - 3,7 га, расположена в 12 км от г. Вязники по автомагистрали Нижний Новгород - Москва у д. Лихая Пожня в кв. 76

Мстёрского лесничества. Свалка расположена в 940 м от жилой застройки д. Лихая Пожня, за ее чертой в лесном массиве в 50 м от закрытой свалки. Ближайший населенный пункт - д. Коршуниха - расположен на расстоянии 905 м от свалки. Ближайший водный объект - водохранилище на р. Суворощь - находится на расстоянии 800 м от свалки ТБО.

Свалка была устроена без подготовки соответствующего проекта и до настоящего времени проекта на нее нет. Отвод земли произведен Постановлением Главы муниципального образования Вязниковский район Владимирской области № 12 от 20.01.2000 г. Положительное заключение государственной экологической экспертизы отсутствует. Подготовлена только характеристика объекта размещения отходов и паспорт на место захоронения отходов.

Свалка эксплуатируется с 1972 года, срок ее эксплуатации продлен в 1982 г., свалка расширена в 1999 г. Расчетный срок эксплуатации после проведенных работ по благоустройству составляет около 30 лет (до 2014 года). Количество и виды отходов согласованы с территориальным управлением Роспотребнадзора.

Кроме отходов, собираемых и вывозимых ООО «Санитар», на Вязниковской городской свалке производится захоронение ряда отходов, принимаемых от других предприятий. Их перечень и количество с указанием предприятий и организаций приведены в таблице 18 в приложении.

Вместимость санкционированной свалки ТБО составляет 250000 тонн (1000000 куб.м) отходов, ежегодно туда вывозится около 12000 тонн отходов, и к настоящему моменту уже накоплено 95000 т.

По ранее действующему нормативу (СанПиН 2.2.1 /2.1.1.1200-03 «Санитарно-защитные зоны и санитарная классификация предприятий, сооружений и иных объектов» до 01 марта 2008г.) ширина санитарно- защитной зоны санкционированной свалки ТБО составляет 500 м (второй класс опасности для окружающей природной среды). Поскольку санкционированная свалка ТБО находится у границы сельской черты, в пределах санитарно-защитной зоны оказывается часть территории муниципального образования Вязниковский район (около 30 га). Свалка ТБО является единственным местом санкционированного захоронения отходов для г. Вязники. Прием отходов осуществляется путем визуального осмотра. Из систем защиты окружающей среды имеется водоотводная канава, пересыпка изолирующим грунтом, слоем связующего грунта и уплотнение механическим способом.

Эксплуатируемая санкционированная свалка ТБО не благоустроена и не отвечает санитарным и экологическим требованиям. Ограждение вокруг изолирующим грунтом, слоем связующего грунта и уплотнение механическим способом.

Эксплуатируемая санкционированная свалка ТБО не благоустроена и не отвечает санитарным и экологическим требованиям. Ограждение вокруг санкционированной свалки ТБО отсутствует. Все это приводит к тому, что легкие фракции бытовых отходов загрязняют прилегающую территорию. Из-за недостаточного контроля на самой свалке ТБО часто происходит возгорание отходов, особенно в летнее время. Не исключена также опасность размыва защитных обваловок во время паводков и попадания твердых бытовых отходов в окружающую среду.

Системы мониторинга окружающей природной среды на Вязниковской городской свалке ТБО охватывают 2 вида воздействий:

- 1) на атмосферный воздух,
- 2) на почву.

По атмосферному воздуху контролируются следующие вещества: метан, сероводород, аммиак, оксид углерода, бензол. Замеры проводятся в 3- х контрольных точках: непосредственно на свалке, на границе санитарно- защитной зоны (500 м), на расстоянии 1500 м от свалки. Периодичность контроля - 1 раз в год. Перечень контролируемых ингредиентов меньше, чем требуется по СанПиН 2.1.7.1322-03.

«Гигиенические требования к размещению и обезвреживанию отходов производства и потребления».

В почве контролируются следующие вещества: свинец, кадмий, магний, хром, медь, никель, ртуть, кобальт, цинк, нефтепродукты, нитраты, гидрокарбонаты, железо, а также рН и влажность. Замеры проводятся в 3-х контрольных точках: непосредственно на свалке, на границе санитарно-защитной зоны (500 м), на расстоянии 1500 м от свалки. Периодичность контроля - 1 раз в год. Перечень тяжелых металлов в целом соответствует требованиям СанПиН 2.1.7.1322-03. «Гигиенические требования к размещению и обезвреживанию отходов производства и потребления», перечень анионов минеральных кислот меньше требуемой. Также на свалке отсутствует бактериологический контроль (общее микробное число, коли-титр, титр протей и т.д.), не контролируются гельминтологические параметры и не проводится дозиметрический контроль почвы.

Мониторинг грунтовых и поверхностных вод на Вязниковской городской свалке не проводится.

Вся система мониторинга проводится сторонней лабораторией на договорных условиях.

2. Второй объект захоронения отходов г. Вязники в настоящее время не эксплуатируется. Ниже приведена его характеристика.

Официальное название объекта захоронения отходов - **свалка у д. Пиррово-Городищи**. Объект захоронения отходов находится на балансе ООО «Санитар». Площадь санкционированной свалки ТБО - 1,0 га, расположена на землях СГЖ «Родина» в 0,88 км от д. Пиррово-Городищи по направлению к д. Лог. Ближайший населенный пункт - д. Марьино.

Для объектов специального назначения в соответствии с СанПиН 2.2.1/2.1.1.1200-03 устанавливаются следующие санитарно-защитные зоны:

- *объекты КЛАСС I* - санитарно-защитная зона 1000 м.

- Усовершенствованные свалки твердых бытовых отходов.
- Скотомогильники с захоронением в ямах.
- Утильзаводы для ликвидации трупов животных и конфискатов.
- Усовершенствованные свалки для неутилизованных твердых промышленных отходов.
- Мусоросжигательные и мусороперерабатывающие объекты мощностью свыше 40 тыс. т/год.

- *объекты КЛАСС II* - санитарно-защитная зона 500 м.

- Мусоросжигательные и мусороперерабатывающие объекты мощностью до 40 тыс. т/год.
- Участки компостирования твердых бытовых отходов.
- Скотомогильники с биологическими камерами.
- Кладбища смешанного и традиционного захоронения площадью от 20 до 40 га.

Примечание: Размещение кладбища размером территории более 40 га не допускается.

- *объекты КЛАСС III* - санитарно-защитная зона 300 м.

- Центральные базы по сбору утильсырья.
- Кладбища смешанного и традиционного захоронения площадью от 10 до 20 га.
- Компостирование отходов без навоза и фекалий

- *объекты КЛАСС IV* - санитарно-защитная зона 100 м.

- Базы районного назначения для сбора утильсырья.
- Мусороперегрузочные станции.
- Кладбища смешанного и традиционного захоронения площадью 10 и менее га.

- *объекты КЛАСС V* - санитарно-защитная зона 50 м.

- Закрытые кладбища и мемориальные комплексы, кладбища с погребением после кремации, колумбарии, сельские кладбища.

2.7. Организация и осуществление мероприятий по гражданской обороне, защите населения и территории муниципального района от чрезвычайных ситуаций природного и техногенного характера

В соответствии со ст. 76 Федерального закона РФ от 22.07.2008 № 123-ФЗ «Технический регламент о требованиях пожарной безопасности» дислокация подразделений пожарной охраны на территориях поселений и городских округов определяется исходя из условия, что время прибытия первого подразделения к месту вызова в городских округах не должно превышать 10 минут, а в сельских поселениях – 20 минут.

В перспективе развития территории муниципального образования Вязниковский район предупреждение чрезвычайных ситуаций как в части их предотвращения (снижения рисков их возникновения), так и в плане уменьшения потерь и ущерба от них (смягчения последствий) должно проводиться по следующим направлениям:

- мониторинг и прогнозирование чрезвычайных ситуаций;
- рациональное размещение производительных сил по территории страны с учетом природной и техногенной безопасности;
- предотвращение некоторых неблагоприятных и опасных природных явлений и процессов путем систематического снижения их накапливающегося разрушительного потенциала;
- предотвращение аварий и техногенных катастроф путем повышения технологической безопасности производственных процессов и эксплуатационной надежности оборудования;
- разработка и осуществление инженерно-технических мероприятий, направленных на предотвращение источников чрезвычайных ситуаций, смягчение их последствий, защиту населения и материальных средств;
- подготовка объектов экономики и систем жизнеобеспечения населения к работе в условиях чрезвычайных ситуаций;
- декларирование промышленной безопасности;
- лицензирование деятельности опасных производственных объектов;
- страхование ответственности за причинение вреда при эксплуатации опасного производственного объекта;
- проведение государственной экспертизы в области предупреждения чрезвычайных ситуаций;
- государственный надзор и контроль по вопросам природной и техногенной безопасности;
- информирование населения о потенциальных природных и техногенных угрозах на территории проживания;
- подготовка населения в области защиты от чрезвычайных ситуаций.

Основным способом защиты населения от современных средств поражения в соответствии со СНиП 2.01.51-90 «Инженерно-технические мероприятия гражданской обороны» является укрытие его в защитных сооружениях.

С этой целью осуществляется планомерное накопление необходимого фонда

защитных сооружений (убежищ и противорадиационных укрытий), которые должны использоваться для нужд народного хозяйства и обслуживания населения.

Защитные сооружения должны приводиться в готовность для приема укрываемых в сроки, не превышающие 12 ч, а на атомных станциях и химически опасных объектах должны содержаться в готовности к немедленному приему укрываемых.

Фонд защитных сооружений для рабочих и служащих (наибольшей работающей смены) предприятий создается на территории этих предприятий или вблизи них, а для остального населения – в районах жилой застройки.

Проектирование защитных сооружений осуществляется в соответствии со строительными нормами и правилами проектирования защитных сооружений гражданской обороны и другими нормативными документами.

Убежища и противорадиационные укрытия следует размещать в пределах радиуса сбора укрываемых согласно схемам размещения защитных сооружений гражданской обороны.

В техногенной сфере работа по предупреждению аварий должна проводиться на конкретных объектах и производствах. Для этого необходимо предусмотреть общие научные, инженерно-конструкторские, технологические меры, служащие методической базой для предотвращения аварий. В качестве таких мер могут быть названы:

- совершенствование технологических процессов, повышение надежности технологического оборудования и эксплуатационной надежности систем, своевременное обновление основных фондов,
- применение качественной конструкторской и технологической документации, высококачественного сырья, материалов, комплектующих изделий, использование квалифицированного персонала, создание и использование эффективных систем технологического контроля и технической диагностики, безаварийной остановки производства, локализации и подавления аварийных ситуаций.

Работу по предотвращению аварий должны вести соответствующие технологические службы предприятий, их подразделения по технике безопасности.

Для предупреждения (снижения) последствий чрезвычайных ситуаций в зонах химически опасных объектов требуется:

- подготовка формирований;
- подготовка к действиям в чрезвычайных ситуациях дежурно-диспетчерских служб, персонала объектов и населения;
- создание запасов дегазирующих веществ;
- создание локальных систем оповещения.

Для предупреждения (снижения) последствий чрезвычайных ситуаций, защиты населения, сельскохозяйственных животных и растений в зонах взрыво- и пожароопасных объектов требуется:

- проведение профилактических работ по проверке состояния технологического оборудования;
- подготовка формирований для проведения ремонтно-восстановительных работ, оказания медицинской помощи пострадавшим, эвакуации пострадавших;
- проведение тренировок персонала по предупреждению аварий и травматизма;
- выполнение условий промышленной безопасности объектов в соответствии с предписаниями органов Ростехнадзора;
- обеспечение пожарной безопасности объекта;
- проведение обследований (дефектоскопия) трубопроводов.

Мероприятия по защите территорий от затоплений и подтоплений должны быть направлены на:

- искусственное повышение поверхности территорий;
- устройство дамб обвалования;
- регулирование стока и отвода поверхностных и подземных вод;
- устройство дренажных систем и отдельных дренажей;
- регулирование русел и стока рек;
- устройство дренажных прорезей для обеспечения гидравлической связи «верховодки» и техногенного горизонта вод с подземными водами нижележащего горизонта;
- агролесомелиорацию.

2.8. Объекты капитального строительства на территории муниципального образования Вязниковский район

Объекты капитального строительства, условно разделяемые на линейные, точечные и зональные, на территории муниципального образования Вязниковский район представлены следующими группами сооружений:

- автомобильные, железные дороги, трубопроводы, мосты и иные транспортные инженерные сооружения;
- объекты инженерной инфраструктуры, в том числе электро-, газо-, тепло-, водоснабжения и водоотведения, связи;
- иные объекты, размещение которых необходимо для реализации полномочий органов самоуправления разных уровней.

2.8.1. Транспортная инфраструктура

Функционирование транспортного комплекса муниципального образования Вязниковский район определяется тем положением, которое он занимает в структуре транспортных коммуникаций Владимирской области в целом. Основу транспортной системы района составляет меридиональное и диагональное направления, сформированные транспортными потоками север — восток и запад - восток.

На территории района формируются местные грузопотоки, возникающие в результате деятельности промышленных и сельскохозяйственных предприятий.

Основные грузопотоки, проходящие транзитом через территорию района, включают в себя продукты промышленного и сельскохозяйственного производства предприятий Владимирской области, Центрального региона России.

На территории района представлены три вида транспорта: железнодорожный, автомобильный и трубопроводный.

Сеть автомобильных дорог Владимирской области на территории муниципального образования Вязниковский район представлена федеральными, региональными и местными автодорогами. Ряд дорог, как правило, дублируют железнодорожные трассы, составляя с ними коммуникационные транспортные коридоры.

Воздушный транспорт.

На территории муниципального образования Вязниковский район действующего аэропорта нет, авиаперевозки осуществляются через аэропорт областного центра — города Владимир.

Трубопроводный транспорт.

Трубопроводный транспорт на территории муниципального образования Вязниковский район представлен: По территории муниципального образования Вязниковский район проходят межпоселковые газораспределительные сети; Магистральные газопроводы Нижний Новгород – Череповец d 700 мм, Починки – Ярославль d 1400 мм, ГО на Красную Горбатку d 300 мм, магистральный нефтепродуктопровод (МНПП) Нижний Новгород – Новки, магистральные нефтепроводы (МНП) Сургут – Полоцк и Нижний Новгород - Ярославль.

Железнодорожный транспорт.

Территорию муниципального образования Вязниковский район в меридиональном направлении пересекает участок железной дороги Москва – Нижний Новгород со станциями «Сарьево», «Мстерка», «Сеньково», «Вязники») и платформами («288 км», «324 км»).

Схемой территориального планирования Российской Федерации в области федерального транспорта (железнодорожного, воздушного, морского, внутреннего водного), автомобильных дорог федерального значения запланировано строительство высокоскоростной железнодорожной магистрали «Москва – Казань - Екатеринбург».

Строительство участка «Москва-Казань» ВСМ 2 высокоскоростной железнодорожной магистрали «Москва-Казань-Екатеринбург» является первым этапом организации высокоскоростного железнодорожного движения в Российской Федерации.

Строительство ВСМ 2 «Москва - Казань» позволит решить важные социально-экономические задачи:

- повышение мобильности и деловой активности населения за счет сокращения времени поездок между городами в зоне тяготения магистрали;
- улучшение транспортных связей регионов, росту экономического развития территорий;
- создание новых рабочих мест.

В настоящее время разработан проект планировки и проект межевания территорий размещения объекта «участок Москва – Казань» высокоскоростной железнодорожной магистрали Москва – Казань – Екатеринбург (ВСМ 2).

Участок ВСМ 2 «Москва-Казань» протяженностью 770 км пройдет по территории семи субъектов Российской Федерации: г. Москва и Московская область, Владимирская и Нижегородская область, Чувашская Республика, Республика Марий Эл и Республика Татарстан. Время в пути от Москвы до Казани должно составить не более 3 часа 30 минут.

Основные параметры проектирования ВСМ 2:

- ВСМ проектируется двухпутной электрифицированной с шириной колеи – 1520 мм;
- скорость движения высокоскоростных пассажирских поездов до 400 км/ч при максимальной статической загрузке на ось не более 170 кН, с возможностью пропуска пассажирских поездов со скоростью до 200 км/ч, специальных контейнерных поездов со скоростью до 160 км/ч;
- максимальная статическая нагрузка на ось электровозов для скоростных пассажирских и специальных контейнерных поездов принимается - 226 кН, вагонов-платформ для контейнерных поездов и пассажирских вагонов – 210 кН;
- максимальная динамическая нагрузка от колеса для поездов всех видов на рельс не более 160 кН.

Объект относится к особо опасным, технически сложным и уникальным в соответствии со статьей 48.1 Градостроительного кодекса РФ.

Уровень ответственности – повышенный, в соответствии со статьей 4 Технического регламента о безопасности зданий и сооружений (Федеральный закон от 30.12.2009 г. №384ФЗ).

Геотехническая категория железнодорожной магистрали – первая техническая категория второй категории сложности.

Проектируемая высокоскоростная магистраль «Москва-Казань» пересекает Владимирскую область с запада на восток, протяженность ее по территории области около 440 км. В границах Вязниковского района трасса ВСМ 2 пройдет по территории четырех муниципальных образований: Степанцевское, Октябрьское, Паустовское и «Город Вязники».

Протяжённость «участка Москва – Казань» ВСМ 2, проходящего по территории Вязниковского муниципального района, составляет 40,606 км.

На территории муниципального образования Вязниковский район трасса ВСМ 2

пройдёт по 7 железнодорожным путепроводам над логами и реками, 2 путепроводами над автомобильными и железными дорогами и 2 эстакадам.

Автомобильный транспорт.

Автомобильный транспорт играет исключительно важную роль для экономики муниципального образования Вязниковский район. По территории муниципального образования Вязниковский район проходит автомобильная дорога общего пользования федерального значения М-7 «Волга» (Москва — Владимир (+ подъезд к Иванову) — Нижний Новгород — Чебоксары — Казань — Уфа).

Постановлением Губернатора Владимирской области от 04.04.2012 № 315 был утвержден Перечень автомобильных дорог общего пользования регионального или межмуниципального значения Владимирской, в соответствии с которым по территории муниципального образования Вязниковский район проходят следующие автомобильные дороги общего пользования регионального или межмуниципального значения.

Перечень автомобильных дорог общего пользования регионального или межмуниципального значения на территории муниципального образования Вязниковский район

№ п/п	Идентификационный номер	Наименование автомобильной дороги	Район	Категория автомобильной дороги	км +	Протяженность, км	Общая протяженность, км
1	2	3	4	5	6	7	8
	17 ОП МЗ 17 Н - 1	Вязники – Сергиевы-Горки – Татарово	Вязниковский	III	0+000 - 30+000	30,000	41,128
IV				30+000 - 37+400	7,400		
IV			37+400 - 41+128	3,728			
	17 ОП МЗ 17 Н - 6	Глебово – Крестниково – Сарьево – «Волга»	Ковровский	IV	0+000 - 19+700	19,700	34,044
Вязниковский			IV	19+700 - 34+044	14,344		
	17 ОП МЗ 17 Н - 20	ст.Сеньково – Никологоры – Степанцево – Симонцево	Вязниковский	IV	0+000 - 45+360	45,360	45,360
	17 ОП МЗ 17 Н - 21	«Волга» – Станки – Мстера	Вязниковский	IV	0+000 - 17+892	17,892	17,892
	17 ОП МЗ 17 Н - 22	Никологоры – Бурково – Октябрьская	Вязниковский	IV	0+000 - 12+674	12,674	12,674
	17 ОП МЗ 17 Н - 23	Подъезд к ж/д вокзалу ст.Вязники	Вязниковский	III	0+000 - 3+000	3,000	4,262
IV				3+000 - 4+262	1,262		
	17 ОП МЗ 17 Н - 24	Подъезд к г.Вязники	Вязниковский	III	0+000 - 3+293	3,293	3,293
	17 ОП МЗ 17 Н - 25	Эдон – Буторлино	Вязниковский	IV	0+000 - 7+705	7,705	7,705
	17 ОП МЗ 17 Н - 134	«Волга» – Сарьево – Шустово – Крутовка –	Вязниковский	IV	0+000 - 20+100	20,100	20,100

№ п/п	Идентификационный номер	Наименование автомобильной дороги	Район	Категория автомобильной дороги	км +	Протяженность, км	Общая протяженность, км
1	2	3	4	5	6	7	8
		Мстера					
	17 ОП МЗ 17 Н - 135	«Волга» – Пировы-Городищи – Лог – Рудильницы – Илевники	Вязниковский	IV	0+000 - 10+800	10,800	10,800
	17 ОП МЗ 17 Н - 136	«Волга» – Перово	Вязниковский	IV	0+000 - 3+300	3,300	3,300
	17 ОП МЗ 17 Н - 137	«Волга» – Пески	Вязниковский	IV	0+000 - 2+400	2,400	2,400
	17 ОП МЗ 17 Н - 138	Нововязники – ГПЗ «Пролетарий» – Сергеево	Вязниковский	IV	0+000 - 4+000	4,000	4,000
	17 ОП МЗ 17 Н - 139	Вязники – Пировы-Городищи	Вязниковский	IV	0+000 - 4+100	4,100	4,100
	17 ОП МЗ 17 Н - 140	ст.Мстера – Кирзавод	Вязниковский	IV	0+000 - 0+900	0,900	0,900
	17 ОП МЗ 17 Н - 141	«Вязники – Сергиевы – Горки – Татарово» – Роговская	Вязниковский	IV	0+000 - 1+000	1,000	1,000
	17 ОП МЗ 17 Н - 142	Подъезд к д. Митинская	Вязниковский	IV	0+000 - 1+100	1,100	1,100
	17 ОП МЗ 17 Н - 143	«Лог – Рудильницы» – Войново	Вязниковский	IV	0+000 - 2+000	2,000	2,000
	17 ОП МЗ 17 Н - 144	Станки – Плосково	Вязниковский	IV	0+000 - 2+000	2,000	2,000
	17 ОП МЗ 17 Н - 145	Подъезд к д. Налескино	Вязниковский	IV	0+000 - 0+900	0,900	0,900
	17 ОП МЗ 17 Н - 146	Паустово – Глиници	Вязниковский	IV	0+000 - 6+000	6,000	6,000
	17 ОП МЗ 17 Н - 147	Кудрявцево – Олтушево	Вязниковский	IV	0+000 - 1+000	1,000	1,000
	17 ОП МЗ 17 Н - 148	Афанасьево – Исаево	Вязниковский	IV	0+000 - 2+100	2,100	2,100
	17 ОП МЗ 17 Н - 149	Пески – Кузьмино	Вязниковский	IV	0+000 - 5+000	5,000	5,000
	17 ОП МЗ 17 Н - 150	Подъезд к д. Суйтино	Вязниковский	V	0+000 - 2+000	2,000	2,000
	17 ОП МЗ 17 Н - 151	Подъезд к д. Селище	Вязниковский	IV	0+000 - 1+300	1,300	1,300
	17 ОП МЗ 17 Н - 152	«Волга» – Пировы-Городищи» – Щекино – Марьино	Вязниковский	IV	0+000 - 1+300	1,300	1,300
	17 ОП МЗ 17 Н - 153	«Лог – Рудильницы» –	Вязниковский	V	0+000 -	1,800	1,800

№ п/п	Идентификационный номер	Наименование автомобильной дороги	Район	Категория автомобильной дороги	км +	Протяженность, км	Общая протяженность, км
1	2	3	4	5	6	7	8
		Брагино			1+800		
	17 ОП МЗ 17 Н - 154	Слободка – Новоселка	Вязниковский	V	0+000 - 0+600	0,600	0,600
	17 ОП МЗ 17 Н - 155	Подъезд к д. Данилково	Вязниковский	IV	0+000 - 0+800	0,800	0,800
	17 ОП МЗ 17 Н - 156	Сарьево – Высоково	Вязниковский	V	0+000 - 3+200	3,200	3,200
	17 ОП МЗ 17 Н - 157	Вязники – Быковка	Вязниковский	IV	0+000 - 0+900	0,900	0,900
	17 ОП МЗ 17 Н - 158	«Вязники – Сергиевы-Горки – Татарово» – Палково	Вязниковский	IV	0+000 - 0+500	0,500	0,500
	17 ОП МЗ 17 Н - 159	ст.Сеньково – Серково – Поздняково – Волченки	Вязниковский	IV	0+000 - 20+400	20,400	20,400
	17 ОП МЗ 17 Н - 160	Никологоры – Харино – Шатнево	Вязниковский	IV	0+000 - 12+800	12,800	12,800
	17 ОП МЗ 17 Н - 161	Сергиевы-Горки – Злобаево	Вязниковский	IV	0+000 - 4+100	4,100	4,100
	17 ОП МЗ 17 Н - 162	Воронино – Серково	Вязниковский	IV	0+000 - 5+300	5,300	5,300
	17 ОП МЗ 17 Н - 163	Сысоево-Маловская	Вязниковский	IV	0+000 - 1+900	1,900	1,900
	17 ОП МЗ 17 Н - 164	Сергиевы-Горки – Пригорево – Бахтолово	Вязниковский	V	0+000 - 2+500	2,500	2,500
	17 ОП МЗ 17 Н - 165	Сергиевы-Горки – Медведево – Курбатиха	Вязниковский	IV	0+000 - 8+000	8,000	8,000
	17 ОП МЗ 17 Н - 166	Медведево – Рыгово	Вязниковский	IV	0+000 - 5+000	5,000	5,000
	17 ОП МЗ 17 Н - 167	Никологоры – Ерофеево	Вязниковский	IV	0+000 - 3+000	3,000	3,000
	17 ОП МЗ 17 Н - 168	Шатнево – Окатово	Вязниковский	IV	0+000 - 2+100	2,100	2,100
	17 ОП МЗ 17 Н - 169	Злобаево – Обеднино	Вязниковский	V	0+000 - 1+400	1,400	1,400
	17 ОП МЗ 17 Н - 170	Большевысоково – Малое Высоково	Вязниковский	V	0+000 - 1+300	1,300	1,300
	17 ОП МЗ 17 Н - 171	Подъезд к д. Синяткино	Вязниковский	V	0+000 - 0+600	0,600	0,600
	17 ОП МЗ 17 Н - 172	«ст.Сеньково – Никологоры» – Лукново	Вязниковский	IV	0+000 - 2+800	2,800	2,800
	17 ОП МЗ 17 Н -	Вязники –	Вязниковский	IV	0+000	15,300	15,300

№ п/п	Идентификационный номер	Наименование автомобильной дороги	Район	Категория автомобильной дороги	км +	Протяженность, км	Общая протяженность, км
1	2	3	4	5	6	7	8
	173	Козлово – Бурино с понтонным мостом через реку Клязьма			- 15+300		
	17 ОП МЗ 17 Н - 174	Подъезд к д. Галкино	Вязниковский	IV	0+000 - 0+600	0,600	0,600
	17 ОП МЗ 17 Н - 175	Заборочье – Малые Удолы – Лужки	Вязниковский	IV	0+000 - 10+000	10,000	10,000
	17 ОП МЗ 17 Н - 176	Малые Удолы – Большие Удолы	Вязниковский	IV	0+000 - 2+400	2,400	2,400
	17 ОП МЗ 17 Н - 177	Заборочье – Артёмково	Вязниковский	V	0+000 - 1+300	1,300	1,300
	17 ОП МЗ 17 Н - 178	Матюкино – Абросимово	Вязниковский	IV	0+000 - 1+200	1,200	1,200
	17 ОП МЗ 17 Н - 179	Бродники – Малый Холм	Вязниковский	V	0+000 - 1+900	1,900	1,900
	17 ОП МЗ 17 Н - 180	Лукново – Нагуево	Вязниковский	IV	0+000 - 1+500	1,500	1,500
	17 ОП МЗ 17 Н - 181	«Волга» – Бродники – Сизово	Вязниковский	V	0+000 - 3+800	3,800	3,800
	17 ОП МЗ 17 Н - 182	Лукново – Наместово	Вязниковский	V	0+000 - 3+000	3,000	3,000
	17 ОП МЗ 17 Н - 183	Подъезд к д. Табачиха	Вязниковский	IV	0+000 - 0+400	0,400	0,400
	17 ОП МЗ 17 Н - 184	«Волга» – Борзынь	Вязниковский	V	0+000 - 0+800	0,800	0,800
	17 ОП МЗ 17 Н - 185	Старыгино – Седельниково	Вязниковский	V	0+000 - 0+500	0,500	0,500
	ИТОГО:					359,358	359,358
	в том числе по категориям	I-б				0,000	
		II				0,000	
		III				36,293	
		IV				298,365	
		V				24,700	

Примечание: д.- деревня; а/д - автомобильная дорога; ст. – станция; мкр. - микрорайон

Автомобильные дороги местного значения обеспечивают связь муниципального образования Вязниковский район с Гороховецким, Муромским, Селивановским, Ковровским районами Владимирской области.

Связь между населенными пунктами поселения так же осуществляется по автомобильным дорогам общего пользования федерального и местного значения. Большинство населенных пунктов связаны с райцентром автодорогами с твердым покрытием.

**Сведения об автомобильных дорогах общего и не общего пользования
местного значения и искусственных сооружениях на них находящихся в
собственности муниципального образования Вязниковский район
(по состоянию на 01 января 2012 г.)**

1. Протяженность автомобильных дорог общего пользования местного значения

Показатели	№ строки	Единица измерения	Наличие на начало отчетного года	Наличие на конец отчетного года
1	2	3	4	5
1.1. Общая протяженность дорог — всего (с точностью до 0,1)	101	км	0	27,7
в том числе: с твердым покрытием	102	км	0	27,7
из строки 102 — с усовершенствованным покрытием	103	км	0	1,5
1.2. Паромные переправы	104	шт.	0	0
в том числе с применением самоходных плавсредств (самоходные баржи, буксиры)	105	шт.	0	0
1.3. Автозимники и ледовые переправы	106	км	0	0
в том числе ледовые переправы	107	км	0	0

2. Наличие и протяженность искусственных сооружений на автомобильных дорогах общего пользования местного значения

Показатели	№ строки	Единица измерения	Наличие на начало отчетного года	Наличие на конец отчетного года
1	2	3	4	5
2.1. Мосты и путепроводы — всего	201	шт.	0	0
	202	пог. м	0	0
в том числе:			0	0
капитальные — всего (сумма строк 205, 207, 209)	203	шт.		
(сумма строк 206, 208, 210)	204	пог. м	0	0
из них:			0	0
мосты железобетонные и каменные	205	шт.		
	206	пог. м	0	0
мосты металлические	207	шт.	0	0
	208	пог. м	0	0
путепроводы и эстакады на пересечениях железнодорожных путей и автомобильных дорог	209	шт.	0	0
	210	пог. м	0	
2.2. Тоннели автомобильные	211	шт.	0	0
	212	пог. м	0	0
2.3. Пешеходные переходы в разных уровнях	213	шт.	0	0
	214	пог. м	0	0
2.4. Трубы — всего	215	шт.	0	16

Показатели	№ строки	Единица измерения	Наличие на начало отчетного года	Наличие на конец отчетного года
	216	пог. м	0	82
из них капитальные (железобетонные, бетонные и каменные, металлические)	217	шт.	0	16
	218	пог. м	0	82
2.5. Снегозащитные сооружения	219	км	0	0

3. Протяженность автомобильных дорог общего пользования местного значения (поселений, муниципальных районов, городских округов) на конец отчетного года

Показатели	№ строки	Единица измерения	Автодороги местного значения, относящиеся к собственности:		
			поселений (автодороги, расположенные в границах населенных пунктов поселений)	муниципальных районов (автодороги, соединяющие населенные пункты в границах муниципальных районов)	городских округов (автодороги, расположенные в границах городских округов)
1	2	3	4	5	6
Протяженность дорог — всего	301	км	27,7	0	0
(по стр. 101 гр. 5 раздела 1)					
в том числе с твердым покрытием	302	км	27,7	0	0
(по стр. 102 гр. 5 раздела 1)					
из них с усовершенствованным покрытием (по стр. 103 гр. 5 раздела 1)	303	км	1,5	0	0

4. Ремонт автомобильных дорог общего пользования местного значения в отчетном году

Показатели	№ строки	Протяженность отремонтированных дорог км	Затраты на ремонт дорог с твердым покрытием м ² тыс. руб.
1	2	3	4
Отремонтировано дорог с твердым покрытием — всего	401	0,7	1630456,4
(сумма строк 402 и 403)			
(с точностью до 0,1)			
в том числе:		0	00
капитальным ремонтом	402		
ремонтом	403	0,7	1630456,4

**5. Протяженность автомобильных дорог необщего пользования местного значения
в отчетном году**

Показатели	№ строки	Единица измерения	Протяженность дорог — всего	в том числе с твердым покрытием	из них с усовершенствованным покрытием
1	2	3	4	5	6
Протяженность дорог на начало	501	км	0	0	0
отчетного года					
Протяженность дорог на конец	502	км	0	0	0
отчетного года					

6. Основные сооружения и оборудование, повышающие безопасность дорожного движения на автомобильных дорогах общего пользования местного значения

Наименование показателей	№ строки	Единица измерения	Наличие	
			на начало отчетного года	на конец отчетного года
1	2	3	4	5
Автобусные остановки — всего	601	шт.	0	0
Протяженность линий освещения на автомобильных дорогах и искусственных сооружениях	602	км	0	17,5
Транспортные развязки в разных уровнях на пересечениях железнодородных путей и автомобильных дорог	603	км	0	0
Транспортные развязки в разных уровнях на пересечениях автомобильных дорог	604	км	0	0
в том числе транспортные развязки в разных уровнях на пересечениях автомобильных дорог с двумя и более путепроводами и тоннелями	605	км	0	0

Остается отметить чрезвычайно низкий процент дорог с твердым покрытием внутри населенных пунктов, при подготовке генеральных планов поселений необходимо определить мероприятия по реконструкции внутрипоселковых автомобильных дорог.

Пассажиры перевозки в районе осуществляются транспортом АТП и частных предпринимателей. Грузовые перевозки осуществляют, в основном, индивидуальные предприниматели.

Сравнительная характеристика пассажиропотока по видам транспорта общего пользования, миллион человек:

Вид транспорта	Годы		
	2007	2008	2009
Автобусный	12559	12112	11278
Железнодорожный	1282	1296	1137
Воздушный	47	51	47
Всего	23078	22351	20423

Перевозки грузов, выполненные на коммерческой основе автотранспортными организациями и предпринимателями, составили в январе-сентябре 2011 года 52,7 тыс. тонн грузов, что составляет 95,8 % к соответствующему уровню 2010 года. Грузооборот составил 19,3 млн.тонно-км и снизился на 8,8%.

Автобусным транспортом общего пользования перевезено 3900,9 тыс. пассажиров с приростом 97,4 % к факту 2010 года. Пассажиरोоборот автобусного транспорта общего пользования составил 34,5 тыс.пасс.-км или 96,71% к январю-сентябрю 2010 г.)

На территории района функционируют 4 автотранспортных предприятия – ОАО «Вязниковское ПАТП», ЗАО «Авто-транс-компани», ООО АТП «Вязниковское» и ЗАО «АТП-3».

Маршрутная сеть

Направление	Время отправления с АВ	Время прибытия в кон. пункт	Регулярность
Вязники — Б. Высоково	06:00	06:55	Ежедневно
	09:00	09:55	Вт, чт, сб
	12:00	12:55	Ежедневно
	15:15	16:10	Ежедневно
	18:30	19:25	Ежедневно
Вязники — Бурино	06:50	07:25	Пн, вт, чт, пт, сб, вс
	13:10	13:45	Пн, вт, чт, пт, сб, вс
	17:15	17:15	Пн, вт, чт, пт, сб, вс
Вязники — Буторлино	05:05	06:40	Ежедневно
	10:00	11:35	Ежедневно
	14:25	16:00	Ежедневно
	19:00	20:35	Ежедневно
Вязники — Владимир	07:00	09:05	Ежедневно
Гороховец — Владимир	07:30	09:35	Пн, ср, пт
Вязники — Владимир	08:00	10:05	Ежедневно
	08:30	10:35	Ежедневно
Тольятти — Владимир	08:40	10:45	Ср, сб
Вязники — Владимир	09:00	11:05	Ежедневно
Н. Новгород — Владимир	09:45	11:50	Ежедневно
Вязники — Владимир	10:20	12:25	Ежедневно
	11:00	13:05	Ежедневно
	11:30	13:35	Ежедневно
Н. Новгород — Владимир	11:45	13:50	Ежедневно
	13:25	15:30	Ежедневно
Вязники — Владимир	14:00	16:05	Вс
	14:30	16:35	Ежедневно
Н. Новгород — Владимир	14:45	16:50	Ежедневно
	16:00	18:05	Ежедневно
Вязники — Владимир	17:00	19:05	Вс

Направление	Время отправления с АВ	Время прибытия в кон. пункт	Регулярность
Н. Новгород — Владимир	17:25	19:30	Ежедневно
	19:10	21:15	Ежедневно
Вязники — Владимир	20:00	22:05	Пт
Вязники — Владимир/Никологоры	10:50	13:45	Ежедневно
Чебоксары — Воронеж	15:40	06:30	Пт
Вязники — Гороховец	09:30	10:20	Ежедневно
	13:30	14:20	Ежедневно
Владимир — Гороховец	16:00	16:50	Пн, ср, пт
Вязники — Гороховец	17:30	18:20	Сб, вс
Москва — Заволжье	17:25	21:10	Пн, пт
Чебоксары — Иваново	14:15	17:35	Через день
	14:15	17:35	Через день
Вязники — Ковров	07:05	08:55	Ежедневно
	10:40	12:30	Ежедневно
Н. Новгород — Ковров	18:09	19:59	Пн, чт, пт, сб, вс
Н. Новгород — Кострома	12:30	19:10	Через день
	12:30	12:30	Через день
Вязники — Лукново	06:30	07:10	Пн, вт, ср, чт, пт, сб
	07:45	08:25	Ежедневно
	10:20	11:00	Пн, вт, ср, чт, пт, сб
	11:40	12:20	Ежедневно
	14:10	14:50	Ежедневно
Вязники — Маловская/Никологоры	17:30	18:10	Пн, вт, ср, чт, пт
	06:15	06:50	Ежедневно
	08:50	09:25	Ежедневно
	11:15	11:50	Ежедневно
	12:50	13:25	Ежедневно
Ульяновск — Москва	15:40	16:15	Ежедневно
	17:15	17:50	Кр. сб
	03:30	09:30	Пн
	05:25	05:25	Ежедневно
	09:00	09:00	Ежедневно
Вязники — Москва	12:20	12:20	Ежедневно
	23:30	05:30	Ежедневно
	23:41	05:40	Чт, вс
Павлово — Москва	23:45	05:45	Ежедневно
	05:00	05:20	Ежедневно
	09:20	09:40	Ежедневно
	14:40	15:00	Ежедневно
Вязники — Мстера ч/з станцию	17:35	17:55	Ежедневно
	05:45	06:25	Ежедневно
	07:45	08:25	Ежедневно
	09:40	10:20	Ежедневно
Вязники — Мстера/Налескино	11:45	12:25	Ежедневно
	14:20	15:00	Ежедневно
	17:15	17:55	Ежедневно
	17:15	17:55	Ежедневно

Направление	Время отправления с АВ	Время прибытия в кон. пункт	Регулярность
	18:00	18:40	Ежедневно
Вязники — Муром	09:00	09:00	Ежедневно
	16:55	16:55	Ежедневно
Вязники — Н. Кладбище	09:05		сб вс
Москва — Н. Новгород	04:09	06:24	Ежедневно
Вязники — Н. Новгород	07:00	09:15	Ежедневно
Ковров — Н. Новгород	07:30	09:45	Пн, чт, пт, сб, вс
Вязники — Н. Новгород	08:30	10:45	Ежедневно
Владимир — Н. Новгород	09:05	11:20	Ежедневно
Владимир — Н. Новгород	12:45	15:00	Ежедневно
	13:45	16:00	Ежедневно
	15:10	17:25	Ежедневно
Кострома — Н. Новгород	15:58	18:13	Через день
	15:58	18:13	Через день
Владимир — Н. Новгород	18:27	20:42	Ежедневно
	20:35	22:50	Ежедневно
Вязники — Никологоры/Серково	07:00	07:35	Пн, вт, ср, чт, пт
	08:25	09:00	Пн, вт, ср, чт, пт
	10:35	11:10	Пн, вт, ср, чт, пт
	12:30	13:05	Пн, вт, ср, чт, пт
	14:15	14:50	Пн, вт, ср, чт, пт
	16:15	16:50	Пн, вт, ср, чт, пт
Вязники — Октябрьская/Никологоры	06:00	07:25	Ежедневно
	11:55	13:20	Ежедневно
	16:30	17:55	Ежедневно
Вязники — Октябрьская/Паустово	07:30	08:35	Пн, вт, ср, чт, пт, сб
Вязники — п. Городищи	06:20	06:50	Ежедневно
	11:20	11:50	Ежедневно
	14:30	15:00	Ежедневно
	17:20	17:50	Ежедневно
Москва — Павлово	01:19	05:04	Ежедневно
Вязники — Перово	06:00	06:40	Ежедневно
	07:00	07:40	Сб, вс
	13:00	13:40	Чт, сб, вс
	17:15	17:55	Ежедневно
Вязники — Пески	06:35	07:05	Ежедневно
	13:30	14:00	Ежедневно
	17:40	18:10	Ежедневно
Вязники — Рудильницы	06:10	06:50	Чт, сб
	11:20	12:00	Чт, сб
Вязники — С. Горки	05:00	06:15	Ежедневно
	10:05	11:20	Ежедневно
	14:00	15:15	Ежедневно
	19:00	20:15	Ежедневно

Направление	Время отправления с АВ	Время прибытия в кон. пункт	Регулярность
Вязники — Станки	07:35	07:50	Пн, вт, ср, чт, пт, сб
Вязники — Степанцево/Никологоры	17:00	17:55	Пн, вт, ср, чт, пт, сб
Вязники — Тольятти	19:30	11:30	Ср, сб
Вязники — Удолы	05:40	06:15	Чт, сб
	11:40	12:15	Чт, сб, вс
	18:30	19:05	Сб
Москва — Ульяновск	20:20	08:45	Пт
Вязники — Харино	05:50	07:05	Ежедневно
	09:15	10:30	Ежедневно
	13:25	14:40	Ежедневно
	17:45	19:00	Ежедневно
Иваново — Чебоксары	11:25	19:15	Через день
	11:25	19:15	Через день
Воронеж — Чебоксары	01:55	09:35	Пн
Вязники — Шустово	06:15	07:05	Ежедневно
	12:30	13:20	Ежедневно
	16:35	17:25	Пт, сб, вс
Вязники — Эдон/Симанцево	05:30	06:35	Ежедневно
	09:50	10:55	Ежедневно
	14:15	15:20	Ежедневно

Развитие транспортной инфраструктуры в связи с прохождением трассы ВСМ 2

Железнодорожный транспорт

Трасса ВСМ 2 пересекает на ПК 2089+00 магистральную электрифицированную двухпутную железную дорогу – перегон Вязники – Денисово Горьковской железной дороги. На пересечении предусматривается устройство железнодорожного путепровода над существующей железной дорогой.

Автомобильный транспорт

Трасса ВСМ 2 в границах проектирования в муниципальном образовании Вязниковский район пересекает 15 автомобильных дорог, 4 из которых регионального значения, 3 местного и 8 дорог, обслуживающих земли сельскохозяйственного назначения.

Автомобильная дорога регионального значения ст. Сеньково – Никологоры – Степанцево – Симонцево проходит в логе, поэтому на пересечении с трассой ВСМ 2 планируется устройство железнодорожного путепровода.

Пересекаемая трассой ВСМ 2 полевая дорога, ведущая к урочищу Першино от урочища Волчёнки около автомобильной дороги регионального значения ст. Сеньково – Никологоры – Степанцево – Симонцево. Проектом планировки предлагается изменить направление автомобильной дороги и примкнуть к автомобильной дороге севернее трассы ВСМ 2.

Подъезд к деревне Беляиха в настоящее время осуществляется от деревни Жарцы и деревни Серково. Исходя из технических особенностей устройства высокоскоростной железнодорожной магистрали и особенностей рельефа над автомобильной дорогой Жарцы – Беляиха, проходящей в логе, возможно устройство железнодорожного путепровода. Грунтовая автомобильная дорога Серково – Беляиха будет перекрыта.

На пересечении автомобильной дороги регионального значения ст. Сеньково – Серково – Поздняково – Волченки проектом планировки предусматривается устройство

автодорожного путепровода.

Хозяйственная дорога, проходящая вдоль газопровода Починки – Ярославль и используемая для проезда техники к сельскохозяйственным землям, может изменить трассу и пройти под проектируемым железнодорожным путепроводом над реками Суворощь и Тюряха.

Трасса ВСМ 2 пересекает автомобильную дорогу регионального значения ст. Сеньково – Никологоры – Стёпанцево – Симонцево по северной границе посёлка Лукново. Над автомобильной дорогой трасса ВСМ 2 пройдёт по путепроводу.

Проектом планировки предусматривается реконструкция автомобильной дороги местного значения Лукново – Каликино с устройством автодорожного путепровода на пересечении с трассой ВСМ 2.

Автомобильная дорога местного значения Сергеево – Бабухино, проходящая по правому берегу реки Белоозерка, сохранится в существующем положении; над дорогой и рекой трасса ВСМ 2 пройдёт по путепроводу.

На ПК 3040+00 трасса ВСМ 2 пройдёт в выемке, поэтому наиболее экономичным вариантом решения пересечения является строительство автодорожного путепровода над проектируемой железной дорогой и капитальный ремонт участка автомобильной дороги регионального значения Вязники – Сергиевы Горки – Татарово.

Трасса ВСМ 2 пересекает сельскохозяйственные угодья около деревень Сосенки и Кузьмино, подъезд техники к котором можно будет осуществлять под проектируемыми железными путепроводами.

Согласно письму №ГОИ-311-05-12 от 24.12.2015 г. от Государственной инспекции по охране и использованию животного мира Администрации Владимирской области (Госохотинспекция) в лесных массивах рекомендуется размещать переходы диких животных на расстоянии 2-2,5 км друг от друга. Проектом планировки предусмотрена организация проходов диких животных под проектируемыми железнодорожными мостами и путепроводами на ПК 2769+65, ПК 2898+71 и ПК 3002+53 и по искусственным сооружениям, предназначенным для прохода диких животных (звероходы) на ПК 2796+08, ПК 2830+10 и ПК 2867+11.

Перечень искусственных сооружений на пересечении трассы ВСМ 2 с автомобильными дорогами на территории Вязниковского района

№ п/п	№ пересечения на схеме	Местоположение по трассе ВСМ 2, пикет	Плюсовка, м	Муниципальное образование	Наименование дороги	Существующая/ проектная категория	Назначение автомобильной дороги	Тип искусственного сооружения	Примечание
1	2	2815	03	Октябрьское	ст. Сеньково – Никологоры – Стёпанцево – Симонцево	IV	региональная	Железнодорожный путепровод	
2	3	2891	11	Октябрьское	Жарцы – Беляиха	V	местная	Железнодорожный путепровод	
3	5	2928	00	Октябрьское	ст. Сеньково – Серково – Поздняково – Волчёнки	IV/III	региональная	Автомобильный путепровод	
4	6	2935	04	Октябрьское	Дорога вдоль газопровода Починки – Ярославль	н/д	н/д	Железнодорожный путепровод	Автомобильная дорога обеспечивает подъезд к сельскохозяйственным землям
5	7	2972	20	Октябрьское	ст. Сеньково – Никологоры – Стёпанцево – Симонцево	IV	региональная	Железнодорожный путепровод	Автомобильная дорога обеспечивает подъезд к сельскохозяйственным землям
	8	2972	79	Октябрьское	Полевая дорога	н/д	н/д		
6	9	2990	97	Октябрьское	Лукино – Каликино	V/IV	местная	Автомобильный путепровод	

№ п/п	№ пересечения на схеме	Местоположение по трассе ВСМ 2, пикет	Плюсовка, м	Муниципальное образование	Наименование дороги	Существующая/проектная категория	Назначение автомобильной дороги	Тип искусственного сооружения	Примечание
7	10	3029	31	Паустовское	Сергеево – Бабухино	V	местная	Железнодорожный путепровод	
8	11	3040	00	Паустовское	Вязники – Сергиевы-Горки – Татарово	III/II	региональная	Железнодорожный путепровод	
9	12	3072	00	Паустовское	Полевая дорога	н/д	н/д	Железнодорожный путепровод	Автомобильные дороги обеспечивает подъезд к сельскохозяйственным землям
10	13	3123	09	Паустовское	Полевая дорога	н/д	н/д	Железнодорожный путепровод	
	14	3127	27	Паустовское	Полевая дорога	н/д	н/д		
	15	3129	72	Паустовское	Полевая дорога	н/д	н/д		

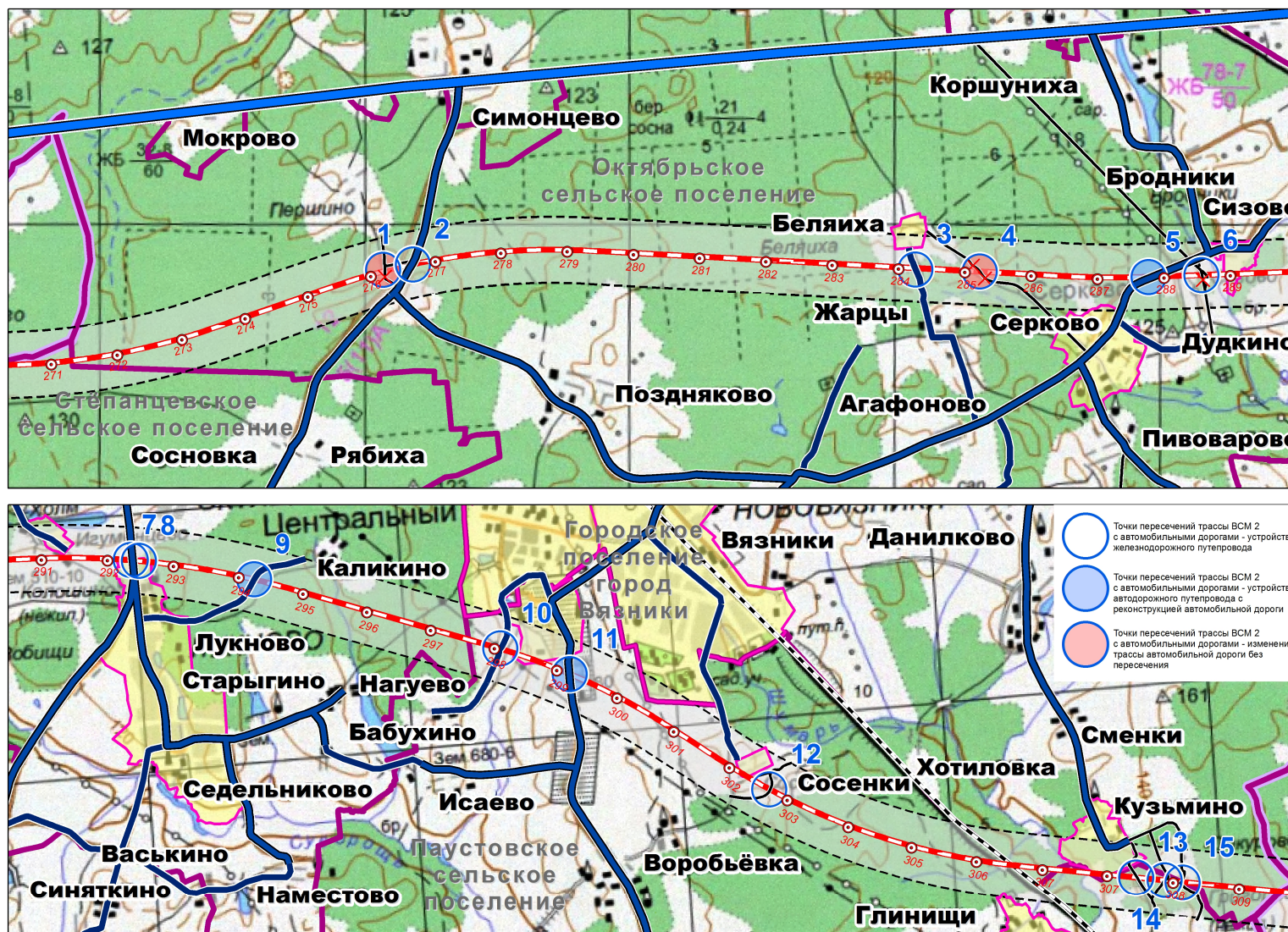


Рис. Пересечения трассы ВСМ 2 с автомобильными дорогами на территории Вязниковского района

2.8.2. Инженерная инфраструктура

Газоснабжение муниципального образования Вязниковский район

В социально-экономическом развитии Владимирской области и муниципального образования Вязниковский район, в том числе, существенная роль отведена газификации.

Предусматривается строительство межпоселковых газопроводов, газопроводов высокого и низкого давлений, а также перевод муниципальных котельных на угле и мазуте на использование природного газа на территории муниципального образования Вязниковский район.

В настоящее время газоснабжение района развивается на базе природного газа и частично на сжиженном газе.

По территории района проходят нефтепроводы «Нижний Новгород - Ярославль», «Сургут - Полоцк», нефтепродуктопровод «Нижний Новгород - Новки».

В районе имеются три АГРС.

Газ от ГРС по межпоселковым газопроводам давлением 1,2 МПа поступает на ГГРП населенных пунктов, откуда газопроводами среднего и низкого давления подается непосредственно потребителям.

Газопроводы от ГРС находятся в ведении Межрайгазов.

К газопроводам высокого давления подключаются газорегуляторные пункты, промышленные предприятия, котельные.

К газопроводам низкого давления подключаются жилые дома.

Направления использования газа.

- Технологические нужды промышленности
- Хозяйственно-бытовые нужды населения
- Энергоноситель для теплоисточников

Продолжается строительство разводящих сетей в населенных пунктах, к которым подведены межпоселковые газопроводы. Население остальных населенных пунктов использует сжиженный газ в баллонах.

Теплоснабжение

Централизованное теплоснабжение и горячее водоснабжение на территории муниципального образования Вязниковский район Владимирской области развито частично.

Жилой фонд в газифицированных поселениях района частично отапливается и снабжается горячей водой от индивидуальных автономных отопительных и водонагревательных систем, работающих на природном газе (в основном малоэтажная застройка), в меньшей мере централизованно от котельных, работающих на природном газе, а в поселениях где нет природного газа используется печное отопление твердым топливом (дровами и углем). С развитием газификации, в сельских поселениях где преобладает усадебная застройка, сохраняется тенденция перехода на отопление и горячее водоснабжение от индивидуальных автономных отопительных и водонагревательных систем, работающих на природном газе.

От котельных, отапливаются социально значимые объекты, общественные, административные и производственные здания, многоквартирные и жилые дома.

Социально значимые объекты в населенных пунктах района (школы, больницы, ДК, здания администрации) оборудованы индивидуальными отдельно стоящими или встроенными котельными, топливом для которых является как природный газ, так и твердое топливо.

Топливом для всех основных источников теплоснабжения служит газ и уголь, резервным топливом – мазут и уголь.

В районе активно ведутся работы по переводу котельных работающих на твердом

топливе на газ. Ряд котельных и тепловых сетей района требует проведения мероприятий по реконструкции.

Водоснабжение

Основным источником водоснабжения муниципального образования Вязниковский район являются подземные воды.

Подземные воды эксплуатируются во всех крупных населенных пунктах и на предприятиях артезианскими скважинами, в мелких населенных пунктах, в основном, колодцами и каптированными родниками. Многие скважины давно выработали свой ресурс и подлежат ликвидации во избежание загрязнений подземных вод.

Вода по микробиологическим пробам соответствует требованиям СанПиН 2.1.4.1074-01 «Питьевая вода. Гигиенические требования к качеству воды централизованных систем питьевого водоснабжения. Контроль качества».

Мероприятия по первому поясу ЗСО:

- территория должна быть спланирована для отвода поверхностного стока за ее пределы, озеленена, ограждена и обеспечена охраной. Дорожки к сооружениям должны быть заасфальтированы;

- не допускается посадка высокоствольных деревьев, все виды строительства, не имеющие непосредственного отношения к эксплуатации, реконструкции и расширению водопроводных сооружений, в том числе прокладка трубопроводов различного назначения, размещение жилых и хозяйственно — бытовых зданий, проживание людей, применение ядохимикатов и удобрений;

- здания должны быть оборудованы канализацией с отведением сточных вод в ближайшую систему бытовой или производственной канализации или на местные станции очистных сооружений, расположенные за пределами первого пояса ЗСО с учетом сан режима на территории второго пояса;

- в исключительных случаях при отсутствии канализации должны устраиваться водонепроницаемые приемники нечистот и бытовых отходов, расположенные в местах, исключающих загрязнение территории первого пояса ЗСО при их вывозе;

- водопроводные сооружения, расположенные в первом поясе зоны санитарной охраны, должны быть оборудованы с учетом предотвращения возможности загрязнения питьевой воды через оголовки и устья скважин, люки и переливные трубы резервуаров и устройства заливки насосов;

- все водозаборы должны быть оборудованы аппаратурой для систематического контроля соответствия фактического дебита при эксплуатации водопровода проектной производительности, предусмотренной при его проектировании и обосновании границ ЗСО.

Мероприятия по второму и третьему поясам:

- выявление, тампонирующее или восстановление всех старых, бездействующих, дефектных или неправильно эксплуатируемых скважин, представляющих опасность в части возможности загрязнения водоносных горизонтов;

- бурение новых скважин и новое строительство, связанное с нарушением почвенного покрова, производится при обязательном согласовании с центром государственного санитарно-эпидемиологического надзора;

- запрещение закачки отработанных вод в подземные горизонты, подземного складирования твердых отходов и разработки недр земли;

- запрещение размещения складов горюче-смазочных материалов, ядохимикатов и минеральных удобрений, накопителей промстоков, шламохранилищ и других объектов, обуславливающих опасность химического загрязнения подземных вод; размещение таких объектов допускается в пределах третьего пояса ЗСО только при использовании

защищенных подземных вод, при условии выполнения специальных мероприятий по защите водоносного горизонта от загрязнения при наличии санитарно-эпидемиологического заключения центра госсанэпиднадзора, выданного с учетом заключения органов геологического надзора;

- своевременное выполнение необходимых мероприятий по санитарной охране поверхностных вод, имеющих непосредственную гидрогеологическую связь с используемым водоносным горизонтом, в соответствии с гигиеническими требованиями к охране поверхностных вод.

Мероприятия по второму поясу:

Кроме мероприятий указанных выше, в пределах второго пояса ЗСО подземных источников водоснабжения подлежат выполнению следующие дополнительные мероприятия:

- не допускается, размещение кладбищ, скотомогильников, полей ассенизации, полей фильтрации, навозохранилищ, силосных траншей, птицефабрик и животноводческих предприятий, а также иных объектов, обуславливающих опасность микробиологического загрязнения подземных вод;

- не допускается, применение удобрений и ядохимикатов;

- не допускается, рубка леса главного пользования и реконструкции.

Мероприятия по санитарно-защитной полосе водоводов:

- в пределах санитарно-защитной полосы водоводов должны отсутствовать источники загрязнения почвы и грунтовых вод;

- не допускается прокладка водоводов по территории свалок, полей ассенизации, полей фильтрации, полей орошения, кладбищ, скотомогильников, а также прокладка магистральных водоводов по территории промышленных и сельскохозяйственных предприятий.

Качество питьевой воды, отпущенной потребителю, также зависит от материалов элементов системы водопровода. Большинство трубопроводов выполнены из стали, чугуна, асбестоцемента и полиэтилена. Учитывая высокий процент их износа, в воду попадают продукты коррозии, что негативно отражается на качестве воды.

Основная рекомендация в части эксплуатации подземных вод района сводится к тому, чтобы суммарный водоотбор скважинами не превышал прогнозные ресурсы.

Водоотведение

Система водоотведения в целом по Вязниковскому району развита слабо. В сельских поселениях в основном индивидуальные выгребы и выносные уборные. Вывоз сточных вод осуществляется ассенизаторской автоцистерной, в остальных случаях владельцам домов, приходится самостоятельно решать проблемы, связанные с отведением и утилизацией бытовых сточных вод.

Система ливневой канализации в поселениях района фактически отсутствует.

Электроснабжение

Электроснабжение потребителей муниципального образования Вязниковский район осуществляется через 13 опорных распределительных понижающих подстанций (ПС) напряжением 35-110 кВ от линий электропередач напряжением 35-110 кВ.

Распределение электроэнергии от ПС осуществляется по линиям электропередач напряжением 10 и 0,4 кВ, через понижающие трансформаторные подстанции (ТП и КТП) напряжением 10/0.4 кВ.

По балансовой принадлежности электросетевые объекты муниципального образования Вязниковский район входят в состав филиала ОАО «Владимирэнерго».

Для обеспечения бесперебойного энергоснабжения хозяйств в случае аварийных

ситуаций, в энергетической системе муниципального образования Вязниковский район предусмотрены ДЭС (дизельные электростанции) и ДГА (дизельные генераторы).

Связь

Организациям и населению муниципального образования Вязниковский район предоставляются следующие основные виды телекоммуникационных услуг:

- местная телефонная связь;
- междугородная и международная связь;
- услуги телефонной связи в выделенной сети;
- местная телефонная связь с использованием таксофонов;
- телеграфная связь;
- услуги подвижной радиосвязи в сети общего пользования;
- услуги подвижной радиотелефонной связи;
- предоставление каналов связи;
- услуги связи по передаче данных;
- телематическая связь;
- услуги связи для цели кабельного вещания;
- услуги связи для цели эфирного вещания;
- почтовая связь.

Основным оператором, предоставляющим услуги фиксированной телефонной связи в Вязниковском районе, является ОАО «РосТелеком».

Все СТС расположены в административных зданиях в центрах населенных пунктов.

Услуги подвижной сотовой связи в районе оказывают четыре оператора: ОАО «МТС», ОАО «ВымпелКом», ЗАО «Теле 2», ОАО «МегаФон».

Уровень покрытия территории района сетями сотовой связи составляет 90%.

В соответствии с Федеральным Законом от 07.07.2003 №126-ФЗ «О связи» предполагает установку в каждом населенном пункте как минимум одного таксофона с обеспечением бесплатного доступа к экстренным службам.

Доля населения — пользователей сети «Интернет» использующих систему «Dial Up» - 35%, доля образовательных учреждений, подключенных к сети «Интернет» - 100%. В населенных пунктах с численностью населения более 500 человек необходимо организовать как минимум один пункт коллективного пользования сетью «Интернет». Работа по созданию пунктов коллективного пользования сетью «Интернет» ведется.

Трансляцию телепрограмм осуществляют операторы РТ РФ — радиотелевизионное вещание РФ. Кабельное телевидение в районе практически отсутствует.

Почтовая связь в районе осуществляется почтовыми отделениями связи и одним почтамтом. Все отделения связи оказывают телематические услуги и услуги сети по передаче данных.

Почтовая служба оказывает следующие виды услуг:

- прием и доставка письменной корреспонденции;
- прием и выдача посылок, бандеролей;
- доставка счетов, извещений, уведомлений;
- прием и оплата денежных переводов;
- доставка пенсий и пособий;
- прием коммунальных, муниципальных и других платежей;
- прием платежей за услуги электросвязи и сотовой связи;
- продажа знаков ГЗПО;
- проведение подписной компании;
- доставка периодических изданий;

- реализация товаров розницы, лотерей;
- телекоммуникационные и телеграфные услуги.

2.8.3. Жилищный фонд

По данным паспорта социально-экономического развития муниципального образования Вязниковский район за 2011 год, представленного администрацией муниципального образования Вязниковский район, всего в районе проживает 81,0тыс. чел. Общая площадь жилого фонда района составляла в 2009 г. – 2015,2 тыс. кв. м. Помимо обеспеченности жилой площадью большое значение имеют показатели качественных характеристик этого жилья.

Наличие и благоустройство жилищного фонда на территории муниципального образования Вязниковский район

Наименование показателя	2006	2007	2008	2009	2010
Жилищно-коммунальное хозяйство					
<u>Жилищный фонд</u>					
Общая площадь, тыс.кв.м					
Жилищный фонд – всего	1991,7	1997,7	2008,1	2015,2	
Частный жилищный фонд	1740,0	1763,2	1779,1	1788,8	
Государственный жилищный фонд	9,7	9,7	9,7	9,6	
Муниципальный жилищный фонд	242,0	224,8	219,3	216,8	
<u>Обеспеченность населения жильем (кв.м на одного жителя)</u>					
Общей площадью	22,9	23	25	25,0	
Жилой площадью					
<u>Улучшение жилищных условий населения</u>					
Число семей, состоящих на учете для получения жилой площади и улучшения жилищных условий, единиц	726	346	315	394	
Число семей, получивших жилую площадь и улучшивших жилищные условия, единиц	25	50	37	66	41
<u>Жилищное и социально-культурное строительство</u>					
Ввод в действие жилых домов - всего, тыс. кв.метров общей площади	7,3	7,7	8,5	11,9	13,0
Ввод в действие индивидуальных жилых домов, тыс. кв.метров общей площади	3,2	7,3	7,8	11,1	10,7
Деятельность строительных организаций					
Число строительных организаций - всего, единиц	1	1	1	1	0
Объем работ, выполненных по виду деятельности "строительство", млн.рублей	39,2	68,7	158,0	87,0	0
Удельный вес государственного сектора в общем объеме подрядных работ, в %					
Среднесписочная численность работников в средних и крупных строительных организациях, человек	96	53	57	205	0

Обеспеченность жильем в расчете на одного жителя в Вязниковском районе в настоящее время сопоставима со средней обеспеченностью во Владимирской области. Такая ситуация в области в целом и в Вязниковском муниципальном районе в частности объясняется:

- снятием ограничений в нормах площади проектируемого жилья;
- снятием ограничения с права физического лица владеть несколькими объектами жилой недвижимости;
- массовым строительством жилья в 1990-2000 - х годах населением;
- сокращением ветхого жилого фонда.

Население муниципального образования Вязниковский район имеет достаточно высокий уровень обеспеченности жильем. Практически все вводимое в районе жилье за последние годы - это индивидуальные жилые дома, построенные населением за свой счет и с помощью кредитов. Строительство не лимитируется по показателям площади жилья на душу населения. Существует проблема предоставления жилья малообеспеченным группам населения за счет муниципального сектора строительной отрасли и проблема необходимости реконструкции ветхого жилого фонда.

Проектом Схемы территориального планирования района не ставится задача увеличения площади жилого фонда и соответственно увеличение жилищной обеспеченности.

Основными направлениями в жилищном строительстве на расчетный срок Схемы должны быть:

1. Повышение уровня благоустройства жилого фонда, по основным показателям (отопление, водоснабжение) до 90%, водоотведения (с учётом локальных очистных сооружений) до 60%.

2. Повышение уровня капитальности жилого фонда.

3. Снос в существующей застройке физически и морально устаревшего жилого фонда с последующим замещением объектами жилья нового качества.

Проектом Схемы предлагается принять на расчетный срок основной тип жилища в сельской местности – малозэтажная застройка блокированными и индивидуальными жилыми домами. Застройка средней этажности возможна при наличии соответствующего обоснования при разработке генеральных планов сельских поселений района.

Таким образом, основное направление жилищного строительства – это реконструкция. Реконструктивные мероприятия планируется сосредоточить в центральных, обеспеченных инженерной инфраструктурой частях населенных пунктов района, в первую очередь в городе Вязники. Освоение в целях жилищного строительства свободных земельных участков предполагается продолжить в городе Вязники и незначительных территориях в остальных населенных пунктах района.

Основным мероприятием органов исполнительной власти муниципального образования Вязниковский район в расчетный срок в жилищной сфере будет оказание содействия сельским поселениям в строительстве, реконструкции и ремонте объектов транспортной и инженерной инфраструктуры в жилых кварталах населенных пунктов района.

2.8.4. Жилищно-коммунальное хозяйство

Центральное место в обеспечении жизнедеятельности населения района занимает жилищно-коммунальное хозяйство. Сфера жилищно-коммунального хозяйства представлена 15 организациями и предприятиями: ООО «ЖЭК №1», ООО «ЖЭК №3», ООО «ЖЭК №4» мкр. Дечинский, ООО «ЖЭК №4» мкр Нововязники, «ЖЭК» №5, ООО «Агжо-венец», ООО «Благоустройство», ООО «Водоканал-сервис», ООО «Исток», ООО «Лапино», ООО «Транзит-сервис», МУП БПК «Нептун» пос. Никологоры, МУП «ВКХ

поселка Никологоры», МУП «ЖКХ пос. Мстера» пос. Заречный, ООО ЖЭК «Никологоры». Работа этих предприятий сегодня не полностью отвечает запросам населения, что имеет как объективную, так и субъективную причины: предприятия имеют слабую материально – техническую базу; население, юридические лица, как потребители услуг, не всегда своевременно производят оплату за потребленные услуги. Как результат, страдают люди и дело.

Для решения вопросов местного значения, закрепленных за сельскими поселениями Федеральным законом от 06.10.2003 г. №131 «Об общих принципах организации местного самоуправления в российской Федерации», созданы организации жилищно-коммунального хозяйства.

2.8.5. Социальная инфраструктура и система обслуживания

Объекты социального и культурно-бытового обслуживания населения муниципального образования Вязниковский район.

Социальная инфраструктура это комплекс объектов обслуживания и взаимосвязей между ними, наземных, пешеходных и дистанционных, в пределах градостроительного образования (поселения, группы поселений, муниципального района, территории субъекта Российской Федерации).

Согласно Федеральному Закону №131-ФЗ от 06.10.2003г. «Об общих принципах организации местного самоуправления в Российской Федерации» к вопросам местного значения муниципального района относятся среди прочих:

- организация охраны общественного порядка на территории муниципального района муниципальной милицией;
- организация предоставления общедоступного и бесплатного начального общего, основного общего, среднего (полного) общего образования по основным общеобразовательным программам, за исключением полномочий по финансовому обеспечению образовательного процесса, отнесенных к полномочиям органов государственной власти субъектов Российской Федерации; организация предоставления дополнительного образования детям (за исключением предоставления дополнительного образования детям в учреждениях регионального значения) и общедоступного бесплатного дошкольного образования на территории муниципального района, а также организация отдыха детей в каникулярное время;
- организация оказания на территории муниципального района (за исключением территорий поселений, включенных в утвержденный Правительством Российской Федерации перечень территорий, население которых обеспечивается медицинской помощью в медицинских учреждениях, подведомственных федеральному органу исполнительной власти, осуществляющему функции по медико-санитарному обеспечению населения отдельных территорий) первичной медико-санитарной помощи в амбулаторно-поликлинических, стационарно-поликлинических и больничных учреждениях, скорой медицинской помощи (за исключением санитарно-авиационной), медицинской помощи женщинам в период беременности, во время и после родов;
- создание условий для обеспечения поселений, входящих в состав муниципального района, услугами связи, общественного питания, торговли и бытового обслуживания;
- организация библиотечного обслуживания населения межпоселенческими библиотеками, комплектование и обеспечение сохранности их библиотечных

- фондов библиотек;
- создание условий для обеспечения поселений, входящих в состав муниципального района, услугами по организации досуга и услугами организаций культуры;
- обеспечение условий для развития на территории муниципального района физической культуры и массового спорта, организация проведения официальных физкультурно-оздоровительных и спортивных мероприятий муниципального района;
- организация ритуальных услуг и содержание на территории муниципального района межпоселенческих мест захоронения.

Среди учреждений обслуживания можно выделить две категории:

1. Социально-значимые, где государственное регулирование по-прежнему остается определяющим и обеспечивает социальный минимум услуг, установленный конституцией Российской Федерации. К этим учреждениям относятся два важнейших социальных блока:

- медицинское обслуживание и связанный с ним комплекс физической культуры и спорта;
- культурно-образовательная сфера.

2. Виды обслуживания, большей частью перешедшие или переходящие на рыночные отношения. Это - торговля, общественное питание, бытовое обслуживание, коммунальное хозяйство. Сюда же относятся объекты здравоохранения, образования, культурно-просветительные и развлекательные учреждения, предоставляющие услуги сверх гарантированного минимума. Их развитие преимущественно происходит путем саморегулирования и определяется спросом и платежеспособностью населения.

Перспективы развития социально-значимых видов обслуживания населения ориентированы на «Методику определения нормативной потребности субъектов Российской Федерации в объектах социальной инфраструктуры».

«Методика определения нормативной потребности субъектов Российской Федерации в объектах социальной инфраструктуры», одобренная распоряжением Правительства Российской Федерации от 19 октября 1999г. с изменениями от 14 июля 2001г. №1683-р (далее «Методика...») относит к минимально необходимым населению четыре системы общественного обслуживания:

- образования (образовательные учреждения, включая дошкольные);
- здравоохранения;
- культуры и искусства;
- физической культуры и спорта.

Развитие других видов обслуживания – торговли, общественного питания, бытового обслуживания, коммунального хозяйства, перешедших или находящихся в стадии перехода на рыночные отношения, будут происходить по принципу сбалансированности спроса и предложения с учетом тех функций, которые присущи городу и селу. При этом спрос на те или иные виды услуг будет зависеть от уровня жизни населения, который в свою очередь определяется уровнем развития экономики региона. Существующие нормы расчета предприятий и учреждений обслуживания, разработанные в период, предшествовавший новым экономическим условиям (СНиП 2.07.01-89*«Градостроительство. Планировка и застройка городских и сельских поселений», далее (СНиП «Градостроительство...»)), настоящим проектом учтены в качестве усредненной ориентировочной нормативной базы, требующей корректировки.

Все объекты обслуживания социальной инфраструктуры также можно разделить на группы по следующим признакам:

- по функциональному назначению (предприятия образования, здравоохранения,

физкультуры и спорта, культуры, торговли, общественного питания, бытового обслуживания, отделения связи, отделения сбербанка, пункты охраны правопорядка, административные учреждения);

- по формам собственности и рангу административного подчинения (государственные (федеральные), областные (региональные), районного и местного значения (муниципальные), ведомственные и частные);
- по интенсивности использования (объекты повседневного спроса, периодического спроса и эпизодического спроса).

В сельской местности предусматривается подразделение учреждений и предприятий обслуживания на объекты первой необходимости в каждом населенном пункте, начиная с 50 жителей, и базовые объекты более высокого уровня на группу населенных мест, размещаемые в центре местного самоуправления (поселения, муниципального района).

Основная задача системы социального и культурно-бытового обслуживания в новых экономических условия остается прежней: это — создание полноценных условий труда, быта и отдыха для граждан независимо от места их проживания.

Нормативная база для определения номенклатуры и количественных показателей объектов обслуживания:

1. СНиП 2.07.01-89* «Градостроительство. Планировка и застройка городских и сельских поселений»;

2. «Методика нормативной потребности субъектов Российской Федерации в объектах социальной инфраструктуры» (одобрена распоряжением правительства РФ от 19.10.1999г., №1683-р);

3. СП-30-102-99 «Планировка и застройка территорий малоэтажного жилищного строительства»;

4. Письмо от 31 декабря 2008 г. N 10407-ТГ «О формировании и экономическом обосновании территориальной программы государственных гарантий оказания гражданам Российской Федерации бесплатной медицинской помощи за 2009 год».

Нормативные требования

№№ п/п	Учреждения обслуживания	Единица измерений	Норматив	Радиус доступности (для сельск. местн.)
1	Детские дошкольные учреждения (ДДУ) общего типа	охват детей, %	70 (СНиП)	500м
	город	мест на 100 детей 0-6 лет	60 (мет)	500м
	село		40 (мет)	500м
	специализир.	охват детей, %	3 (СНиП)	-
	оздоровит.		12 (СНиП)	-
2	Общеобразовательные школы			
	город	мест на 100 детей 7-17 лет	85 (мет)	500 м (1 ступень) 2-4 км (2-3 ступень)
	село		40 (мет)	
3	Специализированные внешкольные учреждения	охват школьников, %	10 (СНиП)	-

№№ п/п	Учреждения обслуживания	Единица измерений	Норматив	Радиус доступности (для сельск. местн.)
4	Начальное профессиональное образование	мест на 10 тыс. жителей.	110 (методика)	-
5	Среднее профессиональное образование	мест на 10 тыс. жителей.	160 (методика)	-
6	Высшее профессиональное образование	мест на 10 тыс. жителей.	170 (методика)	-
7	Больницы	коек на 1000 населения	8,63 (мет)	-
8	Врачебные амбулатории	посещ. в смену на 1000 нас.	17,96 (мет)	30 мин. с использованием транспорта.
	дневн. стационар	коек на 1000 населения	1,77 (мет)	
9	Фельдшерско-акушерский пункт (ФАП)	Нормативов нет, должен заменять амбулатории в тех нас. пунктах, где нет амбулаторий.		
10	Аптеки	ед. на 6,2 тыс. жит.	1	
11	Скорая мед. Помощь	вызовов в год на 1000 нас.	318 (методика)	-
	станции (подстанции)	автомобиль на 10 тыс.чел	1 (СНиП)	15 км
	выдвижные пункты	автомобиль на 10 тыс.чел. сельск.нас.	2 (СНиП)	30 км
12	Дом интернат для престарелых, ветеранов войны	мест, на 1000 чел. (с 60 лет)	28 (СНиП)	-
	для взрослых инвалидов	мест, на 1000 чел. (с 18 лет)	3 (СНиП)	-
	детский	мест, на 1000 чел. (4 -17 лет)	3 (СНиП)	-
	Психоневрологический	мест, на 1000 чел. (с 18 лет)	3 (СНиП)	-
13	Плоскостные спорт. Сооружения	га, на 1000 жит.	0,2 (методика)	для учреждений повседневного обслуживания 30 мин. или 2-2,5 км.
14	Спортзал	м ² площ. пола зала на 1000 жит.	350 (мет)	
15	Бассейн	м ² зеркала воды на 1000 жит.	75 (мет)	
16	Клубы и ДК			По «СНиП» для учреждений повседневного обслуживания
	н.п. до 500 жит..	мощность (мест)	100-150 (методика)	

№№ п/п	Учреждения обслуживания	Единица измерений	Норматив	Радиус доступности (для сельск. местн.)
	н.п. 500-1000 жит.		150-200 (методика)	30 мин. или 2-2,5 км. Но по «методике», не менее 1 объекта на кажд. нас. пункт.
	н.п. 1-3тыс. жит.	Мест на 1000 жителей /мощность одного объекта	150/270 (мет)	
	н.п.3-10 тыс. жит.		100/270 (мет)	
	н.п.10-20 тыс. жит.		70/300 (мет)	
	н.п.20-50 тыс. жит.		50/300 (мет)	
17	Библиотеки			для учреждений повседневного обслуживания 30 мин. или 2-2,5 км.
	н.п. или группа 1-2 тыс. жит	мест на 1000 жит. Тys. ед. хранения	5-6, 6-7,5 (СНиП)	
	н.п. или группа 2-5 тыс. жит.	мест на 1000 жит. Тys. ед. хранения	4-5 5-6 (СНиП)	
	н.п. или группа 5-10 тыс. жит.	мест на 1000 жит. Тys. ед. хранения	3-4,4,5-5(СНиП)	
	Городские массовые библиотеки	мест на 1000 жит. Тys. ед. хранения	2-3 4-4,5(СНиП)	
	Центральные библиотеки в группах	Дополнительно на всю сист. расселения: мест на 1000 жит. сист Тys. ед. хранения	3-4 4,5-5(СНиП)	
	Детские библ. в нас. п. 20-50тыс.жит.	объектов	1 (методика)	
18	Кинотеатры	мест на 1000 жит.	25-35	-
19	Театры	мест на 1000 жит.	5-8	-
21	Цирки	мест на 1000 жит.	3,5-5	-
22	Универсальные спортивно-зрелищные залы	мест на 1000 жит.	6-9	-
23	Магазины город	м ² торговой площади на 1000 человек	280(СНиП)	2 км
	сельск. пос.		300(СНиП)	2 км
24	Рынки		24-40 (СНиП)	-
25	Предприятия общ. Питания	Мест на 1000 чел.	40(СНиП)	2 км
26	Предприятия быт. обслуживания:	Рабочих мест на 1000	9(СНиП)	2 км

№№ п/п	Учреждения обслуживания	Единица измерений	Норматив	Радиус доступности (для сельск. местн.)
	город	чел.		
	сельск. пос.		7(СНиП)	
27	Бани город	Мест на 1000 чел.	5 (СНиП)	2 км
	сельск. пос.		7 (СНиП)	
28	Гостиницы	Мест на 1000 чел.	6 (СНиП)	-
29	Отделение связи			в кажд. поселении
30	Опорный пункт охр.порядка			в кажд. поселении
31	Центр административного самоуправления			в кажд. поселении
33	Отделение банка	операционная касса на 10-30 тыс. чел.	1(СНиП)	2-2,5 км.
	город	операционное место на 2-3 тыс. чел.	1(СНиП)	-
	сельское поселение	операционное место на 1-2 тыс. чел.	1(СНиП)	2-2,5 км.

Объекты образования и дошкольного воспитания

Дошкольное воспитание

На сегодняшний день в районе действуют 40 детских дошкольных учреждения (ДДУ), 22 из которых располагаются в муниципальном образовании городе Вязники. Приходится детей на 100 мест - 103.

Перечень дошкольных детских учреждений

1. МДОУ Детский сад № 5 «Дюймовочка», г. Вязники, ул. Ленина ба.
2. МДОУ Детский сад № 6 «Ласточка», г. Вязники, ул. Ефимьево, 8.
3. МДОУ Детский сад №16 «Голосок», г. Вязники, ул. Герцена, 1а.
4. МДОУ Детский сад № 8 «Огонек», г. Вязники, ул. Металлистов, 22.
5. МДОУ Детский сад № 9 «Ромашка», г. Вязники, ул. Сенькова, 18.
6. МДОУ Детский сад № 10 г. Вязники, пер. Советский, 4.
7. МДОУ Детский сад № 12 г. Вязники, ул. Мичуринская, 64.
8. МДОУ Детский сад № 14 г. Вязники, ул. Спортивная, 7а.
9. МДОУ Детский сад № 15 мкр Дечинский, 9.
10. МДОУ Детский сад № 17 «Родничок», г. Вязники, ул. Новая, 5а.
11. МДОУ Детский сад № 20 «Ленок», г. Вязники, ул. 1 Мая, 31.
12. МДОУ Детский сад № 21 «Белочка», г. Вязники, ул. Гоголя, 21/14.
13. МДОУ Детский сад № 23 «Малыш», г. Вязники, ул. Чехова, 32.
14. МДОУ Детский сад № 24 «Колобок», г. Вязники, ул. Богдана Хмельницкого, 24.
15. МДОУ Детский сад № 25, г. Вязники, ул. Чехова, 29.
16. МДОУ Детский сад № 26 «Красная Шапочка», г. Вязники, ул. Льва Толстого,

18/29.

17. МДОУ Детский сад № 28, г. Вязники, ул. Мочалова, 18 а.
18. МДОУ Детский сад № 29 «Улыбка», г. Вязники, ул. Комсомольская, 28.
19. МДОУ Детский сад № 30 «Солнышко», г. Вязники, ул. Металлистов, 4.
20. МДОУ Детский сад № 31 «Колосок», г. Вязники, ул. Сиреневая, 7.
21. МДОУ Детский сад «Теремок», мкр. Нововязники.
22. МДОУ Детский сад «Улыбка», мкр. Нововязники.
23. МДОУ Детский сад «Аленушка», д. Большие Липки.
24. МДОУ Детский сад «Аленький цветочек», д. Октябрьская.
25. МДОУ Детский сад «Алый парус», пос. Николгоры.
26. МДОУ Детский сад «Малыш», пос. Николгоры.
27. МДОУ Детский сад «Солнышко», пос. Николгоры.
28. МДОУ Детский сад «Сказка», пос. Николгоры.
29. МДОУ Детский сад «Вишенка», д. Пировы Городищи.
30. МДОУ Детский сад «Кирпичик», ст. Мстера.
31. МДОУ Детский сад «Ласточка», пос. Мстера.
32. МДОУ Детский сад «Колосок», пос. Центральный.
33. МДОУ Детский сад им. Крупской, с. Барское Татарово.
34. МДОУ Детский сад «Лесной Уголок», д. Паустово.
35. МДОУ Детский сад «Лучик», пос. Лукново.
36. МДОУ Детский сад «Улыбка», пос. Степанцево.
37. МДОУ Детский сад, с. Сергиевы Горки.
38. МДОУ Детский сад «Светлячок», д. Серково.
39. МДОУ Детский сад «Рябинка», с. Станки.
40. МДОУ Детский сад «Колокольчик», д. Симонцево.

Существует необходимость дальнейшего наращивания объемов работ по приведению материальной базы детских садов в соответствие с государственными требованиями. Физический и моральный износ зданий и сооружений, а также устаревшая материально-техническая база в дошкольных учреждениях является одной из главных проблем в дошкольном образовании.

Из выше перечисленного можно сделать следующий вывод: система дошкольного образования муниципального образования Вязниковский район требует расширения и модернизации с целью увеличения охвата детей дошкольным образованием и улучшения его качества.

Общее среднее образование

В районе имеется 33 общеобразовательных учреждения. Занятия проводятся в основном в 1 смену, 8 основных общеобразовательных и 25 средних общеобразовательных школ.

1. МОУ СОШ № 1 им. М. Горького", г. Вязники, ул. Школьная, 1 в.
2. МОУ СОШ № 2, г. Вязники, ул. Сенькова, ½.
3. МОУ СОШ № 3, г. Вязники, ул. Благовещенская, 16 а.
4. МОУ СОШ № 4, г. Вязники, ул. Металлистов, 18.
5. МОУ СОШ № 5, г. Вязники, ул. Свердлова, 15.
6. МОУ СОШ № 6, г. Вязники, ул. Ефимьево, 1.
7. МОУ СОШ № 9, г. Вязники, ул. Стахановская, 9.
8. МОУ СОШ № 11 им. А.И. Фатьянова, г. Вязники, Владимирская, 5.
9. МОУ СОШ № 1, мкр. Нововязники, ул. Южная, 13.
10. МОУ СОШ, пос. Мстера, ул. Школьная, 1.

11. МОУ СОШ «Вязовская», ст. Мстера.
12. МОУ СОШ, пос. Никологоры.
13. МОУ СОШ, д. Козлово.
14. МОУ СОШ, д. Осинки.
15. МОУ СОШ, д. Пивоварово.
16. МОУ ООШ, д. Пировы Городищи.
17. МОУ ООШ, с. Сергиевы Горки.
18. МОУ СОШ, д. Сергеево.
19. МОУ ООШ, д. Чудиново.
20. МОУ ООШ, д. Большевысоково.
21. МОУ ООШ, д. Пески.
22. МОУ СОШ, пос. Лукново.
23. МОУ ООШ № 1, с. Сарыево.
24. МОУ ООШ № 2, ст. Сарыево.
25. МОУ СОШ, д. Буторлино.
26. МОУ СОШ № 1, пос. Октябрьский.
27. МОУ СОШ № 2, д. Октябрьская.
28. МОУ СОШ, пос. Степанцево.
29. МОУ СОШ, д. Шатнево.
30. МОУ СОШ «Паустовская», д. Пески.
31. МОУ СОШ, с. Сарыево.
32. МОУ ООШ, с. Станки.
33. Негосударственное общеобразовательное учреждение «Православная гимназия имени преподобного Серафима Саровского», г. Вязники, ул. Киселева, 87.
34. Школа рабочей молодежи, пос. Мстера.

Так же на территории района имеются школы-интернаты, детские дома:

1. ОГСОУ Мстерская специальная школа интернат, с. Барское Татарово.
2. Областная санаторная школа-интернат, г. Вязники, ул. Чапаевская, 14.
3. ОГСОУ Специальная (коррекционная) школа-интернат VII вида, г. Вязники, ул. Герцена.
4. ОГСОУ Специальная (коррекционная) школа-интернат VIII вида, г. Вязники, ул. Южная, 41.
5. ОГОУ «Мстерский детский дом», пос. Мстера.

Целесообразно рассмотреть вопрос о реконструкции зданий и участков школ, с целью рационального использования пустующих помещений под многофункциональные образовательные комплексы с комбинацией блоков дошкольного, начального, общего полного и дополнительного образования с единой базой административного и хозяйственного обеспечения. Мероприятия по реконструкции позволят сократить затраты на содержание персонала, обслуживающего объекты образования, затраты на инженерное обслуживание (коммунальные услуги) зданий и восполнить дефицит недостающих объектов дошкольного образования на территории муниципального района и др.

Несмотря на то, что в целом районная система образования сохранилась, существует ряд проблем, сдерживающих ее развитие. В основном они характерны как для муниципального образования Вязниковский район, так для Владимирской области и страны в целом – недостаточное финансирование. Недофинансирование образования и неритмичность поступления средств создают крайне сложную обстановку для работы образовательных учреждений. По этой причине в образовательной сфере сложилась

критическая ситуация с существующей материально-технической базой, которая не соответствует нормативам времени, что в совокупности самым негативным образом воздействует на качество образования.

Внешкольное образование

На территории муниципального образования Вязниковский район имеются следующие объекты дополнительного образования:

1. МУ ДОД «Детская школа искусств им. Л.И. Ошанина», г. Вязники, ул. Комсомольская, 2.
2. Детский языковой центр, Кульшан А.В. (обучение иностранным языкам), г. Вязники, ул. Комсомольская, 2.
3. Клуб «Орленок», г. Вязники, ул. Горького, 102.
4. Клуб «Патриот», г. Вязники, ул. Металлистов.
5. Молодежный центр «Светоч», г. Вязники, ул. Ленина, 6 а.
6. Центры дополнительного образования для детей, г. Вязники, ул. Советская, 6/9, 40, 54.
7. Клуб детско-юношеский, пос. Никологоры.
8. Школа искусств, пос. Никологоры.
9. Музыкальная школа, пос. Мстера.

Развитие сети учреждений дополнительного образования детей и сохранение бюджетного финансирования этой системы является ключевым условием разностороннего развития учащихся и важным звеном в вопросах профилактики безнадзорности и правонарушений несовершеннолетних.

Проблема данных учреждений – отсутствие собственных зданий и слабая материально-техническая база.

Объекты здравоохранения и социального обеспечения

В расчете учреждений здравоохранения использовалась «Методика нормативной потребности субъектов Российской Федерации в объектах социальной инфраструктуры», которая опирается на Концепцию развития здравоохранения и медицинской науки в Российской Федерации, одобренную Постановлением Правительства Российской Федерации от 5 ноября 1997 г. N 1387; Программу государственных гарантий обеспечения граждан Российской Федерации бесплатной медицинской помощью, утвержденную Постановлением Правительства Российской Федерации от 11 сентября 1998 г. N 1096; методические рекомендации о порядке формирования и экономического обоснования территориальных программ государственных гарантий обеспечения граждан Российской Федерации бесплатной медицинской помощью, утвержденные Минздравом России, ФОМС, Минфином России. При разработке Схемы территориального планирования муниципального образования Вязниковский район были учтены требования наиболее «позднего» нормативного документа здравоохранения, письма от 31 декабря 2008 г. N 10407-ТГ о формировании и экономическом обосновании территориальной программы государственных гарантий оказания гражданам Российской Федерации бесплатной медицинской помощи за 2009 год.

К основным необходимым населению, нормируемым учреждениям здравоохранения относятся врачебные амбулатории (повседневный уровень обслуживания) и больницы (периодический уровень). Кроме того в структуре учреждений первого уровня обслуживания могут быть аптечные пункты и фельдшерско-акушерские пункты (ФАП), которые должны заменять врачебные амбулатории в тех поселениях, где их нет. Ко второму уровню обслуживания (периодическому) относятся пункты и станции скорой медицинской помощи, инфекционные больницы, роддома, поликлиники для

взрослых и детей, стоматологические поликлиники, городские аптеки, молочные кухни.

В систему здравоохранения района входят:

1. МУЗ «Вязниковская ЦРБ» г. Вязники, ул. Киселева, 72.
2. Вязниковская больница, филиал №20 ПОМЦ ФМБА России, г. Вязники, ул. Заливная, 7 а.
3. Детская больница, МУЗ «Вязниковская ЦРБ», г. Вязники, ул. Герцена, 33 а.
4. Женская консультация, г. Вязники, ул. Льва Толстого, 4.
5. Поликлиника №1, г. Вязники, ул. Льва Толстого, 4.
6. Поликлиника №2, г. Вязники, ул. Свердлова, 34.
7. Детская поликлиника, г. Вязники, ул. Советская, 41.
8. Станция переливания крови, г. Вязники, ул. Вокзальная, 4 а.
9. Станция скорой медицинской помощи, г. Вязники, ул. Благовещенская, 31/15.
10. Стоматологическая поликлиника №1, г. Вязники, ул. Благовещенская, 9.
11. Стоматологическая поликлиника №2, г. Вязники, ул. Льва Толстого, 4.
12. Стоматология ООО «Дантист», г. Вязники, ул. Пушкинская, 17.
13. Стоматологический кабинет «Добрый доктор», г. Вязники, ул. Ленина, 53.
14. Стоматологический кабинет, г. Вязники, ул. Ленина, 19.
15. Стоматологический кабинет, г. Вязники, ул. 1 Мая, 14.
16. Стоматологический кабинет, г. Вязники, ул. Ленина, 6 а.
17. «Мстерская РБ», (отделение скорой помощи), пос. Мстера.
18. «Никологорская РБ», пос. Никологоры.
19. «Нововязниковская РБ», (отделение скорой помощи), мкр. Нововязники.
20. «Степанцевская РБ», (отделение скорой помощи), пос. Степанцево.
21. Амбулатория, пос. Октябрьский.
22. Сельская больница, д. Буторлино.
23. Сельская больница, (отделение скорой помощи), пос. Лукново.
24. Сельская больница, д. Паустово.
25. Сельская больница, с. Сарыево.
26. Сельская больница, с. Сергиевы горки.
27. Медпункт, д. Октябрьская.
28. Медпункт, д. Пески.
29. Медпункт, д. Санхар.
30. Медпункт, пос. станции Сарыево.
31. ФАП, д. Воробьевка.
32. ФАП, д. Галкино.
33. ФАП, д. Коурково.
34. ФАП, д. Перово.
35. ФАП, д. Пировы Городищи.
36. ФАП, пос. Пролетарий.
37. ФАП, д. Серково.
38. ФАП, с. Станки.
39. ФАП, д. Осинки.
40. ФАП, д. Чудиново.
41. ФАП, д. Шатнево.

Аптеки, Вязники – 16 шт, в пос. Мстера - 2, пос. Никологоры - 3, пос. Степанцево - 1, пос. Лукново – 1, пос. Октябрьский – 1.

В системе здравоохранения муниципального образования Вязниковский район (по данным на 01.01.2011 г.) работало 172 врача всех специальностей и 583 человек среднего медицинского персонала. В соответствии с принятым социальным нормативом обеспеченности населения медицинскими кадрами в районе выявлен дефицит, как врачей,

так и средних медицинских работников. Так, по нормативу на 10000 населения должен приходиться 41 врач и 114 человек среднего медицинского персонала. В Вязниковском районе в расчете на 10000 населения приходится всего 22 врача и 70 человек среднего медицинского персонала.

Согласно письму от 31 декабря 2008 г. N 10407-ТГ о формировании и экономическом обосновании территориальной программы государственных гарантий оказания гражданам Российской Федерации бесплатной медицинской помощи за 2009 год:

ЭКОНОМИЧЕСКОЕ ОБОСНОВАНИЕ НОРМАТИВОВ
ФИНАНСОВОГО ОБЕСПЕЧЕНИЯ МЕДИЦИНСКОЙ ПОМОЩИ ПО ПРОГРАММЕ
ГОСУДАРСТВЕННЫХ ГАРАНТИЙ ОКАЗАНИЯ ГРАЖДАНАМ РОССИЙСКОЙ
ФЕДЕРАЦИИ БЕСПЛАТНОЙ МЕДИЦИНСКОЙ ПОМОЩИ НА 2009 ГОД

(таблица №2)

Виды медицинской помощи	Единица измерения	Нормативы объемов медицинской помощи на 1 человека в год <*>		Общий норматив финансовых затрат на единицу объема медицинской помощи на 2009 год (руб.)		По душевые нормативы финансирования (руб./чел)		
		Всего (в среднем по программе)	В т.ч. по базовой программе ОМС	Всего (в среднем по Программе)	За счет средств ОМС	Всего по программе гр.3хгр.5	В том числе	
1	2	3	4	5	6	7	8	9
1.Скорая медицинская помощь	вызов	0,318	-	1710,1		543,8	-	543,8
2.Амбулаторная медицинская помощь, в т.ч. прием медицинского работника в медицинской организации и на дому	Посещение	9,198	8,458	218,1	168,4	2006,1	1424,3	581,8
-дневной стационар	Пациенто-день	0,577	0,479	478,0	470,5	275,8	225,4	50,4
3.Стационарная помощь	Койко-день	2,8125	1,9425	1380,6	1167,0	3882,9	2266,9	1616,0
4.Прочие виды помощи и иные услуги	-	-	-	-	-	781,8	-	781,8
5.АУП системы ОМС <*>	-	-	-	-	-	143,0	143,0	-
						7633,4	4059,6	3573,8

<*> Утверждены Постановлением Правительства Российской Федерации от 05.12.2008 N 913.

<*> Включает затраты территориальных фондов ОМС и страховых медицинских организаций на ведение дела.

Социальное обеспечение

На территории муниципального образования Вязниковский район данная отрасль представлена:

- Территориальным отделом социальной защиты населения по Вязниковскому району Департамента социальной защиты населения администрации Владимирской области.

- Вязниковским комплексным центром социального обслуживания населения.

- Главным бюро медико-социальной экспертизы ФГУ «ГБМСЭ по Владимирской области»

- Никологорским социальным приютом для детей «Солнышко».

- ОГУСО, Вязниковским социально-реабилитационным центром «Росинка».

- ОГСУ «Сарыевский дом милосердия».

Объекты культуры

Сфера культуры муниципального образования Вязниковский район, наряду с образованием и здравоохранением, является одной из важных составляющих социальной инфраструктуры. Ее состояние - один из ярких показателей качества жизни населения.

В настоящее время сеть учреждений культуры муниципального образования Вязниковский район включает:

<i>Наименование показателя</i>	2006	2007	2008	2009	2010
<i>Культурно - просветительные учреждения и учреждения искусства (на конец года)</i>					
Число массовых библиотек (включая общественные)	40	40	40	40	
Число книг и журналов в массовых библиотеках, тыс. экз.	487,0	460,9	463,5	472,8	
Число клубных учреждений	40	40	40	42	
Число мест в клубных учреждениях	6308	6308	6000	5915	
Число киноустановок Роскомкино	8	8	8	8	
Число посещений киносеансов, включая посещения киносеансов передвижных киноустановок, тыс. человек	10	10	5,8	7	
Число музеев	3	3	3	3	
Число посещений музеев, тыс. человек	18,5	18,5	31,2	26,4	

1. Центральная библиотека ИПБЦ «Интеллект» г.Вязники, ул. Советская .д.31 (849233) 2-55-18; (849233) 2-57-92.

2. Детское отделение ИПБЦ «Интеллект» г.Вязники, ул. Советская, д.31 2-63-84.

3. Библиотека – филиал №1 м-на «Север» г.Вязники, ул. Ленина, д. 6-а 2-66-22.

4 Библиотека – филиал №2 м-на «Дечинский» г. Вязники, м-н Дечинский, д.8

5. Библиотека - филиал №3 м-на «Ефимьево» Г. Вязники, ул. Ефимьево, д.5

6. Мстёрская поселковая библиотека Вязниковский район, пос. Мстёра, ул. Ленина, д.9

7. Никологорская поселковая библиотека «Созвучие» Вязниковский район, пос. Никологоры, ул. Игошина, д.8.

8. Никологорская пос. библиотека «Созвучие» Вязниковский район, пос. Никологоры, ул. Игошина, д.8.

9. Ново-Вязниковская библиотека-филиал №1 Вязниковский район, п/о Н-Вязники, ул. Механизаторов 6-29-97.

10. Ново-Вязниковская библиотека-филиал №2 Вязниковский район, п/о Н-Вязники, ул Текстильная Д.2.

11. Б-Высоковская сельская библиотека Вязниковский р-он, п/о Б-Высоково,

ул.Школьная.

12. Б-Липкинская сельская библиотека - клуб Вязниковский р-он, п/о Чудиново.дер. Б-Липки 6-03-50.

13. Буринская сельская Библиотека - клуб Вязниковский р-он, п/о Козлово, Буринское торфопредприятие.

14. Буторлинская сельская библиотека Вязниковский р-он, п/о Буторлино.

15. Воробьёвская сельская библиотека-клуб Вязниковский р-он, п/о Паустово, дер. Воробьёвка 6-53-23

16. Галкинская сельская библиотека Вязниковский р-он, п/о Галкино

17. Козловская сел библиотека Вязниковский р-он, п/о Козлово

18. Коурковская сельская библиотека-клуб Вязниковский р-он, п/о Чудиново, дер. Коурково, ул. Школьная 3-06-83

19. Лукновская сельская библиотека №1 Вязниковский р-он,п/о Лукново, ул. Первомайская

20. Лукновская сельская библиотека №2 Вязниковский р-он, п/о Лукново, ул. Центральная

21. Маловская сельская библиотека Вязниковский р-он, п/о Никологоры, дер.Маловская

22. М-Удольская сельская библиотека-клуб Вязниковский р-он, п/о М-Удолы

23. Мстёрская сельская библиотека Вязниковский р-он, ст. Мстёра, ул. Мира

24. Октябрьская сельская библиотека №1 Вязниковский р-он, п/о Октябрьское-1, ул.Клубная, 6

25. Октябрьская сельская библиотека №2 Вязниковский р-он, п/о Октябрьское-2, ул. Фабричная Горка, д.5

26. Паустовская сельская библиотека Вязниковский р-он, п/о Паустово

27. Перовская сельская библиотека Вязниковский р-он, п/о Перово

28. Песковская сельская библиотека Вязниковский р-он, дер. Пески

29. Пирово -Городищинская сельская библиотека Вязниковский р-он, п/о Пирово-Городищи,ул. Центральная, д.4

30. Пролетарская сельская библиотека Вязниковский р-он, пос. Центральный

31. Сарьевская сельская библиотека Вязниковский р-он, п/о Сарьево

32. Селькая библиотека ст. Сарьево Вязниковский р-он, п/о ст. Сарьево

33. С-Горская сельская библиотека Вязниковский р-он, п/о С-Горки, ул. Молодёжная, д.22

34. Серковская сельская библиотека Вязниковский р-он, п/о Серково

35 Станковская сельская библиотека Вязниковский р-он, п/о Станки, ул. Кооперативная,д.17

36. Стёпанцевская сельская библиотека «Горница» Вязниковский р-он, п/о Стёпанцево, ул. Советская, д.14

37. Успенская сельская библиотека Вязниковский р-он, п/о Паустово, село Успенский Погост

38. Чудиновская сельская библиотека Вязниковский р-он, п/о Чудиново, ул. Центральная, 2

39. Шатневская сельская библиотека Вязниковский р-он, п/о Шатнево, ул.Заречная, д.12

40. Шустовская сельская библиотека Вязниковский р-он, п/о Осинки, дер. Шустово

41. Эдонская сельская библиотека «Светёлка» Вязниковский р-он, п/о Эдон, ул. Мира, д. 31

Объекты киносети:

1. Буторлинский СДК к/установка.
2. Воробьевский СК к/установка.
3. Киноцентр "Ярополье" Вязники.
4. Паустовский СДК к/установка.
5. Песковский СДК к/установка.
6. С-Горский СДК к/установка.
7. Лукновский ДНТ,к/установка.
8. Центральный РДК к/установка.

Музеи:

1. Музей Песни XX века – Вязники.
2. Мстерский музей - Мстера.
3. Историко – художественный музей – Вязники.

Дома культуры:

1. Дом искусств – город Вязники.
2. ДК «Спутник» - город Вязники.
3. ДК – мкр Нововязники.
4. Дом народного творчества – город Вязники.
5. Клуб ООО «Сталкер – Вязники.

Сельские дома культуры:

1. СДК – пос. Мстера.
2. СДК – ст. Мстера.
3. СДК – пос. Никологоры.
4. СДК – д. Октябрьская.
5. СДК – д. Пески.
6. СДК – д. Пировы Городищи.
7. СДК - пос. Пролетарий.
8. СДК – д. Серково.
9. СДК – пос. Степанцево.

Клубы

1. Клуб – д. Большие Липки.
2. Клуб – пос. Лукново.
3. Клуб – д. Перово.

Совокупная мощность клубных учреждений в Вязниковском районе составляет 5915 мест

Государственная политика России на современном этапе направлена на решение проблем в области культуры исключительно силами органов местного самоуправления, поэтому местные власти становятся полностью ответственными за сохранение (это – первоочередная задача) существующей системы муниципальных учреждений культуры. Сокращение государственного участия в поддержке муниципальных образований отражается в первую очередь на финансировании учреждений культуры. Сфера культуры муниципального образования Вязниковский район, наряду с образованием и здравоохранением, является одной из важных составляющих социальной инфраструктуры. Ее состояние - один из ярких показателей качества жизни населения.

Объекты физкультуры и спорта, отдыха и туризма, оздоровительные учреждения

В настоящее время на территории муниципального образования Вязниковский

район расположены и функционируют следующие спортивные сооружения:

1. Детско-юношеский клуб физической подготовки «Атлет», мкр. Нововязники, ул. Советская, 33 а.
2. Дворец спорта детей и юношества, д. Ефимьево.
3. Детско-юношеская спортивная школа №2, г. Вязники, ул. Благовещенская, 24/12.
4. Спортивная школа, г. Вязники, ул. Пролетарская горка.
5. Стадион «Спартак», г. Вязники, ул. Пушкинская.
6. Стадион «Текстильщик», г. Вязники, ул. Герцена, 34 а.
7. Детско-юношеский клуб физической подготовки «Юнис-92», пос. Никологоры.

Спортивная и физкультурно-массовая работа осуществляется в основном коллективами физкультуры образовательных учреждений.

Требуется реконструкция и оборудование спортивных сооружений и площадок в муниципальных образованиях района, ремонтно-восстановительные работы спортзалов школьных зданий со степенью износа более 75%, содействие мероприятиям по обеспечению условий для занятия спортом взрослого населения района с привлечением к созданию спортивных залов и клубов частных инвесторов.

На территории муниципального образования Вязниковский район располагаются санаторно-курортные, оздоровительные учреждения, а также объекты отдыха и туризма такие как:

- «Сосновый бор», детский оздоровительный лагерь, пос. Никологоры.
- ЗАО «Мстера», туристическая база, с. Барское Татарово.
- ООО «Озерки», турбаза, г. Вязники.

В районе сохранилось немало исторических достопримечательностей, которые целесообразно использовать для организации отдыха и туризма.

Основными видами рекреационной деятельности на территории района являются массовый отдых населения на берегах рек, озер, прудов, физкультура и спорт.

Организация массового отдыха населения на берегах рек и других водоемов района не всегда носит организованный характер и нуждается в дополнительном регулировании посредством ряда мер административного и экономического характера,

В рамках проектирования генеральных планов поселений муниципального образования Вязниковский район необходимо рассчитать емкость требуемых спортивных сооружений и предусмотреть проведение совместно с районом мероприятий по реорганизации сети объектов физкультуры и спорта, реконструкции и развития спортивной базы поселений с привлечением, в том числе частных инвесторов.

Объекты обслуживания: управления, кредитно-финансовые, торговые, общественного питания, коммунально-бытового обслуживания

К предприятиям повседневного уровня обслуживания относятся объекты административно-хозяйственного назначения, отделения связи и банка, опорные пункты охраны порядка. В г. Вязники находятся объекты административно-управленческого назначения, банки, конторы, офисы, отделения связи и милиции, суд, прокуратура, юридическая и нотариальные конторы, объекты, предназначенные для официального опубликования муниципальных правовых актов и иной официальной информации, — все необходимые объекты, удовлетворяющие потребности населения района уровня периодического обслуживания.

К повседневному уровню обслуживания относятся магазины товаров повседневного спроса, пункты общественного питания, приемные пункты бытового обслуживания, прачечные-химчистки, бани. К периодическому уровню обслуживания относятся крупные магазины, торговые центры, мелкооптовые и розничные рынки, базы,

предприятия общественного питания, рестораны, кафе и т. д., специализированные предприятия бытового обслуживания, фабрики-прачечные, химчистки, пожарные депо, банно-оздоровительные учреждения, гостиницы.

По оперативным данным на территории района 2011 года расположено 9584 предприятий и организаций всех видов экономической деятельности. Из этого количества 28 организаций являются хозяйствующими объектами, информация которых является основой статистической отчетности по организациям, не относящимся к субъектам малого предпринимательства (включая средние предприятия), средняя численность работников которых превышает 15 человек.

Оборот розничной торговли торгующих организаций, не относящихся к субъектам малого предпринимательства (включая средние предприятия), средняя численность работников которых превышает 15 человек, за январь-сентябрь составил 2057,2 млн. руб. Индекс физического объема к соответствующему периоду 2010 года составил 151,6 %.

Оборот общественного питания организаций, не относящихся к субъектам малого предпринимательства (включая средние предприятия), средняя численность работников которых превышает 15 человек, за январь-сентябрь 2011 года составил 28,6 млн. руб. и увеличился по сравнению с прошлогодним периодом на 7,2 млн. руб. Темп роста в сопоставимых ценах составил 113,7%.

На территории района расположены 4 пожарные части:

1. ГУ «3-й отряд Федеральной противопожарной службы по Владимирской области», г. Вязники, пл. Свободы, 2.
2. Спасательная станция «3-й отряд Федеральной противопожарной службы по Владимирской области», г. Вязники, ул. Заливная, 11.
3. Пожарная часть №34 «3-й отряд Федеральной противопожарной службы по Владимирской области», пос. Никологоры.
4. Пожарная часть, д. Осинки.

В соответствии с Федеральным Законом № 123-ФЗ от 22.07.2008 и Федеральным Законом «О пожарной безопасности» № 69-ФЗ от 21.12.1994 основные мероприятия по обеспечению пожарной безопасности состоят в следующем:

1) Разработка мер пожарной безопасности – меры пожарной безопасности разрабатываются в соответствии с законодательством РФ, нормативными документами по пожарной безопасности, а также на основе опыта борьбы с пожарами, оценки пожарной опасности веществ, материалов, технологических процессов, изделий, конструкций, зданий и сооружений.

2) Реализация мер пожарной безопасности – действия по обеспечению пожарной безопасности.

3) Выполнение требований пожарной безопасности – соблюдение специальных условий социального и (или) технического характера, установленных в целях обеспечения пожарной безопасности законодательством Российской Федерации, нормативными документами или уполномоченными государственными органами;

4) Обеспечение первичных мер пожарной безопасности – реализация принятых в установленном порядке норм и правил по предотвращению пожаров, спасению людей и имущества от пожаров.

Первичные меры пожарной безопасности включают в себя также:

- разработку плана привлечения сил и средств для тушения пожаров и проведения аварийно-спасательных работ на территории муниципального образования и контроль за его выполнением;
- установление особого противопожарного режима на территории

муниципального образования, а также дополнительных требований пожарной безопасности на время его действия;

- обеспечение беспрепятственного проезда пожарной техники к месту пожара;
- обеспечение связи и оповещения населения о пожаре;
- организацию обучения населения мерам пожарной безопасности и пропаганду в области пожарной безопасности, содействие распространению пожарно-технических знаний;
- социальное и экономическое стимулирование участия граждан и организаций в добровольной пожарной охране, в том числе участия в борьбе с пожарами.

Комплексный градостроительный анализ территории муниципального образования Вязниковский район выполнен с целью определения потенциала района для дальнейшего развития и выявления планировочных проблем, требующих разрешения.

Основные проблемы территории муниципального образования Вязниковский район:

- Проблемы административно-территориального устройства в части несоответствия статье 11 федерального закона от 06.10.2003 № 131-ФЗ, которая определяет ряд требований к установлению границ муниципальных образований.
- Территория муниципального образования Вязниковский район достаточно освоена, и любое преобразование на территории района может быть осуществлено только с учетом многочисленных ограничений. Факторами, ограничивающими развитие территории, являются наличие неблагоприятных инженерно-строительных и геологических условий, наличие планировочных ограничений природного характера, наличие объектов культурного наследия (изменившееся земельное законодательство и Закон «Об охране объектов историко-культурного наследия (памятников истории и культуры) народов РФ» (№ 73-ФЗ от 25.06.2002) обуславливают необходимость создания «Проектов зон охраны», т.к. охранная зона и зона регулирования застройки должны устанавливаться для каждого памятника индивидуально и регистрироваться в органах ФРС как обременения), наличие планировочных ограничений техногенного характера.
- Высокие издержки населения и местных бюджетов на жилищно-коммунальные услуги.
- Проблемы нехватки источников питьевого водоснабжения, недостаточный уровень очистки питьевой воды, значительный износ водопроводных сетей и сооружений.
- Отсутствие системы бытовой и ливневой канализации для очистки дождевых стоков, загрязнение водоемов.
- Неудовлетворительное состояние внутри поселковых и межпоселковых дорог, низкая эффективность транспортной инфраструктуры.
- Недостаточная обеспеченность населения объектами социальной сферы (отсутствие детских садов, объектов бытового обслуживания, спорткомплексов и др.).
- Проблемы сельскохозяйственной отрасли в части развития производства, хранения, реализации произведенной продукции, поддержания плодородия почв.
-

3. Перечень мероприятий по территориальному планированию, обоснование предложений по территориальному планированию, этапы их реализации

Настоящий раздел содержит материалы по обоснованию вариантов решения задач территориального планирования территории муниципального образования Вязниковский район; обоснование предложений по территориальному планированию и этапы их реализации, а также перечень мероприятий по территориальному планированию.

Территориальное планирование муниципального образования Вязниковский район в соответствии с нормами Градостроительного кодекса РФ направлено на определение назначения территории исходя из совокупности социальных, экономических, экологических и иных факторов в целях обеспечения устойчивого развития территории, развития инженерной, транспортной и социальной инфраструктур, обеспечения учета интересов граждан и их объединений, Российской Федерации, субъектов Российской Федерации, муниципальных образований, а также обеспечения решения вопросов местного значения.

Вопросы местного значения муниципального района установлены статьей 15 Федерального закона от 06.10.2003 г. «Об общих принципах организации местного самоуправления в Российской Федерации». Кроме того, статьей 15.1 этого же закона определены права органов местного самоуправления муниципального района на решение вопросов, не отнесенных к вопросам местного значения муниципальных районов. Значительная часть вопросов местного значения муниципального района решается в тесной связи с планированием развития территории. Такими вопросами являются:

- владение, пользование и распоряжение имуществом, находящимся в муниципальной собственности муниципального района;
- организация в границах муниципального района электро- и газоснабжения поселений;
- дорожная деятельность в отношении автомобильных дорог местного значения вне границ населенных пунктов в границах муниципального района, а также осуществление иных полномочий в области использования автомобильных дорог и осуществления дорожной деятельности в соответствии с законодательством Российской Федерации;
- создание условий для предоставления транспортных услуг населению и организация транспортного обслуживания населения между поселениями в границах муниципального района;
- участие в предупреждении и ликвидации последствий чрезвычайных ситуаций на территории муниципального района;
- организация охраны общественного порядка на территории муниципального района муниципальной милицией;
- организация мероприятий межпоселенческого характера по охране окружающей среды;
- организация предоставления общедоступного и бесплатного начального общего, основного общего, среднего (полного) общего образования по основным общеобразовательным программам, за исключением полномочий по финансовому обеспечению образовательного процесса, отнесенных к полномочиям органов государственной власти субъектов Российской Федерации; организация предоставления дополнительного образования детям (за исключением предоставления дополнительного образования детям в учреждениях регионального значения) и общедоступного бесплатного дошкольного образования на территории муниципального района, а также организация отдыха детей в каникулярное время;
- организация оказания на территории муниципального района (за исключением

- территорий поселений, включенных в утвержденный Правительством Российской Федерации перечень территорий, население которых обеспечивается медицинской помощью в медицинских учреждениях, подведомственных федеральному органу исполнительной власти, осуществляющему функции по медико-санитарному обеспечению населения отдельных территорий) первичной медико-санитарной помощи в амбулаторно-поликлинических, стационарно-поликлинических и больничных учреждениях, скорой медицинской помощи (за исключением санитарно-авиационной), медицинской помощи женщинам в период беременности, во время и после родов;
- организация утилизации и переработки бытовых и промышленных отходов;
 - утверждение схем территориального планирования муниципального района, утверждение подготовленной на основе схемы территориального планирования муниципального района документации по планировке территории, ведение информационной системы обеспечения градостроительной деятельности, осуществляемой на территории муниципального района, резервирование и изъятие, в том числе путем выкупа, земельных участков в границах муниципального района для муниципальных нужд;
 - выдача разрешений на установку рекламных конструкций на территории муниципального района, аннулирование таких разрешений, выдача предписаний о демонтаже самовольно установленных вновь рекламных конструкций на территории муниципального района, осуществляемые в соответствии с Федеральным законом от 13 марта 2006 года N 38-ФЗ "О рекламе" (далее - Федеральный закон "О рекламе");
 - содержание на территории муниципального района межпоселенческих мест захоронения, организация ритуальных услуг;
 - создание условий для обеспечения поселений, входящих в состав муниципального района, услугами связи, общественного питания, торговли и бытового обслуживания;
 - организация библиотечного обслуживания населения межпоселенческими библиотеками, комплектование и обеспечение сохранности их библиотечных фондов;
 - создание условий для обеспечения поселений, входящих в состав муниципального района, услугами по организации досуга и услугами организаций культуры;
 - создание условий для развития местного традиционного народного художественного творчества в поселениях, входящих в состав муниципального района;
 - организация и осуществление мероприятий по гражданской обороне, защите населения и территории муниципального района от чрезвычайных ситуаций природного и техногенного характера;
 - осуществление мероприятий по обеспечению безопасности людей на водных объектах, охране их жизни и здоровья;
 - создание условий для развития сельскохозяйственного производства в поселениях, расширения рынка сельскохозяйственной продукции, сырья и продовольствия, содействие развитию малого и среднего предпринимательства;
 - обеспечение условий для развития на территории муниципального района физической культуры и массового спорта, организация проведения официальных физкультурно-оздоровительных и спортивных мероприятий муниципального района;
 - организация и осуществление мероприятий межпоселенческого характера по работе с детьми и молодежью;

- осуществление в пределах, установленных водным законодательством Российской Федерации, полномочий собственника водных объектов, установление правил использования водных объектов общего пользования для личных и бытовых нужд.
- Содержание разделов текстового и графического материалов Схемы территориального планирования муниципального образования Вязниковский район тесно связано с полномочиями органов местного самоуправления и включает следующие подразделы:
- 1) Предложения по обеспечению территории района объектами инженерной инфраструктуры.
 - 2) Предложения по обеспечению территории муниципального образования Вязниковский район объектами транспортной инфраструктуры.
 - 3) Предложения по обеспечению территории муниципального образования Вязниковский район объектами связи, торговли, общественного питания, бытового обслуживания, жилищно-коммунального хозяйства.
 - 4) Предложения по обеспечению территории муниципального образования Вязниковский район объектами образования.
 - 5) Предложения по обеспечению территории муниципального образования Вязниковский район объектами здравоохранения.
 - 6) Предложения по обеспечению территории муниципального образования Вязниковский район объектами библиотечного обслуживания, культуры, народного художественного творчества, физкультуры и спорта.
 - 7) Предложения по обеспечению территории муниципального образования Вязниковский район объектами массового отдыха жителей района.
 - 8) Предложения по обеспечению территории муниципального образования Вязниковский район объектами по утилизации и переработке коммунальных и промышленных отходов.
 - 9) Предложения по содержанию на территории муниципального образования Вязниковский район межпоселенческих мест захоронения, организация ритуальных услуг.

Перечень основных факторов риска возникновения чрезвычайных ситуаций природного и техногенного характера при размещении объектов капитального строительства регионального значения, а также мероприятия по их снижению, приводятся в разделе - «Перечень основных факторов риска возникновения чрезвычайных ситуаций природного и техногенного характера». В разделе предложений по территориальному планированию рассмотрены вопросы, касающиеся обеспечения первичных мер пожарной безопасности в границах муниципального района.

Для Схемы территориального планирования муниципального образования Вязниковский район установлены следующие **этапы проектирования:**

Исходный год	2011г.
Первая очередь реализации схемы	2021г.
Расчётный срок	2031г.

Целью схемы территориального планирования является разработка комплекса мероприятий для сбалансирования развития района и его устойчивого развития как единой градостроительной системы.

3.1. Прогноз перспективной численности населения

Демографический прогноз является неотъемлемой частью комплексных экономических и социальных прогнозов развития территории и имеет большое значение для целей краткосрочного, среднесрочного и долгосрочного планирования развития

территории. Демографический прогноз позволяет дать оценку основных параметров развития населения района на основе выбранных гипотез изменения уровней рождаемости, смертности и миграционных потоков, таких как обеспеченность, трудовыми ресурсами, дальнейшие перспективы воспроизводства.

Расчеты основных показателей демографического развития муниципального образования Вязниковский район производились на основе анализа сложившихся в последние годы процессов в динамике численности населения района, воспроизводстве, внешних миграциях, занятости. Учитывались также особенности географического положения района, миграционная привлекательность, а так же общенациональная и областная политика в сфере демографии.

Для обеспечения координации действий органов государственной власти и местного самоуправления Владимирской области, других заинтересованных организаций и решения задач по стабилизации демографической ситуации в регионе создана необходимая нормативно-правовая база. В целях принятия дополнительных мер, направленных на улучшение демографической ситуации в регионе, Указом Губернатора области от 24.05.2010 № 20 утвержден План мероприятий по реализации Концепции демографической политики во Владимирской области на 2011 - 2015 годы.

Кроме этого в области реализуются: Закон «О государственной семейной политике во Владимирской области», долгосрочная целевая программа «Улучшение демографической ситуации во Владимирской области на 2009 - 2012 годы».

Мероприятия Программы направлены на создание условий по повышению уровня рождаемости, улучшению здоровья населения и укреплению института семьи, воспитанию отношения к семье и детям как к важнейшей общественной и личностной ценности.

В соответствии с долгосрочной целевой программой «Развитие здравоохранения Владимирской области на 2009-2012 годы» реализуется комплекс мероприятий, направленных на снижение уровня материнской и младенческой смертности, охрану репродуктивного здоровья населения.

В области и Вязниковском районе разработан ряд областных, районных и ведомственных целевых программ, оказывающих непосредственное влияние на демографическое развитие, таких как целевая программа «Формирование в 2010 году здорового образа жизни у населения Владимирской области, включая сокращение потребления алкоголя и табака», целевая программа «Совершенствование медицинской помощи больным с сосудистыми заболеваниями в 2010 году» и ряд других.

В части решения проблем улучшения демографической ситуации в сельской местности в области реализуется долгосрочная целевая программа «Социальное развитие села на период 2009-2012 годов», исполнение мероприятий которой предполагает строительство и помощь в получении жилья молодым семьям.

Анализ осуществляемых мер по сохранению человеческих ресурсов области показывает, что в силу значительной инерционности демографических процессов положительный эффект в этой сфере может быть достигнут только в среднесрочной или долгосрочной перспективе на основе реализации комплекса взаимодополняющих мероприятий по улучшению демографической ситуации, соответствующих программе

экономического и социального развития области и муниципальных образований на среднесрочную перспективу.

Расчеты и анализ перспективного изменения численности населения и других важнейших его демографических показателей производились по трем прогнозам развития:

- пессимистическому;
- вероятному;
- оптимистическому.

Вероятность каждого из них будет определяться сложным сочетанием социальных, экономических и политических факторов, но, в конечном итоге возможный сценарий развития демографических процессов будет зависеть от двух основных показателей: уровня естественного прироста населения и миграционного прироста.

***Прогнозируемая динамика численности населения муниципального образования
Вязниковский район.***

Показатели	Базовый период	Прогнозируемый период	
		2010г	2020г
<i>Пессимистический прогноз</i>			
Численность постоянного населения на 1 января, всего, тыс.чел.	81,0	74,0	62,0
<i>Вероятный прогноз</i>			
Численность постоянного населения на 1 января, всего, тыс. чел.	81,0	77,0	74,5
<i>Оптимистический прогноз</i>			
Численность постоянного населения на 1 января, всего, тыс.чел.	81,0	77,6	75,2

Пессимистический прогноз развития района. К 2020 году ожидается небольшое сокращение общего коэффициента смертности, из-за сокращения категорий жителей с наибольшими возрастными коэффициентами смертности (60 и старше). После 2020 года общий коэффициент смертности начнет расти, так как многочисленная часть трудоспособного населения перейдет в категорию людей пенсионного возраста и продолжится старение населения. Как следствие, естественная убыль населения в Вязниковском МР при данном сценарии останется на крайне высоком уровне.

Приведенная оценка данного развития демографических процессов, отражает, скорее всего, лишь верхнее значение диапазона инерции. При усугублении процессов смертности и рождаемости и усилении миграционного оттока негативные демографические процессы на территории района могут развиваться с большей скоростью и масштабами.

Вероятный прогноз развития демографических процессов возможен при условии роста рождаемости в рамках проводимой государством демографической политики, направленной на изменение репродуктивных моделей поведения, репродуктивных планов, поддержку семей и т.д. Вторым условием данного сценария развития является одновременное уменьшение смертности, особенно в трудоспособном возрасте, увеличение продолжительности жизни, уменьшение заболеваемости социально-обусловленными болезнями и т.д. Помимо этого, необходимым условием данного варианта развития является оживление экономики района и выход из депрессивного состояния.

Основные показатели воспроизводства населения при данном сценарии развития несколько улучшатся в сравнении с пессимистическим вариантом.

Оптимистический прогноз развития района предполагает коренной перелом в основных показателях воспроизводства населения района, в частности, резком росте рождаемости и значительном механическом приросте населения.

Вероятность развития оптимистического варианта в районе будет определяться его способностью к быстрому преодолению остаточных кризисных явлений в социальной и производственной сферах, эффективностью предпринимаемых мер по стимулированию рождаемости, системой мероприятий по изменению образа жизни населения, созданию условий для привлечения внешних мигрантов.

Однако, даже при успешном решении перечисленных выше мероприятий ни один из возможных сценариев развития, даже оптимистический, без привлечения внешних мигрантов не в состоянии предотвратить сокращение численности населения Вязниковского МР на расчетную перспективу.

За основу для расчетов по настоящему документу принят вероятный прогноз численности как наиболее реальный в исполнении.

В соответствии с данным прогнозом численность населения муниципального образования Вязниковский район в 2030 году составит 74,5 тыс. человек.

Основные демографические показатели вероятного прогноза численности Вязниковского МР

Показатели	Единица измерения	Базовый период	Прогнозируемый период	
			2010 год	2020 год
Численность населения на начало года	тыс. человек	81,0	77,0	74,5

Перспективы развития экономической базы муниципального образования Вязниковский район

Согласно основным прогнозным документам Владимирской области и муниципального образования Вязниковский район: Стратегии социально-экономического развития Владимирской области до 2027 года, Схеме территориального планирования Владимирской области и Стратегии социально-экономического развития муниципального

образования Вязниковский район определены основные направления и точки роста экономического развития района.

Таковыми являются следующие направления:

- машиностроение и металлообработка;
- текстильная промышленность (льноводство);
- деревообработка;
- пищевая промышленность, переработка с/х продукции;
- промышленность строительных материалов;
- различные виды услуг.

Согласно мероприятиям Схемы территориального планирования Владимирской области в Вязниковском районе планируется:

- Строительство самого крупного во Владимирской области индустриального парка класса А «Вязники». В общей сложности на территории 138 гектаров предполагается разместить около 15-20 производственных комплексов, от 5 до 10 тысяч квадратных метров складских площадей, офисные блоки, таун-хаусы и гостиничные комплексы. Весь проект будет завершен в течение 5 лет. Первая очередь строительства 2009-2010 г. Индустриальный парк будет расположен вблизи федеральной трассы М7 «Волга», в 280 километрах от Москвы и 12,0 километрах от Нижнего Новгорода. Если проект будет успешным, компания Trimo приступит к реализации технопарка «Вязники-2» на участке, который расположен рядом.

- Организация производства продуктов питания под товарными знаками компании «Нестле», ООО «Нестле Россия» (д. Болымотиха).

- Реконструкция технологических линий по производству хлебобулочных и кондитерских изделий в г. Вязники, ОАО «Вязниковский хлебокомбинат».

- Создание производства геотекстильного полотна, ковровина и протирочных материалов (3 очередь) в д. Серково, ООО «Авантекс».

Инвестиционные проекты сельскохозяйственного направления следующие:

- СПК Родина (д. Пирово-Городище) - производство молока;
- СПК ПЗ Пролетарий (п. Центральный) - производство молока.

Администрация района с целью улучшения инвестиционного климата на территории района и привлечения инвесторов представила информацию о наличии площадок для размещения промышленных производств на свободных производственных мощностях коммерческих организаций МО «Вязниковский район»:

- Производственный цех, г. Вязники, ул. Металлистов, 2
- Производственный корпус, п. Мстера, ул. Ленина, д.2
- Производственные цеха:

- строительный;

- механический;

-компрессорная;

п. Никологоры, ул. Пушкинская, д. 37

- Производственный цех (льнопрядильное производство) г. Вязники, ул. Свердлова, д.42
- Бытовой корпус, г. Вязники, ул. Институтская, д.1
- Производственные помещения, г. Вязники, ул. Заготзерно, д.7
- Зона регулируемого развития – зона развития малого предпринимательства г. Вязники
- Зона регулируемого развития – производственная зона,

микрорайон Нововязники

- Зона регулируемого развития – торгово-складская зона, микрорайон Нововязники
- Зона регулируемого развития – зона развития малого предпринимательства, п. Лукново
- Территория бывшего ОАО «Октябрьская прядильно-ткацкая фабрика», д. Октябрьская
- Производственная зона, п. Центральный.

3.2. Мероприятия по территориальному планированию в части учёта интересов Российской Федерации, Владимирской области, сопредельных муниципальных образований и областей

1. Реализация основных решений документов территориального планирования Российской Федерации, федеральных целевых программ и иных документов программного характера в области развития территорий, установления и соблюдения режима ограничений на использование территорий в пределах полномочий муниципального района.

Проектом внесения изменений в Схему территориального планирования муниципального образования Вязниковский район, в соответствии со Схемой территориального планирования Российской Федерации в области федерального транспорта (железнодорожного, воздушного, морского, внутреннего водного), автомобильных дорог федерального значения предусматривается строительство высокоскоростной железнодорожной магистрали Москва-Казань-Екатеринбург (ВСМ 2).

В границах Вязниковского района трасса ВСМ пройдет по территории четырех муниципальных образований: Степанцевское, Октябрьское, Паустовское и «Город Вязники».

Отрезок магистрали, проектируемый по территории муниципального образования Вязниковский район Владимирской области, ориентировочно составит 40,606 км.

Проектом предусматривается строительство линейного объекта АО «Связьтранснефть»: «Перевод МН «Горький-Ярославль» Дп 800 под перекачку нефтепродуктов. Перевод МНПП «Горький-Новки» участок «Староликеево-Второво» О-214 км, Дп 500 под перекачку нефти. Сети связи». Сеть связи предназначена для управления технологическими процессами, обеспечения надежности и экологической безопасности при транспортировке нефтепродуктов.

2. Реализация основных решений областных, ведомственных целевых программ и иных документов программного характера в области развития территорий области, установления и соблюдения режима ограничений на использование территорий в пределах полномочий муниципального района.

3. Учёт интересов сопредельных с Вязниковским районом муниципальных районов Ивановской области, отражённых в соответствующих документах территориального планирования, и ограничений на использование территорий, распространяющихся на территорию муниципального образования Вязниковский район.

4. Учёт интересов сопредельных муниципальных образований Владимирской области — Ковровского, Селивановского, Муромского, Гороховецкого районов, отражённых в соответствующих документах территориального планирования, и ограничений на использование территорий, распространяющихся на территорию муниципального образования Вязниковский район.

3.3. Предложения по изменению административно-территориального устройства муниципального образования Вязниковский район

Границы и статус муниципального образования Вязниковский район установлены Законом Владимирской области от 27.04.2005 N 153 "О переименовании муниципального образования округ Вязники в муниципальное образование Вязниковский район, наделении его и вновь образованных муниципальных образований, входящих в его состав, соответствующим статусом муниципальных образований и установлении их границ" (принят Постановлением ЗС от 27.04.2005 N 153).

Проведенный анализ административно-территориального устройства муниципального образования Вязниковский район в части соответствия требованиям ФЗ-131, показал, что в Вязниковском районе требуют решения *ряд проблем административно-территориального устройства:*

- д. Барское Рыкино, д. Дроново, д. Желобиха, д. Тишино Мстерского городского поселения не имеют постоянного населения.
- д. Гуляиха, д. Кошкино, д. Михалишки, пос. Приозерный, д. Проскуряково, д. Суволока Никологоровского городского поселения не имеют постоянного населения.
- д. Васькино Октябрьского сельского поселения не имеет постоянного населения.
- д. Аносово, д. Ждановка Паустовского сельского поселения не имеют постоянного населения.
- д. Лепешкино, д. Мокрово, д. Озерки Сарыевского сельского поселения не имеют постоянного населения.
- д. Грачевка, д. Ежово, д. Тихово, д. Филипповка Степанцевского сельского поселения не имеют постоянного населения.

Проблемы административно-территориального устройства муниципального района в части несоответствия требованиям №131-ФЗ от 06.10.2003г. разрешаются, в том числе путем изменения границ муниципальных образований.

Мероприятия по территориальному планированию по внесению изменений в административно-территориальное устройство муниципального образования Вязниковский район

1. На первую очередь строительства генеральным планом Паустовского сельского поселения предлагаются мероприятия по изменению границы д. Паустово – включение в границы населенного пункта участка площадью 37,32 га из земель сельскохозяйственного назначения – с целью использования данной территории под экспериментальное жилое образование («родовые поместья») – микрорайон «Лучистое», включение в границы населенного пункта участка площадью 0,27 га из земель сельскохозяйственного назначения – с целью размещения проектируемых очистных сооружений и переводом данных участков в категорию земель населенных пунктов. Корректировка и изменение границ населенных пунктов Паустовского сельского поселения (д. Паустово, д. Палково, д. Успенский Погост), в соответствии с генеральным планом Паустовского сельского поселения.
2. Корректировка и изменение границ населенных пунктов Сарыевского сельского поселения, в соответствии с генеральным планом Сарыевского сельского поселения.

3. Корректировка и изменение границ населенных пунктов Октябрьского сельского поселения (пос. Октябрьский, д. Кика, д. Большой Холм, д. Игуменцево, пос. Лукново, д. Большое Высоково, д. Бродники, д. Дудкино, д. Коршуниха, д. Пивоварово, д. Поздняково, д. Серково, д. Старыгино), в соответствии с генеральным планом Октябрьского сельского поселения.
4. Корректировка и изменение границ населенных пунктов Степанцевского сельского поселения (д. Буторлино, д. Эдон), в соответствии с генеральным планом Октябрьского сельского поселения.
5. Корректировка и изменение границ населенных пунктов Никологорского городского поселения (пос. Никологоры, д. Ерофеево, д. Михалишки, д. Маловская, д. Шатнево), в соответствии с генеральным планом Никологорского городского поселения.
6. Корректировка границ города Вязники в соответствии с генеральным планом муниципального образования город Вязники (исключить из перечня населенных пунктов: Лужки, Федоровка, Якушиха).
7. Корректировка и изменение границ населенных пунктов Мстерского муниципального образования в соответствии с генеральным планом Мстерского муниципального образования.

3.4. Предложения по обеспечению территории муниципального образования Вязниковский район объектами транспортной инфраструктуры

Разработка проектно-сметной документации для строительства, капитального ремонта и реконструкции дорог общего пользования в поселениях муниципального образования Вязниковский район; перечень дорог, подлежащих строительным, ремонтным, благоустроительным работам, с указанием протяженности определить в рамках проектирования генеральных планов муниципальных образований муниципального образования Вязниковский район.

Резервирование в генеральных планах муниципальных образований территории для размещения автобусных остановочных и отстойно-разворотных площадок.

Оптимизация пригородной маршрутной сети с увеличением протяженности маршрутов общественного автотранспорта для обеспечения всех жителей района транспортными связями с районным центром и крупными населенными пунктами района.

Организационно-планировочные работы на автомобильных дорогах муниципального образования Вязниковский район. Реализация мероприятия позволит обеспечить выполнение основных требований Федерального закона от 06.10.2003 г. №131-ФЗ «Об общих принципах организации местного самоуправления в Российской Федерации» о приведении межпоселковых дорог в нормативное состояние и передаче их на обслуживание органам местного самоуправления сельского поселения.

1. Реконструкция существующих автомобильных дорог общего пользования межмуниципального значения.
2. Разработка проектно-сметной документации ремонта дорог общего пользования в населенных пунктах муниципального образования Вязниковский район, перечень дорог с указанием протяженности, подлежащих строительным, ремонтным, благоустроительным работам определить в рамках проектирования генеральных

планов муниципальных образований муниципального образования Вязниковский район.

3. Резервирование в генеральных планах муниципальных образований территории для размещения автобусных остановочных и отстойно-разворотных площадок.

4. Реконструкция мостового перехода через р. Важенку на автодороге «Вязники – Сергиевы - Горки – Татарово».

Мероприятия по транспортному обеспечению участка трассы ВСМ 2 в границах территории муниципального образования Вязниковский район

Железнодорожный транспорт

Трасса ВСМ 2 пересекает на ПК 2089+00 магистральную электрифицированную двухпутную железную дорогу – перегон Вязники – Денисово Горьковской железной дороги. На пересечении предусматривается устройство железнодорожного путепровода над существующей железной дорогой.

Автомобильный транспорт

№ п/п	Муниципальное образование	Мероприятие	Пикетаж
1	Стёпанцевское Октябрьское Паустовское Город Вязники	Строительство участка ВСМ 2 протяжённостью 40,606 км	
2	Октябрьское	Строительство железнодорожного путепровода над логом	2770+45
3	Октябрьское	Строительство искусственного сооружения для прохода диких животных (звероход)	2796+00
4	Октябрьское	Строительство железнодорожного путепровода над логом и автомобильной дорогой регионального значения ст. Сеньково – Никологоры – Степанцево – Симонцево	2813+75
5	Октябрьское	Строительство искусственного сооружения для прохода диких животных (звероход)	2830+00
6	Октябрьское	Строительство искусственного сооружения для прохода диких животных (звероход)	2867+00
7	Октябрьское	Строительство железнодорожного путепровода над логом и автомобильной дорогой местного значения Жарцы – Беляиха	2891+98
8	Октябрьское	Строительство железнодорожного путепровода над логом	2899+00
9	Октябрьское	Капитальный ремонт участка автомобильной дороги регионального значения ст. Сеньково – Серково – Поздняково – Волчёнки со строительством автодорожного путепровода над ВСМ 2	2927+00
10	Октябрьское	Строительство железнодорожной эстакады над реками Суворощь и	2939+35

№ п/п	Муниципальное образование	Мероприятие	Пикетаж
		Тюряха	
11	Октябрьское	Строительство железнодорожного путепровода над автомобильной дорогой регионального значения ст. Сеньково – Никологоры – Степанцево – Симонцево	2972+00
12	Октябрьское	Капитальный ремонт участка автомобильной дороги местного значения Лукново – Каликино с устройством автодорожного путепровода над ВСМ 2	2991+00
13	Октябрьское	Строительство железнодорожного путепровода над рекой Голубишка	3004+20
14	Паустовское	Строительство железнодорожного путепровода над рекой Белозёрка и автомобильной дорогой местного значения Серегеево – Бабухино	3031+76
15	Паустовское	Капитальный ремонт участка автомобильной дороги регионального значения Вязники – Сергиевы-Горки - Татарово с устройством автодорожного путепровода над ВСМ 2	3040+00
16	Паустовское	Строительство железнодорожного путепровода над ручьём	3076+95
17	Паустовское	Строительство железнодорожного путепровода над железной дорогой Вязники – Дзержинск	3112+80
18	Паустовское	Строительство железнодорожной эстакады	3121+12

3.5. Предложения по обеспечению территории муниципального образования Вязниковский район объектами инженерной инфраструктуры **Перспективы газификации района**

Приоритетным направлением развития газоснабжения района на перспективу является повышения уровня газификации природным газом населенных пунктов района и в первую очередь экономических центров сельских поселений. Развитие схемы газоснабжения района намечается за счет строительства новых межпоселковых газопроводов и ГРП, газопроводов высокого и среднего давления, уличных газопроводов низкого давления. На газ намечается перевести в первую очередь, все существующие котельные, которые до настоящего времени работают на мазуте и твердом топливе, промышленные предприятия и потребителей в сельской местности - население и сельскохозяйственное производство, отопительные котельные, отопление индивидуального малоэтажного жилого фонда, произвести реконструкцию муниципальных и ведомственных котельных.

Реализация данных мероприятий позволит значительно улучшить качество и уровень жизни населения муниципального района, улучшить условия содержания и работы учреждений культуры, здравоохранения, образования, жилищно-коммунального комплекса, сократить расходы на их содержание, а также будет способствовать снижению заболеваемости среди работников учреждений, учащихся. Создание комфортных условий

пребывания в учреждениях культуры и образования будет способствовать улучшению организации досуга населения, увеличению количества проводимых культурно-массовых мероприятий, повышению культурного уровня, что особенно актуально для молодежи.

Сокращение в результате перехода с угля на газ объемов вредных выбросов в атмосферу (по расчетам оценочный объем вредных выбросов в атмосферу по области составляет 10 тыс. тон в год) позволит улучшить экологическую обстановку в населенных пунктах района, снизить вредное влияние окружающей среды на здоровье населения.

Перспективы теплоснабжения района

Анализ современного состояния теплообеспеченности района в целом выявил основные направления развития систем теплоснабжения:

- перевод на газ, как более дешевый и экологичный вид топлива, котельных и локальных систем отопления в малоэтажной застройке района;
- реконструкция и переоборудование изношенных котельных и тепловых сетей объектов здравоохранения, культуры, образования, административных зданий и сооружений;
- замена изношенных участков тепловых сетей и их теплоизоляции;
- замена низкоэффективной теплоизоляции участков тепловых сетей (без замены труб);
- применение для строящихся и реконструируемых тепловых сетей прокладку труб повышенной надежности (с долговечным антикоррозийным покрытием, высокоэффективной тепловой изоляцией из сверхлегкого пенобетона или пенополиуретана и наружной гидроизоляцией);
- внедрение приборов учета расхода теплоэнергии потребителями (счетчиков);
- внедрение автоматического регулирования отпуска тепловой энергии на котельных;
- инвентаризация всех тепловых сетей и составление на них паспортов;

Для создания условий комфортного проживания жителей в сельских населенных пунктах необходимо предусмотреть:

- проведение мероприятий по реконструкции котельных и тепловых сетей социально значимых объектов;
- оборудование малоэтажных жилых домов местными системами (печное, газовое и электрическое) или поквартирными (автономными) системами отопления и горячего водоснабжения (от автономных генераторов тепла различного типа, работающих на твердом, жидком, газообразном топливе и электроэнергии).

В газифицированных населенных пунктах целесообразно использовать для отопления и горячего водоснабжения индивидуальных и многоэтажных домов автономные газоводонагреватели с водяным контуром для систем водяного отопления с естественной циркуляцией и горячего водоснабжения.

В Вязниковском районе, для создания комфортных условий проживания граждан, и в связи с износом оборудования и сетей, необходимо предусмотреть:

С развитием уровня газификации изменяется структура в топливном балансе района, в сторону увеличения потребности в более калорийном и дешевом виде топлива (газ), что одновременно создает благоприятные условия для охраны окружающей среды.

Перспективы развития систем водоснабжения

Основными целями по развитию систем водоснабжения являются улучшение обеспечения населения района питьевой водой нормативного качества и в необходимом количестве.

Основная рекомендация в части эксплуатации подземных вод района сводится к

тому, чтобы водоотбор скважинами в каждом гидрогеологическом районе не превышал прогнозные ресурсы.

На территории района находится множество бездействующих, брошенных скважин, которые не могут быть использованы по ряду причин. Через эти скважины происходит загрязнение водоносного горизонта, что приводит к ухудшению качества питьевой воды в целом. Для устранения этой проблемы необходимо, тампонировать неработающие скважины и принять меры по установке на водозаборные станции новейшего очистного оборудования.

Следует произвести полную инвентаризацию всех источников хозяйственно-питьевого водоснабжения на территории района, в том числе находящихся на участках промышленных, сельскохозяйственных и др. предприятий, с последующей оценкой целесообразности их использования и разработкой необходимых мероприятий по ремонту или тампонированию.

В целях предупреждения нерационального использования водных ресурсов необходимо снабдить потребителей приборами регулирования и учета водопотребления, а также произвести установку индивидуальных расходомеров.

Подземные воды рекомендуется использовать на хозяйственно-питьевые нужды и на промышленных предприятиях, где требуется по технологии вода питьевого качества. При возможности на промышленные нужды, следует использовать водоснабжение из поверхностных источников или систему оборотного водоснабжения.

Для обеспечения населения района качественной питьевой водой необходимо принять следующие меры:

1. Полное освоение разведанных месторождений подземных вод, строительство новых и расширение существующих водозаборов, строительство дополнительных очистных сооружений, внедрение новых методов очистки, обезжелезивания и умягчения для доведения качества воды до требований СанПиН 2.1.4.1074-01 «Вода питьевая».

2. Альтернативой строительства очистных сооружений на водозаборах населенных пунктов района, может стать обеспечение населения бутулированной доочищенной водой промышленного производства.

3. Развитие систем водоснабжения населенных пунктов, включая строительство, реконструкцию и восстановление систем (водозаборов, водоочистных станций, водоводов, уличной водопроводной сети), обустройство зон санитарной охраны водопроводов и водозаборов.

Перспективы развития систем водоотведения

С целью сокращения сброса в водоемы района неочищенных сточных вод, необходимо:

- Строительство и реконструкцию сооружений биологической очистки в селах, имеющих систему канализации.
- Предусмотреть проектирование и строительство централизованной канализации в крупных сельских населенных пунктах. С организацией очистных сооружений, прокладкой самотечных и напорных коллекторов, строительством насосных станций перекачки. В небольших сельских населённых пунктах экономически нецелесообразно создание централизованной системы канализации.
- Внедрение современного оборудования и технологий по очистке сточных вод.
- Строительство новых и перекладку существующих сетей канализации со сверх-нормативным сроком эксплуатации, соответственно, наиболее изношенных участков.
- Строительство новых и реконструкцию существующих локальных очистных

- сооружений промышленных предприятий.
- Оборудование домов частного сектора имеющих хоз-питьевой водопровод, внутренней системой канализации с домовым выпуском, также перспективно использование биотуалетов.
- Строительство локальных очистных сооружений малой мощности для индивидуальной застройки («Кубост» и тп).
- Для сокращения сброса сточных вод необходимо максимальное внедрение на промышленных предприятиях оборотного, повторного и замкнутого производственного водоснабжения.
- Индивидуальную застройку целесообразно оборудовать ливневой канализацией для отвода дождевых и талых вод в емкости, грунт или дренажную систему орошения. Для крупных населенных пунктов рекомендуется строительство и проектирование ливневой канализации с отводом стоков на очистные сооружения.

На территории муниципального образования Октябрьский, в юго-западной части п. Октябрьский проектом внесения изменений предусматривается выделение земельного участка под строительство станции очистки сточных вод.

ПЕРЕЧЕНЬ ПРОГРАММНЫХ МЕРОПРИЯТИЙ ПО РАЙОННОЙ ЦЕЛЕВОЙ ПРОГРАММЕ «Чистая вода муниципального образования Вязниковский район на 2011-2020 годы»

- Проектные работы на станцию очистки сточных вод по адресу: Владимирская область, Вязниковский район, в юго-западной части деревни Паустово
- Строительство станции очистки сточных вод по адресу: Владимирская область, Вязниковский район, в юго-западной части деревни Паустово
- Проектные работы и строительство станции очистки сточных вод по адресу: Владимирская область, Вязниковский район, посёлок Октябрьский
- Проектные работы и строительство станции очистки сточных вод по адресу: Владимирская область, Вязниковский район, деревня Чуудиново
- Проектные работы и строительство станции очистки сточных вод по адресу: Владимирская область, Вязниковский район, посёлок Центральный
- Реконструкция канализационных сетей микрорайона Ярополье в городе Вязники
- Проектные работы и строительство станции очистки сточных вод по адресу: Владимирская область, Вязниковский район, посёлок Лукново
- Проектные работы и строительство станции очистки сточных вод № 1 по адресу: Владимирская область, город Вязники, микрорайон Нововязники (бывшие РТП)
- Проектные работы и строительство станции очистки сточных вод № 2 по адресу: Владимирская область, город Вязники, микрорайон Нововязники (бывшие фабрики Розы Люксембург)
- Проектные работы и строительство станции очистки сточных вод по адресу: Владимирская область, Вязниковский район, деревня Сарыево
- Разработка проектно-сметной документации и строительство водовода Барское Татарово-Слободка-Новоселка-Ставрово-Станки-Сингерь-Большие Липки-Чуудиново– Быковка-город Вязники-поселок Октябрьский
- Реконструкция водовода по улице Владимирская города Вязники

- Проектные работы и строительство станции очистки сточных вод по адресу: Владимирская область, Вязниковский район, в юго-западной части деревни Паустово
- Проектные работы и строительство станции очистки сточных вод по адресу: Владимирская область, Вязниковский район, посёлок Октябрьский
- Проектные работы и строительство станции очистки сточных вод по адресу: Владимирская область, Вязниковский район, деревня Чудиново
- Проектные работы и строительство станции очистки сточных вод по адресу: Владимирская область, Вязниковский район, посёлок Центральный
- Реконструкция канализационных сетей микрорайона Ярополье в городе Вязники
- Проектные работы и строительство станции очистки сточных вод по адресу: Владимирская область, Вязниковский район, посёлок Лукново
- Проектные работы и строительство станции очистки сточных вод № 1 по адресу: Владимирская область, город Вязники, микрорайон Нововязники (бывшие РТП)
- Проектные работы и строительство станции очистки сточных вод № 2 по адресу: Владимирская область, город Вязники, микрорайон Нововязники (бывшие фабрики Розы Люксембург)
- Проектные работы и строительство станции очистки сточных вод по адресу: Владимирская область, Вязниковский район, деревня Сарыево
- Разработка ПСД и строительство водовода Барское Татарово-Слободка-Новоселка-Ставрово-Станки-Сингерь-Большие Липки-Чудиново– Быковка-город Вязники-поселок Октябрьский
- Реконструкция водовода по улице Владимирская города Вязники

Перспективы развития систем электроснабжения

На данный момент существующая система электроснабжения полностью обеспечивает потребность района в электроэнергии. Вместе с тем, часть электрических сетей и подстанций выработали свой нормативный ресурс и требуют проведения работ по реконструкции и техническому перевооружению.

На расчетный срок и перспективу основными задачами развития электрических сетей района являются обеспечение надежного, безопасного и эффективного электроснабжения потребителей при снижении электроемкости производства продукции и создание комфортных социально-бытовых условий жизни. При этом, восстановление сетевых объектов в тех же параметрах с использованием устаревшей элементной базы и в прежних схемных решениях по экономическим и техническим соображениям нецелесообразно.

В ближайшие 10-15 лет рост потребления электроэнергии будет определяться умеренными темпами развития отраслей промышленности, ростом потребления электроэнергии в коммунальном и бытовом секторах. Рост потребления в не промышленной сфере ожидается вследствие увеличения числа коммерческих, финансовых и общественных учреждений, оснащения их различного рода техникой; в бытовой сфере вследствие насыщения квартир изделиями бытовой электротехники и увеличения размеров жилья. Такие тенденции могут потребовать размещения в районе новых электросетевых объектов, потребность в которых будет определять эксплуатирующая организация, с учетом существующего состояния и комплексного развития обслуживаемых сетей.

Одновременно для новых промышленных предприятий рекомендуется применение энергосберегающих технологий.

Для обеспечения надежного и бесперебойного электроснабжения потребителей муниципального образования Вязниковский район на текущий период необходимо предусмотреть следующие мероприятия по реконструкции и развитию сетей и подстанций 0,4-10 кВ:

- реконструкция сетей линии 0,4 кВ;
- реконструкция сетей линии 10 кВ;
- установка новых подстанций;
- замена оборудования - силовых трансформаторов.

Основными направлениями развития определены:

- реконструкция опорных подстанций с заменой трансформаторов на более мощные;
- установка вторых трансформаторов на одно трансформаторные подстанции;
- замена и реконструкция оборудования сетей и подстанций 35, 110 кВ отслуживших нормативные сроки и требующих ремонта ввиду технического состояния.

Перспективы развития систем связи

Основными задачами развития средств связи телекоммуникаций, информационных технологий и телерадиовещания района должны стать:

1. развитие рынка услуг телефонной связи общего пользования и сотовой телефонии, особенно в сельской местности, обновление технической базы телефонной связи с переходом на цифровые АТС и оптические кабели;
2. телефонизация вновь строящихся объектов в рамках формирования широкополосных абонентских сетей доступа, обеспечивающих абонентов наряду с телефонной связью услугами по передаче данных и видеоинформации;
3. развитие сети почтовой связи и расширение новых видов услуг: электронной почты, пунктов Интернет для населения;
4. увеличение количества программ телерадиовещания и зон их уверенного приема на всей территории района;
5. подготовка сети телевизионного вещания к переходу на цифровое вещание, развитие кабельного телевидения в населенных пунктах района;
6. обеспечение доступа сельского населения к универсальным услугам связи;
7. объединение сетей кабельного телевидения в единую областную сеть с использованием волоконно - оптических линий;
8. техническое перевооружение и внедрение информационных технологий почтовой связи;
9. улучшение качества и скорости обслуживания.

Для реализации указанных задач необходима разработка и совершенствование сети телефонизации общего пользования, телевизионного и радиовещания области с целью построения современной информационной инфраструктуры, в основе которой лежит многофункциональная мультимедийная транспортная сеть. При этом мощности сети будут использоваться в целях:

10. создания и функционирования сети, обеспечивающей органы государственной власти, муниципальные и другие учреждения, включая службы скорой медицинской помощи, МВД, ОГПС МЧС и др., единым информационным пространством в реальном масштабе времени;
11. развития и совершенствования единой сети сбора информации и оповещения населения о чрезвычайных ситуациях.

Наличие высокоскоростных каналов связи позволит:

12. подключить к сети «Интернет» учебные заведения на всей территории района и в перспективе объединить их в единую информационно — образовательную сеть, что

будет способствовать повышению уровня качества общего и профессионального образования;

13. обеспечить доступность и современное качество образовательных услуг на территории района.

Жители района смогут получать различные инфокоммуникационные услуги, реализация которых обеспечит как привлечение дополнительных инвестиций в область, так и организацию новых рабочих мест. Развитие информационной инфраструктуры района должно и может соответствовать общемировой практике развития телекоммуникаций.

Мероприятия по инженерному обеспечению участка трассы ВСМ 2 в границах муниципального образования Вязниковский район

№ п/п	Местоположение (муниципальное образование)	Мероприятие	Пикетаж
1	2	3	4
1	Октябрьское	Перенос трассы ВЛ 110 кВ	2972+75
2		Перенос трассы ВЛ 35 кВ	2972+79
3		Перенос трассы ВЛ 110 кВ	3021+21
4		Распределительный газопровод	2825+45
5		Магистральный газопровод	2933+74
6		Магистральный газопровод	2934+23
7		Линия связи	3023+33
8	Паустовское	Перенос трассы ВЛ 35 кВ	3066+65
9		Перенос трассы ВЛ 10 кВ	3070+71
10		Перенос трассы ВЛ 10 кВ	3113+63
11		Перенос трассы ВЛ 10 кВ	3114+18
12		Линия связи	3029+36
13		Нефтепродуктопровод	3030+00
14		Нефтепродуктопровод	3030+77
15		Магистральный газопровод	3051+68
16		Нефтепродуктопровод	3055+00
17		Распределительный газопровод	3070+35
18		Линия связи	3113+79
19		Линия связи	3114+08

3.6. Предложения по созданию условий для развития сельскохозяйственного и промышленного производства в поселениях на территории муниципального образования Вязниковский район, содействие развитию малого и среднего предпринимательства

- Оказание содействия в подготовке территорий для размещения промышленных и агропромышленных предприятий в крупных населенных пунктах района (в том числе и на земельных участках неработающих и неэффективно работающих предприятий) преимущественно для высокотехнологичных предприятий пищевой и перерабатывающей промышленности.

- Обозначение зон возможного размещения агропромышленных площадок для первичной обработки и хранения сельхозпродукции в каждом муниципальном образовании района с последующим уточнением при разработке генеральных планов сельских поселений.

- Реанимация существующих агропромышленных площадок в населенных пунктах района с использованием существующей инженерной и транспортной инфраструктуры и размещением производств с санитарно-защитной зоной не более 300м в границах выделяемых участков (в том числе для размещения предприятий и организаций малого и среднего бизнеса).

- Оказание содействия в формировании на территории муниципального образования Вязниковский район производственно-закупочных связей и интеграции экономики района в региональные рынки Владимирской области и других субъектов РФ.

- Административная поддержка в приобретении сельхозинвентаря и стройматериалов для хозяйств поселений района.

- Резервирование территории для предоставления земельных участков в целях создания объектов недвижимости для субъектов малого предпринимательства в промышленных, коммунально-складских, общественно-торговых и иных зонах населенных пунктов района. Границы земельных участков определить при разработке генеральных планов поселений, сроки выделения и количество потребных участков определить в соответствующей муниципальной программе.

- Создание условий (строительство инженерной и транспортной инфраструктуры районного уровня) для строительства объектов придорожного сервиса и гостиниц (мотелей) в расчетный срок.

- Оказание содействия по привлечению частных предпринимателей и инвесторов к деятельности в сфере услуг, предоставляемых сетью предприятий социальной инфраструктуры — физической культуры и спорта, торговли, общественного питания, бытового обслуживания и пр.

- Развитие льноводства во Владимирской области. Налаживание стабильного льноводства в регионе с целью создания надежной сырьевой базы для льноперерабатывающих предприятий муниципального образования Вязниковский район загрузка их производственных мощностей. Срок реализации до 2015 г.

- Отделка льняного шпагата ООО «Льнопрядильное предприятие им. Парижской коммуны». Срок реализации до 2015 г.

- Производство нетканых материалов способом термкрепления для кровельной промышленности и фильтрованных полотен. Организация производства кровельных и фильтрованных полотен на имеющихся производственных площадях ООО «Предприятие нетканых материалов» с использованием новых технологий. Срок реализации до 2015 г.

- Организация производства детской мебели из березы. Срок реализации до 2015г.

- Строительство консервного завода перерабатывающего экологически чистую продукцию лесов, местных сельскохозяйственных производителей и населения МО. Срок реализации до 2015 г.

- Размещение производства по быстрому замораживанию ягод, грибов, овощей на имеющихся свободных площадях (бывшего ОАО «Фабрика им. Розы Люксембург», ОАО «Ярцевская фабрика», ОАО «Текмаш»). Срок реализации до 2015 г.

- Освоение залежей глины в Вязниковском районе со строительством кирпичного завода. Срок реализации до 2015 г.

- Добыча и реализация торфа на базе Буринского торфопредприятия. Территория муниципального образования Вязниковский район располагает залежами нерудных полезных ископаемых: гли, песка, гипса, торфа. Наиболее крупное месторождение торфа «Буринское» - площадь промышленной залежи – 3,8 тыс. га. Срок реализации до 2015 г.

- Создание оптового распределительного центра. Срок реализации до 2015 г.

- Разведение рыбы в прудах на базе ООО «Вариант А». Промышленное рыбоводство и организация баз отдыха с летней и зимней рыбалкой. Срок реализации до 2015 г.
- Создание Бизнес-центра. Срок реализации до 2015 г.
- Создание «Бизнес-инкубатора» в условиях малого города на основе социального партнерства. Срок реализации до 2015 г.
- Организация цеха по разливу слабоминерализованной природно-столовой воды и сильно газированного лимонада. На территории муниципального образования Вязниковский район имеется большой запас разведанных артезианских вод прекрасного питьевого качества в количестве 91,4 тыс.м³/сут. Срок реализации до 2015 г.

3.7. Предложения по обеспечению территории муниципального образования Вязниковский район объектами социальной инфраструктуры

Объекты образования.

- инвентаризация объектов начального, общего, среднего образования на предмет обновления данных по степени загруженности каждой из школ, процента износа зданий и затрат на содержание каждого объекта;
- принятие решений относительно каждого объекта образования о целесообразности:
 - проведения капитального ремонта с сохранением существующего статуса учебного заведения;
 - проведения капитального ремонта и (или) реконструкции учебного заведения под многофункциональный образовательный комплекс с комбинацией блоков дошкольного, и (или) начального, общего полного и дополнительного образования, а также физкультуры и спорта с единой базой административного и хозяйственного обеспечения (мероприятия по реконструкции позволят сократить затраты на содержание персонала, обслуживающего объекты образования, затраты на инженерное обеспечение зданий, в том числе, коммунальные услуги и восполнить дефицит недостающих объектов дошкольного образования и физической культуры на территории муниципального района);
 - закрытия учебного заведения и перепрофилирования использования здания;
 - иных вариантов дальнейшей эксплуатации объекта.

2. Строительство (реконструкция, капитальный ремонт) объектов образования (параметры сооружений, границы земельных участков, отводимых под них, необходимо определить в генеральных планах поселений и в документации по планировке территории), в том числе:

- строительство ООШ в городском поселении город Вязники;
- строительство детского сада на 115 мест в пос. Мстера;
- капитальный ремонт объектов дошкольного и общего образования, имеющих степень износа зданий более 75%.

Объекты здравоохранения.

1. Реконструкция (строительство) объектов здравоохранения (параметры сооружений, границы земельных участков, отводимых под них, необходимо определить в генеральных планах поселений и в документации по планировке территории), в том числе:

- строительство станции скорой помощи в Вязниках по ул. Удачной;
- создание диагностического центра на базе Поликлиники 1-ой Городской больницы
- строительство противотуберкулезного диспансера в загородной зоне, а также приобретение передвижной флюорографической установки;

- ремонт Вязниковской ЦРБ;
- капитальный ремонт Пирово-Городищенского ФАП;
- капитальный ремонт Поликлиники №1;
- капитальный ремонт поликлиники №2;
- капитальный ремонт Паустовской амбулатории;
- капитальный ремонт в МУЗ «Никологоровская РБ»;
- капитальный ремонт Октябрьской амбулатории;
- капитальный ремонт ФАП ст. Сарыево;
- капитальный ремонт Мстерской РБ;
- капитальный ремонт объектов здравоохранения, имеющих степень износа зданий более 75%.

2. Содействие мероприятиям по привлечению квалифицированных кадров медицинского персонала к работе в поселениях муниципального образования Вязниковский район.

Объекты физкультуры и спорта.

1. Содействие мероприятиям по реконструкции и оборудованию спортивных сооружений и площадок в муниципальных образованиях района.

2. Ремонтно-восстановительные работы спортзалов школьных зданий.

3. Реконструкция стадиона «Текстильщик».

4. Расширение спортивно оздоровительного центр.

5. Ремонт стадиона «Спартак» в городе Вязники.

6. Строительство спортивно-оздоровительный комплекс в городе Вязники.

7. Оборудование открытую спортивную площадку в микрорайоне Нововязники города Вязники.

8. Реконструкция стадиона в пос. Центральный.

9. Строительство спортивного ядра в д. Паустово.

10. Строительство спортивного комплекса со спортивным залом и бассейном в пос. Никологоры.

11. Строительство стадиона в пос. Никологоры.

12. Строительство хоккейной коробки в д. Октябрьская.

13. Строительство хоккейной коробки в пос. Степанцево.

14. Строительство стадиона в пос. Мстера.

15. Ремонтно-восстановительные работы спортзалов школьных зданий со степенью износа более 75%

16. Содействие мероприятиям по обеспечению условий для занятия спортом взрослого населения района с привлечением к созданию спортивных залов и клубов частных инвесторов.

Объекты культуры.

1. Оказание содействия органам местного самоуправления поселений в капитальном ремонте и реконструкции объектов культуры (сроки строительства, параметры сооружений, границы земельных участков, отводимых под них, необходимо определить в генеральных планах поселений и в документации по планировке территории), в том числе:

- строительство центра молодежного досуга в г. Вязники;
- строительство дома культуры с библиотекой в д. Октябрьская;
- реконструкция дома культуры с библиотекой в д. Паустово.

Объекты коммунально-бытового обслуживания:

1. Содействие мероприятиям по развитию сети предприятий торговли, общественного питания и бытовых услуг в сельских поселениях района с привлечением к работе в этой сфере частных предпринимателей.

3.8. Предложения по обеспечению территории муниципального образования Вязниковский район объектами массового отдыха жителей района

- Проведение инженерных изысканий на площадках перспективного освоения под объекты рекреации.
- Подготовка инвестиционных проектов освоения указанных территорий под оздоровительное, туристическое и рекреационное строительство.
- Оказание содействия в обеспечении территорий, предназначенных для оздоровительного, туристического и рекреационного освоения инженерной и транспортной инфраструктурой.
- Организация оборудованных пляжей со строительством спасательных станций.
- Организация туристических маршрутов по территории района с включением в план маршрута посещение достопримечательных мест с богатым историческим наследием.
- Организация лодочных и байдарочных маршрутов по реке Лух с благоустройством «диких» стоянок и пляжей.
- Строительство баз отдыха «Русская деревня» по распространенному в мире строительству баз отдыха по типу «национальное жилище».
- Проектирование детского лагеря в д. Большое Высоково.
- Восстановление детского лагеря вблизи д. Агофоново.
- Благоустройство парка в пос. Лукново.
- Реконструкция туристической базы «Мстера» под спортивный комплекс.

3.9. Предложения по обеспечению территории муниципального района объектами по утилизации и переработки коммунальных и промышленных отходов, содержанию на территории муниципального района межпоселенческих мест захоронения

Важным направлением является вовлечение отходов в повторное использование в качестве вторичного сырья:

Возможные направления дальнейшего развития:

- Организация эффективной системы сбора, транспортировки, сортировки и захоронения ТКО с применением современных технических средств на территориях муниципальных образований Владимирской области муниципального образования Вязниковский район.
- Проведение работы по подготовке законодательных актов и механизмов экономического стимулирования предприятий, предлагающих инвестиции в строительство мусоросортировочных предприятий и полигонов твердых коммунальных отходов.

Мероприятия по развитию системы обращения с отходами Мероприятия на первую очередь (до 2015 года)

1. Организация сбора ТКО

Система сбора ТКО включает в себя:

- Формирование и отвод земельных участков для размещения контейнерных площадок.
- Оборудование контейнерных площадок для размещения контейнеров, бункеров

в соответствии с требованиями СанПиН.

- Формирование парка специализированного транспорта, предназначенного для сбора и вывоза ТКО.

- Создание обменного фонда контейнеров, бункеров для сбора ТКО.

Для населенных пунктов с суточным объемом образования ТКО менее 50 м³ целесообразно внедрять безконтейнерную систему сбора отходов.

Для населенных пунктов с суточным объемом образования ТКО более 50 м³ целесообразно внедрять контейнерную систему сбора отходов.

Для сбора и вывоза ТКО от организаций, учреждений, юридических лиц целесообразнее использовать бункеры емкостью 8 м³, 20 м³, 30 м³.

Выбор того или иного способа сбора и вывоза ТКО определяется рядом факторов:

- объемом образования отходов (ТКО);
- удаленностью мест загрузки мусоровозов, бункеровозов;
- количеством и типом спецавтотранспорта;
- численностью и плотностью населения в населенных пунктах;
- санитарно-эпидемиологическими условиями проживания населения;
- объемом образования ТКО от организаций, учреждений, юридических лиц, расположенных на территории муниципальных образований.

Вывоз крупногабаритных отходов с территории муниципальных образований следует производить по мере накопления, но не реже одного раза в неделю.

Для их сбора необходимо организовать специально оборудованные места (площадки) или площадки для установки бункеров-накопителей объемом до 8 м³.

С целью уменьшения затрат на вывоз ТКО и вовлечение отсортированных отходов во вторичный оборот в качестве дополнительных источников сырья необходима организация пунктов сбора вторсырья: макулатуры, металлолома, стеклотары, ПЭТФ и т.п. на территориях муниципальных образований. При удаленности мест сбора ТКО на значительные расстояния от объектов размещения отходов необходимо строительство станций перегрузки ТКО с элементами сортировки для их дальнейшего уплотнения и вывоза.

Отсортировка вторичного сырья, последующее уплотнение остатков (хвостов) ТКО позволит значительно уменьшить объем отходов для захоронения, сократить транспортные расходы и увеличить срок эксплуатации полигонов.

Несмотря на то, что ТКО из жилого фонда является источником вторичного сырья, практическая реализация селективного сбора полезных компонентов отходов представляет собой сложную проблему, связанную как с организацией сбора, так и с фактической переработкой загрязненных отходов, а так же с уровнем цен на вторичное сырье соответствующего качества. Наибольший интерес представляет селективный сбор утильных фракций от общественных и торговых предприятий и организаций, качество которых выше чем качество ТКО от жилого фонда. Это обусловлено тем, что в торговых точках проще организовать централизованный селективный сбор и вывоз утильных компонентов, чем в жилом фонде.

Максимальный экономический и экологический эффект, связанный с извлечением утильных фракций и экономией природных ресурсов реализуется на трех стадиях сбора и вывоза ТКО:

- при селективном сборе ТКО от общественных, торговых предприятий и организаций;

- при сборе вторсырья от населения на специально организованных пунктах;

- при вывозе ТКО на станции перегрузки с элементами мусоросортировки.

При развитии системы сбора вторичного сырья возможны три схемы:

– с помощью передвижных приемных пунктов со специальным маршрутным графиком;

– с помощью стационарных приемных пунктов;

– извлечение вторичного сырья на мусоросортировочных комплексах.

2. Организация утилизации ТКО

В настоящее время существуют три основных метода утилизации отходов (ТКО):

– Утилизация (захоронение) на полигонах.

– Биотермическая переработка в компост (биотопливо и органическое удобрение) на мусороперерабатывающих предприятиях после глубокой сортировки.

– Сжигание на специализированных мусоросжигательных заводах с использованием тепла, получением электроэнергии и дальнейшей утилизацией шлаков.

Методы обезвреживания твердых коммунальных отходов определяют на основе технико-экономических обоснований в зависимости от местных условий и уровня экономического развития муниципальных образований.

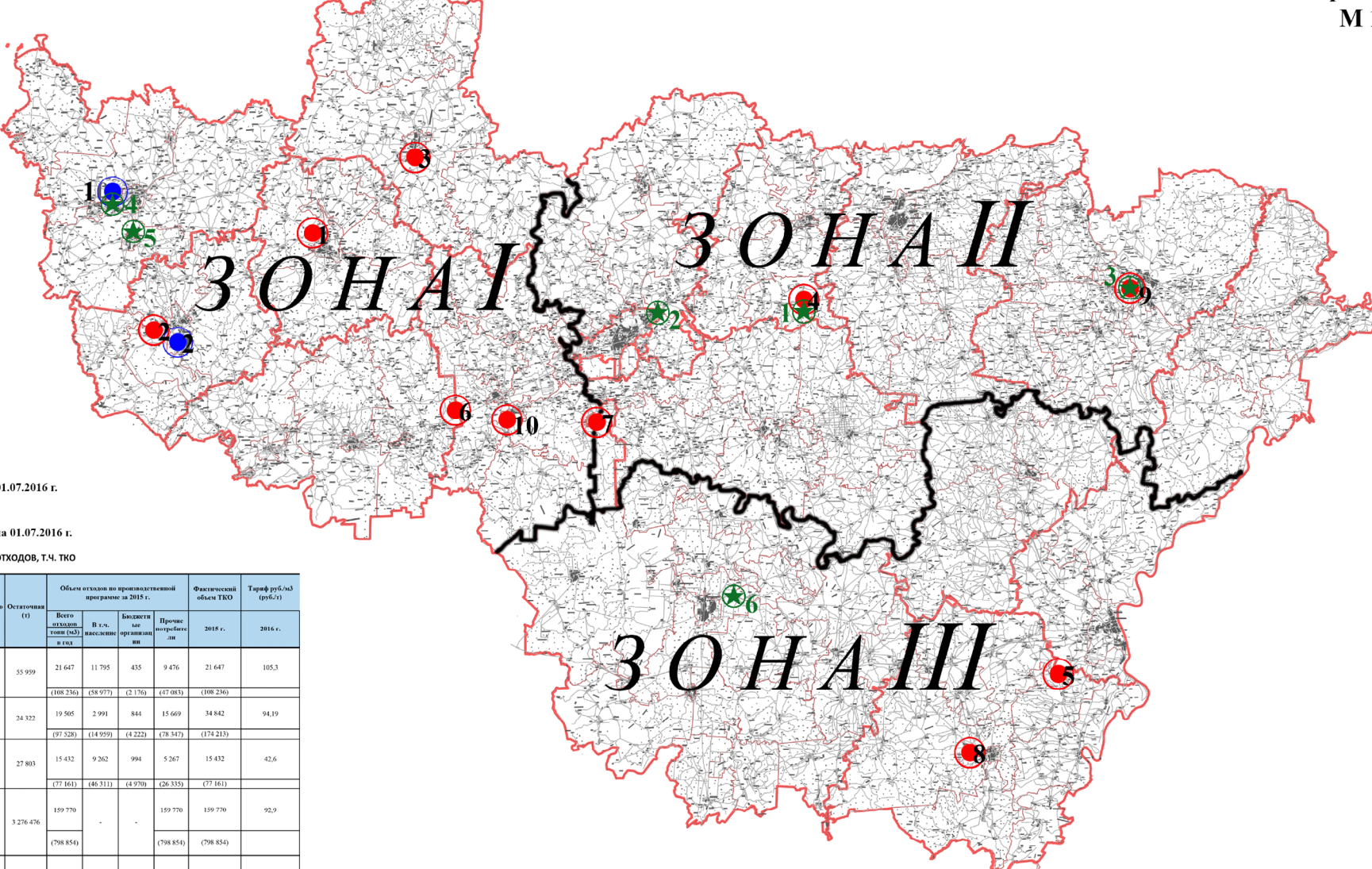
Строительство мусороперерабатывающих предприятий экономически целесообразно при условии гарантированного вывоза отходов с территорий прилегающих муниципальных образований. Для муниципального образования Вязниковский район наиболее подходят первые два метода (утилизация на полигонах, переработка на мусоросортировочных заводах), а так же глубокая сортировка и получение необходимых компонентов для изготовления альтернативного топлива (биотоплива).

По исследованиям отечественных специалистов АКХ им. Памфилова удельное годовое накопление ТКО на одного жителя населенных пунктов (норма образования) имеет тенденцию к постоянному росту. Расчетным путем, в соответствии с методикой установлено, что ежегодный объем образования ТКО на территориях муниципальных образований от населения на первую очередь составляет более 2 млн. м³, на расчетный срок составит более 2,1 млн. м³ (в связи с сокращением численности населения области на расчетный срок объем образования ТКО увеличится незначительно по сравнению с первой очередью).

В настоящее время действует мусоросортировочная станция «Вязники» ООО «ВторРесурсВязники» (перегрузка), местоположение – Вязниковский район, около д. Поздняково, в непосредственной близости автодороги регионального значения, которая соединяет пос. Степанцево (административный центр МО Степанцевское Вязниковского района) с автомобильной дорогой федерального значения Владимир - Вязники. В соответствии со СанПиН 2.2.1/2.1.1.1200-03 «Санитарно-защитные зоны и санитарная классификация предприятий, сооружений и иных объектов» (новая редакция) предприятие относится к первому классу опасности с санитарно-защитной зоной – 1000 м. Ближайшие населенные пункты находятся на расстоянии:

- д. Першино - 1,2 км; д. Поздняково – 2,7 км; д. Рябиха – 2,7 км; д. Сосновка – 2,6 км; д. Симонцево – 2,7 км.

Земельный участок, площадь 1,5 га, проектная мощность 50000 тонн, потребители – Вязниковский и Гороховецкий район.



1.07.2016 г.
на 01.07.2016 г.
ТКОДОВ, т.ч. ТКО

Остатки (т)	Объем отходов по производственной программе за 2015 г.				Фактический объем ТКО 2015 г.	Тариф руб./м3 (руб./т)
	Всего отходов тонн (м3) в год	В т.ч. население	Бюджетные организации	Прочие потребители		
55 959	21 647	11 795	435	9 476	21 647	105,3
	(108 236)	(58 977)	(2 176)	(47 083)	(108 236)	
24 322	19 505	2 991	844	15 669	34 842	94,19
	(97 528)	(14 959)	(4 222)	(78 347)	(174 213)	
27 803	15 432	9 262	994	5 267	15 432	42,6
	(77 163)	(46 311)	(4 970)	(26 335)	(77 163)	
3 276 476	159 770	-	-	159 770	159 770	92,9
	(798 854)	-	-	(798 854)	(798 854)	
788 772	56 980	44 000	3 360	9 620	56 980	24,9
	(284 900)	(220 000)	(16 800)	(48 100)	(284 900)	
2 168 944	21 658	20 358	148	3 096	23 602	109,6
	(118 010)	101 790	-740	(15 480)	(118 010)	
127 948	4 904	2 286	-	2 618	4 904	100,24
	(24 520)	(11 430)	-	(13 090)	(24 520)	
155 084	6 534	6 255	581	1 697	9 602	88,3
	(42 671)	(31 279)	(2 906)	(8 486)	-43 000	
458 784	64 900	23 444	196	39 492	43 241	79,4
	(324 500)	(117 220)	-982	(197 460)	(324 500)	
7 108 071	-	-	-	-	370 020	-
или запрещенные эксплуатации по суду						
	75 840	46 240	15 200	14 400	75 840	-
	(379 200)	(231 200)	(76 000)	(72 000)	(379 200)	-
	107 941	-	-	-	-	86,3
	Москва и область, 24 971 СНТ	-	-	-	-	-

Объекты обработки отходов (Мусоросортировочные, мусороперегрузочные станции, МСС)

№	Наименование объекта размещения отходов	Предприятие	Местоположение	Площадь (га)	Проектная мощность	Фактический объем ТКО	Потребители	Отбор вторсырья	Место размещение хвостов	Стоимость услуг		Ипнест. программа	Производственная программа
										(руб/м³)	(руб/т)		
1	МСС «Камешково»	ООО «СпецТехАвто»	Камешковский район, д. Терезовины	2,3	-	22 500 тонн (133 000 м3)	Камешковский район	5%	Полгон ТКО «Марьянка»	134	670	-	-
2	МСС «Владимир»	ООО «МПС»	г. Владимир, ул. Добросельская, 230А	3,9	140 000 тонн отходов в год (700 000 м3)	102 000 тонн	г. Владимир Суздальский, Камешковский районы	5%	Полгон ТКО «Марьянка» (Собинская свалка ТБО 2015г.)	-	-	-	-
3	МСС «Вязники» (перезрузка)	ООО «ВторРесурс»	Вязниковский район, д. Поднякова	1,5	50 000 тонн (250 000 м3)	10 900 тонн (64 100 м3)	Вязниковский район, Гороховский район	-	Полгон ТКО «Марьянка»	297,7	1 488,5	-	-
4	МСС «Александров»	ООО «АлексСпецГранс»	г. Александров, ул. Промышленный проезд, д. 19	-	27 722 м3 (первое полугодие 2016 г.)	22 000 м3	Александровский район	5%	Александровская городская свалка ТБО	302,83	1514,15	-	-
5	МСС «Карабаново»	ООО «Бригантина плюс»	Александровский район, д. Кирибиново	-	-	22 000 тонн	Александровский район	5%	Александровская городская свалка ТБО	86	-	-	-
6	МСС «Гусь-Хрустальный»	ООО «ВторРесурс»	Гусь-Хрустальный район	-	-	26 233 тонн	Гусь-Хрустальный район	5%	Полгон ТКО «Марьянка»	250,87 (исключение) 335,00	-	-	-

В настоящее время на территории Владимирской области отсутствуют легальные объекты обработки (деятельность по обработке ТКО регулируется государством через утверждение тарифов на данные услуги).

Существующие сортировочные станции охватывают потребителей менее 10%, с выбором МР менее 5%.

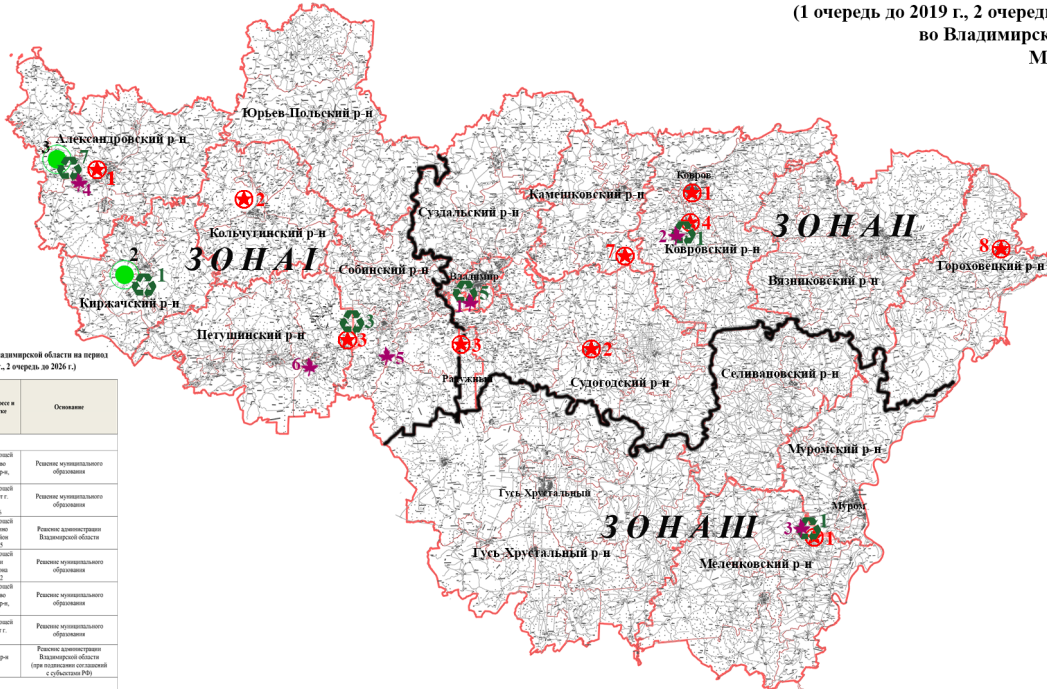
Потребность Владимирской области 100% охвата потребителей услугами обработки, на первом этапе необходимо создание полуавтоматических сортировочных станций на втором этапе автоматизированных сортировочных комплексов (объектов) обработки, обезвреживания.

Мероприятия на расчетный срок (до 2027 года)

- Внедрение селективного сбора ТКО с целью получения вторичных ресурсов и сокращения объема образования отходов для утилизации (захоронения) на полигонах.
 - Организация на территориях муниципальных образований центров и пунктов сбора вторсырья.
 - Проведение разъяснительной работы с населением о целесообразности раздельного сбора отходов.
 - Создание условий (площадок, установка контейнеров) для раздельного сбора ТКО от населения.
 - Внедрение поощрительной налоговой и кредитной политики в сфере обращения ТКО, нацеленной на повышение привлекательности селективного сбора отходов.
 - Развитие нормативно-правой базы, обязывающей организации, предприятия, юридические лица всех форм собственности осуществлять вывоз отходов только в специально предназначенные места.
 - Ликвидация и рекультивация свалок и полигонов ТКО, не отвечающих нормативным требованиям СП 2.1.7.1038-01.
 - Обезвреживание ранее накопленных ядохимикатов, запрещенных или непригодных к использованию, а так же иных опасных веществ.
- Согласно постановлению департамента природопользования и охраны окружающей среды администрации Владимирской области от 28.09.2016 № 02/01-132 «Об утверждении территориальной схемы обращения с отходами в том числе с твердыми и коммунальными отходами, на территории Владимирской области» в Вязниковском районе до 2026 года не планируется размещение новых объектов по обращению и утилизации отходов.

**Планируемые объекты по обращению и утилизации отходов
(1 очередь до 2019 г., 2 очередь до 2026 г.)
во Владимирской области
М 1:1 000 000**

- МСС (МПЗ)
- МСК
- объекты утилизации
- полигон



Планируемые объекты по обращению с отходами, в том числе ТКО на территории Владимирской области на период действия территориальной схемы обращения с отходами (1 очередь до 2019 г., 2 очередь до 2026 г.)

№ п/п	Наименование объекта	Вид объекта	Статус объекта (существующий/планируемый/проектный/реконструкция)	Мощность, т/год	Площадь, га	Информация об адресе и земельном участке	Описание
ПЕРВАЯ ОЧЕРЕДЬ ДО 2019 г.							
ЗОНА I							
1	МСС «Александровск»	объект обращения 1 очередь	строительство	25 000	1,0	в районе существующей скважины с. Мамони Александровский р-н, 33 01 00025 2	Решение муниципального образования
2	МСС «Александровск (переработка)»	объект обращения 1 очередь	строительство	50 000	1,0	в районе существующей скважины в м.п.г.т. Колотуново 33 01 00025 306	Решение муниципального образования
3	МСС «Петушино»	объект обращения и обслуживания 1 очередь	строительство	100 000	3,5	в районе существующей скважины в д. Бабово, Петушковский район 33 03 00028 079	Решение администрации Владимирской области
4	Политон ТКО «Караич»	объект размещения 1 очередь	реконструкция	50 000	9,99	в районе существующей скважины в Арханье, Караичский район 33 05 02314 192	Решение муниципального образования
5	Политон ТКО «Александровск»	объект размещения 1 очередь	реконструкция	50 000	7,5	в районе существующей скважины с. Мамони Александровский р-н, 33 01 00025 2	Решение муниципального образования
6	Политон ТКО «Колотуново»	объект размещения 1 очередь	реконструкция	50 000	7,4	в районе существующей скважины в м.п.г.т. Колотуново	Решение муниципального образования
7	МСС «Александровск»	объект обращения и обслуживания 1 очередь	строительство	100 000	5,0	Александровский р-н 33 01 000318	Решение администрации Владимирской области (при подписании соглашения с субъектами РФ)
ЗОНА II							
1	МСС «Борово»	объект обращения 1 очередь	строительство	100 000	3	в районе ПТГ Мельничное Боровский район	Согласие территориального самоуправления Боровского района
2	МСС «Судогово (переработка)»	объект обращения 1 очередь	строительство	20 000	6,5	Свиновск, д.7, Судогово, Судоговский район 33 03 01027 78	Решение муниципального образования
3	МСС «Рязань»	объект обращения 1 очередь	строительство	20 000	6,5	в районе существующей скважины ЗУТО «Рязань»	Решение муниципального образования
4	МСС КТО «Борово»	объект обращения КТО, обслуживание 1 очередь	строительство	20 000	1,5	г. Борово 33 02 01194 23	Решение администрации Владимирской области
5	МСС «Филиппово»	объект обращения и обслуживания 1 очередь	строительство	200 000	3,7	г. Владимир, ул. Мухоморова, д.1 33 02 01000 302	Решение администрации Владимирской области
6	Политон ТКО «Ферно»	объект размещения (переработка) 1 очередь	строительство	150 000	20	Судоговский или Судоговский р-н, Гусь-Хрустальный р-н	Решение администрации Владимирской области
7	МП «Мраморск»	объект обращения (переработка) 1 очередь	строительство	10 000	3	Каменский р-н вблизи с. Мраморск, Каменский район 33 06 01200 74	Решение администрации Владимирской области
8	МСС «Славянка (переработка)»	объект обращения 1 очередь	строительство	10 000	6,5	в районе с. Гурюхино	Решение муниципального образования
ЗОНА III							
1	МСС «Морно»	объект обращения 1 очередь	строительство	100 000	1,5	в районе существующей скважины с. Малахово, Меленковский район 33 02 01000 41	Решение муниципального образования
2	МСС «Гусь-Хрустальный»	объект обращения 1 очередь	реконструкция	50 000	1,0	г. Гусь-Хрустальный ул. Советская, д.12 33 02 01000 41	Решение администрации Владимирской области
3	Политон ТКО «Морно»	объект размещения 1 очередь	реконструкция	100 000	23,50	в районе существующей скважины в м.п.г.т. Печенье Меленковский район 33 02 01000 26	Решение администрации Владимирской области

ВТОРАЯ ОЧЕРЕДЬ ДО 2026 г.								
ЗОНА I								
№ п/п	Наименование объекта	Вид объекта	Вид отходов	Вид объекта	Статус объекта (существующий/планируемый/проектный/реконструкция)	Мощность, т/год	Площадь, га	Примечание
1	МСС «Борово»	объект обращения и обслуживания 2 очередь	строительство	100 000	3,0	в районе существующей скважины д. Хрипы Боровского района 33 02 01194 192	Решение администрации Владимирской области	
2	Политон «Борово»	Политон ТКО 2 очередь	строительство	100 000	20	в районе существующей скважины с. Хрипы Боровского района 33 02 01194 192	Решение администрации Владимирской области (при подписании соглашения с субъектами РФ)	
3	Политон «Александровск»	Политон ТКО 2 очередь	строительство	100 000	20	Александровский р-н 33 01 000318	Решение администрации Владимирской области (при подписании соглашения с субъектами РФ)	
ЗОНА II								
1	МСС «Борово»	объект обращения и обслуживания 2 очередь	строительство	150 000,0	3	в районе ПТГ Мельничное Боровской района	Решение муниципального образования Владимирской области (Должны территориального самоуправления)	
ЗОНА III								
1	МСС «Морно»	объект обращения и обслуживания 2 очередь	строительство	150 000,0	3,5	в районе существующей скважины с. Мамы (Печенье) Меленковский район 33 02 01000 26	Решение администрации Владимирской области	

Планируемые объекты утилизации во Владимирской области на период действия территориальной схемы обращения с отходами, в том числе ТКО

№ п/п	Наименование объекта	Вид отходов	Вид объекта	Статус объекта (существующий/планируемый/проектный/реконструкция)	Мощность, т/год	Информация об адресе и земельном участке	Примечание
1	2	3	4	5	6	7	8
1	Предприятие по глубокой переработке полимеров МСК «Владимир»	твердые коммунальные отходы	объект утилизации	планируемый	8 000,00	1,0	Территория МСК
2	Предприятие по глубокой переработке полимеров МСК «Борово»	твердые коммунальные отходы	объект утилизации	планируемый	8 000,00	1,0	Территория МСК
3	Предприятие по глубокой переработке полимеров МСК «Ферно»	твердые коммунальные отходы	объект утилизации	планируемый	4 000,00	1,0	Территория МСК
4	Предприятие по глубокой переработке полимеров МСК «Александровск»	твердые коммунальные отходы	объект утилизации	планируемый	2 000,00	1,0	Территория МСК
5	Предприятие по переработке опасных отходов и орг. Техосма МСС «Собинск»	орг. техника химические и биологические отходы	объект обслуживания	планируемый	2 000,00	2,50	Собинский район, д. Печеро
6	Предприятие по переработке резинотехнических и полимерных отходов МП «Александровск»	ТКО, производственные отходы	объект утилизации	планируемый	10 000,00	5,00	Петушковский р-н, г. Колотуново

3.10. Мероприятия по снижению риска возможных негативных последствий воздействия чрезвычайных ситуаций на объекты производственного, жилого и социального назначения, окружающую среду в рамках полномочий органов местного самоуправления района

- Осуществление мероприятий по обоснованию необходимости строительства и по оказанию помощи муниципальным образованиям района в размещении пожарных депо в соответствии с действующими нормами и правилами. Тип депо и количество автомобилей определяется при разработке генеральных планов поселений муниципального образования Вязниковский район.
 - Строительство пожарного депо в д. Поздняково
 - Строительство пожарного депо на 2 машины в пос. Лукново
 - Строительство пожарного депо в Буторлин
- Закрытие действующих скотомогильников, чья санитарно-защитная зона распространяется на жилую застройку.

4. Охрана окружающей среды

Вязниковский муниципальный район является аграрно-индустриальным районом. Высокая степень освоенности территории района наложила негативный отпечаток на её экологическое состояние. Загрязнения имеет локально-точечный (промышленно-коммунальные и сельскохозяйственные объекты) и локально-линейный характер загрязнения (продуктопроводы, транспортная сеть).

Вязниковский район отнесен к районам с **относительно благоприятной** экологической обстановкой. Для района характерно: высокая сельскохозяйственная и транспортная нагрузка, средняя для области залесенность района.

4.1. Санитарное состояние воздушного бассейна

Состояние воздушного бассейна является одним из основных факторов, определяющих экологическую ситуацию и условия проживания населения.

Качество атмосферного воздуха зависит от интенсивности загрязнения его выбросами от стационарных и передвижных источников загрязнения.

Объем выбросов, тыс. тонн					
2005 год	2006 год	2007 год	2008 год	2009 год	2010 год
4,49	3,73	3,9	3,7	2,02	3,6

Наблюдаются ежегодные колебания по количеству выбросов загрязняющих веществ от стационарных источников, вследствие изменения объема производства, а также проведения текущих ремонтов на предприятиях.

Выбросы загрязняющих веществ в атмосферу, их очистка и утилизация в 2010 г. В т

Отходящих	Количество загрязняющих веществ		Выброшено в атмосферу	Уловлено в % к отходящим	Снижение/увеличение (+/-) количества ЗВ к 2009 г.
	Уловлено и обезврежено	Всего			
	Уловлено и обезврежено	Из них утилизированно			
2184,86	187,22	187,22	3599,00	1,33	681,78

Воздействие теплоэнергетического комплекса на воздушный бассейн.

В населенных пунктах района теплоснабжение осуществляется от котельных и печей на твердом топливе, в качестве резервного топлива используется мазут. Одной из основных причин значительных выбросов в атмосферу загрязняющих веществ от теплоэнергетического

комплекса является высокая степень изношенности оборудования, несоблюдение режимов горения, отсутствие очистки отходящих газов.

Воздействие транспортного комплекса на воздушный бассейн.

В Вязниковском районе транспортная отрасль представлена автомобильным, железнодорожным и трубопроводным транспортом. По своей специфике, расположенные инженерные сооружения относятся к потенциально опасным объектам.

По территории района проходят: автодорога федерального значения - автомагистраль «Москва-Нижний Новгород», автомобильные дороги регионального и местного значения, РЖД, магистральный и межпоселковый газопроводы.

Автомобильный транспорт, с точки зрения наносимого экологического ущерба, лидирует во всех видах негативных воздействий: загрязнение атмосферного воздуха, шум, воздействие на климат. Основной причиной высокого загрязнения воздушного бассейна выбросами автотранспорта является увеличение количества автотранспорта, его изношенность и некачественное топливо. Одним из направлений в работе по снижению негативного влияния автотранспорта на загрязнение окружающей среды является дальнейшее расширение использования альтернативного топлива – сжатого и сжиженного газа.

Воздействие объектов железнодорожного транспорта на окружающую среду осуществляется при реконструкции железной дороги, эксплуатации железной дороги и подвижного состава. Погрузочно-разгрузочные работы производятся на площадках станций. Главной целью природоохранной работы отрасли является поэтапное приближение фактического загрязнения окружающей природной среды к установленным предельно допустимым нормам за счет перехода к экологически безопасным и ресурсосберегающим технологиям.

Проектом внесения изменений предусматривается строительство ВСМ «Москва-Казань-Екатеринбург». Стационарные источники загрязнения при прохождении трассы ВСМ 2 в муниципальном районе Вязниковский район не проектируются.

Основное влияние на состояние окружающей среды муниципального образования Вязниковский район окажет период строительства ВСМ 2 и при дальнейшей эксплуатации передвижные источники - автотранспорт, промышленный транспорт, рефрижераторный состав, пассажирские вагоны и т. п.

Значительное влияние на окружающую среду будет оказывать шум, источником которого при эксплуатации ВСМ 2 является поток железнодорожного транспорта (прохождение пассажирских и специальных поездов).

В шумовое влияние вдоль прохождения трассы ВСМ 2 по муниципальному образованию Вязниковский район могут быть отнесены населенные пункты: д. Сизово, д. Лукново муниципального образования Октябрьское, п. Сергеево, д. Сосенки муниципального образования Паустовское, д. Кузьмино муниципального образования «Город Вязники» – необходимо проведение мероприятий по шумовой защите.

Одним из наиболее эффективных средств защиты селитебной зоны от транспортного (в том числе и железнодорожного) шума являются акустические экраны.

Для снижения шума и вибрации от подвижного состава на участках близкого расположения жилых массивов под щебеночный балласт в уровне с основной площадки производится укладка демпфирующих матов толщиной 2 см.

Для предотвращения эрозии земель и нарушения водного баланса необходимо предусмотреть защитные мероприятия, в том числе охрану существующих лесных участков и проведение защитных лесопосадок вдоль всей трассы.

Необходимо предусмотреть места пропуски для крупных млекопитающих (лось, козуля, кабан) в местах их сезонной миграции (возможно объединение с планируемыми

скотопрогонами для сельскохозяйственных животных).

При осуществлении предлагаемого комплекса природоохранных мероприятий реализация строительства и эксплуатации ВСМ «Москва–Казань–Екатеринбург» не окажет существенного негативного воздействия на окружающую природную и социальную среды Вязниковского муниципального района.

Загрязнение воздушного бассейна в районе расположения магистральных газопроводов осуществляется в результате стравливания газа на компрессорных станциях во время ремонтных и монтажных работ или в результате аварийных разрывов.

Функционирование всех видов транспорта вызывает повышенное техногенное воздействие на окружающую среду, а при наступлении ЧС представляет собой серьёзную угрозу природной среде и здоровью населения. В связи с этим, одной из важнейших проблем функционирования существующих и создания новых транспортных коридоров является проблема обеспечения их экологической безопасности.

Воздействие на состояние здоровья населения

Загрязнение атмосферного воздуха наряду с другими факторами среды обитания оказывает неблагоприятное воздействие на состояние здоровья населения. На территории района находятся предприятия I – V класса опасности.

Согласно нормативным требованиям СанПиН 2.2.1/2.1.1.1200-03 каждому предприятию необходимо иметь разработанный проект обоснования размеров санитарно – защитной зоны. Организация санитарно-защитных зон (СЗЗ) является одним из мероприятий, способствующих снижению влияния загрязняющих веществ атмосферного воздуха на здоровье населения.

Выводы:

- основным источником загрязнения воздуха является автотранспорт и промышленные предприятия;
- основными причинами загрязнения воздуха промышленными предприятиями на территории муниципального образования Вязниковский район является:
 1. использование отсталых технологических процессов, устаревшее оборудование, отсутствие или недостаточное количество газопылеулавливающих устройств на промышленных предприятиях;
 2. использование не экологичных видов топлива в теплоснабжении;
 3. значительное количество неорганизованных источников выделения вредных веществ в атмосферу
- в районе остро стоит проблема с разработкой проектов СЗЗ предприятий;
- состояние атмосферного воздуха в населенных пунктах района характеризуется как удовлетворительное.

4.2. Состояние водных ресурсов

Санитарное состояние поверхностных вод

Качественный состав воды рек формируется под влиянием природных и антропогенных факторов.

Основными антропогенными источниками загрязнения поверхностных вод рек района являются: сточные воды промышленных предприятий, хозяйственно-бытовые сточные воды, дождевые и талые воды, смыв с сельскохозяйственных угодий. Важным источником загрязнения водных объектов в районе являются ливневые и коллекторно-дренажные воды с полей. С поверхностным стоком в водные объекты выносятся до 10-25% внесенных минеральных

удобрений и пестицидов, представляющие для водоемов наибольшую опасность.

Предотвращение загрязнения водных объектов стоком с сельхозугодий является весьма сложным делом, не зависящим от специфики формирования стока, его неорганизованности и спорадичности. Создание лесозащитных насаждений является одним из главных мероприятий по предотвращению загрязнения водоемов поверхностным стоком. Среди дополнительных мероприятий следует отметить создание прибрежных водоохраных зон. Водоохраные зоны способствуют снижению выноса остатков пестицидов, минеральных удобрений и почвы в водные объекты.

Основным способом, предотвращающим негативное влияние инфраструктуры населенных пунктов на водные ресурсы, являются искусственные биологические очистные сооружения (ИБО). В шести населенных пунктах муниципального образования Вязниковский район и в двух микрорайонах города Вязники на протяжении нескольких лет не функционируют очистные сооружения сточных вод. Сточные бытовые воды отводятся непосредственно на рельеф местности и отводятся в водоёмы без предварительной очистки, с превышением ПДК по многим показателям.

В связи с этим нарушается экология, приводит к увеличению платежей за негативное воздействие на окружающую среду, возрастает угроза заболевания людей специфическими заболеваниями.

Практически все здания находятся в разрушенном состоянии, отсутствует технологическое оборудование, иловые площадки на естественном основании заилены и засыпаны песком. Существующие очистные сооружения находятся в непригодном для эксплуатации состоянии.

Программой предусмотрено:

- 1) Проектные работы и строительство станции очистки сточных вод по адресу: Владимирская область, Вязниковский район, в юго-западной части деревни Паустово;
- 2) Проектные работы и строительство станции очистки сточных вод по адресу: Владимирская область, Вязниковский район, посёлок Октябрьский
- 3) Проектные работы и строительство станции очистки сточных вод по адресу: Владимирская область, Вязниковский район, деревня Чудиново;
- 4) Проектные работы и строительство станции очистки сточных вод по адресу: Владимирская область, Вязниковский район, посёлок Центральный;
- 5) Реконструкция канализационных сетей микрорайона Ярополье в городе Вязники;
- 6) Проектные работы и строительство станции очистки сточных вод по адресу: Владимирская область, Вязниковский район, посёлок Лукново;
- 7) Проектные работы и строительство станции очистки сточных вод № 1 по адресу: Владимирская область, город Вязники, микрорайон Нововязники (бывшие РТП);
- 8) Проектные работы и строительство станции очистки сточных вод № 2 по адресу: Владимирская область, город Вязники, микрорайон Нововязники (бывшие фабрики Розы Люксембург)
- 9) Проектные работы и строительство станции очистки сточных вод по адресу: Владимирская область, Вязниковский район, деревня Сарыево.

Вступление муниципального образования Вязниковский район в федеральную программу «Чистая вода» на 2011-2017 годы» создаст условия для реализации данных проектов.

Реализация Программы позволит:

- сократить сбросы ненормативно очищенных сточных вод в водные объекты до 95%;
- увеличить количество реконструированных или вновь построенных очистных сооружений канализации;
- увеличить объем сточных вод, пропущенных через очистные сооружения до 92,5%;

- обеспечить эффективную очистку хозяйственно-бытовых сточных вод, прекращение сброса загрязняющих веществ и улучшение экологического состояния рек;

Данные проекты финансируются из местного бюджета, а также за счет собственных средств организаций, эксплуатирующих очистные сооружения. Из федерального бюджета денежные средства на финансирование данных проектов не выделялось.

Развитие промышленности приводит к росту потребления воды, увеличению объёма и усложнению состава сточных вод и, как следствие, к удорожанию их обработки. Только простым увеличением числа очистных сооружений проблему рационального использования и охраны водных ресурсов решить нельзя, поэтому создание замкнутых систем водопользования является в настоящее время одним из основных инженерно - экологических направлений водохозяйственной деятельности. Внедрение систем оборотного водоснабжения позволяет снизить забор воды из источника (потребление), снизить или ликвидировать сброс нагретых вод и загрязняющих веществ в водоемы, а также сократить капитальные вложения на строительство объектов водоснабжения и канализации и удельные капиталовложения на водопотребление.

Информация
о наличии и состоянии прудов и обводненных карьеров
на территории муниципального образования «поселок Никологоры»

№	Наименование населенного пункта	Наименование водоема	Месторасположение	Состояние
1.	п. Никологоры	пруд	пер. Пушкинский	удовлетворительное действующий
2.	п. Никологоры	пруд	ул. 3 Красный Октябрь	неудовлетворительное недействующий
3.	п. Никологоры	плотина «Зеленино»	около ул. 50 лет октября	удовлетворительное действующий
4.	п. Никологоры	пруд	ул. 21 Января	неудовлетворительное недействующий
5.	п. Никологоры	пруд	ул. Ленинская	неудовлетворительное недействующий
6.	п. Никологоры	пруд	ул. Рассвет	неудовлетворительное недействующий
7.	п. Никологоры	пруд	пер. Пушкинский	неудовлетворительное недействующий
8.	д. Бурково	плотина	0,7 км до д. Бурково	удовлетворительное действующий
9.	д. Шатнево	пруд	1 км. до д. Шатнево	удовлетворительное действующий
10.	д. Шатнево	плотина «Шатневская»	д. Шатнево	удовлетворительное действующий
11.	бывшая д. Федосино	плотина	3 км до д. Федосино	удовлетворительное действующий
12.	д. Ерофеево	плотина	0,5 до д. Ерофеево	удовлетворительное действующий
13.	д. Ерофеево	пруд	д. Ерофеево	неудовлетворительное недействующий
14.	д. Михалишки	плотина «Михалишки»	в черте д. Михалишки	удовлетворительное действующий
15.	д. Маловская	пруд	в черте д. Маловская	удовлетворительное действующий
16.	д. Воронино	пруд	в черте д. Воронино	неудовлетворительное действующий
17.	д. Сысоево	пруд	в черте д. Сысоево	неудовлетворительное недействующий

**Перечень искусственных и естественных водоемов
муниципального образования поселок Мстера Вязниковского района**

№ п/п	Населенный пункт (район)	Адрес, характеристика (емкость водоема)	Месторасположение водоемочника на местности (ориентир для быстрого обнаружения)	Состояние водоема
1	2	3	4	5
1	д.Глубоково	Искусственный водоем, 150 м ³	слева на въезде в населенный пункт	Удовлетворительное
2	п Заречный	Искусственный водоем, 300 м ³	слева от трассы Ковров-Вязники, 200м от очистных сооружений	Удовлетворительное
3	д Козловка	Искусственный водоем, 200 м ³	справа на въезде в населенный пункт, 50 м от дороги Мстера - Шустово	Удовлетворительное
4	п. Мстера	Искусственный водоем, 550 м ³	ул. Горького, 200 м от больницы	Удовлетворительное
5	ст. Мстера	Искусственный водоем, 450 м ³	На территории Мебельной фабрики	Удовлетворительное
6	д.Палескино	Искусственный водоем, 150 м ³	На въезде в населенный пункт, слева	Удовлетворительное
7	д.Новоселка	Искусственный водоем, 200 м ³	Справа на въезде в населенный пункт	Удовлетворительное
8	д.Раменье	Искусственный водоем, 50 м ³	слева от трассы Мстера-Владимир	Удовлетворительное
9	д.Сингерь	Искусственный водоем, 110 м ³	слева от трассы Ковров-Вязники, 200м от населенного пункта	Удовлетворительное
10	д.Сколепово	Искусственный водоем, 180 м ³	Справа в центре населенного пункта	Удовлетворительное
11	д.Ставрово	Искусственный водоем, 200 м ³	Справа в центре населенного пункта	Удовлетворительное
1	2	3	4	5
12	д.Тр.-Татарово	Искусственный водоем, 50 м ³	слева от трассы Ковров-Вязники, 100м от церкви	Удовлетворительное
13	д.Федосеиха	Искусственный водоем, 50 м ³	Слева на въезде в населенный пункт	Удовлетворительное

состояние прудов по муниципальному образованию Стёпанцевское:

№ п/п	Населённый пункт	Место расположения водоёма (пруда, плотины)	Характеристика водоёма	примечание
1	деревня Бурцево	Восточная сторона	Русло речки Важель ширина 3 – 5 м., глубина 05 - 1,5 м.	Постоянный уровень
2	деревня Буторлино	Южная окраина ул. Школьная	Пруд 5х5 м., глубина до 3 м.	Новый, вырыт в 2010 г.
		Северная окраина ул. Хутор	Пруд 20х15 м. глубина до 3 м.	Новый, вырыт в 2010 г.
		Центральная часть деревни	Пруд 30х50 м., глубина до 2 м.	Требуется подновление
		Северная сторона деревни	русло речки Тетрух ширина 1,5 – 3 м. глубина 05 - 1,5 м.	Постоянный уровень
3	деревня Грачёвка ¹	-	-	Деревни нет
4	деревня Дружная	Средний участок деревни, южная сторона	Пруд 10х15 м., глубина до 3 м.	Новый, вырыт в 2010 г.
		Средний участок деревни, сев. сторона	Пруд 5х5 м., глубина до 2 м.	Новый, вырыт в 2010 г.
5	деревня Дьяконово	На расстоянии 250 к северу	Пруд в пойме болота 5х10 м., глубина до 0,5 м.	Постоянный уровень
		на расстоянии 200 м. к востоку	Пруд (обводнённый карьер) 15х10 м., глубина до 2 м.	Новый, вырыт в 2010 г.
		на расстоянии 150 м. к востоку	Пруд 5х10 м., глубина до 2 м.	Требуется Подновление
		Восточная окраина деревни, южная сторона	Пруд 5х5 м., глубина до 1 м.	Требуется Подновление
		Средняя часть деревни, южная сторона	Пруд 5х5 м., глубина до 1 м.	Требуется Подновление
6	деревня Ёжево ^{II}	-	-	Деревни нет
7	деревня Зелёные Пруды	Юго-Западная окраина деревни	Пруд 15х6 м., глубина до 1 м.	Требуется подновление
		На южной окраине деревни	Русло речки Важель ширина 3 – 5 м., глубина 05 - 1,5 м.	Постоянный уровень
8	деревня Китово	Юго-Западная окраина деревни в пойме речки «Эдонка»	Пруд 15х8 м., глубина до 1,5 м.	Постоянный уровень

9	деревня Коровинцево	Средняя часть деревни, южная сторона	Пруд 15x10 м., глубина до 1,5 м.	Постоянный уровень
		Южная сторона деревни	Плотина 100x300 м в пойме ручья., глубина до 2,5 м.	Постоянный уровень
10	деревня Невежино	на расстоянии 150 м. к западу, в пойме реки Важель	Пруд 5x10 м., глубина до 1 м.	Требуется Подновление
11	деревня Рябиха	Восточная окраина деревни	Пруд 5x6 м., глубина до 0,5 м.	Требуется Подновление
12	деревня Сенино деревни нет	200 м. на запад от деревни через межмуниципальную трассу Симонцево-Стёпанцево в лесной зоне	Пойменное озеро «Сенинское» 70x50, глубина 0,5 – 1,5 м.	Постоянный уровень
13	деревня Серково	Юго-Восточная окраина деревни	Пруд 30x10 м., глубина до 3 м.	Подновлён в 2010 г. Достаточный уровень
14	деревня Сосновка	Восточная окраина деревни	Пруд 5x10 м., глубина до 1 м.	Требуется Подновление
15	деревня Табачиха	Сев.-Восточная окраина деревни	Пруд 16x6 м., глубина до 3 м.	Постоянный уровень
16	деревня Гихово ^{III}	-	-	Деревни нет
17	деревня Торчиха	До 800 м. к сев. Востоку от деревни	Карстовой озеро «Торчинское» Диаметр до 80 м., глубина до 25 м.	Постоянный уровень
18	деревня Усады	Средний участок деревни, южная сторона	Пруд 10x5 м., глубина до 1м.	Требуется подновление
		Западная окраина деревни	Пруд 10x10 м., глубина до 0,5 м.	Требуется подновление
		Южная сторона деревни	русло речки Тетрух ширина 1,5 – 3 м. глубина 05 - 1,5 м.	Постоянный уровень
19	деревня Филипповка ^{IV}	-	-	Деревни нет
20	деревня Фомина-Рамень	Средняя часть деревни, южная сторона	Пруд 20x30 м., глубина до 1,5 м.	Требуется подновление
		Западная окраина деревни	Пруд 5x5 м., глубина до 2 м.	Новый, вырыт в 2010 году
		Юго-Западная окраина деревни	Пруд 20x15 м., глубина до 1,5 м.	Требуется подновление
21	деревня Худяково	На южной окраине деревни на расстоянии 30 м.	Русло речки Важель ширина 3 – 5 м., глубина 05 - 1,5 м.	Постоянный уровень
22	деревня Чернево	Средняя часть деревни, восточная сторона	Пруд 25x25 м., глубина до 3 м.	устойчивый уровень
23	деревня Эдон	Западная окраина ул. Восход	Пруд 15x6 м., глубина до 1 м.	Требуется подновление
	деревня Эдон	Сев.-Западная окраина ул. Комсомольской	Пруд 15x7 м., глубина до 1 м.	Требуется подновление
		Сев.-Восточная окраина ул. 40 лет Октября	Пруд 10x6 м., глубина до 1 м.	Требуется подновление
		Юго-Восточная окраина ул. 40 лет Октября	Пруд 20x7 м., глубина до 1 -2 м.	Требуется подновление
		Сев.-Восточная окраина ул. 40 лет Октября	Пруд 10x6 м., глубина до 1 м.	Требуется подновление
		Северная окраина ул. Мира	Пруд 30x10 м., глубина до 3 м.	Подновлён в 2011 г.
		Сев.-Восточная окраина ул. Ленина	Пруд 8x6 м., глубина до 1 м.	Требуется подновление

		Юго-Восточная окраина ул. Ленина	Пруд 8x5 м., глубина до 1 м.	Требуется подновление
		Юго-Восточная окраина ул. Ленина	Пруд 10x4 м., глубина до 1 м.	Требуется подновление
		Юго-Западная окраина ул. Садовой	Пруд 4x4 м., глубина до 1 м.	Требуется подновление
		Сев.-Восточная окраина ул. Садовой	Пруд 15x6 м., глубина до 3 м.	устойчивый уровень
		Сев.-Западная окраина ул. Советской	Пруд 25x8 м., глубина до 1 м.	Требуется подновление
24	деревня Ямки	Юго-Восточная окраина деревни	Пруд 50x80м., глубина до 4 м.	устойчивый уровень
25	деревня Ясные Зори	Средняя часть деревни, восточная сторона	Пруд 5x5 м., глубина до 1 м.	Требуется Подновление
		Северная окраина деревни	Русло речки Важель ширина 1,5 – м., глубина 05 - м.	Постоянный уровень
26	пос. Стёпанцево	150 м. к северу от посёлка	Плотина 100x300 м в пойме ручья, глубина от 0,5 до 2,5 м.	Постоянный уровень
27		Средняя часть ул. 2 Школьная	Пруд 25x8 м., глубина до 1 м.	Требуется подновление
28		100 м. к востоку от ул. Лесной	Пруд 25x8 м., глубина до 1 м.	Требуется подновление
29		ул. Совхозная около здания средней школы	Пруд 30x20 м., глубина до 3 м.	Подновлён в 2010 г.
30		На средней части ул. Школьной	Пруд 15x8 м., глубина до 1 м.	Требуется подновление
31		На юго-восточной окраине ул. Первомайской (территория Стёпанцевского лесничества)	Пруд 50x8 м., глубина до 1,5 м.	Требуется подновление
32		Восточная окраина ул. Первомайской	Пруд 50x20 м., глубина до 3 м.	Подновлён в 2010 г.
33		Восточная окраина ул. Первомайской	Пруд 30x20 м., глубина до 3 м.	устойчивый уровень
34		Средняя часть ул. Первомайской	Пруд 30x8 м., глубина до 1 м.	Требуется подновление
35		Средняя часть ул. Первомайской	Пруд 10x5 м., глубина до 1 м.	устойчивый уровень
36		Средняя часть ул. Первомайской	Пруд 100x8 м., глубина до 1 м.	устойчивый уровень
37		Западная окраина ул. Первомайской	Русло речки Важель ширина 5 м., глубина 0,5-1,5 - м.	Постоянный уровень
38		Юго-восточная окраина ул. Ленина	Пруд 10x5 м., глубина до 1 м.	Подновлён в 2010 г.
39		Южная окраина ул. Ленина	Пруд 20x5 м., глубина до 0,5 м.	Требуется подновление
40		Средняя часть ул. Кооперативной	Пруд 20x5 м., глубина до 1 м.	Требуется Подновление
41		Средняя часть ул. Маяковского	Пруд 20x5 м., глубина до 0,5 м.	Требуется подновление
42		Южная окраина ул. Калинина	Пруд 20x5 м., глубина до 0,5 м.	Требуется подновление
43		Южная окраина 3 Южного переулка	Пруд 20x5 м., глубина до 0,5 м.	Требуется Подновление
44		Западная окраина ул. Южной	Пруд 8x5 м., глубина до 1,5 м.	Требуется Подновление

45		Восточная окраина, южная сторона ул. Пролетарской	Пруд 50x8 м., глубина до 0,5 м.	Требуется Подновление
46		Средняя часть ул. Пролетарской	Пруд 10x5 м., глубина до 0,5 м.	Требуется Подновление
47		Средняя часть ул. Пролетарской	Пруд 18x5 м., глубина до 0,5 м.	Требуется Подновление
48		Средняя часть ул. Пролетарской	Пруд 20x5 м., глубина до 2,5 м.	Требуется Подновление
49		Западная окраина ул. Пролетарской	Пруд 15x12 м., глубина до 2,5 м.	Требуется Подновление
50		Средняя часть ул. Семёнова	Пруд 15x5 м., глубина до 2,5 м.	Требуется Подновление
51		Средняя часть ул. Семёнова	Пруд 25x8 м., глубина до 2,5 м.	Требуется Подновление
52		Западная окраина ул. Семёнова	Пруд 15x6 м., глубина до 2,5 м.	Требуется Подновление
53		Северо-западная окраина ул. Семёнова– 150 м на опушке леса	Пруд 15x10 м., глубина до 2,5 м.	Постоянный уровень

ИНФОРМАЦИЯ

о наличии и общем состоянии прудов и обводнённых карьеров
по муниципальному образованию Паустовское Вязниковского района

№ п/п	Наименование населённого пункта	Место расположения пруда или обводнённого карьера	Состояние пруда или обводнённого карьера
1	дер. Паустово	пруд - ул. Центральная д.16	удовлетворительное
		пруд - ул. Больничная д.1	удовлетворительное
		пруд - ул. Текстильщиков д.10 (овраг)	удовлетворительное
		пруд - восточная сторона дер. Паустово	удовлетворительное
		пруд - восточная сторона дер. Паустово	удовлетворительное
2	дер. Митинская	пруд - в 100 м. в северном направлении от дома № 9	удовлетворительное
3	дер. Захаровка	пруд - в 200 м. в восточном направлении от дома № 23	удовлетворительное
4	дер. Стряпково	пруд - у дома.12	удовлетворительное
5	дер. Роговская	пруд - в 100 м. в западном направлении от дома № 47	удовлетворительное
		пруд - в 100 м. в западном направлении от дома № 75	удовлетворительное
6	д. Успенский Погост	пруд - в 30 м. в северном направлении от дома № 41	удовлетворительное
7	дер. Октябрьская	пруд - в 50 м. в северном направлении от дома № 11 ул. Советская	удовлетворительное
		пруд - в 20 м. в западном направлении от дома № 32 ул. Советская	удовлетворительное
		пруд - на территории фабрики ОАО «Октябрьская» ул. Молодёжная д.11	удовлетворительное
		водоём - в 50 м. в западном направлении от дома № 2 ул. Вишнёвая	удовлетворительное
8	дер. Бородино	пруд - у дома № 21	удовлетворительное
9	пос. Центральный	пруд - ул. Клубная д.15 (очистн. сооруж.)	удовлетворительное
		пруд - скл. помещения у молокозавода	удовлетворительное
10	дер. Больмотиха	пруд - у дома № 18	удовлетворительное
		пруд - у дома № 14	удовлетворительное
11	дер. Сергеево	пруд - у дома № 1а	удовлетворительное
		пруд - у дома № 59	удовлетворительное
12	дер. Афанасьево	пруд - у дома № 47	удовлетворительное
13	дер. Сосенки	пруд - у дома № 21	удовлетворительное
14	дер. Воробьёвка	пруд - у дома № 26	удовлетворительное
		пруд - у дома № 46	удовлетворительное
15	дер. Палково	пруд - у дома № 1	удовлетворительное
16	дер. Глиницы	пруд - ул. Совхозная дом № 1	удовлетворительное
		пруд - ул. Лесная д.41	удовлетворительное
17	Дер. Камнево	пруд - ул. Железнодорожная дом № 16	удовлетворительное
		пруд - ул. Центральная дом № 13	удовлетворительное
			удовлетворительное

18	дер. Ананьино	пруд - у дома № 16	удовлетворительное
19	дер. Бахтолово	плотина - в 70 м. западнее дома № 16	удовлетворительное
20	дер. Белая Рамснь	пруд - у дома № 19	удовлетворительное
21	дер. Злобаево	пруд - у дома № 101	удовлетворительное
22	дер. Трухачиха	пруд - у дома № 17	удовлетворительное
23	дер. Ключёво	пруд - у дома № 15	удовлетворительное
24	дер. Медведево	пруд - у дома № 17	удовлетворительное
		пруд - у дома № 111	удовлетворительное
25	дер. Микляево	пруд - у дома № 10	удовлетворительное
26	дер. Новая Рамень	пруд - в 80 м. южнее дома № 1	удовлетворительное
27	дер. Растово	пруд - в 50 м. южнее дома № 6	удовлетворительное
28	дер. Рыгово	пруд - у дома № 47	удовлетворительное
29	с. Сергиевы-Горки	пруд - ул. Муромская дом № 2	удовлетворительное
		пруд - в 100 м. юго-западнее дома № 19 ул. Гагарина	удовлетворительное

Информация о наличии и общем состоянии водоёмов, расположенных на территории муниципального образования
«Город Вязники»

Населённый пункт	Название водоёма	Происхождение	Ориентировочное водоизмещение, м ³	Общее состояние
д. Лихая Пожня	Без названия	Искусственное, пруд	50	Нуждается в очистке
д. Коурково	Без названия	Искусственное, пруд	2000	Нуждается в очистке
д. Чудиново	Без названия	Искусственное, пруд	500	Нуждается в очистке
д. Большие Липки	Без названия	Искусственное, пруд	50	Нуждается в очистке
д. Борзынь	Без названия	Искусственное, пруд	800	Нуждается в очистке
д. Пески	Без названия	Искусственное, пруд	40000	Нуждается в очистке
д. Тополевка	Без названия	Искусственное, пруд	600	Нуждается в очистке
д. Сменки	Без названия	Искусственное, пруд	300	Нуждается в очистке
д. Кузьмино	Без названия	Искусственное, пруд	400	Нуждается в очистке
д. Суйтино	Без названия	Искусственное, пруд	600	Нуждается в очистке
д. Данилково	Без названия	Искусственное, 2 пруда	800 200	Нуждаются в очистке
д. Хотилкова	Без названия	Искусственное, пруд	400	Нуждается в очистке
д. Селищи	Без названия	Искусственное, пруд	600	Нуждается в очистке
д. Пирровы-Городищи	Без названия	Искусственное, пруд	300	Нуждается в очистке
д. Федурники	Без названия	Искусственное, пруд	400	Нуждается в очистке
д. Илевники	Без названия	Искусственное, 2 пруда	50	Нуждается в очистке
д. Лапино	Без названия	Искусственное, 2 пруда	50	Нуждается в очистке
д. Лог	Без названия	Искусственное, пруд	50	Нуждается в очистке
д. Комлево	Без названия	Искусственное, пруд	50	Нуждается в очистке
д. Коширино	Без названия	Искусственное, пруд	50	Нуждается в очистке
д. Руделево	Без названия	Искусственное, пруд	50	Нуждается в очистке
д. Козлово	Без названия	Искусственное, пруд	200	Нуждается в очистке
д. Ступины-Деревеньки	Без названия	Искусственное, пруд	2000	Нуждается в очистке

д. Сельцовы-Деревеньки	Без названия	Естественное, озеро	7000	
д. Митины-Деревеньки	Без названия	Искусственные, 2 пруда	2000	Нуждаются в очистке
	Без названия	Естественное, озеро	7000	
-	Никольское	Естественное, озеро	1200	
д. Палкино	Без названия	Искусственное, 2 пруда	200	Нуждаются в очистке
п. Бурино	Без названия	Естественное, пруд	200	Нуждается в очистке
д. Малые Удоль:	Без названия	Искусственное, 2 пруда	1500	Нуждается в очистке
	Мало-Удольское	Естественное, озеро	7000	
	Семхор	Естественное, озеро	12000	
д. Артемково	Без названия	Искусственное, пруд	1000	Нуждается в очистке
д. Ивановка	Без названия	Искусственное, пруд	1000	Нуждается в очистке
д. Большие Удоль:				
	Больше-Удольское	Естественное, озеро	12000	
	Долгое	Естественное, озеро	16000	
п. Санхар:				
	Кшара	озеро	50000	
	Гарава	озеро	3000	
	Юхор	озеро	50000	
	Санхар	озеро	20000	
	Светлое	озеро	3000	
	Учхор	озеро	2000	
	Щучье	озеро	4500	
	Великое	озеро	15000	
	Узьмино	озеро	2100	
	Кинное	озеро	6000	
город Вязники:				
	Подгорное	Естественное, озеро	5000	
м-н Нововязники		Искусственные, 15 прудов		Нуждаются в очистке
Восточная - 2			100	
Красная			100	
Луговая			150	
Мира			80	
Гражданская			80	
Южная			80	
Школьная - 2			250, 70	
Первомайская			80	
Новая Линия			80	
Красина			70	
Кирова - 2			100, 50	
2 Зеленая			50	
Ненашево	Без названия	Искусственное, пруд	50	Нуждается в очистке
Толмачево	Без названия	Искусственное, пруд	50	Нуждается в очистке

Муниципальное образование Октябрьское

№	Населенного пункта	Наименование	Местонахождения	Состояние
1	п. Октябрьский	плотина	на территории бывшей фабрики	действующая
2	п. Октябрьский	пруд	ул. Маяковского между домами № 33 и 36	не действующие
3	п. Октябрьский	пруд	в начале ул. Октябрьская	действующие
4	п. Октябрьский	пруд	севернее ул. Парковой	не действующие
5	п. Октябрьский	пруд	в южной части парка отдыха	не действующие
6	п. Октябрьский	пруд	за домами по ул. Калинина под номерами №31, 33	не действующие
7	д. Кика	карьер	с восточной стороны деревни	не действующие
8	д. Б.Холм	плотина	между д. Б.Холм и д. Игуменцево	не действующие
9	п. Лукново	пруд	с северной стороны дома № 1-А по ул. Шоссейная	действующая
10	п. Лукново	пруд	с восточной стороны ул. Шоссейной за домами	не действующие
11	п. Лукново	пруд	с восточной стороны ул. Шоссейной за домами	не действующие
12	п. Лукново	плотина	западнее дома №4 ул. Первомайская	не действующие
13	п. Лукново	пруд	у дома №1 по ул. Советская	не действующие
14	п. Лукново	пруд	между ул. Молодежная и ул. Текстильная	не действующие
15	п. Лукново	пруд	с западной стороны ул. Фабричной	не действующие
16	п. Лукново	пруд	на территории бывшей фабрики	не действующие
17	п. Лукново	пруд	с северной стороны дома №1 по ул. Спортивная	не действующие
18	д. Зобини	озеро	с юго-западной стороны д. Зобини	не действующие
19	д. Старыино	плотина	западно-севернее д. Старыино	действующая
20	д. Бродники	плотина	западно-севернее д. Бродники	не действующие
21	д. Серково	плотина	у предприятия Авантекс	не действующие
22	д. Серково	пруд	с западной стороны д. №18 по ул. 1-ая Текстильная	не действующие
23	д. Пивоварово	Пивоваровское озеро	между ул. Школьная и ул. Совхозная	не действующие
24	д. Пивоварово	пруд	с юго-восточной стороны д. Пивоварово	не действующие
25	д. Пивоварово	озеро Саврасово	с юго-западной стороны	не действующие
26	д. Поздняково	пруд	в центре д. Поздняково	действующая
27	д. Поздняково	пруд	с северной стороны д. Поздняково	не действующие
28	д. Поздняково	пруд	в начале д. Поздняково у д. №1	не действующие

29	д. Большевысоково	пруд	с северной стороны д. Большевысоково	действующая
30	д. Большевысоково	пруд	с восточной стороны д. Большевысоково	не действующие
31	д. Большевысоково	пруд	на территории бывшей фабрики	не действующие
32	д. Жарцы	пруд	западной стороны д. Жарца	не действующие
33	д. Белянка	пруд	с восточной стороны д. Белянка	не действующие
34	д. Агафоново	пруд	с северо - восточной стороны д. Агафоново	не действующие
35	д. Дудкино	пруд	в д. Дудкино	не действующие
36	д. Сизово	пруд	в начале д. Сизова	не действующие
37	д. Пономарево	пруд	д. Пономарево	не действующие

Гидротехнические сооружения

По данным «Управления сельского хозяйства» на территории муниципального образования Вязниковский район расположены 22 гидротехнических сооружения, которые были построены для орошения земель сельскохозяйственного назначения. Ни одно гидротехническое сооружение и образованные ими русловые пруды, в настоящее время, для орошения не используются и перспективы их использования по назначению нет. Планируется передать их муниципальным образованиям района для реализации.

Состояние подземных вод

Состояние подземных вод главным образом определяют эксплуатационный отбор подземных вод и поступление в водоносные горизонты техногенных стоков и инфильтрата. Распределение техногенной нагрузки имеет локально-точечный характер для поселений и локально-линейный вдоль транспортных магистралей. Техногенные комплексы и объекты представлены предприятиями: строительной и пищевой промышленности, сельского хозяйства, коммунально-бытовой сферы. В пределах многих сельских населенных пунктов развивается загрязнение грунтовых вод (верховодка) компонентами азотной группы (нитраты, нитриты, аммиак). Установлено, что загрязнение подземных вод в селитебной зоне обусловлено хозяйственно-бытовой деятельностью человека. Значительные колебания в концентрациях нитратов объясняется состоянием санитарной обстановки, количеством применяемых органических и минеральных удобрений, пестицидов.

В Вязниковском районе подземные воды являются основным источником хозяйственно-питьевого и промышленного водоснабжения. Потенциальными источниками загрязнения и истощения подземных вод являются бесхозные скважины и неоправданно большое количество шахтных колодцы, каптирующие водоносные горизонты и, как правило, не контролируемые инспекционными службами.

Основными причинами низкого качества питьевой воды на территории района являлись: факторы природного характера, отсутствие водоочистки эффективной в отношении растворенных вредных химических веществ; отсутствие или ненадлежащее состояние зон санитарной охраны водоисточников; высокая изношенность водопроводов и разводящих сетей, приводящая к вторичному загрязнению воды, отсутствие плановых капитальных ремонтов.

Значительная часть сельского населения использует питьевую воду источников нецентрализованного водоснабжения.

Низкое качество воды нецентрализованных источников питьевого водоснабжения обусловлено:

1. слабой защищенностью водоносных горизонтов от загрязнения с поверхности;
2. отсутствием зон санитарной охраны колодцев ввиду повышенной плотности застройки в неканализованной (оснащенной выгребами) части населенных мест;
3. отсутствием своевременного технического ремонта, очистки и дезинфекции колодцев.

Выводы:

- на санитарное состояние и гидрохимический режим водных объектов оказывает влияние нестабильная и неэффективная работа очистных сооружений;
- значительный вклад в загрязнение водоёмов вносят промышленные предприятия, которые бесконтрольно сбрасывают свои стоки как недостаточно очищенные на локальных очистных сооружениях, так вовсе без очистки;
- важным источником загрязнения водных объектов в районе являются ливневые и коллекторно-дренажные воды с полей;
- потенциальными источниками загрязнения подземных вод являются бесхозные скважины;
- неоправданно большое количество шахтных колодцев способствует истощению подземных вод;
- во многих сельских населенных пунктах развивается загрязнение грунтовых вод, вызванное бытовыми отходами.

4.3. Состояние почв

Почва, как объект антропогенного загрязнения и как один из факторов среды обитания, оказывает прямо и опосредованно влияние на состояние здоровья населения. Состав и свойства почвы находятся в тесной взаимосвязи с качеством и безопасностью атмосферного воздуха, питьевой воды и воды открытых водоемов, продовольственного сырья и пищевых продуктов.

Почвенный покров территории муниципального образования Вязниковский район неоднороден и обладает разной устойчивостью к воздействию деградиционных процессов. Среди деградиционных процессов, распространенными являются водная и ветровая эрозия, дегумификация, загрязнение химическими токсикантами. Все эти процессы приводят к снижению плодородия почв, ухудшению качества продукции растениеводства и, как следствие, отрицательно влияют на качество жизни населения.

Основными источниками техногенного поступления в почву тяжелых металлов являются средства химизации сельского хозяйства. Привнесение тяжелых металлов в почву (на поля) происходит с ядохимикатами, удобрениями и сточными водами.

Применение ядохимикатов как средств защиты растений от вредителей и болезней сохраняет около 50% урожая, но пагубно влияют на микрофлору и микрофауну почвы. Рационализация применения ядохимикатов необходимо осуществлять путем оптимизации сроков, способов применения, соблюдения норм расхода, применения биологических методов защиты.

Внесение удобрений необходимо проводить на основе нормативов затрат на планируемую урожайность, агрохимическую характеристику почв, состояния и химического состава растений, что обеспечивает агротехническую эффективность вносимых удобрений.

Значительный вклад в химическое загрязнение почвы токсичными веществами вносят выбросы предприятий и автотранспорт, создание вдоль автомобильных дорог лесных полейзащитных полос, снижает загрязнение почвы свинцом в десятки раз.

Одной из сложных агроэкологических проблем рационального использования, повышения плодородия и охраны почв является неуклонный рост техногенной нагрузки на них. Под воздействием сельскохозяйственной техники происходит изменение структурного состава

почвы. Этот процесс особенно ярко наблюдается в верхнем слое до глубины 20-30 см. Различная технология уборки многолетних трав на черноземах по-разному влияет на их плотность, общую порозность и порозность аэрации.

В качестве мер, обеспечивающих защиту почв от эрозии и других деграционных процессов, предлагается система, которая на основе аэроландшафтной организации территории предусматривает комплекс агрофитомелиоративных приемов и биоинженерных сооружений.

Агрофитомелиорация включает технологии возделывания сельскохозяйственных культур, имеющих почвозащитную направленность. Ведущее место среди них занимает обработка почвы. В состав биоинженерных сооружений входят различные виды лесных защитных насаждений, а так же простейшие гидротехнические сооружения. Надежную защиту почв обеспечивает только комплекс проводимых мероприятий.

В целях предотвращения водной и ветровой эрозии на склонах, сложенных легкими по механическому составу почвами, эффективным способом является закрепление их лесными культурами. Ассортимент и агротехника возделываемых лесных культур определяются при этом рельефом, свойствами пород, природно-климатическими условиями района.

Загрязнение окружающей среды отходами производства и потребления

Проблема сбора хранения и утилизации промышленных и коммунальных отходов, образующихся в Вязниковском районе, стоит достаточно остро, как и в целом по области. Образование твердых бытовых и промышленных отходов определяется уровнем развития промышленности, а также развитием селитебных зон населенных пунктов и организаций по утилизации отходов. Сложившаяся система обезвреживания твердых коммунальных отходов (ТКО) основана на захоронении значительного количества отходов на свалках.

В рамках ведения социально-гигиенического мониторинга контроль состояния почвы осуществляется в мониторинговых точках, расположенных на селитебной территории; в зонах рекреаций. Санитарно-эпидемиологическая безопасность почвы оценивалась по содержанию в ней свинца, кадмия, меди, марганца, никеля, цинка, хрома, бенз(а)пирена, мышьяка, ртути, фтора, возбудителей кишечных инфекций и паразитарных заболеваний. Превышение гигиенических нормативов в пробах почвы не отмечалось.

Отходы производства

Предприятия являются основным источником образования токсичных отходов.

Наиболее опасным видом отходов, образующимся на территории района, являются ртутьсодержащие отходы (1-й класс опасности), основная масса которых представлена отработавшими люминесцентными и другими ртутьсодержащими лампами. Эти отходы собираются в специальные контейнеры на территории предприятий и затем сдаются на демеркуризацию.

Основная масса отходов 2 и 3 класса опасности, образующихся на предприятиях района, представлена нефтеотходами различных производств, нефтешламами, шламами гальванических производств и др. Из этих отходов практически полностью утилизируются только нефтеотходы.

К объектам длительного хранения отходов 4 класса опасности относятся поля фильтрации.

Основная масса отходов 4 и 5 класса опасности, образующихся на предприятиях поселений вывозится на санкционированные свалки ТКО сельских поселений.

Сельскохозяйственные отходы

Сельское хозяйство представлено растениеводством и развитым животноводством. В районе выращивают зерновые, технические, кормовые и овощные культуры. В животноводстве

район специализируется на производстве молока и мяса.

К сельскохозяйственным отходам относят: органические отходы животноводства, полеводства и тепличных хозяйств, отходы перерабатывающих сельскохозяйственных производств, а также, применяемые в полеводстве удобрения и т.д.

К числу наиболее распространенных и опасных отходов в экологическом отношении относятся отходы, образуемые при содержании животных и птиц, в том числе: помет птичий свежий, навоз от свиней свежий. При их хранении и обработке в навозохранилищах в ходе биохимических превращений образуются дурно пахнущие газы и такие вредные вещества, как аммиак, амины, нитраты и др. Стоки от навозохранилищ при поступлении в водоемы неизбежно нарушают экологическое равновесие и значительно ухудшают органолептические и химические свойства воды.

Основной используемый способ удаления навоза на сегодня в Вязниковском районе – вывоз его на поля, т.е. возвращение в землю в виде удобрения. Однако при существующих средствах удаления твердых отходов возникает опасность загрязнения почв.

Запрещено сбрасывать навоз на мерзлую землю и снег, чтобы предотвратить последующее смывание навоза талыми водами и попадание его в открытые водоемы. Запрещено также размещать птичий помет вблизи жилищ, санаторно-курортных зон, кемпингов и зон рекреации в летний период.

Транспортные отходы

Транспортными отходами являются:

- снятые с эксплуатации, механически поврежденные, брошенные и разукomплектованные транспортные средства: кузова легковых, грузовых, специальных автомобилей, автобусов, подвижной состав железных дорог, сельскохозяйственные и строительно-дорожные машины, полуприцепы;
- не подлежащие к использованию компоненты транспортных средств: двигатели, шасси, шины, электрооборудование, включая аккумуляторы и электролиты, подшипники качения, оборудование для технического обслуживания и ремонта транспортных средств, другие агрегаты и узлы;
- расходуемые в процессе использования транспортных средств и бытовой техники конструкционные и эксплуатационные материалы;
- отходы эксплуатации и переработки техники, промасленные ветошь и опилки, осадок очистных сооружений оборотного водоснабжения транспортных предприятий.

Медицинские отходы

Под медицинскими отходами (далее - отходы ЛПУ) понимаются все виды отходов, образующихся в больницах, поликлиниках, диспансерах, станциях скорой медицинской помощи, станциях переливания крови, учреждениях длительного ухода за больными, ветеринарных лечебницах, аптеках, оздоровительных учреждениях, санитарно-профилактических учреждениях, учреждениях судебно-медицинской экспертизы, медицинских лабораториях.

К отходам, образующимся на территории лечебно-профилактического учреждения, в зависимости от класса опасности предъявляются различные требования по сбору, хранению и транспортированию.

Наиболее опасные отходы, которые относятся к классам Б и В должны быть подвергнуты термическому обезвреживанию.

Биологические отходы

В соответствии с "Ветеринарно-санитарными правилами сбора, утилизации и уничтожения биологических отходов", утвержденными Минсельхозпродом Российской Федерации 04 декабря 1995 № 13-7-2/469, биологические отходы подлежат утилизации путем переработки на ветеринарно-санитарных утилизационных заводах (цехах), обеззараживания в биотермических ямах, уничтожения сжиганием или, в исключительных случаях, захоронения в специально отведенных местах.

Уничтожение биологических отходов путем захоронения в землю категорически запрещается. Размещение скотомогильника (биотермических ям) в водоохранной, лесопарковой и заповедной зонах категорически запрещается.

Твёрдые коммунальные отходы

В Вязниковском районе захоронение отходов осуществляется на санкционированных свалках сельских поселений, которые закреплены за коммунальными службами района. Контроль над состоянием почво-грунтов непосредственно на территориях санкционированных свалок, а также прилегающих к ним территориям, с целью выявления и предотвращения загрязнения окружающей среды, не ведется. На несанкционированные свалки сбор отходов осуществляется самовывозом.

Выводы:

- среди деграционных процессов наиболее распространенными являются водная и ветровая эрозия;
- важной задачей является принятие мер по сохранению плодородия почв, посредством защиты их от эрозии, на основе агрофитомелиоративных приемов и биоинженерных сооружений;
- значительный вклад в химическое загрязнение почвы токсичными веществами (тяжелыми металлами) вносят выбросы предприятий, автотранспорт и химизация сельского хозяйства (использование ядохимикатов и удобрений);
- несоответствие имеющихся мест захоронения и временного хранения отходов санитарно-гигиеническим требованиям приводит к неконтрольному загрязнению почвы.

4.4. Радиационная обстановка

Мониторинг за радиационной обстановкой свидетельствует о ее стабильности.

Гамма-фон на территории не превысил естественного уровня. По результатам исследований воды хозяйственно-питьевого водоснабжения превышения уровней вмешательства по содержанию техногенных радионуклидов зарегистрировано не было.

4.5. Состояние и формирование природно-экологического каркаса

Экологический каркас – это система природных территорий с особым правовым статусом и более строгими (по сравнению с другими природными территориями) ограничениями хозяйственного использования земель и природных ресурсов в их пределах.

Понятие «природный каркас» включает в себя в первую очередь особо охраняемые природные территории (ООПТ): заповедники, различные заказники, памятники природы и наиболее ценные рекреационные территории. Природно-экологический каркас территории формируется не только из существующих природоохранных объектов, но из таких специфических комплексов, как защитные леса, искусственно созданные насаждения. Все эти объекты составят в совокупности единую систему поддержания экологического баланса территории и сохранения многообразия природно-территориального комплекса.

Основными элементами природно-экологического каркаса являются:

1. ключевые территории;
2. транзитные зоны;
3. экологические коридоры;
4. буферные зоны.

Оценка природно-территориального комплекса. Система особо охраняемых природных территорий

На территории района не имеется особо охраняемых природных территорий.

Леса района.

Леса естественного и искусственного происхождения на территории муниципального образования Вязниковский район являются составной частью природного комплекса и выполняют важные средообразующие и экологические функции.

По Лесному кодексу РФ от 04.12.06г.№200-ФЗ все леса района относятся к защитным лесам, которые подлежат освоению в целях сохранения средообразующих, водоохранных, защитных, санитарно-гигиенических, оздоровительных и иных полезных функций лесов с одновременным использованием лесов при условии, если это использование совместимо с целевым назначением защитных лесов и выполняемыми ими полезными функциями (ст.102 и 12 Кодекса).

Леса на землях городского и сельских поселений

Леса, расположенные на землях сельских поселений района, предназначены для отдыха населения, проведения культурно-оздоровительных и спортивных мероприятий, а также для сохранения благоприятной экологической обстановки. В целях защиты лесов на землях поселений от неблагоприятных антропогенных воздействий на прилегающих к ним участках земли и водного пространства могут создаваться охранные зоны с регулируемым режимом хозяйственной деятельности.

Защитные лесные насаждения

Большое значение для района, как сельскохозяйственного, имеет агролесомелиорация – защитные лесные насаждения.

В системе мер, направленных на защиту земель от эрозии, предотвращения деградации земель и повышения плодородия почв в районе агролесомелиоративным мероприятиям должен быть отдан приоритет. Основными преимуществами этих мероприятий, в основном лесных защитных насаждений, является долговременность по действию, относительная малая капиталоемкость, экологичность, простота создания и эксплуатации, быстрая окупаемость. Очевидна и значима роль лесной мелиорации в годы засух и пыльных бурь.

Система защитных лесонасаждений включает: полезащитные – ветро- и стокорегулирующие лесные полосы; противозерозионные – приовражные и прибалочные полосы; в гидрографической сети – в овражно-балочных системах вокруг водоемов; а также насаждения на песках и других непригодных для сельскохозяйственного использования землях.

В Вязниковском районе почвенно-климатические условия позволяют применять широкий ассортимент древесных и кустарниковых пород при закладке защитных насаждений.

При введении в кустарниковые блоки плодово-ягодных, технических и декоративных видов повышаются социальная роль насаждений, эстетичность и экологическая емкость, например, зоофауны.

Водоохранные зоны рек

Водоохранные зоны рек РФ относятся к землям природоохранного назначения, где допускается ограниченная хозяйственная деятельность при соблюдении установленного режима охраны этих земель в соответствии с федеральными законами, законами субъектов Российской Федерации.

Кроме того, соблюдение режима данных зон необходимо в целях охраны рек и водоемов как территорий, выполняющих транзитные и защитные функции, а также как источников питьевого и хозяйственно-бытового водоснабжения.

Экологическая оценка ландшафтов

Негативное влияние природных (ветровая и водная эрозия и др.) и антропогенных факторов привело в последние годы к значительному упрощению ландшафтной структуры. В результате ослабла устойчивость природно-территориальных комплексов, их ландшафтно-стабилизирующие функции и средовоспроизводство.

На территории муниципального образования Вязниковский район в условиях преобладающих открытых полевостепных пространств, занятых преимущественно агроландшафтами, особенно важно усиление ландшафтного разнообразия путем создания мелкоконтурной сети охраняемых ландшафтов, способных усилить устойчивость освоенных территорий.

Хозяйствам района необходимо перейти к программе адаптивно-ландшафтного землепользования. Сущность ландшафтного подхода заключается в том, что деятельность человека осуществляется с высокой степенью адаптации к природным условиям территории. Сущность экологического подхода состоит в том, что ресурсы используются с восстановлением и сохранением равновесия в ландшафтных экосистемах и созданием условий для воспроизводства и саморегулирования ресурсов.

Основу разработки эколого-ландшафтных систем земледелия составляют принципы обеспечения условий для расширенного воспроизводства плодородия почв и устойчивого ведения хозяйства. Это достигается путем агроландшафтной организации территории земельных угодий, оптимизации их структуры, подбора культур, совершенствования структуры посевных площадей, адаптированной к местным почвенно-климатическим и гидрологическим условиям. Дифференцированное размещение сортов и видов сельскохозяйственных растений с учетом сопряженного влияния агроэкосистем, система защиты растений от вредителей, болезней и сорняков, мероприятий по охране окружающей среды.

При переводе систем земледелия на эколого-ландшафтную основу в каждом конкретном хозяйстве с учетом всех сторон сельскохозяйственного производства должны определяться оптимальные соотношения сельхозугодий.

Ландшафтно-экологическая оптимизация ландшафтов

Ландшафтно-экологическая оптимизация ландшафтов должна сопровождаться стабилизацией природно-ресурсного потенциала ПТК на преобразуемой территории, модернизацией структуры физико-географических компонентов, что улучшит условия окружающей среды и как следствие повысит комфортность жизни и деятельность населения (В.Б.Михно, 1995г.).

Мероприятия по оптимизации ландшафтов большей части территории муниципального образования Вязниковский район сводятся к следующему:

1. борьба с развеваемыми песками;
2. мелиорация грунтов;
3. борьба с засолениями;
4. фитомелиорация;
5. борьба с эрозионно-оползневыми процессами

Воздействие неблагоприятных факторов среды обитания на состояние здоровья населения

Вязниковский район относится к *достаточно комфортному медико-экологическому району*. По большинству ведущих медико-экологических критериев состояния здоровья и

комфортности среды район близок к среднеобластному «фону».

На территории района высока вероятность для массового размножения мышевидных грызунов. Предпосылками для этого могут послужить благоприятные погодные условия и наличие хорошей кормовой базы. При совпадении этих факторов численность грызунов может сохраняться или нарастать в течение года при условии, что в цикличности популяции наметился подъем. Учитывая изложенное, существует возможность возникновения sporadических случаев заболеваемости среди населения природно-очаговыми зооантропонозами: туляремией, лептоспирозом, ГЛПС.

4.6. Мероприятия по охране окружающей среды

Охрана воздушного бассейна

Мероприятия по оздоровлению воздушного бассейна муниципального образования Вязниковский район по промышленному комплексу сводятся к следующему:

1. технологии размещаемых новых производств должны отвечать санитарно-экологическим требованиям с использованием современного пылегазоочистного оборудования;
2. ликвидация маломощных неэффективных котельных, работающих на угле и перевод котельных на газовое топливо;
3. разработка и внедрение энергоресурсосберегающих технологий на промышленных предприятиях;
4. ликвидация неорганизованных источников загрязнения воздушного бассейна;
5. экореконструкция промышленных территорий;
6. озеленение санитарно-защитных зон с двухъярусной посадкой зеленых насаждений.

В качестве основных санитарно-гигиенических, противоэпидемиологических и оздоровительных мероприятий предусматривается обеспечение нормируемых санитарно-защитных зон при размещении новых и реконструкции (техническом перевооружении) существующих производств, в соответствии с СанПиН 2.2.1/2.1.1.1200-03 «Санитарно-защитные зоны и санитарная классификация предприятий, сооружений и иных объектов».

Мероприятия по уменьшению воздействия автотранспорта на воздушный бассейн предусматривают:

1. Совершенствование и развитие сетей автомобильных дорог муниципального образования Вязниковский район:
 - доведение технического уровня существующих территориальных дорог в соответствии с ростом интенсивности движения;
 - реконструкция наиболее загруженных участков дорог на подходах к крупным населённым пунктам;
 - обеспечение подъездов к транспортным коммуникациям, важнейшим узлам и терминалам магистральных видов транспорта;
 - озеленение магистральных дорог с двухъярусной посадкой зеленых насаждений;
 2. Разработать концепцию газификации транспорта.
- Снижение токсичных выбросов автотранспорта в населённых пунктах района зависит от качества топлива, режима работы и технических характеристик двигателей.

Охрана поверхностных и подземных вод

Обеспечение населения муниципального образования Вязниковский район качественной питьевой водой.

Питьевое водоснабжение в районе обеспечивается полностью за счёт подземных вод. Основные мероприятия питьевого водоснабжения включают:

1. улучшение питьевого водоснабжения сельских поселений, строительство централизованных систем водопровода;
2. организация санитарно-защитных зон всех источников питьевого водоснабжения,
3. развитие нормативно – правовой базы и хозяйственного механизма водопользования, стимулирующего экономию питьевой воды;
4. внедрение в практику хозяйственно - питьевого водоснабжение систем местной водоочистки и обеззараживания питьевой воды.
5. содействие организации санитарно-защитных зон всех источников питьевого водоснабжения.
6. обеспечение сбора и очистки поверхностных стоков с территории жилой и промышленной застройки во всех населенных пунктах, в первую очередь на предприятиях по переработке сельскохозяйственной продукции – молочные и мясоперерабатывающие предприятия.
7. решение вопроса строительства современных очистных сооружений в муниципальных образованиях района, вопроса строительства локальных очистных сооружений на предприятиях.
8. содействие установлению водоохранных зон рек.
9. содействие комплексу мероприятий, направленных на обеспечение безопасности существующих гидротехнических сооружений (ГТС).
10. реконструкция, капитальный и текущий ремонт ГТС, строительство новых противозерозионных ГТС.

Рациональное использование водных ресурсов.

Рациональное использование водных ресурсов включает внедрение комплекса мероприятий по экономии питьевой воды всеми водопотребителями муниципального образования Вязниковский район:

1. установка водоизмерительных приборов на всех сооружениях водоподачи;
2. замена напорно-регулирующей арматуры на разводящих сетях;
3. своевременный ремонт проводящих сетей.

Все водопотребители и водопользователи должны иметь лицензии на вид водопользования и объём изъятия из источника в соответствии с требованиями, разработанными МПР РФ, которыми определено:

1. водоснабжение осуществляется в пределах установленных лимитов;
2. водоотведение разрешается только по выпускам с качественным составом отводимых вод, соответствующим утвержденным ПДС или их поэтапному достижению при реализации водоохранных мероприятий, направленных на повышение качества очистки;
3. развитие и совершенствование систем оборотного водоснабжения и повторного использования производственных стоков.

Восстановление и охрана водных ресурсов от загрязнения

Охрана водных ресурсов муниципального образования Вязниковский район от загрязнения включает:

1. решение вопроса строительства современных очистных сооружений в сельских поселениях;
2. решение вопроса строительства или реконструкции локальных очистных сооружений на предприятиях;
3. соблюдение правил водоохранного режима на водосборах водных объектов;

4. обеспечение сбора и очистки поверхностных стоков с территории жилой и промышленной застройки во всех населенных пунктах.

ПЕРЕЧЕНЬ ПРОГРАММНЫХ МЕРОПРИЯТИЙ ПО РАЙОННОЙ ЦЕЛЕВОЙ ПРОГРАММЕ «Чистая вода муниципального образования Вязниковский район на 2011-2020 годы»

- Проектные работы на станцию очистки сточных вод по адресу: Владимирская область, Вязниковский район, в юго-западной части деревни Паустово
- Строительство станции очистки сточных вод по адресу: Владимирская область, Вязниковский район, в юго-западной части деревни Паустово
- Проектные работы и строительство станции очистки сточных вод по адресу: Владимирская область, Вязниковский район, посёлок Октябрьский
- Проектные работы и строительство станции очистки сточных вод по адресу: Владимирская область, Вязниковский район, деревня Чудиново
- Проектные работы и строительство станции очистки сточных вод по адресу: Владимирская область, Вязниковский район, посёлок Центральный
- Реконструкция канализационных сетей микрорайона Ярополье в городе Вязники
- Проектные работы и строительство станции очистки сточных вод по адресу: Владимирская область, Вязниковский район, посёлок Лукново
- Проектные работы и строительство станции очистки сточных вод № 1 по адресу: Владимирская область, город Вязники, микрорайон Нововязники (бывшие РТП)
- Проектные работы и строительство станции очистки сточных вод № 2 по адресу: Владимирская область, город Вязники, микрорайон Нововязники (бывшие фабрики Розы Люксембург)
- Проектные работы и строительство станции очистки сточных вод по адресу: Владимирская область, Вязниковский район, деревня Сарыево
- Разработка проектно-сметной документации и строительство водовода Барское Татарово-Слободка-Новоселка-Ставрово-Станки-Сингерь-Большие Липки-Чудиново– Быковка-город Вязники-поселок Октябрьский
- Реконструкция водовода по улице Владимирская города Вязники
- Проектные работы и строительство станции очистки сточных вод по адресу: Владимирская область, Вязниковский район, в юго-западной части деревни Паустово
- Проектные работы и строительство станции очистки сточных вод по адресу: Владимирская область, Вязниковский район, посёлок Октябрьский
- Проектные работы и строительство станции очистки сточных вод по адресу: Владимирская область, Вязниковский район, деревня Чудиново
- Проектные работы и строительство станции очистки сточных вод по адресу: Владимирская область, Вязниковский район, посёлок Центральный
- Реконструкция канализационных сетей микрорайона Ярополье в городе Вязники
- Проектные работы и строительство станции очистки сточных вод по адресу: Владимирская область, Вязниковский район, посёлок Лукново
- Проектные работы и строительство станции очистки сточных вод № 1 по адресу: Владимирская область, город Вязники, микрорайон Нововязники (бывшие РТП)
- Проектные работы и строительство станции очистки сточных вод № 2 по адресу: Владимирская область, город Вязники, микрорайон Нововязники (бывшие

фабрики Розы Люксембург)

- Проектные работы и строительство станции очистки сточных вод по адресу: Владимирская область, Вязниковский район, деревня Сарыево
- Разработка ПСД и строительство водовода Барское Татарово-Слободка-Новоселка-Ставрово-Станки-Сингерь-Большие Липки-Чудиново– Быковка-город Вязники-поселок Октябрьский

Реконструкция водовода по улице Владимирская города Вязники

Организация водоохраных зон

В соответствии с «Водным кодексом Российской Федерации», принятым Государственной думой 12.04.2006г. и одобренным Советом Федерации 26.05.2006г, для сохранения водного объекта от загрязнения и заиления устанавливаются водоохранные зоны (ВЗ), имеющие особый режим хозяйственной деятельности.

Для каждого водного объекта разрабатывается проектно-сметная документация ВЗ и ПЗП, в соответствии с которой осуществляется вынос проекта в натуре, изготавливаются и устанавливаются водоохранные и предупреждающие знаки, доводится до землепользователей режим пользования водным объектом и водоохраной зоной.

Расчистка русел рек

Проведение восстановления дренирующей способности, повышения водности и улучшение рекреационного состояния рек муниципального образования Вязниковский район.

Строительство и реконструкция гидротехнических сооружений

В рамках реализации ведомственной целевой программы МПР РФ «Обеспечение безопасности водохозяйственных систем и гидротехнических сооружений» одним из важных вопросов является разработка комплекса мер, направленных:

1. на обеспечение безопасности существующих гидротехнических сооружений (ГТС),
2. строительство новых противозерозионных ГТС,
3. осуществление контроля над декларированием экологической безопасности собственниками (эксплуатирующими организациями) гидротехнических сооружений,
4. реконструкция, капитальный и текущий ремонт.

Эффект от реализации мероприятия будет выражаться в предотвращении эрозии почв, сохранении плодородия, повышении надежности ГТС при пропуске паводковых вод, сохранении жилых построек населенных пунктов и технических объектов инфраструктуры поселений (мосты, переезды, автодороги).

По данным «Управления сельского хозяйства» на территории муниципального образования Вязниковский район расположены 22 гидротехнических сооружения, которые были построены для орошения земель сельскохозяйственного назначения. Ни одно гидротехническое сооружение и образованные ими русловые пруды, в настоящее время, для орошения не используются и перспективы их использования по назначению нет. Планируется передать их муниципальным образованиям района для реализации.

Охрана почвы

Мероприятия по рациональному обращению с производственными отходами.

На предприятиях района необходимо проведение мероприятий по усовершенствованию технологических процессов, чтобы свести образование отходов к минимуму. При строительстве любого предприятия необходимо учитывать количество и состав образующихся отходов, а также возможные методы утилизации.

Рекультивация и санация мест размещения промышленных отходов.

Рекультивация и санация промплощадок в процессе экореконструкции предприятий;

Утилизация сельскохозяйственных отходов.

Утилизация сельскохозяйственных отходов должна быть организована на местах их

образования. Основной метод утилизации - компостирование - сбраживание навоза совместно с отходами растениеводства:

- ✓ вермикомпостирование навоза с помощью колоний дождевых червей;
- ✓ термическая или вакуумная сушка навоза и помета с получением сухого концентрированного удобрения;
- ✓ анаэробное сбраживание в реакторах с целью получения биогаза.

Утилизация биологических отходов.

Места, отведенные для захоронения биологических отходов (скотомогильники), должны соответствовать требованиям СанПиН 2.2.1/2.1.1.1200-03, СанПиН 2.1.4.1110-02, Водного кодекса РФ и «Ветеринарно-санитарными правилами сбора, утилизации и уничтожения биологических отходов».

Утилизация транспортных отходов.

Выделить площадки для временного хранения и сортировки отходов потребления транспортных средств для подготовки промышленного сырья.

Изношенные шины можно применять как защитные элементы, например, при укреплении склонов от эрозионных процессов. Склоны покрывают покрышками, засыпают их почвенным грунтом и сеют траву. Ещё один способ утилизации шин – использование резиновой крошки в дорожном строительстве (резиноасфальт): значительно повышается износостойкость и снижается шумообразование, повышается морозостойкость, в 3 раза увеличивается срок службы, сокращается тормозной путь.

Утилизация непригодных к использованию пестицидов.

Для снижения негативного воздействия пестицидов на окружающую среду необходимо строительство и оборудование в хозяйствах складов в соответствии с нормативными требованиями.

Мероприятия по рациональному обращению с коммунальными отходами.

Организация системы обращения с отходами должна включать в себя следующие мероприятия:

1.
 - ✓ мусоросортировочный комплекс расчетной производительности;
 - ✓ склад хранения фракций, извлекаемых из ТКО (макулатура, стеклобой, пластик, текстиль, лом алюминиевых банок и др.), а также отработанных люминисцентных ламп;
 - ✓ площадка компостирования сельскохозяйственных отходов и осадков сточных вод с буртом накопления;
 - ✓ площадка изготовления щепы (древесные и порубочные остатки);
 - ✓ устройство биотермической ямы;
 - ✓ площадка размещения балластных фракций ТКО.
2. строительство контейнерных площадок для сбора и временного накопления отходов в сельских населенных пунктах района, с установлением на них контейнеров большой емкости (30 м³), оснащенных системой «Мультилифт», с последующим вывозом на полигон расположенный на территории Вязниковского сельского поселения.
3. рекультивация санкционированных свалок в сельских поселениях;
4. выявление всех несанкционированных свалок и их рекультивация;
5. разработка генеральной схемы санитарной очистки сельских поселений муниципального образования Вязниковский район.

Таким образом, политика в сфере управления отходами главным образом ориентируется на снижение количества образующихся отходов и на максимальное их использование.

Охрана растительного и животного мира

Основными природоохранными мероприятиями в отношении растительного и животного мира муниципального образования Вязниковский район являются:

1. нормативное озеленение населенных пунктов сельских поселений;
2. в целях защиты лесов на землях сельских поселений района от неблагоприятных антропогенных воздействий могут создаваться охранные зоны с регулируемым режимом хозяйственной деятельности;
3. максимальное сохранение лесных насаждений лесфонда и участков защитных лесных насаждений;
4. рекомендуется рассмотреть вопрос возможности перевода части земель, в том числе и земель сельскохозяйственного назначения (маломощной пашни) для увеличения площадей лесов, в целях создания благоприятной окружающей среды;
5. создание условий для поддержания оптимального видового разнообразия животного мира.

Природно-экологический каркас

Основными задачами при формировании природно-экологического каркаса являются сохранение и восстановление ландшафтного и биологического разнообразия, достаточного для поддержания способности природных систем к саморегуляции и компенсации последствий антропогенной деятельности.

Основными элементами природно-экологического каркаса территории муниципального образования Вязниковский район являются:

1. ключевые территории местного значения – лесные территории муниципального образования Вязниковский район;
2. транзитные зоны - вдоль рек реки Клязьма, Лух, Суворовь, Селезень, Индрус, Шумарь, Тара, Мстерка, Тетрух, Важель, Вондух, Юхарец, Кшарский исток - проходят по водоохраным зонам;
3. экологические коридоры - сенокосные и пастбищные угодия, леса, речные долины и пойменные ландшафты;
4. буферные зоны - защитные лесные насаждения.

5. Перечень основных факторов риска возникновения чрезвычайных ситуаций природного и техногенного характера

5.1. Факторы риска возникновения чрезвычайных ситуаций техногенного характера

В Вязниковском муниципальном районе наибольшую опасность в техногенной сфере представляют чрезвычайные ситуации, вызванные авариями:

-на автомобильном транспорте, перевозящем химически опасные вещества, легковоспламеняющиеся и горючие жидкости по автодорогам, проложенным по территории района;

-на железнодорожном транспорте, перевозящем химически опасные вещества, легковоспламеняющиеся и горючие жидкости;

-на магистральных газопроводах и объектах системы газораспределения;

-на магистральных нефтепродуктопроводах;

-на магистральных нефтепроводах;

-на потенциально опасных объектах.

В настоящее время опасность в техногенной сфере представляют аварии на

электроэнергетических системах, очистных сооружениях и объектах жилищно-коммунального назначения.

Ветхость систем жизнеобеспечения стала фактором постоянной потенциальной опасности возникновения чрезвычайных ситуаций на объектах жилищно-коммунального назначения:

-прорывы водопровода, аварии в канализационных системах с массовым выбросом загрязняющих веществ;

-аварии на тепловых сетях;

-аварии в системах снабжения населения питьевой водой;

-риски обрушения ветхих зданий.

К числу аварий на электроэнергетических системах относятся:

-аварии на автономных электростанциях с долговременным перерывом электроснабжения всех потребителей;

-аварии на электроэнергетических системах (сетях) с долговременным перерывом электроснабжения основных потребителей или обширных территорий;

-выход из строя транспортных электроконтактных сетей.

Риски возникновения чрезвычайной ситуации, вызванной авариями на очистных сооружениях:

-аварии на очистных сооружениях сточных вод промышленных предприятий с массовым выбросом загрязняющих веществ;

-аварии на очистных сооружениях промышленных газов с массовым выбросом загрязняющих веществ и аварии на очистных сооружениях с фекальными отходами.

5.1.1. Аварии на транспортных коммуникациях

Оценка риска от возможных чрезвычайных ситуаций на транспортных коммуникациях проведена по укрупненным показателям применительно к автомобильному транспорту и железнодорожному транспорту, перевозящему химически опасные вещества и взрывоопасные вещества.

Наиболее часто чрезвычайные ситуации с потенциально опасными веществами возникают при их перевозках. Вероятность транспортных ЧС зависит от числа транспортных средств и дальности перевозки каждым транспортным средством, т.е. объема перевозок.

Уровни риска вовлечения опасных грузов в аварийные ситуации на автомобильном и железнодорожном транспорте приведены в таблице.

Уровни риска вовлечения опасных грузов в аварийную ситуацию на транспорте

Опасное событие	Интенсивность аварийных ситуаций, 1/(транспорт · км)
Аварии автомобиля при перевозке опасных грузов	$1,2 \cdot 10^{-6}$
Аварии железнодорожного транспорта в расчете на вагон	$3,8 \cdot 10^{-7}$

Сеть автомобильных дорог муниципального района представлена федеральными, региональными и местными автодорогами. В широтном направлении территорию муниципального образования Вязниковский район пересекает трасса федерального значения М7 «Волга». По автодорогам муниципального района может осуществляться:

- транспортировка хлора в контейнерах (0,8 т);

- транспортировка аммиака в цистернах (16 т);

- транспортировка нефтепродуктов в цистернах (объемом до 43 м³);

- транспортировка СУГ в цистернах (объемом до 10 м³).

В широтном направлении территорию муниципального образования Вязниковский район пересекает железнодорожная магистраль «Владимир-Нижний Новгород», по которой может осуществляться:

- транспортировка аммиака в цистернах (45,3 т);
- транспортировка хлора в контейнерах (0,8 т);
- транспортировка нефтепродуктов в цистернах (44,7 т);
- транспортировка СУГ в цистернах (35,25 т).

Аммиак по характеру воздействия на организм человека является представителем 5-ой группы - вещества, обладающие удушающим нейротропным действием, а возможная аварийная ситуация с аммиаковозом может привести к чрезвычайной ситуации (ЧС) с химической обстановкой второго типа. При такой ЧС часть АХОВ (не более 10 %) мгновенно испаряется, образуя первичное облако паров смертельной концентрации; другая часть выливается на подстилающую поверхность, постепенно испаряется, образуя вторичное облако с поражающими концентрациями.

Хлор по характеру воздействия на организм человека является представителем 1-ой группы - вещества с преимущественно удушающим действием; с выраженным прижигающим действием, а возможная аварийная ситуация с контейнером с хлором также может привести к чрезвычайной ситуации (ЧС) с химической обстановкой второго типа.

Поражающими факторами возможных аварий на транспорте, перевозящем нефтепродукты и СУГ, могут быть:

- воздушная ударная волна, образующаяся в результате взрывных превращений облаков топливно-воздушных смесей (ТВС);
- тепловое излучение горящих разливов и огненного шара;
- осколки и обломки оборудования, обломки зданий и сооружений, образующиеся в результате взрывных превращений облаков ТВС.

5.1.2. Аварии на магистральных газопроводах, нефтепродуктопроводах, нефтепроводах и объектах системы газораспределения

На территории муниципального образования Вязниковский район развит трубопроводный транспорт. Здесь проходят магистральный газопровод «Починки-Ярославль» диаметром 1400 мм, газопроводы-отводы, магистральный нефтепродуктопровод «Нижний Новгород-Новки» (3 нитки), магистральный нефтепровод «Нижний Новгород-Ярославль» (2 нитки), ведется строительство части магистрального газопровода «Северный поток» (Починки-Грязовец) и компрессорной станции «Вязниковская-03».

Аварии на магистральных трубопроводах являются причиной возникновения большей части чрезвычайных ситуаций регионального масштаба. Основным фактором опасности трубопроводных магистралей является сосредоточение и транспортировка большого количества взрывоопасных продуктов. По своей специфике газопроводы и расположенные на них инженерные сооружения относятся к потенциально опасным объектам.

При разгерметизации распределительных газопроводов чаще всего происходит истечение природного газа в атмосферу с последующим рассеянием. При разгерметизации надземных участков газопроводов так же возможно факельное горение (образование горячей струи в условиях мгновенного воспламенения утечки газа). Причем факельное горение также наблюдается при истечении из подземного газопровода в искусственно созданном котловане (при ведении земляных работ). Кроме того, при утечке газа из подземного участка газопровода возможно проникновение вещества через грунт над трубой с последующим воспламенением и образованием колышущегося пламени (слабого источника теплового излучения, возникающего

при воспламенении и фильтрации газа через грунт над телом трубы, и способного служить источником зажигания). При аварии на территории населенного пункта может произойти проникновение природного газа в помещения зданий, в результате чего возможно образование взрыво- и пожароопасной газозвушной смеси, которая при наличии источника зажигания способна к взрыву (повышению давления в помещении за счет сгорания горючей смеси), приводящему к разрушению зданий и травмированию людей.

На открытых участках распределительных газопроводов наибольшую опасность представляет факельное горение газа, исходящего через аварийное отверстие газопровода высокого давления.

При разгерметизации или разрушении участка нефтепродуктопровода, нефтепровода возможны аварийные ситуации с выбросом нефтепродуктов. Поражающими факторами таких аварий могут быть:

- воздушная ударная волна, образующаяся в результате взрывных превращений облаков топливно-воздушных смесей (ТВС);
- тепловое излучение горящих разливов;
- осколки и обломки оборудования, обломки зданий и сооружений, образующиеся в результате взрывных превращений облаков ТВС.

5.1.3. Аварии на потенциально опасных объектах

В муниципальном районе действуют предприятия пищевой (мясокомбинаты, молочные комбинаты, консервные заводы, хлебокомбинат) и легкой промышленности, сельхозпредприятия, машиностроительные предприятия и др. В основном производственные предприятия сосредоточены в г. Вязники и п. Николгоры.

Возможные чрезвычайные ситуации на предприятиях пищевой промышленности (мясокомбинаты, молочные комбинаты, консервные заводы) связаны с хранением, использованием АХОВ (в частности аммиака). Характерными особенностями химически опасных аварий являются внезапность возникновения ЧС, быстрое распространение поражающих факторов (особенно при ЧС с химической обстановкой первого и второго типов), опасность тяжелого массового поражения людей и сельскохозяйственных животных, попавших в зону заражения, необходимость проведения аварийно-спасательных и других неотложных работ в короткие сроки.

Угрозу для населения и природной среды представляют пожаро-взрывоопасные зерноперерабатывающие и хлебоприемные объекты. Опасная чрезвычайная ситуация с участием мучной пыли на ОАО «Вязниковский хлебокомбинат» может возникнуть при взрыве пылевоздушной смеси в помещении. Развитие аварии происходит по следующему сценарию: открытое пламя, искры, фрикционные искры, разряды статического электричества, самовозгорание сырья; разрушение оборудования при первичном взрыве, завихрение пыли внутри помещения; вторичный взрыв пылевоздушной смеси в помещении.

К пожаро-взрывоопасным объектам относятся АЗС и АГЗС. На АЗС используются нефтепродукты, самым опасным из которых с точки зрения взрывоопасности является бензин. Основные опасности АГЗС связаны с обращением на ней значительных количеств СУГ. Для хранения топлива используются подземные резервуары. Наиболее опасными аварийными ситуациями на данных объектах будут аварийные ситуации, связанные с разрушением автоцистерны, доставляющей топливо. Последствиями возможных аварийных (чрезвычайных) ситуаций может быть поражение персонала избыточным давлением ударной волной взрыва, а также тепловым излучением пожара разлива или «огненного шара».

5.2. Факторы риска возникновения чрезвычайных ситуаций природного характера

5.2.1. Геологические опасные явления

На территории муниципального района выявлен комплекс опасных экзогенных геологических процессов: карстовые процессы, просадочные явления, оползнеобразование, овражная эрозия.

Перечень поражающих факторов источников ЧС, вызванных экзогенными геологическими процессами, и характер их действия представлен в таблице:

Источник ЧС	Наименование поражающего фактора	Характер действия ЧС
Оползень	Динамический Гравитационный	Смещение горных пород Сотрясение земной поверхности Динамическое, механическое давление смещенных масс Удар
Овражная эрозия	Гидродинамический	Гидродинамическое давление потока воды Деформация грунтов
Карст	Химический Гидродинамический Гравитационный	Растворение горных пород Разрушение структуры пород Перемещение (вымывание) частиц породы Смещение (обрушение) пород Деформация земной поверхности

Вероятное возникновение ЧС увеличивается в случае техногенного воздействия на оползнеопасные склоны (подрезка склонов при строительстве), на закарстованные территории.

Хозяйственному освоению муниципального образования Вязниковский район должно предшествовать инженерно-геологическое обследование проектируемых площадок, а также проведение для вновь застраиваемых и реконструируемых территорий специализированных инженерно-геологических изысканий.

5.2.2. Гидрологические опасные явления

Гидрографическая сеть территории района представлена бассейнами рек Клязьмы и Оки. Основной водной артерией является река Клязьма. По своему режиму питания р. Клязьма и ее притоки относятся к равнинным рекам с преобладанием снегового (до 60%), дождевого и грунтового питания. Пойма возвышается над урезом воды на 3-5 м и во время весенних паводков затопливается.

Таким образом, на территории муниципального района возможны чрезвычайные ситуации, связанные с затоплением территории. Риск затопления в результате разлива паводковых вод имеется в г. Вязники, на р. Важенка при прорыве плотины.

5.2.3. Метеорологические опасные явления

На территории муниципального образования Вязниковский район возможно возникновение опасных метеорологических явлений: гололеда, метелей, сильных морозов и внезапных заморозков, гроз, шквалистые ветров, засух, интенсивных ливней, града.

Гололед представляет собой слой плотного льда, нарастающего на транспортных магистралях, аэродромных сооружениях, линиях связи и электропередач и др. Гололед образуется с октября по апрель, наиболее часто он бывает с декабря по февраль. Ледяные отложения обычно образуются при температуре воздуха 0 °С и ниже, чаще всего этот интервал заключен в пределах 0 °С - -5 С.

Метель представляет собой горизонтальный перенос снега ветром. При сильной метели резко ухудшается дальность видимости до 50-100 метров. Метели наносят большой ущерб железнодорожному и автомобильному транспорту, создают затруднения в работе аэропортов (задержка и возврат рейсов). Наибольшее число дней с метелью приходится на январь-февраль.

Грозы начинаются с апреля, постепенно их число возрастает, достигая максимума в июле, и заканчиваются в октябре. Наибольшего развития грозовая деятельность достигает в июне-августе. Сильные грозы сопровождаются ливневыми осадками, шквалистым ветром и градом. Грозы представляют серьезную опасность для самолетов, причиняют большой урон линиям связи и энергосистемам.

Туманом называется скопление продуктов конденсации (капель воды или ледяных кристаллов) взвешенных в воздухе непосредственно над поверхностью земли, в результате чего дальность горизонтальной видимости становится менее 1 км. Чаще всего туманы образуются в переходные сезоны года, когда температура воздуха колеблется около нуля и создаются наиболее благоприятные условия для конденсации водяного пара у земной поверхности. Туманы осложняют работу всех видов транспорта, особенно воздушного, а порой делают невозможной посадку на аэродромах, не оборудованных посадочными системами.

5.2.4. Природные пожары

Риск природных пожаров возникает в результате несанкционированного разведения костров, неосторожного обращения с открытым огнем; неконтролируемого горения лесных угодий в пожароопасный период или вследствие несоблюдения правил пожарной безопасности населением. На территории района возможны: лесные пожары, пожары степных и хлебных массивов, торфяные и подземные пожары горючих ископаемых. По погодным условиям Вязниковский муниципальный район относится к первому классу пожароопасности. При первом классе пожароопасности большинство источников огня пожаров не вызывает, хотя возможны пожары от источников высоких температур. Возникшие и действующие пожары распространяются медленно, неравномерно или прекращают действовать.

5.2.5. Инфекционные болезни

На территории района возможно распространение инфекционных болезней людей и животных.

Инфекционные болезни людей - это заболевания, вызываемые болезнетворными микроорганизмами и передающиеся от зараженного человека или животного здоровому. Такие болезни появляются в виде эпидемических очагов. В частности эпидемический очаг - место заражения и пребывания заболевшего, окружающие его люди и животные, а также территория, в пределах которой возможно заражение людей возбудителями инфекционных болезней.

Инфекционные болезни животных - группа болезней, имеющая такие общие признаки, как наличие специфического возбудителя, цикличность развития, способность передаваться от зараженного животного к здоровому и принимать эпизодическое распространение.

5.3. Обеспечение пожарной безопасности

В Вязниковском муниципальном районе пожаротушение осуществляется при помощи сил и средств подразделений пожарных частей. На территории района расположены 4 пожарные части:

-ГУ «3-й отряд Федеральной противопожарной службы по Владимирской области», г. Вязники, пл. Свободы, 2;

-спасательная станция «3-й отряд Федеральной противопожарной службы по Владимирской области», г. Вязники, ул. Заливная, 11;

-пожарная часть №34 «3-й отряд Федеральной противопожарной службы по Владимирской области», пос. Никологоры;

-пожарная часть, д. Осинки.

В соответствии с №123-ФЗ «Технический регламент о требованиях пожарной безопасности», статьей 76 о требованиях пожарной безопасности по размещению подразделений пожарной охраны в поселениях и городских округах:

1. Дислокация подразделений пожарной охраны на территориях поселений и городских округов определяется исходя из условия, что время прибытия первого подразделения к месту вызова в городских поселениях и городских округах не должно превышать 10 минут, а в сельских поселениях - 20 минут.

2. Подразделения пожарной охраны населенных пунктов должны размещаться в зданиях пожарных депо.

При расчетах времени в пути пожарного подразделения берется скорость движения автомобиля равная 45 км/ч.

Также рекомендуется предусмотреть комплектование первичных средств пожаротушения, применяемых до прибытия пожарного расчета.

В соответствии с Федеральным законом № 131, статья 14, п.9, обеспечение первичных мер пожарной безопасности в границах населенных пунктов поселения, относятся к вопросам местного значения поселения.

В соответствии с №123-ФЗ «Технический регламент о требованиях пожарной безопасности», статьей 63 первичные меры пожарной безопасности должны включать в себя:

1) реализацию полномочий органов местного самоуправления по решению вопросов организационно-правового, финансового, материально-технического обеспечения пожарной безопасности муниципального образования;

2) разработку и осуществление мероприятий по обеспечению пожарной безопасности муниципального образования и объектов муниципальной собственности, которые должны предусматриваться в планах и программах развития территории, обеспечение надлежащего состояния источников противопожарного водоснабжения, содержание в исправном состоянии средств обеспечения пожарной безопасности жилых и общественных зданий, находящихся в муниципальной собственности;

3) разработку и организацию выполнения муниципальных целевых программ по вопросам обеспечения пожарной безопасности;

4) разработку плана привлечения сил и средств для тушения пожаров и проведения аварийно-спасательных работ на территории муниципального образования и контроль за его выполнением;

5) установление особого противопожарного режима на территории муниципального образования, а также дополнительных требований пожарной безопасности на время его действия;

6) обеспечение беспрепятственного проезда пожарной техники к месту пожара;

7) обеспечение связи и оповещения населения о пожаре;

8) организацию обучения населения мерам пожарной безопасности и пропаганду в области пожарной безопасности, содействие распространению пожарно-технических знаний;

9) социальное и экономическое стимулирование участия граждан и организаций в добровольной пожарной охране, в том числе участия в борьбе с пожарами.

Для обеспечения пожарной безопасности в лесах, в соответствии со статьей 53 Лесного Кодекса Российской Федерации, осуществляется:

1) противопожарное обустройство лесов, в том числе строительство, реконструкция и содержание дорог противопожарного назначения, посадочных площадок для самолетов, вертолетов, используемых в целях проведения авиационных работ по охране и защите лесов, прокладка просек, противопожарных разрывов;

2) создание систем, средств предупреждения и тушения лесных пожаров (пожарные техника и оборудование, пожарное снаряжение и другие), содержание этих систем, средств, а также формирование запасов горюче-смазочных материалов на период высокой пожарной опасности;

3) мониторинг пожарной опасности в лесах;

4) разработка планов тушения лесных пожаров;

5) тушение лесных пожаров;

6) иные меры пожарной безопасности в лесах.

5.4. Лечебно-эвакуационное обеспечение

Лечебно-эвакуационное обеспечение населения в чрезвычайных ситуациях (ЛЭО в ЧС) - часть системы медицинского обеспечения, представляющая собой комплекс своевременных, последовательно проводимых мероприятий по оказанию экстренной медицинской помощи (ЭМП) пораженным в зонах ЧС в сочетании с эвакуацией их в лечебные учреждения для последующего лечения.

Практическая реализация лечебно-эвакуационных мероприятий достигается:

- созданием повсеместно необходимых чрезвычайных резервных фондов лекарственных препаратов, медикаментов и медицинского имущества:

- заблаговременной специальной подготовкой руководящего состава и формирований сил службы ЭМП (обучение, тренировка, соответствующее оснащение);

- готовностью транспорта (автомобильного, речного, авиационного, железнодорожного), предполагаемого к участию в лечебно-эвакуационных мероприятиях, и оснащение его соответствующей медицинской техникой и оборудованием;

- координацией действий всех формирований (спасательных, службы ЭМП и других медицинских учреждений), четким определением их сфер деятельности в ЧС, объемов работ, взаимодействия и подчинением единому центру руководства аварийно-спасательными работами;

- определением пунктов сбора, лечебных учреждений и готовностью их к принятию пораженных;

- взаимодействием между местными органами власти, аварийно-спасательными формированиями, милицией, войсковыми частями, лечебными учреждениями, предприятиями и организациями в зонах ЧС.

В случае чрезвычайной ситуации на территории района, медицинская помощь населению оказывается в учреждениях здравоохранения.

В систему здравоохранения муниципального образования Вязниковский район входят:

1. МУЗ «Вязниковская ЦРБ» г. Вязники, ул. Киселева, 72;

2. Вязниковская больница, филиал №20 ПОМЦ ФМБА России, г. Вязники, ул. Заливная, 7 а;

3. Детская больница, МУЗ «Вязниковская ЦРБ», г. Вязники, ул. Герцена, 33 а;

4. Поликлиника №1, г. Вязники, ул. Льва Толстого, 4;

5. Поликлиника №2, г. Вязники, ул. Свердлова, 34;

6. Детская поликлиника, г. Вязники, ул. Советская, 41;

7. Станция переливания крови, г. Вязники, ул. Вокзальная, 4 а;

8. Станция скорой медицинской помощи, г. Вязники, ул. Благовещенская, 31/15;

9. Стоматологическая поликлиника №1, г. Вязники, ул. Благовещенская, 9;

10. Стоматологическая поликлиника №2, г. Вязники, ул. Льва Толстого, 4;
11. Стоматология ООО «Дантист», г. Вязники, ул. Пушкинская, 17;
12. «Мстерская РБ», (отделение скорой помощи), пос. Мстера;
13. «Никологорская РБ», пос. Никологоры;
14. «Нововязниковская РБ», (отделение скорой помощи), мкр. Нововязники;
15. «Степанцевская РБ», (отделение скорой помощи), пос. Степанцево;
16. Амбулатория, пос. Октябрьский;
17. Сельская больница, д. Буторлино;
18. Сельская больница, (отделение скорой помощи), пос. Лукново;
19. Сельская больница, д. Паустово;
20. Сельская больница, с. Сарыево;
21. Сельская больница, с. Сергиевы горки;
22. Медпункт, д. Октябрьская;
23. Медпункт, д. Пески;
24. Медпункт, д. Санхар;
25. Медпункт, пос. станции Сарыево;
26. ФАП, д. Воробьевка;
27. ФАП, д. Галкино;
28. ФАП, д. Коурково;
29. ФАП, д. Перово;
30. ФАП, д. Пировы Городищи;
31. ФАП, пос. Пролетарий;
32. ФАП, д. Серково;
33. ФАП, с. Станки;
34. ФАП, д. Осинки;
35. ФАП, д. Чудиново;
36. ФАП, д. Шатнево.