

АДМИНИСТРАЦИЯ МУНИЦИПАЛЬНОГО ОБРАЗОВАНИЯ
ВЯЗНИКОВСКИЙ РАЙОН
ВЛАДИМИРСКОЙ ОБЛАСТИ

ПО С Т А Н О В Л Е Н И Е

29.05.2019

№ 585

О внесении изменений в приложение к постановлению администрации района от 16.02.2016 № 122

В соответствии со статьей 19 Федерального закона от 13.03.2006 № 38-ФЗ «О рекламе», статьей 35 Устава муниципального образования Вязниковский район Владимирской области **п о с т а н о в л я ю**:

1. Внести изменения в приложение к постановлению администрации района от 16.02.2016 № 122 «Об утверждении схемы размещения рекламных конструкций на территории Вязниковского района», изложив его в редакции согласно приложению.

2. Контроль за исполнением настоящего постановления возложить на заместителя главы администрации района по вопросам жизнеобеспечения и строительства.

3. Постановление вступает в силу со дня его официального опубликования.

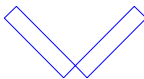





Исполняющий обязанности
главы администрации








А.В. Рыжиков








Приложение
к постановлению администрации района
от 29.05.2019 № 585





Схема размещения рекламных конструкций
на территории Вязниковского района





таблица № 1 Перечень рекламных конструкций на территории Вязниковского района






№ п/п	Описания места размещения рекламной конструкции	Тип рекламной конструкции	Вид рекламной конструкции	Площадь информационных полей рекламной конструкции	Технические характеристики рекламной конструкции	Примечание
1	2	3	4	5	6	7
муниципальное образование «Город Вязники»						
1	г. Вязники, ул. Ленина, в 94 м на запад от д. 60	Отдельно стоящая рекламная конструкция	рекламный щит 2 стационарные поверхности 6х3м (с внешним подсветом или без подсвета)	2х18 м ² 	по инд. проекту	приложение № 2 к Схеме, стр. 1 (государствен- ная неразгра- ниченная собственность)
2	г. Вязники, ул. Ленина, с северной стороны д. 53а	Отдельно стоящая рекламная конструкция	рекламный щит 2 стационарные поверхности 6х3м (с внешним подсветом или без подсвета)	2х18 м ² 	приложение № 1 к Схеме	приложение № 2 к Схеме, стр. 2 (государствен- ная неразгра- ниченная собственность)
3	г. Вязники, ул. Ленина, примерно в 10 м д. 51 (территория АЗС «Башкирнефть» КН 33:21:020103:61)	Отдельно стоящая рекламная конструкция	рекламный щит 2 стационарные поверхности 6х3м (с внешним подсветом или без подсвета)	2х18 м ² 	приложение № 1 к Схеме	приложение № 2 к Схеме, стр. 2 (частная собственность)
4	г. Вязники, ул. Ленина, в северном направлении от АЗС «Лукойл»	Отдельно стоящая рекламная конструкция	рекламный щит 2 стационарные поверхности 6х3м (с внешним подсветом или без подсвета)	2х18 м ² 	приложение № 1 к Схеме	приложение № 2 к Схеме, стр. 3 (государствен- ная неразгра- ниченная собственность)
5	г. Вязники, ул. Ленина, д. 45 (территория ТЦ «Атак» 33:21:020103:23)	Отдельно стоящая рекламная конструкция	рекламная стена 12 стационарных поверхностей 5х2м (с внешним подсветом или без подсвета)	12х10 м ² 	по инд. проекту	приложение № 2 к Схеме, стр. 3 (частная собственность)
6	г. Вязники, ул. Ленина, напротив ТЦ «Июнь, Июль, Август»	Отдельно стоящая рекламная конструкция	рекламный щит 2 стационарные поверхности 6х3м (с внешним подсветом или без подсвета)	2х18 м ² 	приложение № 1 к Схеме	приложение № 2 к Схеме, стр. 2 (государствен- ная неразгра- ниченная собственность)






№ п/п	Описания места размещения рекламной конструкции	Тип рекламной конструкции	Вид рекламной конструкции	Площадь информационных полей рекламной конструкции	Технические характеристики рекламной конструкции	Примечание
1	2	3	4	5	6	7
7	г. Вязники, ул. Ленина, напротив д. 41 (напротив ТЦ «Ивановские мануфактуры»)	Отдельно стоящая рекламная конструкция	рекламная стена 2 стационарные поверхности 2х7м (с внешним подсветом или без подсвета)	2х14 м ² 	по инд. проекту	приложение № 2 к Схеме, стр. 3 (государственная неразграниченная собственность)
8	г. Вязники, ул. Ленина, д. 41 (территория ООО «ЛД-Транс» 33:21:020104:53)	Отдельно стоящая рекламная конструкция	8 рекламных щитов 8 односторонних стационарных поверхностей 6х3м (с внешним подсветом или без подсвета)	8х18 м ² 	приложение 1 к Схеме	приложение № 2 к Схеме, стр. 4 (государственная неразграниченная собственность, аренда)
9	г. Вязники, ул. Ленина, д. 26-6 (территория ТД «Север» 33:21:010115:538)	Отдельно стоящая рекламная конструкция	рекламная стена 12 стационарных поверхностей 5х2м (с внешним подсветом или без подсвета)	12х10 м ² 	по инд. проекту	приложение № 2 к Схеме, стр. 4 (частная собственность)
10	г. Вязники, ул. Ленина, напротив д. 13	Отдельно стоящая рекламная конструкция	рекламный щит 2 стационарные поверхности 6х3м (с внешним подсветом или без подсвета)	2х18 м ² 	приложение № 1 к Схеме	приложение № 2 к Схеме, стр. 5 (государственная неразграниченная собственность)
11	г. Вязники, ул. Ленина, около д. 10	Отдельно стоящая рекламная конструкция	рекламный щит 2 стационарные поверхности 6х3м (с внешним подсветом или без подсвета)	2х18 м ² 	приложение № 1 к Схеме	приложение № 2 к Схеме, стр. 5 (государственная неразграниченная собственность)
12	г. Вязники, ул. Заготзерно, д.7 (территория ТЦ «Июнь, Июль, Август» 33:21:010113:393)	Отдельно стоящая рекламная конструкция	рекламная стена 12 стационарных поверхностей 5х2м (с внешним подсветом или без подсвета)	12х10 м ² 	по инд. проекту	приложение № 2 к Схеме, стр. 2 (частная собственность)
13	г. Вязники, ул. Удобная, около д. 4	Отдельно стоящая рекламная конструкция	рекламный щит 2 стационарные поверхности 6х3м (с внешним подсветом или без подсвета)	2х18 м ² 	приложение № 1 к Схеме	приложение № 2 к Схеме, стр. 6 (государственная неразграниченная)



№ п/п	Описания места размещения рекламной конструкции	Тип рекламной конструкции	Вид рекламной конструкции	Площадь информационных полей рекламной конструкции	Технические характеристики рекламной конструкции	Примечание
1	2	3	4	5	6	7
						собственность)
14	г. Вязники, ул. Большая Московская, около д. 56	Отдельно стоящая рекламная конструкция	рекламный щит 2 стационарные поверхности 6х3м (с внешним подсветом или без подсвета)	2х18 м ² 	приложение № 1 к Схеме	приложение № 2 к Схеме, стр. 7 (государственная неразграниченная собственность)
15	г. Вязники, ул. Большая Московская, около д. 16	Отдельно стоящая рекламная конструкция	рекламный щит 2 стационарные поверхности 6х3м (с внешним подсветом или без подсвета)	2х18 м ² 	приложение № 1 к Схеме	приложение № 2 к Схеме, стр. 7 (государственная неразграниченная собственность)
16	г. Вязники, ул. Горького, около д. 33	Отдельно стоящая рекламная конструкция	рекламный щит 2 стационарные поверхности 6х3м (с внешним подсветом или без подсвета)	2х18 м ² 	приложение № 1 к Схеме	приложение № 2 к Схеме, стр. 8 (государственная неразграниченная собственность)
17	г. Вязники, ул. Горького, около д. 73	Отдельно стоящая рекламная конструкция	рекламный щит 2 стационарные поверхности 6х3м (с внешним подсветом или без подсвета)	2х18 м ² 	приложение № 1 к Схеме	приложение № 2 к Схеме, стр. 9 (государственная неразграниченная собственность)
18	г. Вязники, ул. Горького, около д. 95	Отдельно стоящая рекламная конструкция	рекламный щит 2 стационарные поверхности 6х3м (с внешним подсветом или без подсвета)	2х18 м ² 	приложение № 1 к Схеме	приложение № 2 к Схеме, стр. 9 (государственная неразграниченная собственность)
19	г. Вязники, ул. Горького, напротив д. 100	Отдельно стоящая рекламная конструкция	рекламный щит 2 стационарные поверхности 6х3м (с внешним подсветом или без подсвета)	2х18 м ² 	приложение № 1 к Схеме	приложение № 2 к Схеме, стр. 10 (государственная неразграниченная собственность)
20	г. Вязники, ул. Горького, около д. 117	Отдельно стоящая рекламная конструкция	рекламный щит 2 стационарные поверхности 6х3м (с внешним подсветом или без подсвета)	2х18 м ² 	приложение № 1 к Схеме	приложение № 2 к Схеме, стр. 10 (государственная неразграниченная собственность)






№ п/п	Описания места размещения рекламной конструкции	Тип рекламной конструкции	Вид рекламной конструкции	Площадь информационных полей рекламной конструкции	Технические характеристики рекламной конструкции	Примечание
1	2	3	4	5	6	7
						собственность)
21	г. Вязники, ул. Вокзальная, км 1+200 (слева) автодороги 17 ОП МЗ 17 Н - 23 «Подъезд к ж/д вокзалу ст. Вязники»	Отдельно стоящая рекламная конструкция	рекламный щит 2 стационарные поверхности 6х3м (с внешним подсветом или без подсвета)	2х18 м ² 	приложение № 1 к Схеме	приложение № 2 к Схеме, стр. 11 в соответствии с ТУ ГБУ «Владупрадор» (письмо от 29.08.2014 № 04-3219) (государственная неразграниченная собственность)
22	г. Вязники, ул. Ефимьево, д. 15 (33:21:020213:68)	Отдельно стоящая рекламная конструкция	рекламный щит 2 стационарные поверхности 6х3м (с внешним подсветом или без подсвета)	2х18 м ² 	приложение № 1 к Схеме	приложение № 2 к Схеме, стр. 12 (частная собственность)
23	г. Вязники, ул. Железнодорожная, д. 8 (33:21:020109:10)	Отдельно стоящая рекламная конструкция	рекламный щит 2 стационарные поверхности 6х3м (с внешним подсветом или без подсвета)	2х18 м ² 	приложение № 1 к Схеме	приложение № 2 к Схеме, стр. 13 (государственная неразграниченная собственность, аренда)
24	г. Вязники, ул. - Железнодорожная, напротив магазина «Автосвет» (33:21:020110:5)	Отдельно стоящая рекламная конструкция	рекламная стена 2 стационарных поверхности 4х12м (с внешним подсветом или без подсвета)	2х48 м ² 	по инд. проекту	приложение № 2 к Схеме, стр. 14 (государственная неразграниченная собственность, аренда)
25	г. Вязники, мкр. Нововязники, ул. Механизаторов, примерно в 35 м на юго-восток от проходной ОАО «Вязниковская текстильно- галантерейная фабрика»	Отдельно стоящая рекламная конструкция	рекламный щит 1 стационарная поверхность 3х1,5м (с внешним подсветом или без подсвета)	4,5 м ²	по инд. проекту	приложение № 2 к Схеме, стр. 15 (государственная неразграниченная собственность)
26	Автодорога М-7 «Волга», 301 км (справа)	Отдельно стоящая рекламная	рекламный щит 2 стационарные	2х18 м ²	приложение № 1 к	приложение № 2 к Схеме,

№ п/п	Описания места размещения рекламной конструкции	Тип рекламной конструкции	Вид рекламной конструкции	Площадь информационных полей рекламной конструкции	Технические характеристики рекламной конструкции	Примечание
1	2	3	4	5	6	7
	напротив АЗС «Газпромнефть»	конструкция	поверхности 6х3м (с внешним подсветом или без подсвета)		Схеме	стр. 16 (государственная неразграниченная собственность)
27	Автодорога М-7 «Волга», 294 км (справа), здание бывшего поста ГАИ (северный фасад)	Реклама на зданиях и сооружениях	настенное панно 6,85х2,55м	17,5м ²		приложение № 2 к Схеме, стр. 17 (муниципальная собственность)
28	Автодорога М-7 «Волга», 294 км (справа), здание бывшего поста ГАИ (восточный фасад)	Реклама на зданиях и сооружениях	настенное панно 5,6х2,55м	14,3м ²		приложение № 2 к Схеме, стр. 17 (муниципальная собственность)
29	Автодорога М-7 «Волга», 294 км (справа), здание бывшего поста ГАИ (западный фасад)	Реклама на зданиях и сооружениях	настенное панно 2,55х2,55м	6,5м ²		приложение № 2 к Схеме, стр. 17 (муниципальная собственность)
30	Вязниковский район, д. Коурково, Автодорога М-7 «Волга» 287 км (33:08:080104:193)	Отдельно стоящая рекламная конструкция	рекламная стена 2 стационарных поверхности 4х12м (с внешним подсветом или без подсвета)	2х48 м ² 	по инд. проекту	приложение № 2 к Схеме, стр. 18 (частная собственность)
31	Вязниковский район, д. Коурково, ул. Шоссейная, д. 44 (территория «Спарты» 33:08:080104:13)	Отдельно стоящая рекламная конструкция	рекламный щит 2 стационарные поверхности 6х3м (с внешним подсветом или без подсвета)	2х18 м ² 	приложение № 1 к Схеме	приложение № 2 к Схеме, стр. 18 (государственная неразграниченная собственность, аренда)
32	Автодорога М-7 «Волга», км 288+500 (слева) около поворота на турбазу «Озерки»	Отдельно стоящая рекламная конструкция	рекламный щит 2 стационарные поверхности 6х3м (с внешним подсветом или без подсвета)	2х18 м ² 	приложение № 1 к Схеме	приложение № 2 к Схеме, стр. 19 (за полосой отвода) (государственная неразграниченная собственность)
33	Автодорога М-7 «Волга»,	Отдельно стоящая	рекламный щит 2 стационарные	2х18 м ²	приложение № 1 к	приложение № 2 к Схеме,

№ п/п	Описания места размещения рекламной конструкции	Тип рекламной конструкции	Вид рекламной конструкции	Площадь информационных полей рекламной конструкции	Технические характеристики рекламной конструкции	Примечание
1	2	3	4	5	6	7
	км 292+900 (слева)	рекламная конструкция	поверхности 6х3м (с внешним подсветом или без подсвета)		Схеме	стр. 17 (государственная неразграниченная собственность)
34	Автодорога М-7 «Волга», км 305+770 (справа)	Отдельно стоящая рекламная конструкция	рекламный щит 2 стационарные поверхности 6х3м (с внешним подсветом или без подсвета)	2х18 м ² 	приложение № 1 к Схеме	приложение № 2 к Схеме, стр. 20 (государственная неразграниченная собственность)
муниципальное образование поселок Мстера						
35	пос. Мстера, в районе пересечения ул. Советская и пер. 3-й Советский	Отдельно стоящая рекламная конструкция	рекламный щит 2 стационарные поверхности 1,8х1,2м (с внешним подсветом или без подсвета)	2х2,2 м ² 	приложение № 1 к Схеме	приложение № 2 к Схеме, стр. 21 (государственная неразграниченная собственность)
36	ст. Мстера, в районе пересечения ул. Шоссейная и ул. Мира км 67+685 (слева) автодорога Ковров-Красная Грива-Сельцо-Мстера-ст. Мстера-«Волга»	Отдельно стоящая рекламная конструкция	рекламный щит 2 стационарные поверхности 6х3м (с внешним подсветом или без подсвета)	2х18 м ² 	приложение № 1 к Схеме	приложение № 2 к Схеме, стр. 22 в соответствии с ТУ ГБУ «Владупрадор», письмо от 21.05.2015 № 04-1771 (государственная неразграниченная собственность)
муниципальное образование «поселок Никологоры»						
37	перед въездом в пос. Никологоры, с северной стороны ЗУ с КН 33:08:170103:85 км 10+435 (справа) автодорога ст. Сеньково-Никологоры-Степанцево-Симонцево	Отдельно стоящая рекламная конструкция	рекламный щит 2 стационарные поверхности 6х3м (с внешним подсветом или без подсвета)	2х18 м ² 	приложение № 1 к Схеме	приложение № 2 к Схеме, стр. 23 в соответствии с ТУ ГБУ «Владупрадор», письмо от 21.05.2015 № 04-1774 (государственная неразграниченная собственность)
38	пос. Никологоры, ул. 1-я	Отдельно стоящая	рекламный щит	2х18 м ²	приложение № 1 к	приложение № 2 к Схеме,

№ п/п	Описания места размещения рекламной конструкции	Тип рекламной конструкции	Вид рекламной конструкции	Площадь информационных полей рекламной конструкции	Технические характеристики рекламной конструкции	Примечание
1	2	3	4	5	6	7
	Пролетарская, в 60 м от д. 51 по направлению на юго-запад	рекламная конструкция	2 стационарные поверхности 6х3м (с внешним подсветом или без подсвета)		Схеме	стр. 25 (государственная неразграниченная собственность)
39	пос. Никологоры, ул. Советская, в 50 м на юг от д. 64 км 12+600 (слева) автодорога ст. Сеньково-Никологоры-Степанцево-Симонцево	Отдельно стоящая рекламная конструкция	рекламный щит 2 стационарные поверхности 6х3м (с внешним подсветом или без подсвета)	2х18 м ² 	приложение № 1 к Схеме	приложение № 2 к Схеме, стр. 24 в соответствии с ТУ ГБУ «Владупрадор», письмо от 21.05.2015 № 04-1775 (государственная неразграниченная собственность)
40	пос. Никологоры, ул. 1-я Садовая км 0+900 (слева) автодороги Никологоры-Бурково-Октябрьская	Отдельно стоящая рекламная конструкция	рекламный щит 2 стационарные поверхности 6х3м (с внешним подсветом или без подсвета)	2х18 м ² 	приложение № 1 к Схеме	приложение № 2 к Схеме, стр. 26 в соответствии с ТУ ГБУ «Владупрадор», письмо от 07.07.2015 № 04-2382 (государственная неразграниченная собственность)
муниципальное образование Степанцевское						
41	д. Эдон, ул. Мира, на повороте межмуниципальной трассы, северозападнее д. 4	Отдельно стоящая рекламная конструкция	рекламный щит 2 стационарные поверхности 6х3м (с внешним подсветом или без подсвета)	2х18 м ² 	приложение № 1 к Схеме	приложение № 2 к Схеме, стр. 27 (государственная неразграниченная собственность)
42	д. Буторлино, ул. Советская, западнее д. 2	Отдельно стоящая рекламная конструкция	рекламный щит 2 стационарные поверхности 6х3м (с внешним подсветом или без подсвета)	2х18 м ² 	приложение № 1 к Схеме	приложение № 2 к Схеме, стр. 28 (государственная неразграниченная собственность)
муниципальное образование Октябрьское						
43	пос. Октябрьский,	Отдельно	сити-формат	1,2х1,8 м	по инд.	приложение

№ п/п	Описания места размещения рекламной конструкции	Тип рекламной конструкции	Вид рекламной конструкции	Площадь информационных полей рекламной конструкции	Технические характеристики рекламной конструкции	Примечание
1	2	3	4	5	6	7
	ул. Первомайская, в 20 м на юг от д. 1	стоящая рекламная конструкция			проекту	№ 2 к Схеме, стр. 30 (государственная неразграниченная собственность)
44	д. Серково, ул. Пролетарская, примерно в 5 м на запад от д. 2а км 5+090 (слева) автодорога Воронино-Серково	Отдельно стоящая рекламная конструкция	сити-формат	1,2х1,8 м	по инд. проекту	приложение № 2 к Схеме, стр. 31 в соответствии с ТУ ГБУ «Владупрадор», письмо от 21.05.2015 № 04-1772 (государственная неразграниченная собственность)
45	д. Серково, ул. Старое Серково, 187 м севернее от д. 20 км 6+240 (справа) автодорога ст. Сеньково-Серково-Поздняково-Волченки	Отдельно стоящая рекламная конструкция	рекламный щит 2 стационарные поверхности 6х3м (с внешним подсветом или без подсвета)	2х18 м ² 	приложение № 1 к Схеме	приложение № 2 к Схеме, стр. 31 в соответствии с ТУ ГБУ «Владупрадор», письмо от 21.05.2015 № 04-1773 (государственная неразграниченная собственность)
46	км 1+130 (справа) автодорога ст. Сеньково-Никологоры-Степанцево-Симонцево	Отдельно стоящая рекламная конструкция	рекламный щит 2 стационарные поверхности 6х3м (с внешним подсветом или без подсвета)	2х18 м ² 	приложение № 1 к Схеме	приложение № 2 к Схеме, стр. 29 в соответствии с ТУ ГБУ «Владупрадор», письмо от 07.07.2015 № 04-2383 (государственная неразграниченная собственность)
муниципальное образование Паустовское						
47	д. Паустово, ул. Центральная, д. 70	Отдельно стоящая рекламная конструкция	рекламный щит 2 стационарные	2х18 м ²	приложение № 1 к Схеме	приложение № 2 к Схеме, стр. 32

№ п/п	Описания места размещения рекламной конструкции	Тип рекламной конструкции	Вид рекламной конструкции	Площадь информационных полей рекламной конструкции	Технические характеристики рекламной конструкции	Примечание
1	2	3	4	5	6	7
	км 12+250 (справа) автодорога Вязники-Сергиевы Горки-Татарово	конструкция	поверхности 6х3м (с внешним подсветом или без подсвета)			в соответствии с ТУ ГБУ «Владупрадор», письмо от 21.05.2015 № 04-1769 (государственная неразграниченная собственность)
48	д. Воробьевка, на въезде слева со стороны г. Вязники км 7+400 (слева) автодорога Вязники-Сергиевы Горки-Татарово	Отдельно стоящая рекламная конструкция	рекламный щит 2 стационарные поверхности 6х3м (с внешним подсветом или без подсвета)	2х18 м ² 	приложение № 1 к Схеме	приложение № 2 к Схеме, стр. 33 в соответствии с ТУ ГБУ «Владупрадор», письмо от 21.05.2015 № 04-1768 (государственная неразграниченная собственность)
муниципальное образование Сарыевское						
49	с. Сарыево, ул. Механизаторов, вблизи д. 14 км 29+900 (слева) автодорога Глебово-Крестниково-Сарыево-«Волга»	Отдельно стоящая рекламная конструкция	2 рекламных щита 1 стационарная поверхность 6х3м (с внешним подсветом или без подсвета)	2х18 м ² 	приложение № 1 к Схеме	приложение № 2 к Схеме, стр. 34 в соответствии с ТУ ГБУ «Владупрадор», письмо от 21.05.2015 № 04-1770 (государственная неразграниченная собственность)
50	д. Осинки, ул. Комсомольская, вблизи д. 4 (не менее 20 м от бровки земляного полотна)	Отдельно стоящая рекламная конструкция	2 рекламных щита 1 стационарная поверхность 6х3м (с внешним подсветом или без подсвета)	2х18 м ² 	приложение № 1 к Схеме	приложение № 2 к Схеме, стр. 35 (государственная неразграниченная собственность)
51	Автодорога М-7 «Волга», км 275+160 (слева)	Отдельно стоящая рекламная конструкция	рекламный щит 2 стационарные поверхности 6х3м (с внешним подсветом или без подсвета)	2х18 м ² 	приложение № 1 к Схеме	приложение № 2 к Схеме, стр. 36 (государственная неразграниченная)

№ п/п	Описания места размещения рекламной конструкции	Тип рекламной конструкции	Вид рекламной конструкции	Площадь информационных полей рекламной конструкции	Технические характеристики рекламной конструкции	Примечание
1	2	3	4	5	6	7
			подсвета)			собственность)

таблица 2. Информационные конструкции


№ п/п	Описания места размещения рекламной конструкции	Вид рекламной конструкции	Примечание
1	2	3	4
муниципальное образование «Город Вязники»			
1	г. Вязники, пересечение ул. Ленина и ул. Комсомольская (напротив ЗАГС)	информационный стенд	
2	г. Вязники, ул. Благовещенская, напротив д. 35а (здание РДК)	информационный стенд	
3	г. Вязники, ул. Свердлова, напротив д. 45/1	информационный стенд	
4	г. Вязники, ул. Ленина, рядом с остановкой «Автовокзал» (в Центр)	тумба	
5	г. Вязники, ул. Металлистов, рядом с остановкой «Школа № 4»	тумба	
6	г. Вязники, пл. Карла Либкнехта, рядом с остановкой «Ярцево»	тумба	
7	г. Вязники, ул. Железнодорожная, напротив д. 13 (напротив входа в «Отдел кадров» АО «ОСВАР»)	тумба	
8	г. Вязники, ул. Ленина остановка «Автовокзал» (из Центра)	доска объявлений	
9	г. Вязники, ул. Удобная, остановка ВТЭП (в сторону мкр. Ефимьево)	доска объявлений	
10	г. Вязники, ул. Железнодорожная, остановка ВТЭП (в сторону ж/д Вокзала)	доска объявлений	
11	г. Вязники, ул. Ленина, остановка Леспромхоз (из Центра)	доска объявлений	
12	г. Вязники, ул. Благовещенская, остановка «Льнокомбинат» (в сторону Текмаш)	доска объявлений	
13	г. Вязники, ул. Благовещенская, остановка «Льнокомбинат» (в сторону Центра)	доска объявлений	
14	г. Вязники, ул. Советская, д. 38	доска объявлений – 2 шт.	
15	г. Вязники, ул. Советская, остановка «Детский мир» (из Центра)	доска объявлений	
16	г. Вязники, ул. Советская, остановка «Детский мир» (в сторону Центра)	доска объявлений	
17	г. Вязники, ул. Советская, остановка «Площадь Соборная» (в сторону ж/д Вокзала)	доска объявлений	
18	г. Вязники, ул. Горького, остановка «Народная» (в сторону Центра)	доска объявлений	








№ п/п	Описания места размещения рекламной конструкции	Вид рекламной конструкции	Примечание
1	2	3	4
19	г. Вязники, ул. Горького, остановка «Ветлечебница» (в сторону Центра)	доска объявлений	
20	г. Вязники, ул. Горького, остановка «Ветлечебница» (в сторону ж/д вокзала)	доска объявлений	
21	г. Вязники, ул. Горького, остановка «Трансформаторная» (в сторону ж/д вокзала)	доска объявлений	
22	г. Вязники, ул. Горького, остановка «Трансформаторная» (в сторону ж/д вокзала)	доска объявлений	
23	г. Вязники, ул. Горького, остановка «Толмачево» (в сторону Центра)	доска объявлений	
24	г. Вязники, мкр. Ефимьево, остановка «Ефимьево»	доска объявлений	
25	г. Вязники, мкр. Нововязники, ул. Первомайская, напротив магазина «Продукты» (рядом фабрикой Розы Люксембург)	информационный стенд	
муниципальное образование Октябрьское			
26	пос. Лукново, примерно в 40 м от здания администрации пос. Лукново на юго-восток	доска объявлений	1,2х1,8м
27	д. Большевысоково, ул. Центральная, около д. 30	доска объявлений	1,2х1,8м
28	д. Поздняково, около д. 38	доска объявлений	1,2х1,8м
муниципальное образование Сарыевское			
29	д. Симонцево, ул. Лесоучасток	информационный стенд	
30	с. Сарыево, ул. Механизаторов	информационный стенд	
31	с. Сарыево, ул. Советская	информационный стенд	
32	пос. ст. Сарыево, ул. Шоссейная	информационный стенд	
33	пос. ст. Сарыево, ул. Школьная	информационный стенд	
34	д. Осинки, ул. Шоссейная	информационный стенд	
35	д. Шустово, ул. Молодежная	информационный стенд	
муниципальное образование поселок Мстера			
36	с. Станки, ул. Центральная, около д. 4	информационный стенд	
37	пос. Заречный, около д. 40	информационный стенд	
38	с. Барское Татарово, около павильона остановки «Улица Шибанова»	информационный стенд	
39	пос. Мстера, ул. Советская, около д. 16	информационный стенд	
40	пос. Мстера, пл. Ленина, около д. 16	информационный стенд	








№ п/п	Описания места размещения рекламной конструкции	Вид рекламной конструкции	Примечание
1	2	3	4
41	пос. Мстера, ул. Советская, около д. 89	информационный стенд	
42	пос. Мстера, пл. Ленина, около д. 7	информационный стенд	
43	ст. Мстера, ул. 2-я Кирзаводская, около д. 10	информационный стенд	
44	ст. Мстера, ул. Школьная, около д. 1	информационный стенд	
муниципальное образование поселок Никологоры			
45	пос. Никологоры, ул. Советская, у д. 14	информационный стенд	
46	пос. Никологоры, ул. Советская, у сквера напротив д. 15	информационный стенд	
47	пос. Никологоры, пер. Пушкинский, у д. 10	информационный стенд	
48	пос. Никологоры, пер. Пушкинский, у д. 13	информационный стенд	
49	пос. Никологоры, ул. Механическая, у д. 67	информационный стенд	
50	пос. Никологоры, ул. Е. Игошина, у торгового павильона «Лира»	информационный стенд	
51	пос. Приозерный, ул. Пушкинская, у д. 126	информационный стенд	
52	д. Галкино, ул. Советская, у д. 1-б	информационный стенд	
муниципальное образование Паустовское			
53	д. Паустово, ул. Центральная, д.54а (у здания администрации)	информационный стенд	
54	д. Паустово, ул. Центральная, д.37 (у сельского ДК)	информационный стенд	
55	д. Паустово, ул. Центральная, д.70 (у магазина Вязниковского ПО)	информационный стенд	
56	пос. Центральный, ул. Главная, д.24 (у магазина Вязниковского ПО)	информационный стенд	
57	пос. Центральный, ул. Главная, д.1 (у здания конторы ПЗ Пролетарий)	информационный стенд	
58	д. Сергеево, ул. Комсомольская, д.26а (у магазина Вязниковского ПО)	информационный стенд	
59	д. Сергеево, ул. Центральная, д.3 (у магазина «ИП Краюхина С.П.»)	информационный стенд	
60	д. Воробьевка, ул. Главная, д.10 (у здания магазина Вязниковского ПО)	информационный стенд	
61	д. Октябрьская, ул. Советская, д.62а (у здания магазина «ИП Кобякова О.В.»)	информационный стенд	
62	д. Октябрьская, ул. Советская, д.81 (у здания администрации)	информационный стенд	








№ п/п	Описания места размещения рекламной конструкции	Вид рекламной конструкции	Примечание
1	2	3	4
63	с. Сергиевы-Горки, ул. Муромская, д.84 (у здания магазина Никологорского ПО)	информационный стенд	
64	с. Сергиевы-Горки, ул. Молодежная, д.3 (у здания магазина «ИП Гаврилова Н.В.»)	информационный стенд	
65	д. Роговская, д.63 (у здания магазина)	информационный стенд	
66	д. Успенский Погост, д.40 (у здания бывшего клуба)	информационный стенд	
67	д. Большое Филисово, д.2 (у жилого частного дома)	информационный стенд	
муниципальное образования Степанцевское			
68	д. Буторлино, ул. Советская, д. 1	доска объявлений	
69	д. Буторлино, пер. Фабричный, д. 9а	доска объявлений	
70	п. Степанцево, ул. Ленина, д. 16	доска объявлений	
71	п. Степанцево, ул. Первомайская, д. 16а	доска объявлений	
72	п. Степанцево, ул. Первомайская, д. 12	доска объявлений	
73	п. Степанцево, ул. Пролетарская, д. 3	доска объявлений	
74	п. Степанцево, ул. Совхозная, д. 4	доска объявлений	
75	п. Степанцево, ул. Фабричная, д. 23	доска объявлений	
76	п. Степанцево, ул. Фабричная, д. 25	доска объявлений	
77	д. Эдон, ул. Советская, д. 1	доска объявлений	







таблица 3. Перечень рекламных конструкций, исключенных из Схемы рекламных конструкций, утвержденной постановлением администрации района от 16.02.2016 № 122 (установленные рекламные конструкции подлежат демонтажу по окончании срока действия договора/разрешения на установку и эксплуатацию рекламной конструкции)

№ п/п	Описания места размещения рекламной конструкции	Тип рекламной конструкции	Вид рекламной конструкции	Площадь информационных полей рекламной конструкции	Срок действия разрешения на установку и эксплуатацию рекламной конструкции	Примечание
1	2	3	4	5	6	7
муниципальное образование «Город Вязники»						
1	г. Вязники, ул. Ленина, с северной стороны д. 55	Отдельно стоящая рекламная конструкция	рекламный щит 3 стационарные поверхности 6х3м (с внешним подсветом или без подсвета)	3х18 м ² 	разрешение № 30 от 05.04.2013	до 05.04.2018
2	г. Вязники, ул. Ленина, д. 51 (территория АЗС «Башкирнефть»)	Отдельно стоящая рекламная конструкция	рекламный щит 2 стационарные поверхности 6х3м (с внешним подсветом или без подсвета)	2х18 м ² 	разрешение № 30 от 30.11.2012	до 29.11.2017
3	г. Вязники, ул. Ленина, д. 47 (33:21:020103:30)	Отдельно стоящая рекламная конструкция	рекламный щит 1 стационарная поверхность 6х3м (с внешним подсветом или без подсвета)	18 м ² 	разрешение № 12 от 19.10.2017	до 19.10.2022
4	г. Вязники, ул. Ленина, д. 47 (33:21:020103:11)	Отдельно стоящая рекламная конструкция	рекламный щит 1 стационарная поверхность 6х3м (с внешним подсветом или без подсвета)	18 м ² 	разрешение № 11 от 19.10.2017	до 19.10.2022
5	г. Вязники, ул. Ленина, с южной стороны д. 30	Отдельно стоящая рекламная конструкция	рекламный щит 2 стационарные поверхности 6х3м (с внешним подсветом или без подсвета)	2х18 м ² 		
6	г. Вязники, ул. Ленина, с южной стороны	Отдельно стоящая рекламная	рекламный щит 2 стационарные поверхности 6х3м	2х18 м ² 	разрешение № 17 от 21.02.2013	до 20.02.2018

№ п/п	Описания места размещения рекламной конструкции	Тип рекламной конструкции	Вид рекламной конструкции	Площадь информационных полей рекламной конструкции и	Срок действия разрешения на установку и эксплуатацию рекламной конструкции	Примечание
1	2	3	4	5	6	7
	д. 28	конструкция	(с внешним подсветом или без подсвета)			
7	г. Вязники, ул. Ленина, напротив д. 28	Отдельно стоящая рекламная конструкция	рекламный щит 2 стационарные поверхности 6х3м (с внешним подсветом или без подсвета)	2х18 м ² 		демонтирован
8	г. Вязники, ул. Ленина, напротив д. 22	Отдельно стоящая рекламная конструкция	рекламный щит 2 стационарные поверхности 6х3м (с внешним подсветом или без подсвета)	2х18 м ² 		демонтирован
9	г. Вязники, ул. Ленина, напротив д. 9	Отдельно стоящая рекламная конструкция	рекламный щит 2 стационарные поверхности 6х3м (с внешним подсветом или без подсвета)	2х18 м ² 	разрешение № 28 от 05.04.2013	до 05.04.2018
10	г. Вязники, ул. Удобная, вблизи д. 4	Отдельно стоящая рекламная конструкция	рекламный щит 2 стационарные поверхности 6х3м (с внешним подсветом или без подсвета)	2х18 м ² 	разрешение № 29 от 05.04.2013	до 05.04.2018
11	г. Вязники, ул. Удобная, д. 1 (прежний адрес: г. Вязники, ул. Ленина, д. 47-в) (33:21:020103:7)	Отдельно стоящая рекламная конструкция	рекламный щит 1 стационарная поверхность 6х3м (с внешним подсветом или без подсвета)	18 м ² 	разрешение № 61 от 13.06.2013	до 16.05.2018
12	г. Вязники, ул. 8-е Марта, с левой стороны при съезде с трассы М-7	Отдельно стоящая рекламная конструкция	рекламный щит 2 стационарные поверхности 6х3м (с внешним подсветом или без подсвета)	2х18 м ² 		
13	г. Вязники, ул. Большая Московская, около д. 36	Отдельно стоящая рекламная конструкция	рекламный щит 2 стационарные поверхности 6х3м (с внешним подсветом или без подсвета)	2х18 м ² 	разрешение № 54 от 14.05.2013	до 14.05.2018

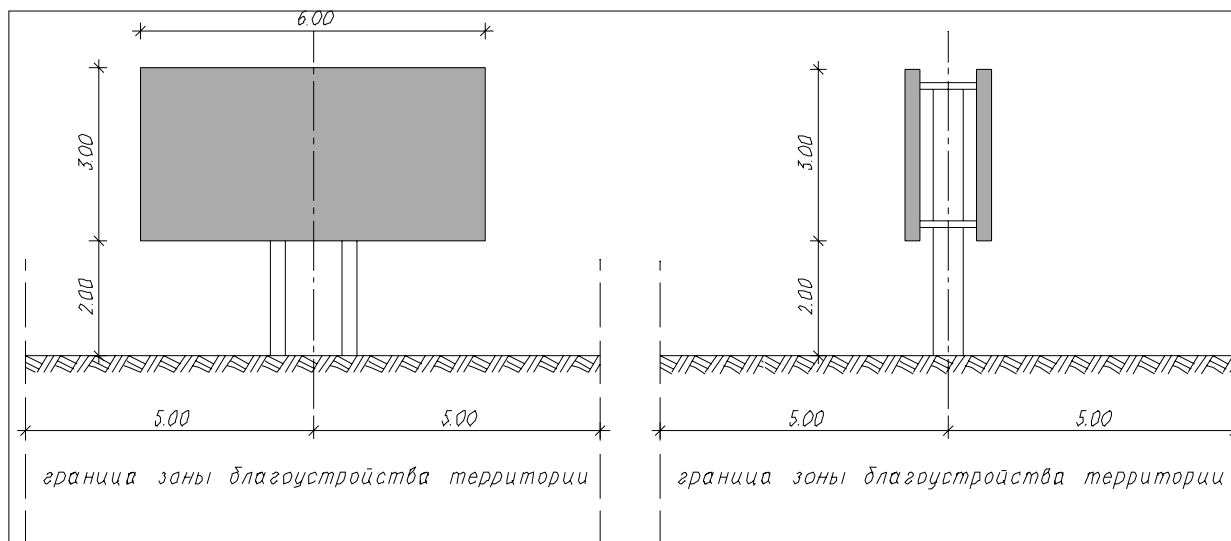
№ п/п	Описания места размещения рекламной конструкции	Тип рекламной конструкции	Вид рекламной конструкции	Площадь информационных полей рекламной конструкции и	Срок действия разрешения на установку и эксплуатацию рекламной конструкции	Примечание
1	2	3	4	5	6	7
			подсвета)			
14	г. Вязники, ул. Большая Московская, д. 4 (33:21:010217:72)	Отдельно стоящая рекламная конструкция	рекламный щит 2 стационарные поверхности 6х3м (с внешним подсветом или без подсвета)	2х18 м ² 	разрешение № 37 от 29.10.2014	до 29.10.2019
15	г. Вязники, ул. Советская, д. 34/9 (33:21:020203:43)	Отдельно стоящая рекламная конструкция	3 рекламных щита стационарная поверхность 1,8х1,2м (с внешним подсветом или без подсвета)	3х2,2 м ² 		
16	г. Вязники, ул. Горького, четная сторона улицы	Отдельно стоящая рекламная конструкция	рекламный щит 2 стационарные поверхности 6х3м (с внешним подсветом или без подсвета)	2х18 м ² 		
17	г. Вязники, ул. Горького, четная сторона улицы	Отдельно стоящая рекламная конструкция	рекламный щит 2 стационарные поверхности 6х3м (с внешним подсветом или без подсвета)	2х18 м ² 		
18	г. Вязники, ул. Горького, около д. 25	Отдельно стоящая рекламная конструкция	рекламный щит 2 стационарные поверхности 6х3м (с внешним подсветом или без подсвета)	2х18 м ² 	разрешение № 43 от 16.04.2013	до 16.04.2018
19	г. Вязники, ул. Горького, около д. 47	Отдельно стоящая рекламная конструкция	рекламный щит 2 стационарные поверхности 6х3м (с внешним подсветом или без подсвета)	2х18 м ² 	разрешение № 45 от 26.04.2013	до 26.04.2018
20	г. Вязники, ул. Горького, напротив д. 81	Отдельно стоящая рекламная конструкция	рекламный щит 2 стационарные поверхности 6х3м (с внешним подсветом или без подсвета)	2х18 м ² 	разрешение № 22 от 13.03.2013	до 18.03.2018
21	г. Вязники, ул. Горького,	Отдельно стоящая	рекламный щит 2 стационарные	2х18 м ²	разрешение № 20 от	до 17.03.2018

№ п/п	Описания места размещения рекламной конструкции	Тип рекламной конструкции	Вид рекламной конструкции	Площадь информационных полей рекламной конструкции и	Срок действия разрешения на установку и эксплуатацию рекламной конструкции	Примечание
1	2	3	4	5	6	7
	напротив д. 109	рекламная конструкция	поверхности 6х3м (с внешним подсветом или без подсвета)		18.03.2013	
22	г. Вязники, ул. Вокзальная, д. 24 (33:21:020312:273)	Отдельно стоящая рекламная конструкция	2 рекламных щита стационарная поверхность 8х2,2м (с внешним подсветом или без подсвета)	2х17,6 м ² 	разрешение № 30 от 25.07.2014	до 25.07.2019
23	г. Вязники, ул. Вокзальная, км 0+900 (слева) автодороги 17 ОП МЗ 17 Н - 23 «Подъезд к ж/д вокзалу ст. Вязники»	Отдельно стоящая рекламная конструкция	рекламный щит 2 стационарные поверхности 6х3м (с внешним подсветом или без подсвета)	2х18 м ² 		
24	г. Вязники, ул. Вокзальная, км 0+900 (справа) автодороги 17 ОП МЗ 17 Н - 23 «Подъезд к ж/д вокзалу ст. Вязники»	Отдельно стоящая рекламная конструкция	рекламный щит 2 стационарные поверхности 6х3м (с внешним подсветом или без подсвета)	2х18 м ² 		
25	г. Вязники, ул. Вокзальная, км 1+200 (справа) автодороги 17 ОП МЗ 17 Н - 23 «Подъезд к ж/д вокзалу ст. Вязники»	Отдельно стоящая рекламная конструкция	рекламный щит 2 стационарные поверхности 6х3м (с внешним подсветом или без подсвета)	2х18 м ² 		
26	г. Вязники, ул. Вокзальная, км 1+350 (справа) автодороги 17 ОП МЗ 17 Н - 23 «Подъезд к ж/д вокзалу ст. Вязники»	Отдельно стоящая рекламная конструкция	рекламный щит 2 стационарные поверхности 6х3м (с внешним подсветом или без подсвета)	2х18 м ² 		
27	г. Вязники, напротив деревни Болымотиха, (автодорога М-7 «Волга»)	Отдельно стоящая рекламная конструкция	рекламный щит 2 стационарные поверхности 6х3м (с внешним подсветом или без подсвета)	2х18 м ² 		
28	Автодорога М-7 «Волга» (справа), г. Вязники, в районе	Отдельно стоящая рекламная конструкция	рекламный щит 2 стационарные	2х18 м ²	разрешение № 10 от	до 13.10.2022

№ п/п	Описания места размещения рекламной конструкции	Тип рекламной конструкции	Вид рекламной конструкции	Площадь информационных полей рекламной конструкции и	Срок действия разрешения на установку и эксплуатацию рекламной конструкции	Примечание
1	2	3	4	5	6	7
	мкр. Дечинский и мкр. Ефимьево	конструкция	поверхности 6х3м (с внешним подсветом или без подсвета)		13.10.2017	
29	Автодорога М-7 «Волга» (слева), г. Вязники, в районе мкр. Дечинский и мкр. Ефимьево	Отдельно стоящая рекламная конструкция	рекламный щит 2 стационарные поверхности 6х3м (с внешним подсветом или без подсвета)	2х18 м ² 	разрешение № 9 от 13.09.2017	до 13.09.2022
30	Автодорога М-7 «Волга» (справа), перед въездом в г. Вязники	Отдельно стоящая рекламная конструкция	рекламный щит 2 стационарные поверхности 6х3м (с внешним подсветом или без подсвета)	2х18 м ² 		
31	г. Вязники, ул. Железнодорожная, д. 9а (ООО «Выбор-С»)	Отдельно стоящая рекламная конструкция	рекламный щит 2 стационарные поверхности 6х3м (с внешним подсветом или без подсвета)	2х18 м ² 	разрешение № 17 от 08.12.2017	до 08.12.2022
32	г. Вязники, южная часть производственной зоны «ОСВАР» (33:21:020110:5)	Отдельно стоящая рекламная конструкция	рекламный щит 1 стационарная поверхность 6х1м (с внешним подсветом или без подсвета)	6 м ² 	разрешение № 11 от 24.09.2012	до 19.01.2015
33	пос. Никологоры, ул. Советская, напротив д. 4а (в сквере, при соблюдении расстояния от автомобильной дороги)	Отдельно стоящая рекламная конструкция	рекламный щит 2 стационарные поверхности 6х3м (с внешним подсветом или без подсвета)	2х18 м ² 	разрешение № 25 от 22.03.2013	до 21.03.2018

Приложение № 1
к схеме размещения рекламных
конструкций на территории
Вязниковского района

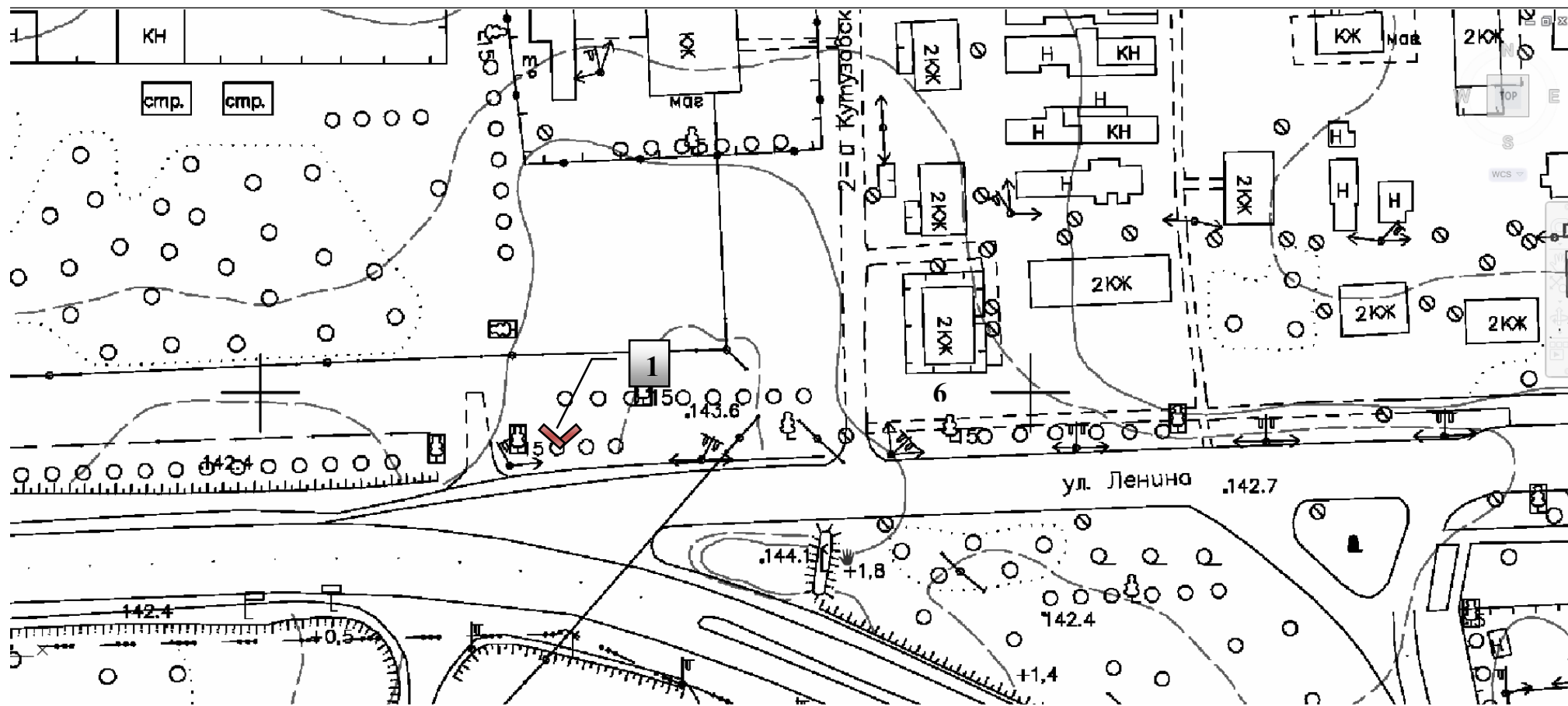
Технические характеристики отдельно стоящей рекламной конструкции – щит 6 х 3 м

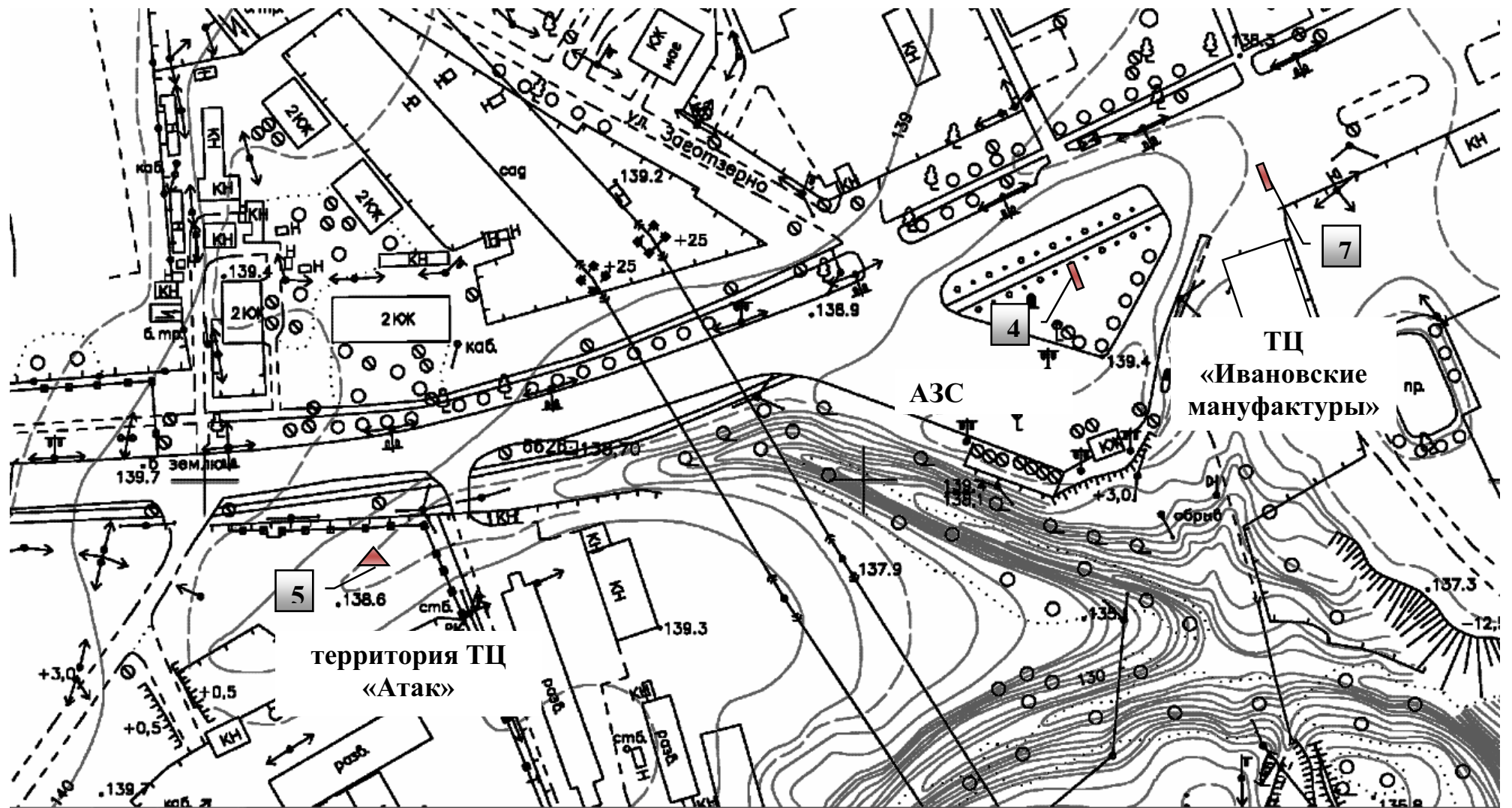


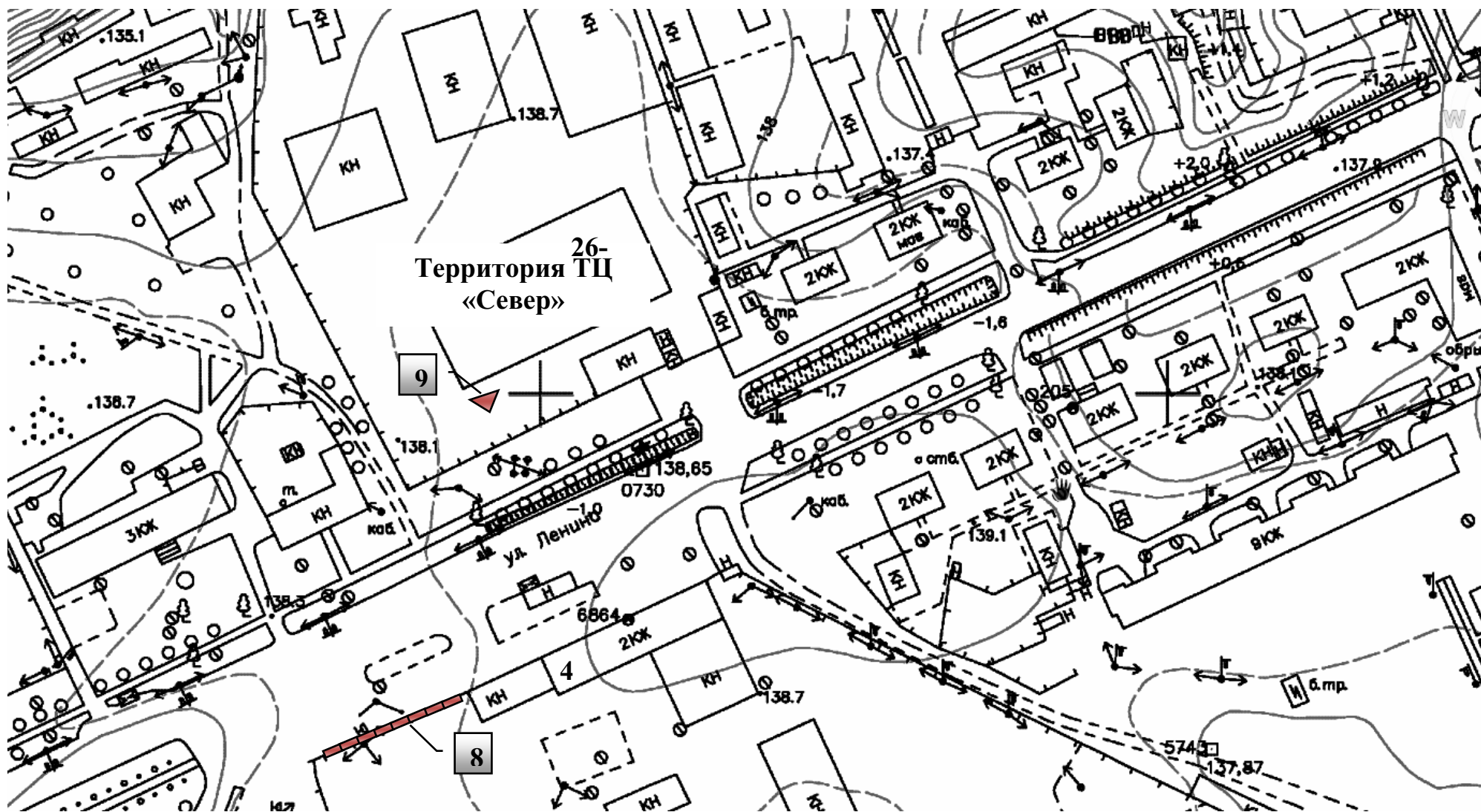
Ширина	Габариты конструкции: - до 6000 мм	Освещение	- внешняя или внутренняя подсветка в границах населенных пунктов - внешняя или внутренняя подсветка или без подсветки за границами населенных пунктов
Высота	- от 5000 мм до 7000 мм	Тип смены изображения	- стационарное
Высота опорной стойки	- не менее 2000 мм на автомобильных дорогах, не менее 4500 мм для территорий поселений	Облицовка	- пластик или композитный материал
Размер рекламного объявления	- 6000x3000 мм	Цвет конструкции	- серый
Техническое описание	- щитовые рекламные конструкции среднего формата, имеющие внешние поверхности, специально предназначенные для размещения рекламы. Щиты состоят из фундамента, каркаса, опоры и двух информационных полей размером 6 х 3 м каждый.		

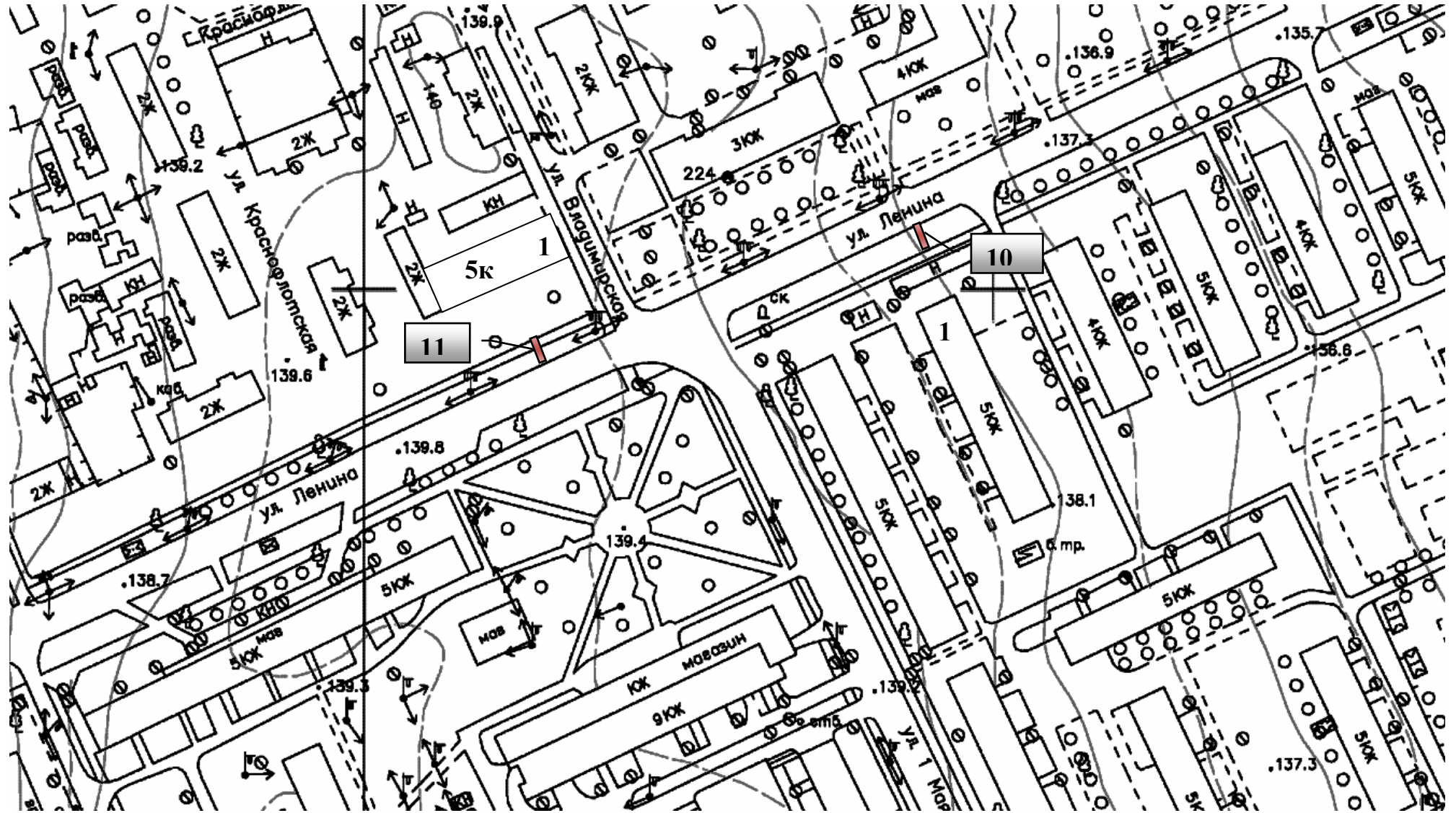
Приложение № 2
к схеме размещения рекламных
конструкций на территории Вязниковского района

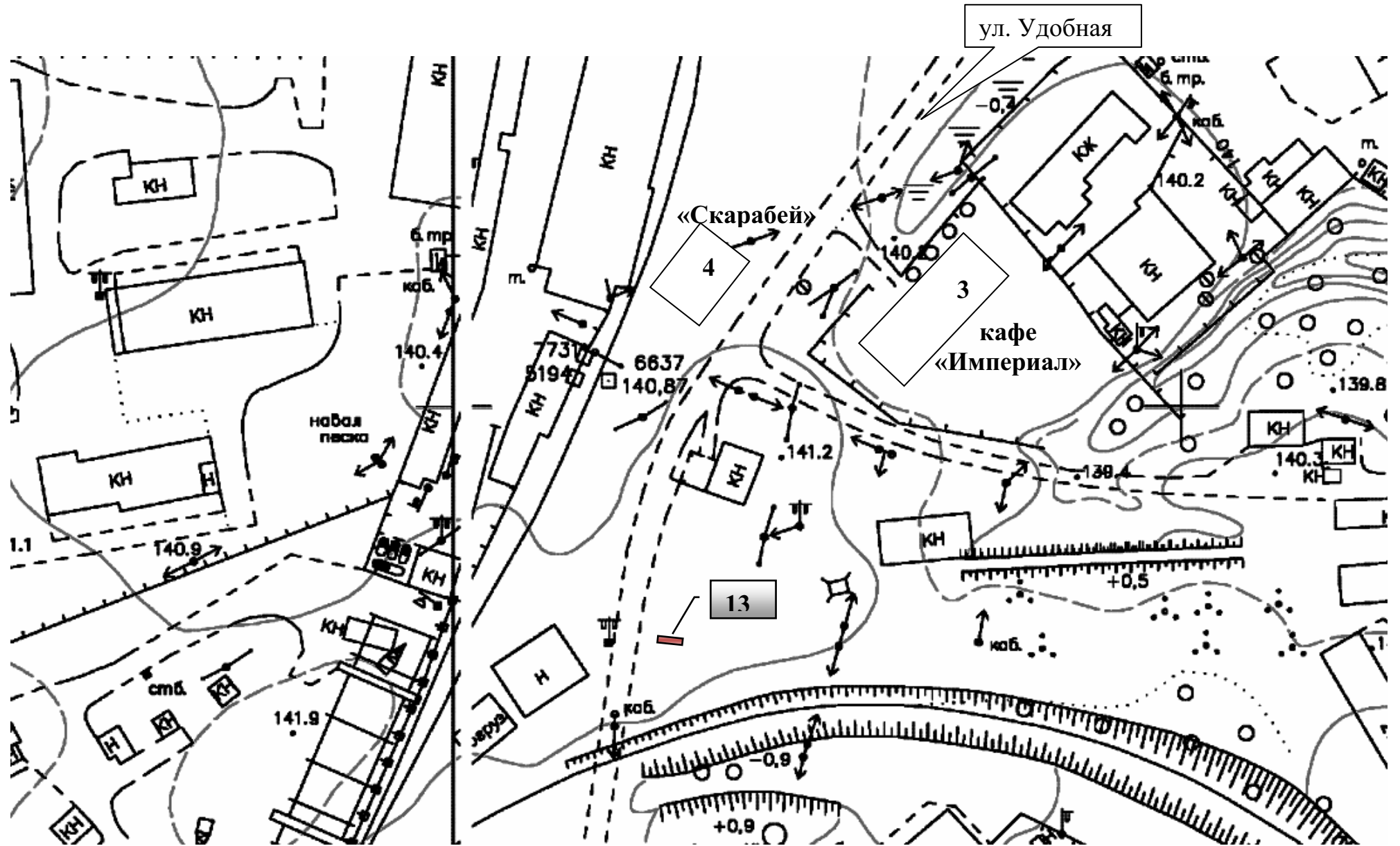
СХЕМА РАЗМЕЩЕНИЯ РЕКЛАМНЫХ КОНСТРУКЦИЙ

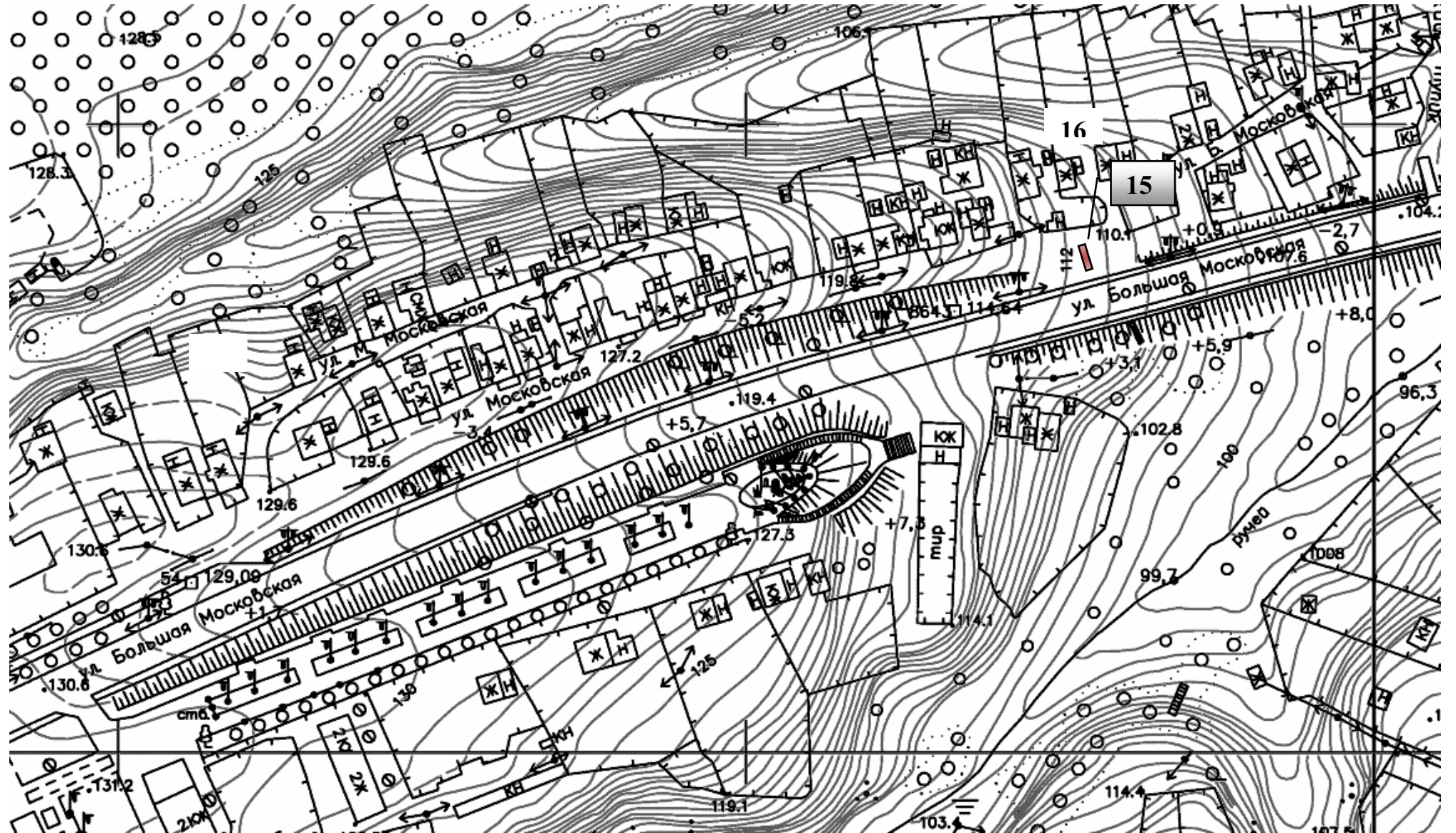


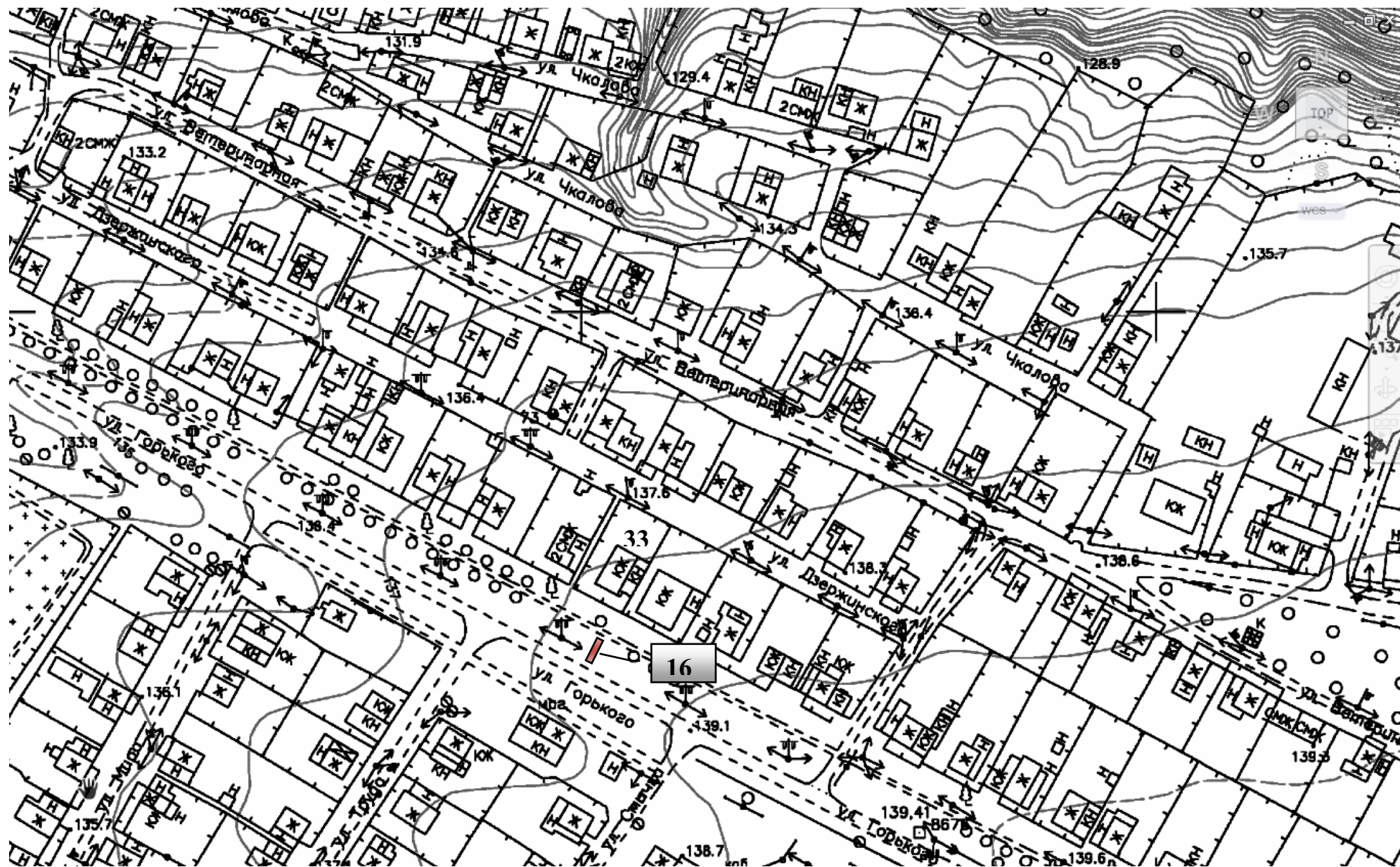


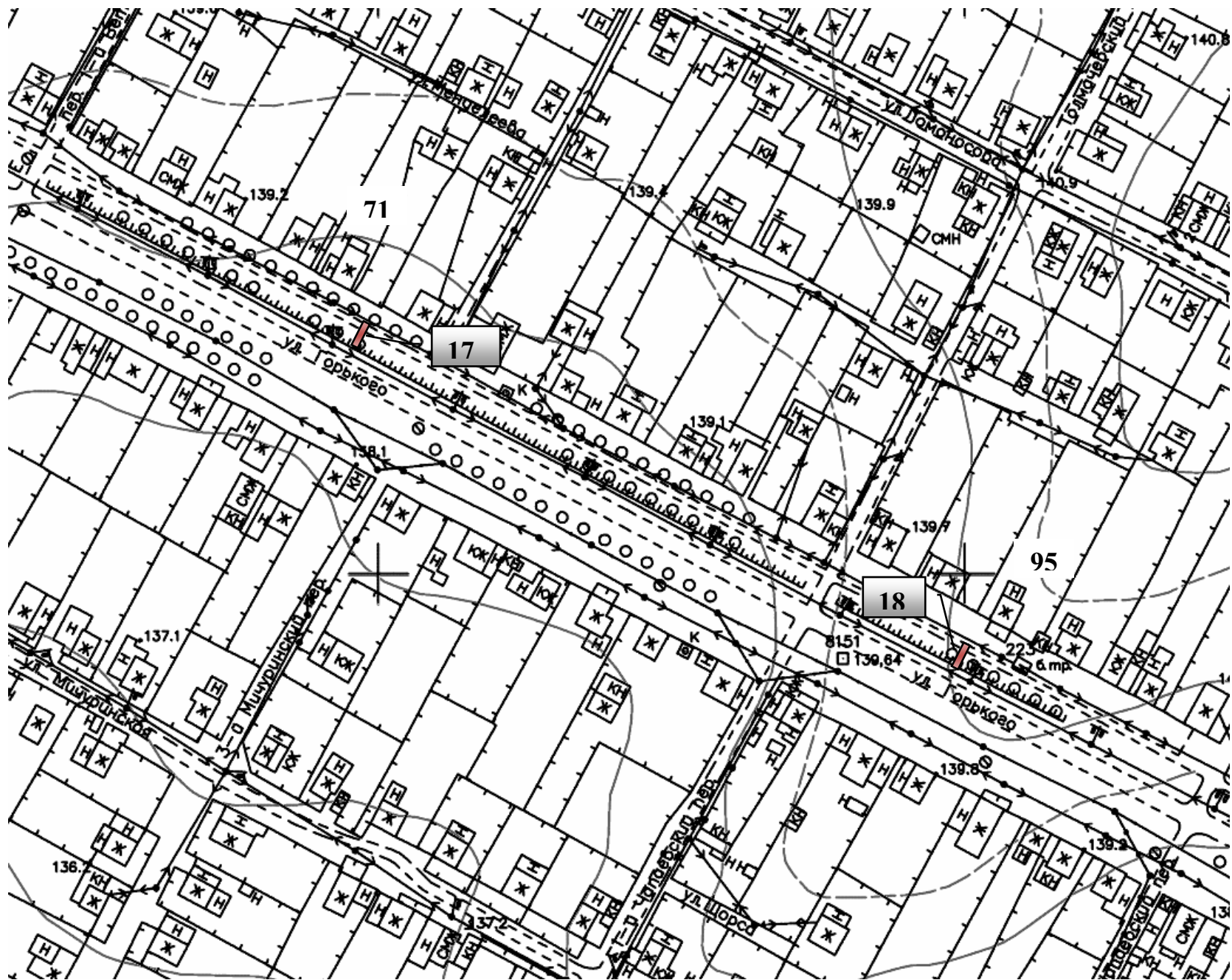


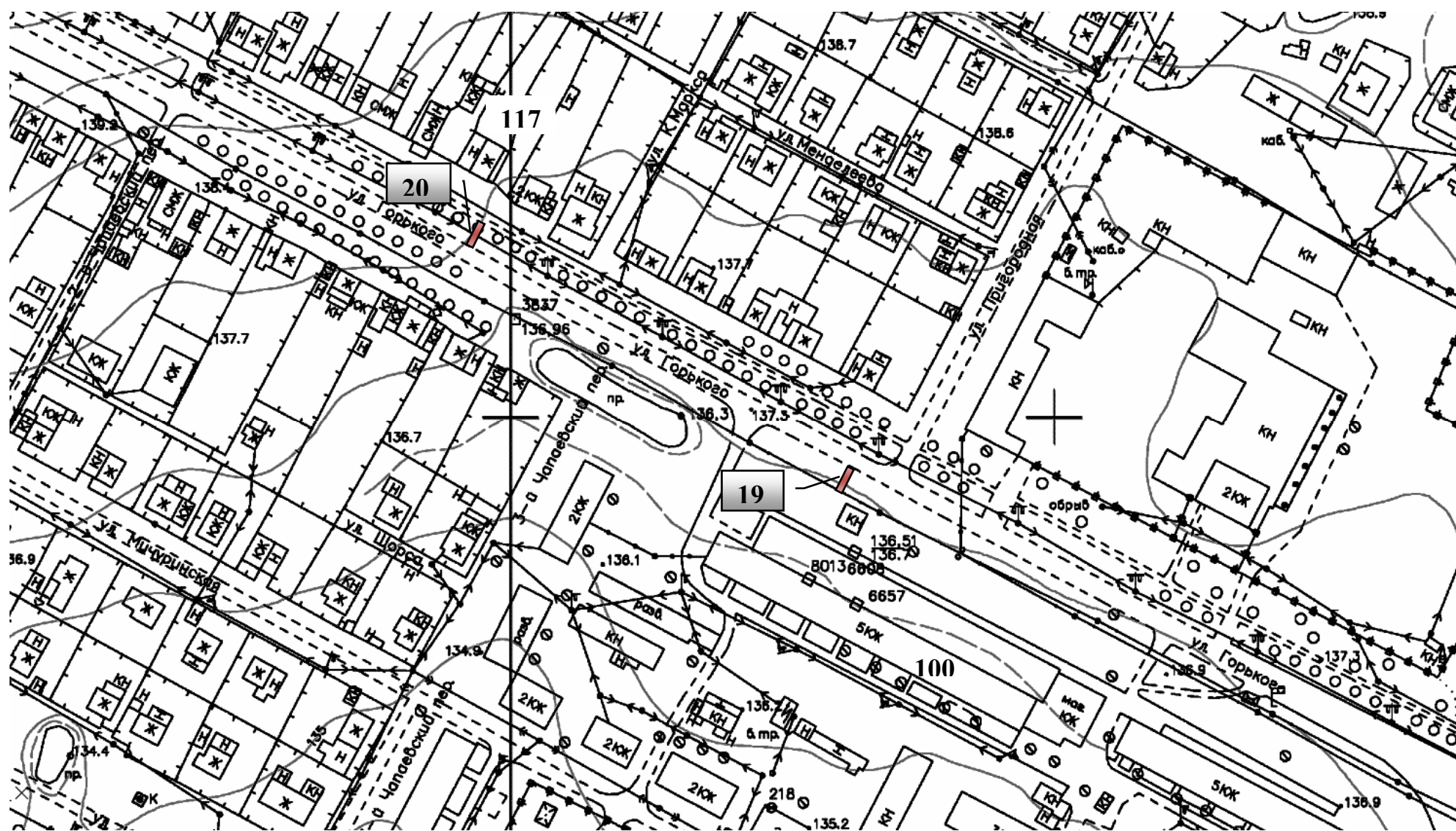




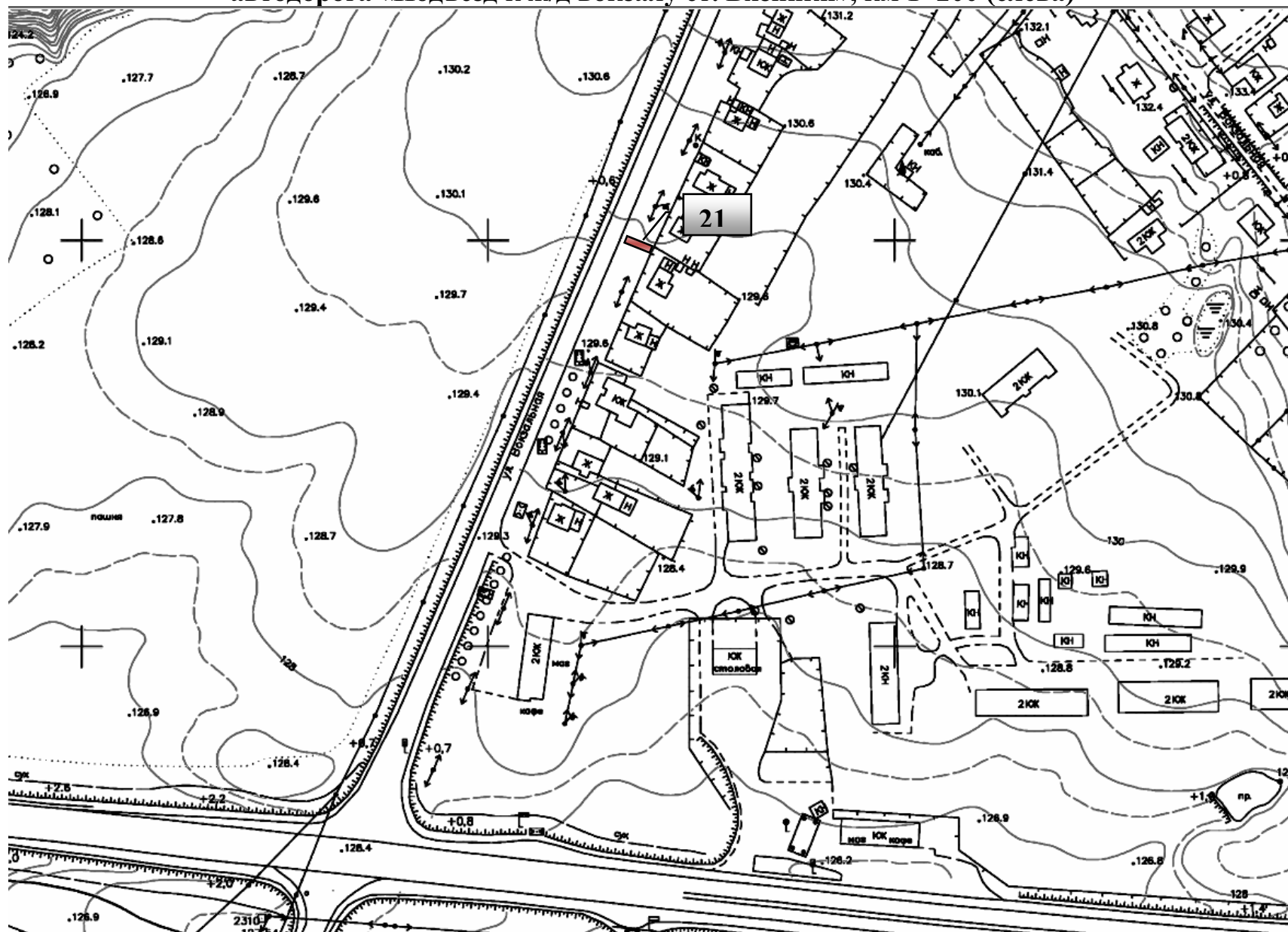


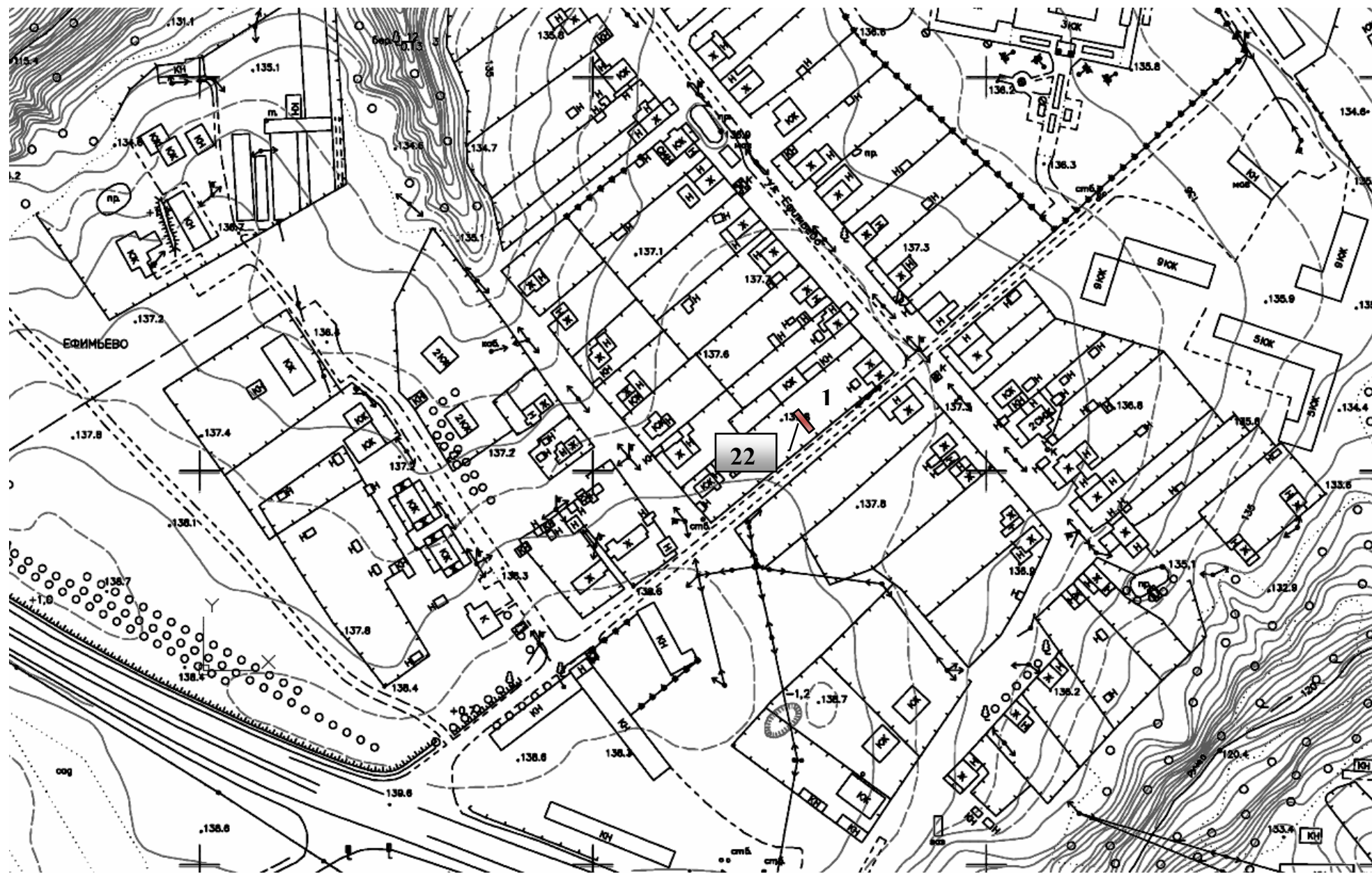


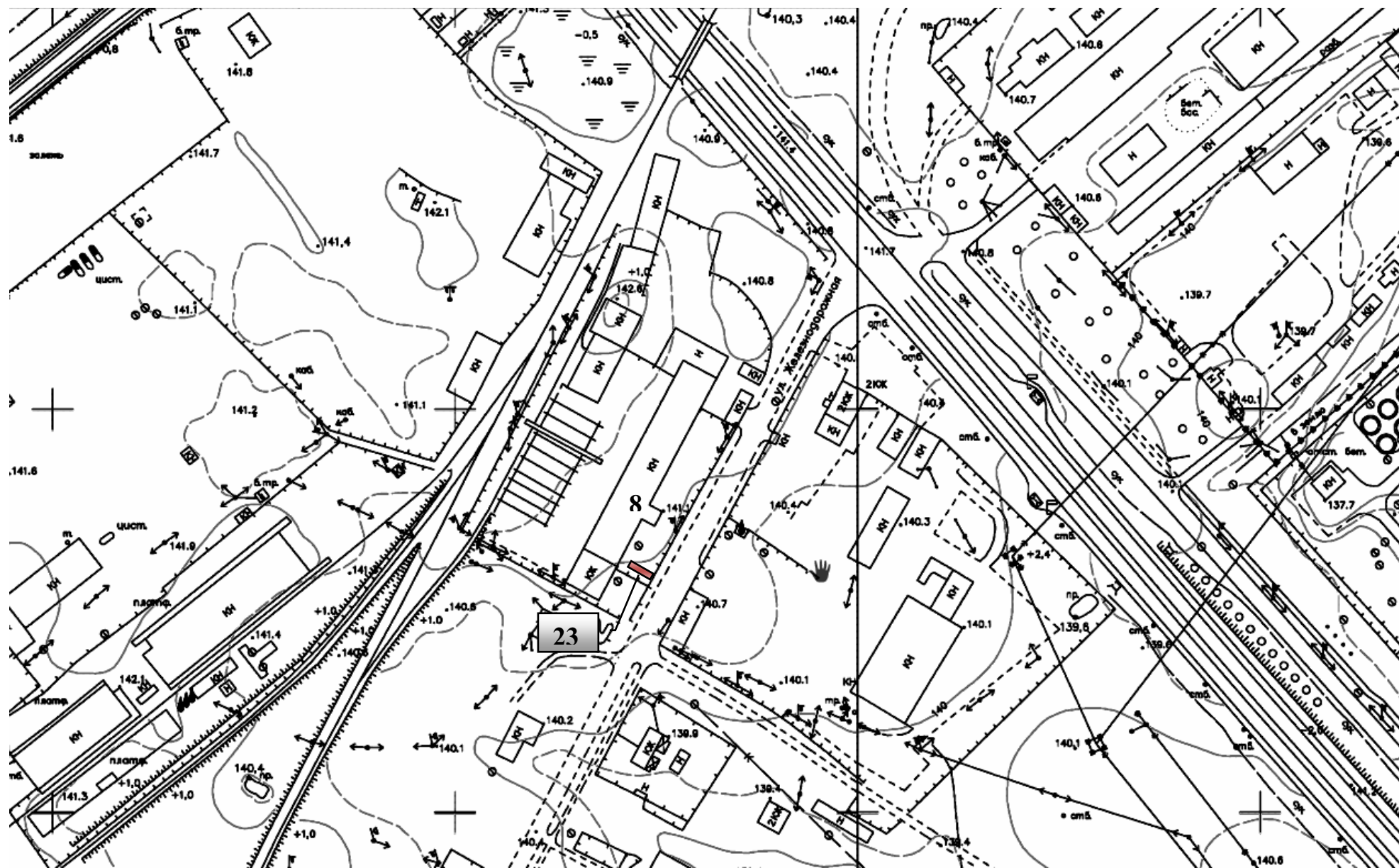


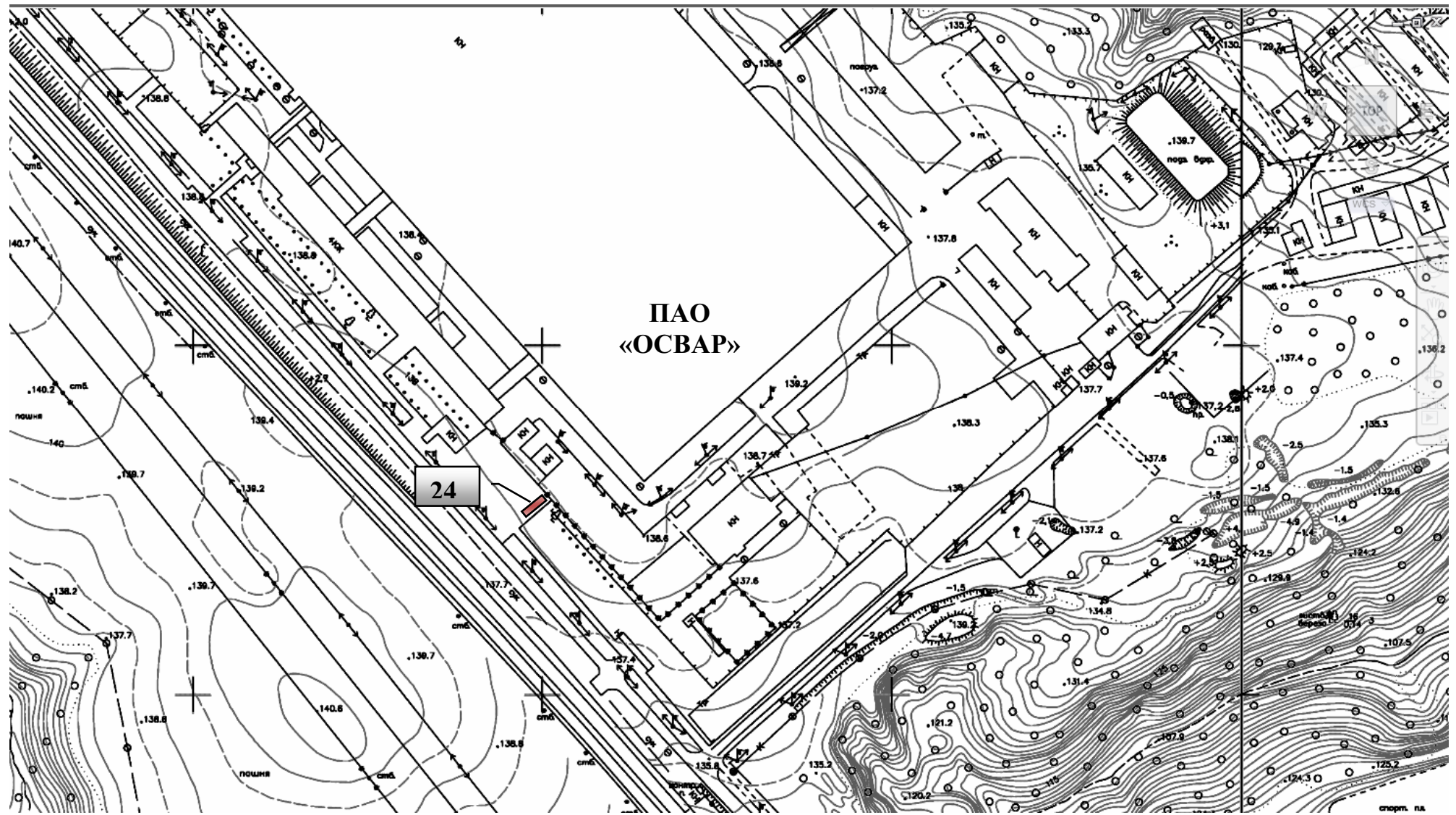


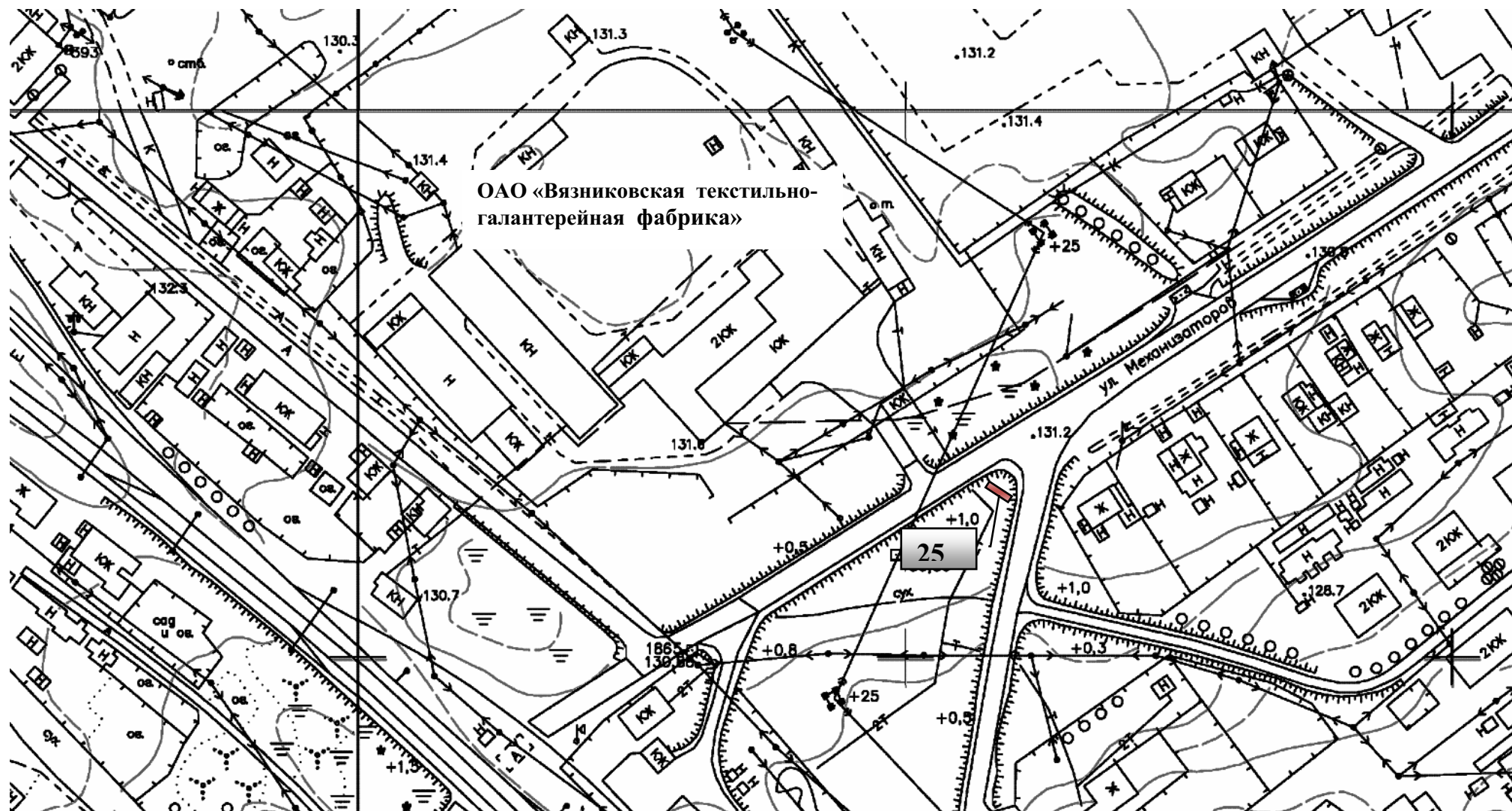
автодорога «Подъезд к ж/д вокзалу ст. Вязники», км 1+200 (слева)



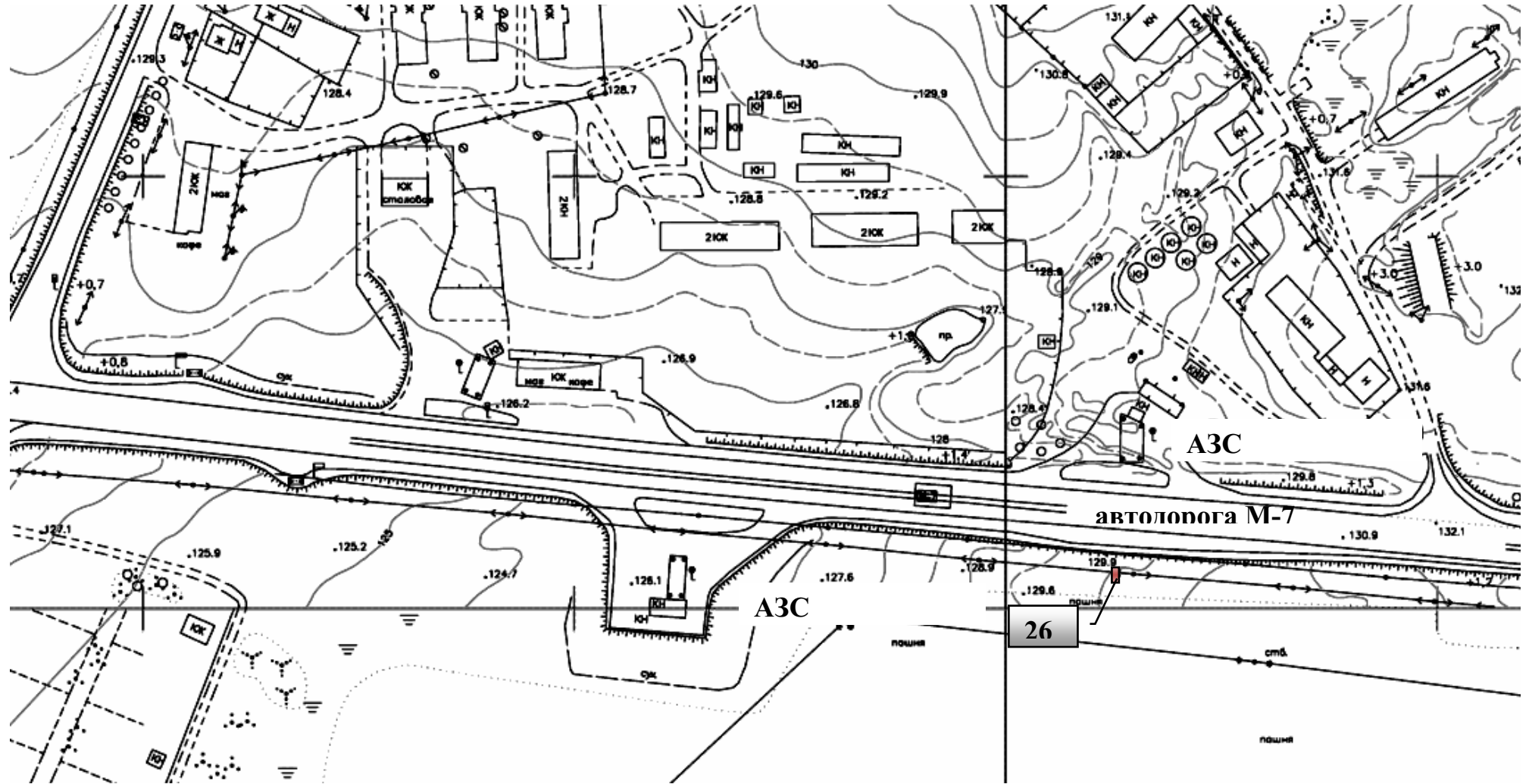




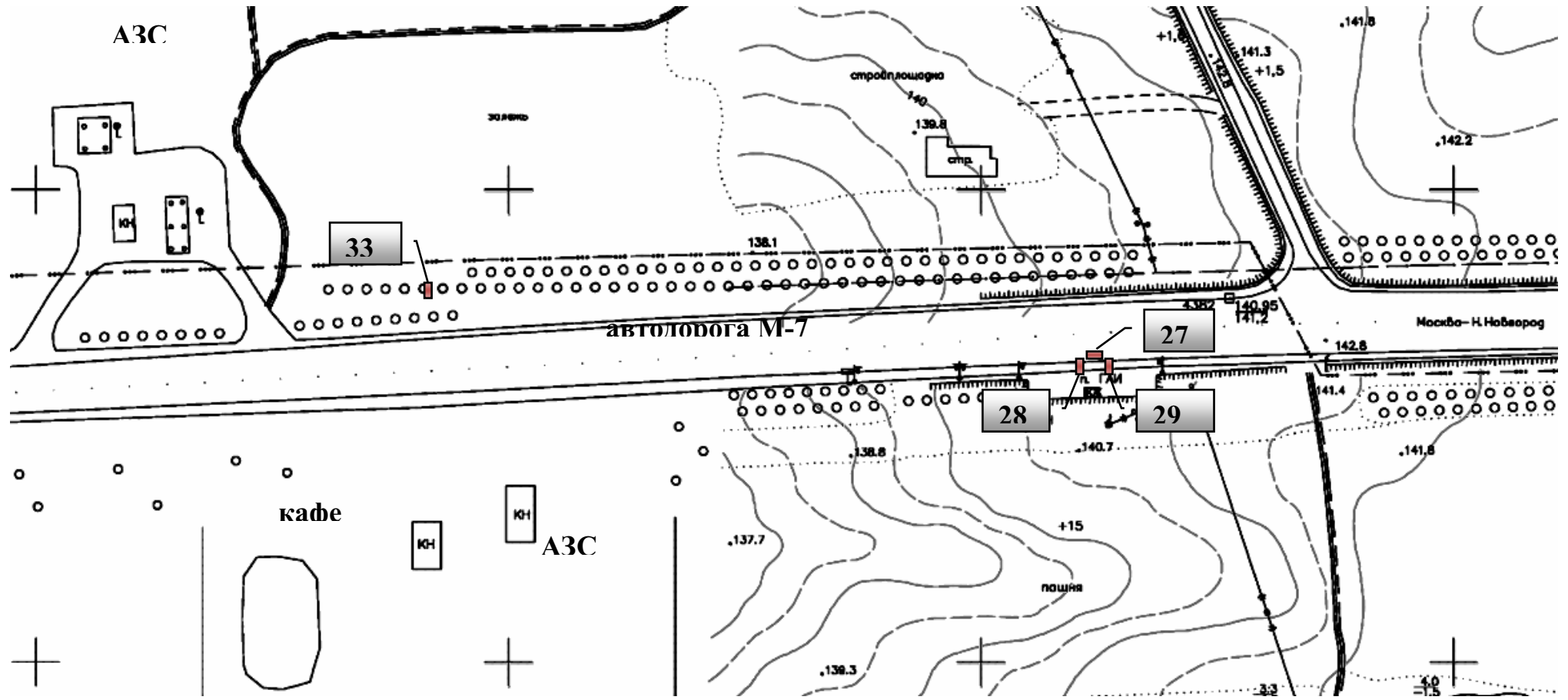




автодорога М-7 «Волга», км 301 (справа)



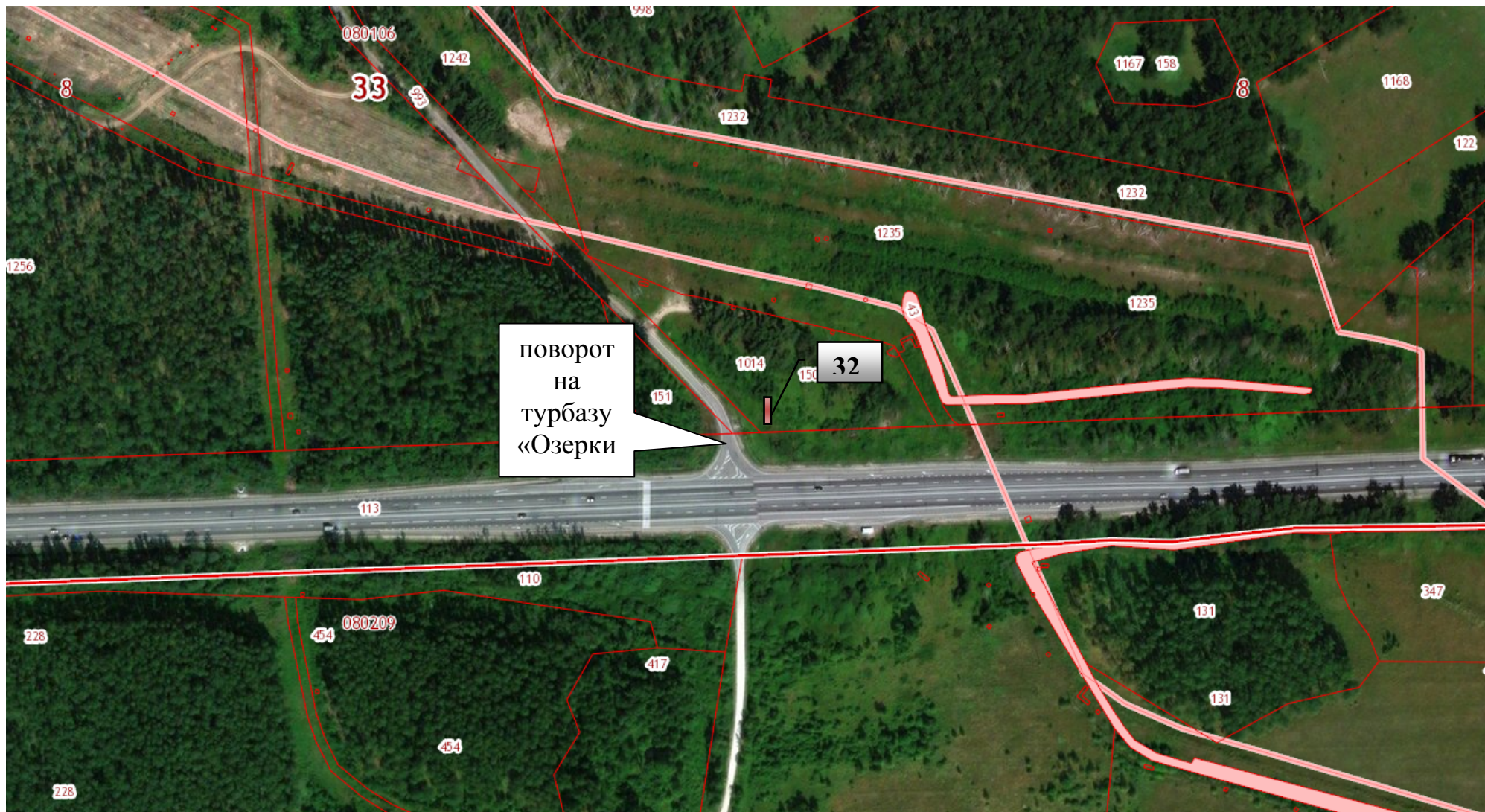
автодорога М-7 «Волга», км 292+900 (слева), км 293+200 (справа)



деревня Коурково



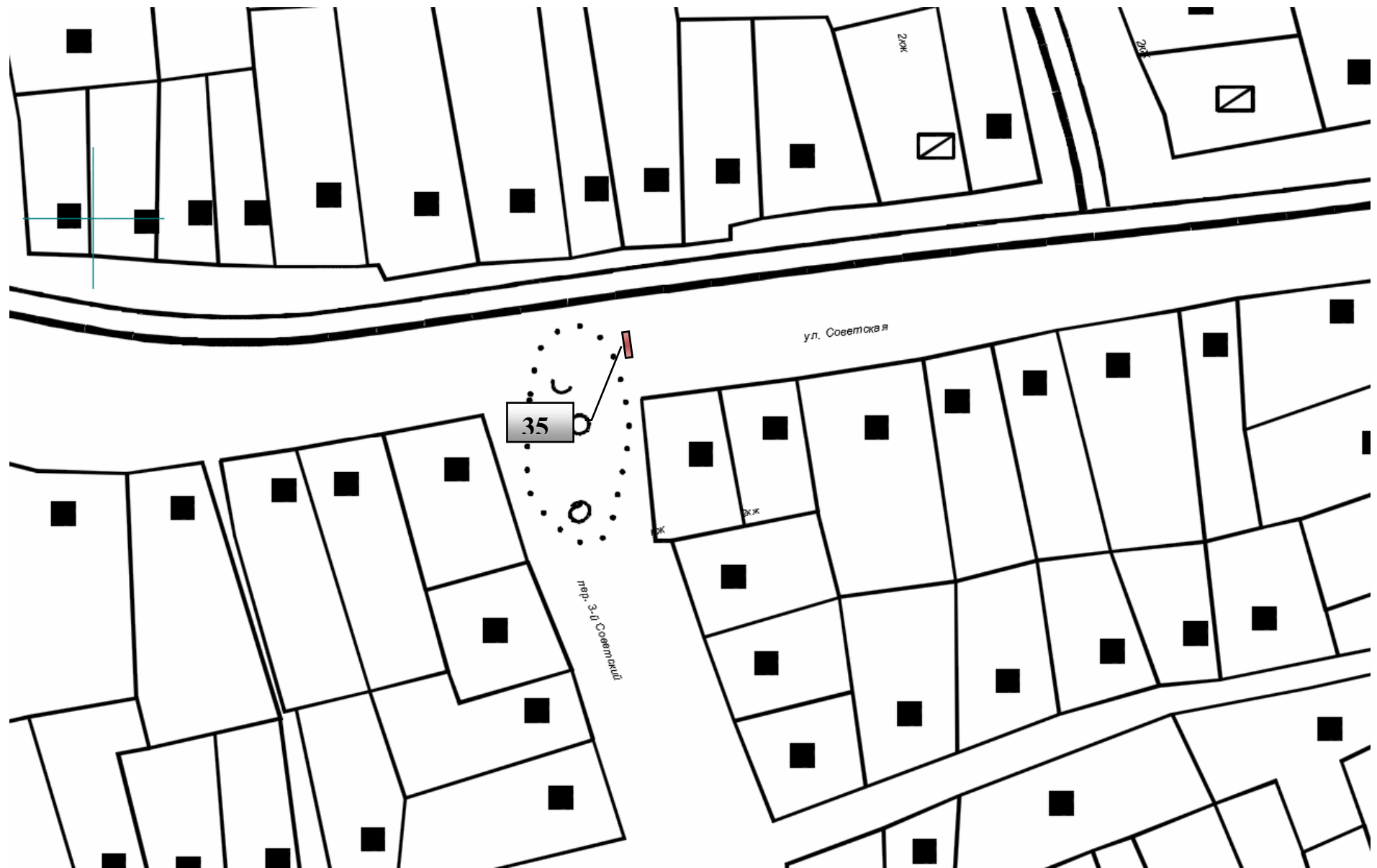
автодорога М-7 «Волга» км 288+500 (слева)



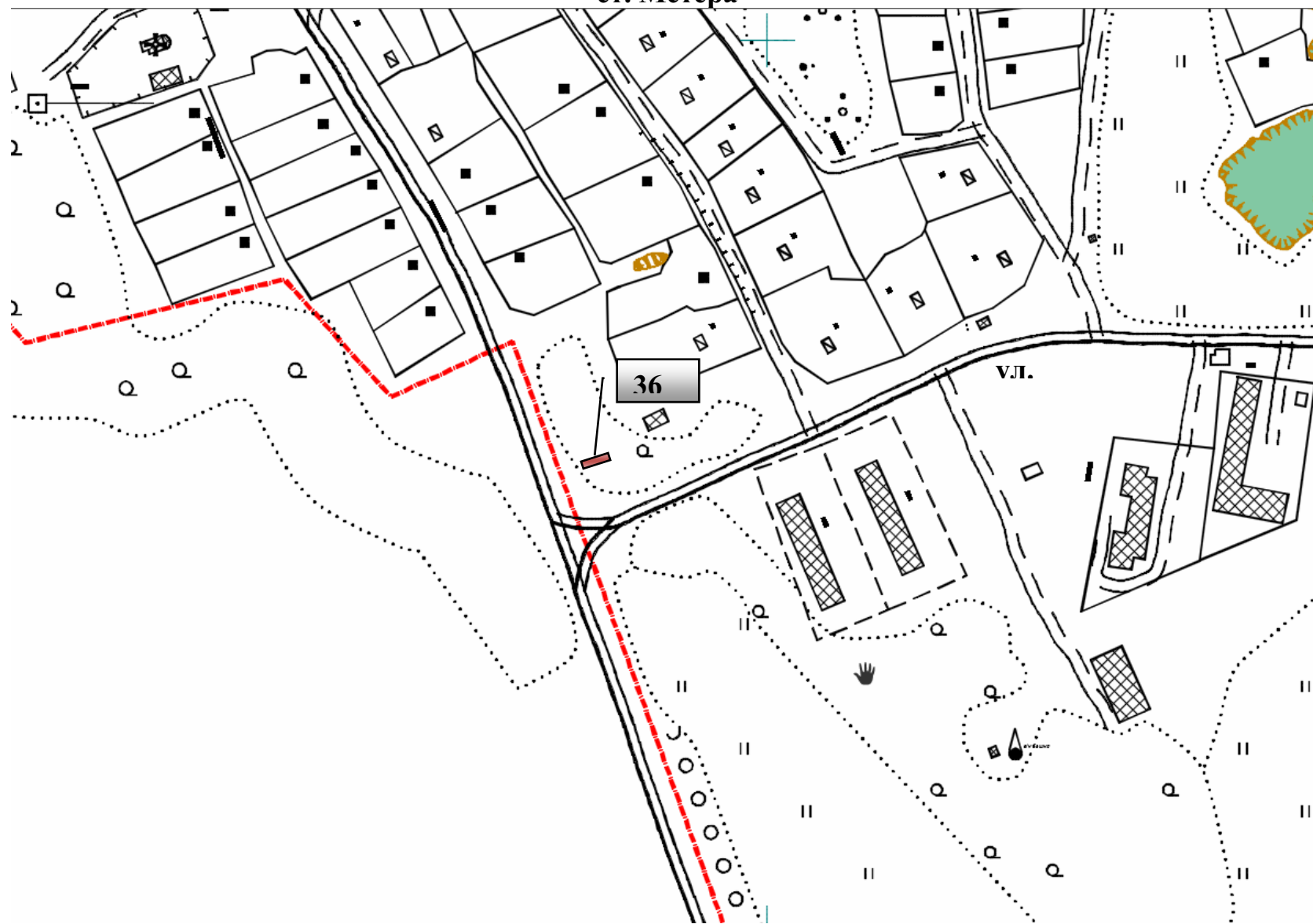
автодорога М-7 «Волга» км 305+770 (справа)



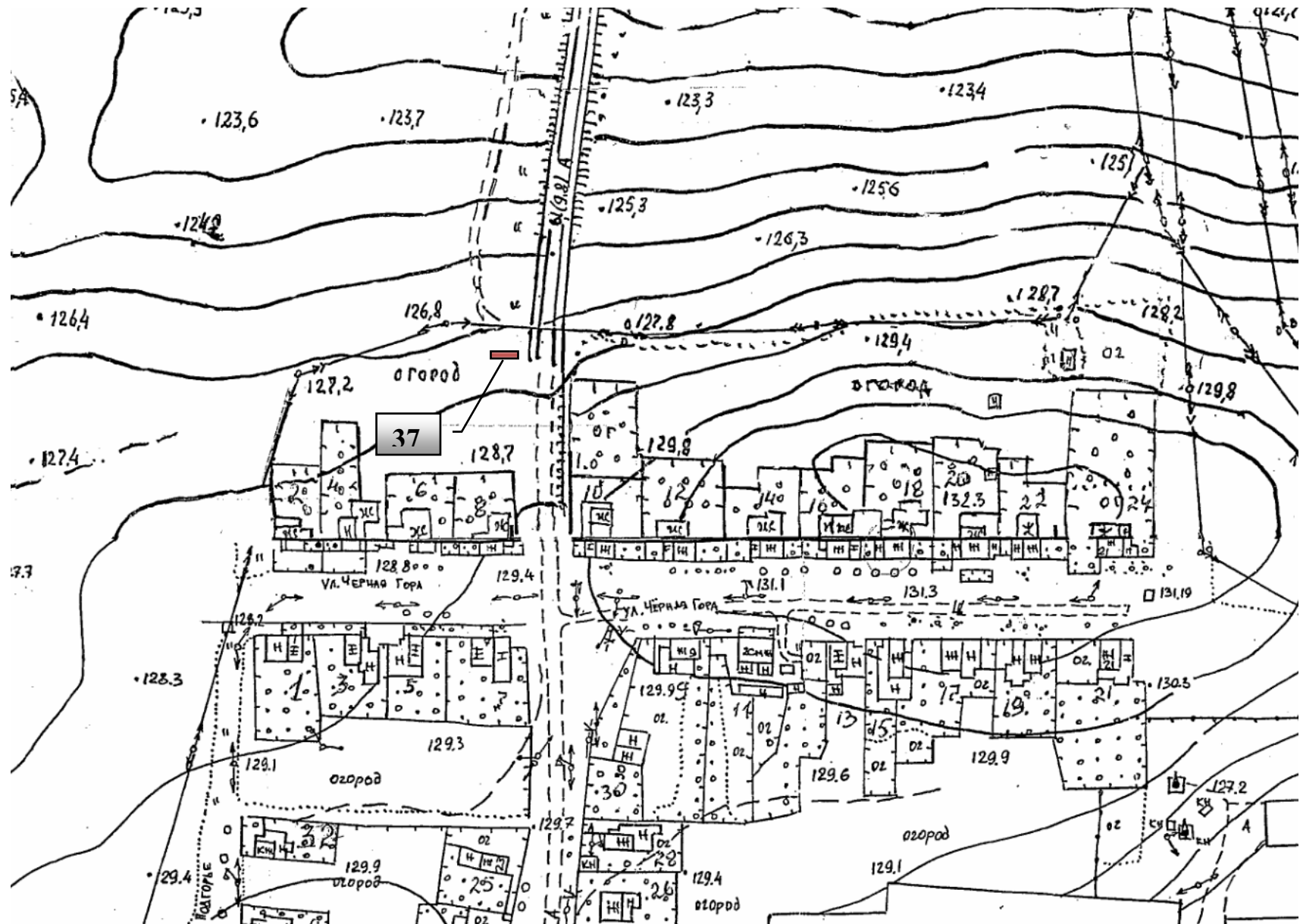
пос. Мстера



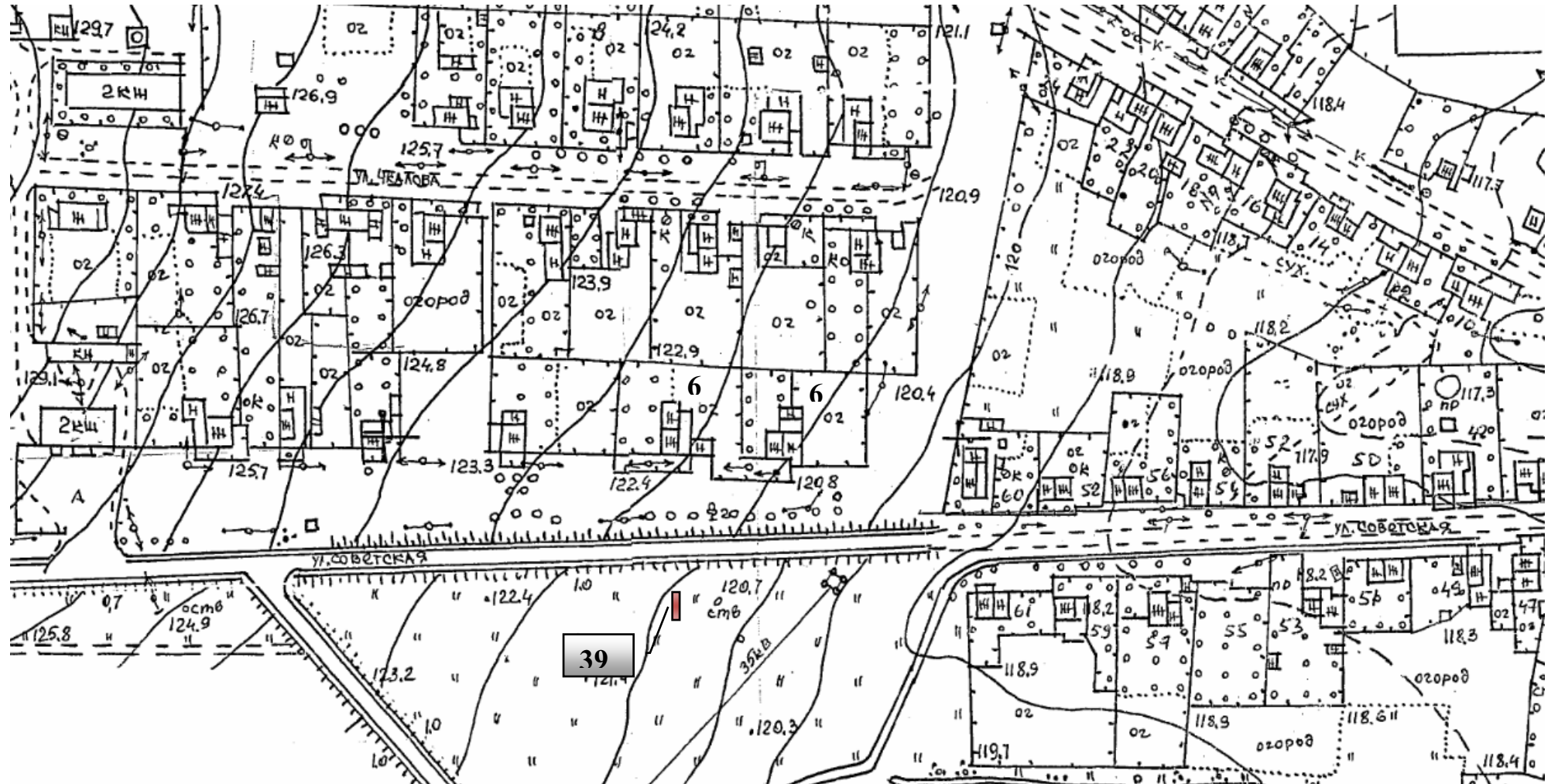
ст. Мстера



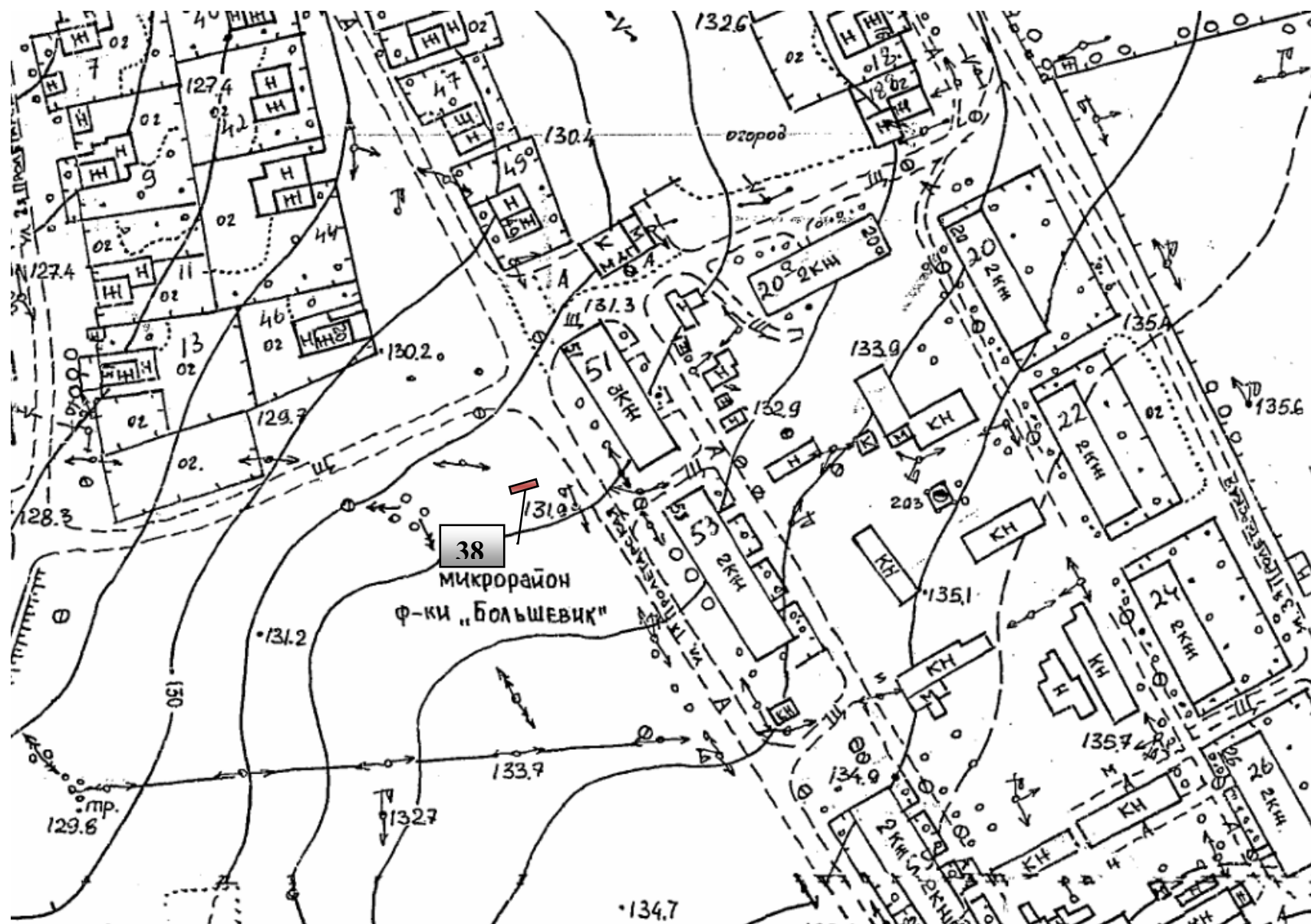
пос. Никологоры



пос. Никологоры



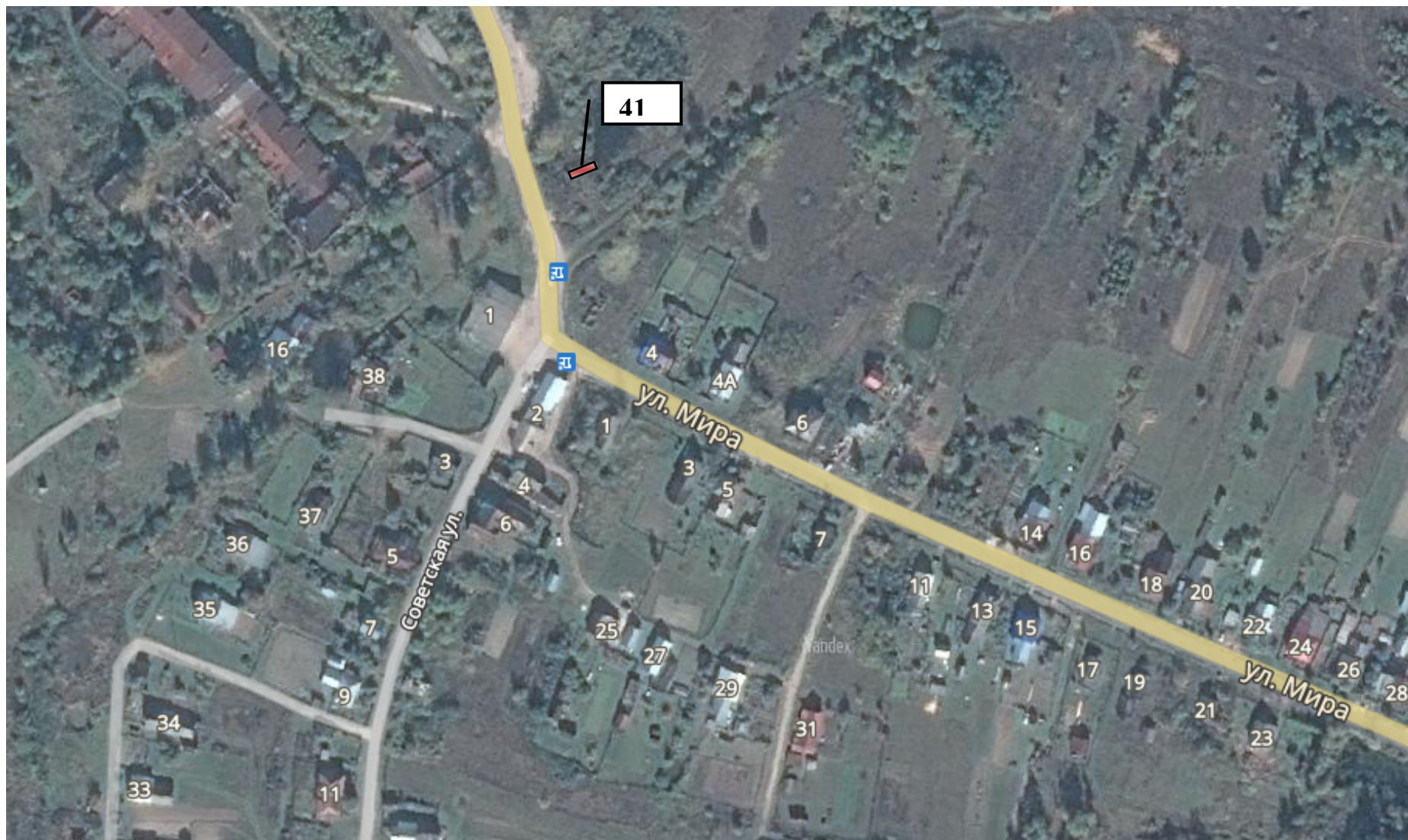
пос. Никологоры



пос. Никологоры



д. Эдон



д. Буторлино



автодорога ст. Сеньково-Никологоры-Степанцево-Симонцево, км 1+130 (справа)



пос. Октябрьский



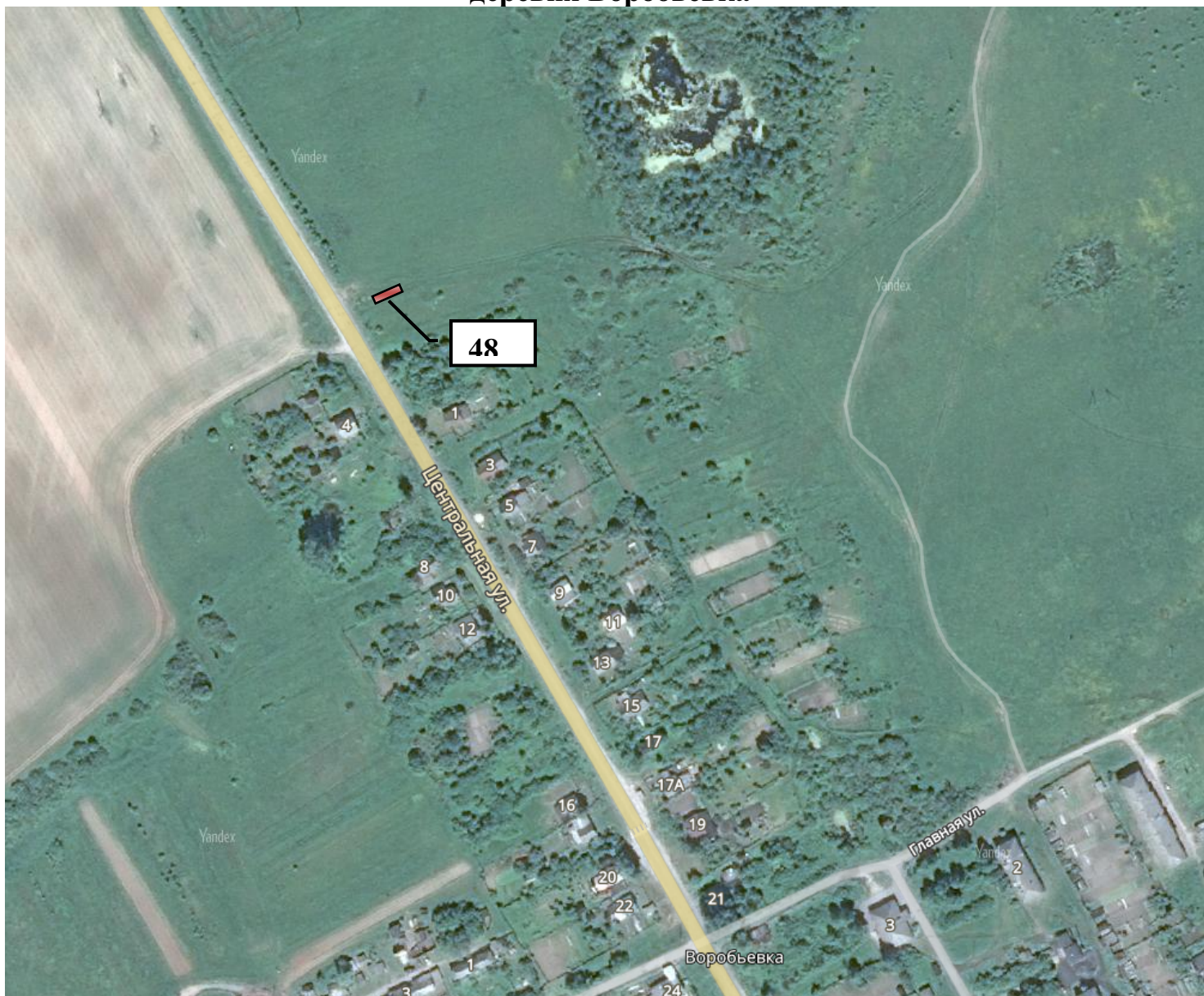
деревня Серково



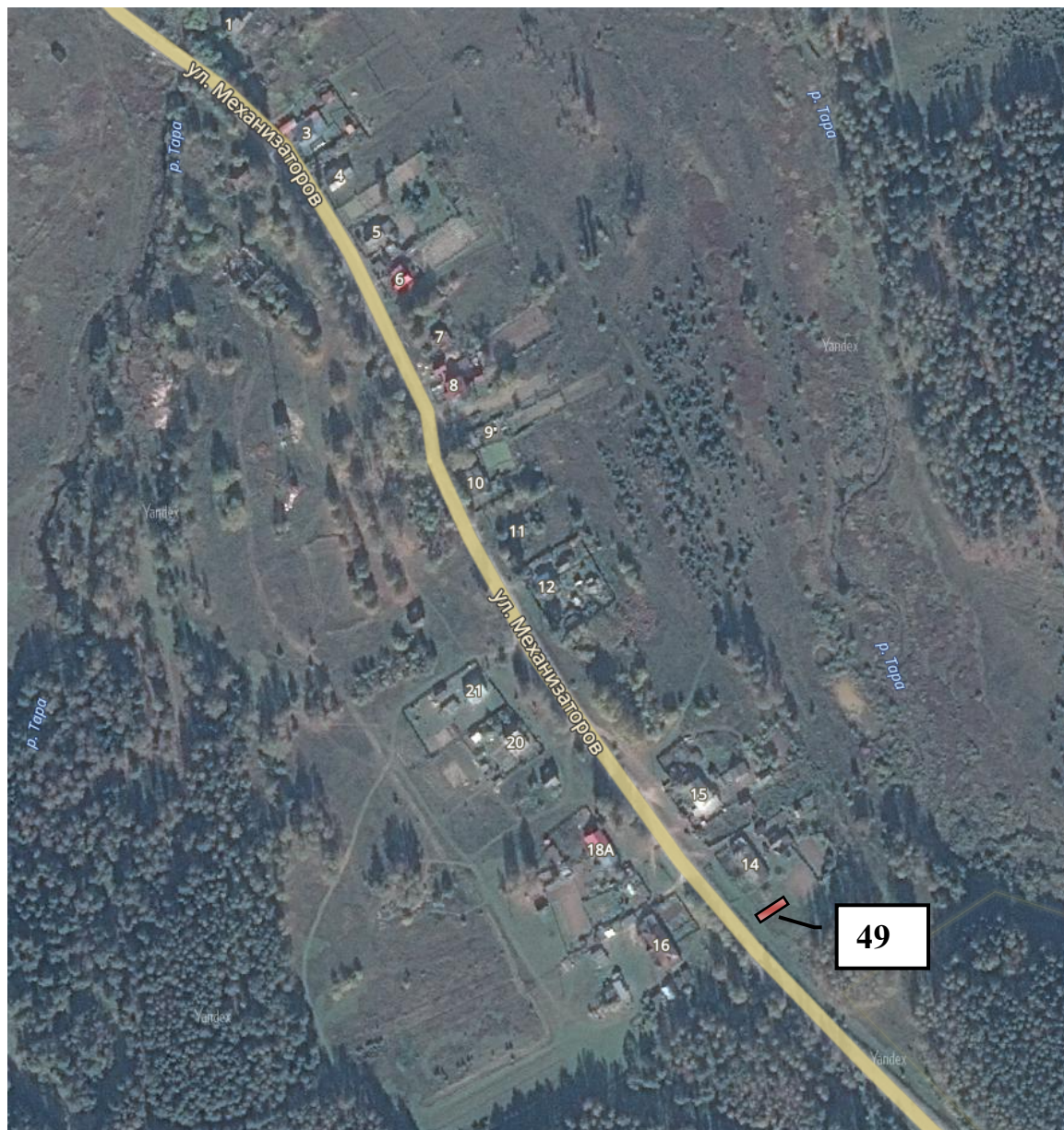
деревня Паустово



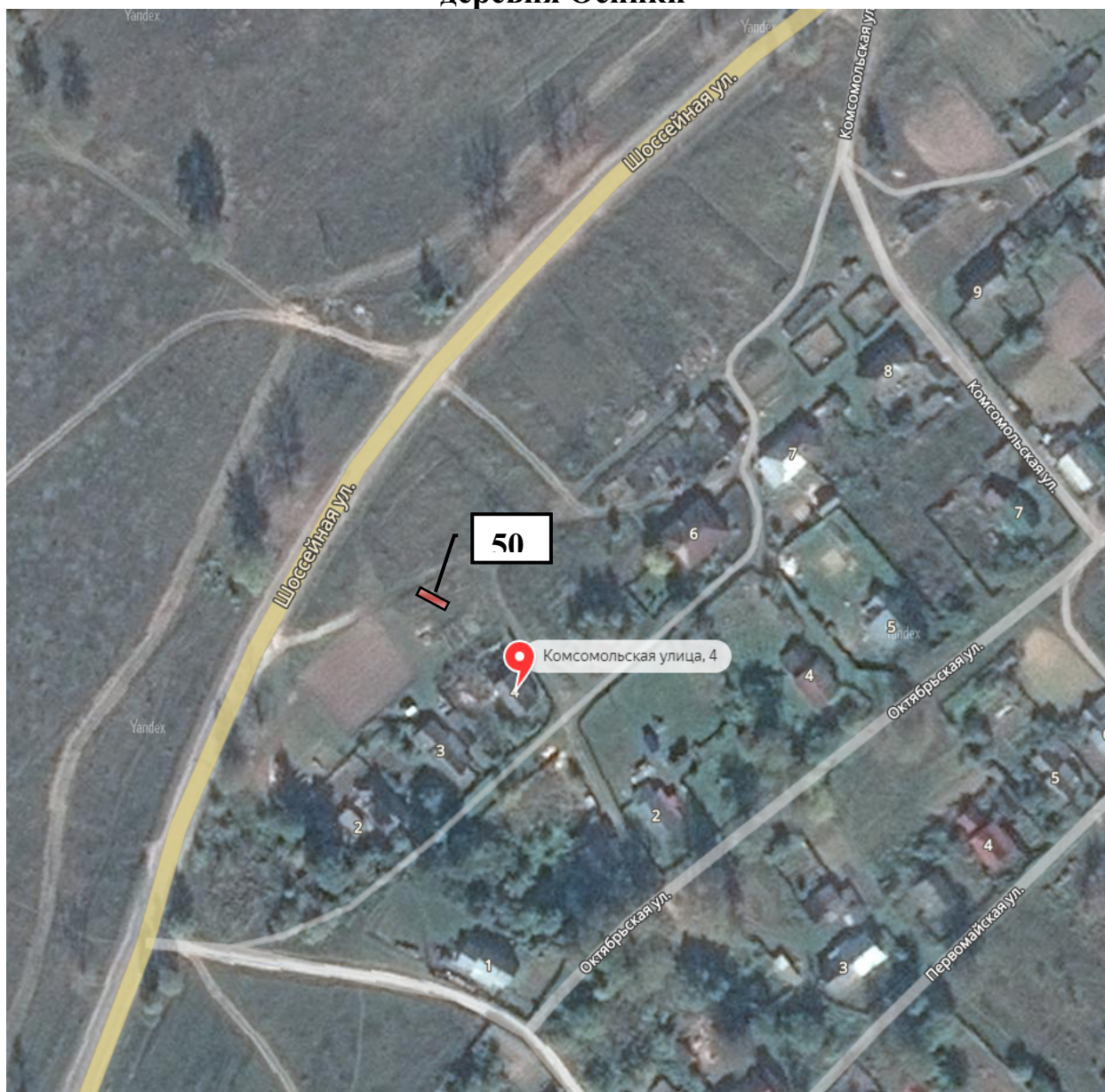
деревня Воробьевка



село Сарыево



деревня Осинки



автодорога М-7 «Волга», км 275+160 (слева)

