







**Правила землепользования и застройки
муниципального образования город Вязники
Вязниковского района Владимирской области
Карта градостроительного зонирования
населенный пункт д. Аксеново
М 1:5000**

Условные обозначения:


-  граница субъекта Российской Федерации
-  граница муниципального района
-  граница муниципального образования
-  граница населённого пункта города Вязники
-  граница населённого пункта

ТЕРРИТОРИАЛЬНЫЕ ЗОНЫ:


Жилые зоны:

-  Ж-1 Зоны застройки индивидуальными жилыми домами с приусадебными участками






Общественно-деловые зоны:

-  ОД-1 Многофункциональные административно-деловые, общественные зоны

Рекреационные зоны:

-  Р-1 Зоны озелененных территорий общего пользования в границах населенных пунктов (городских лесов, лесопарков, скверов, парков, бульваров, городских садов).

Территории, на которые градостроительные регламенты не распространяются или не устанавливаются

-  ЛФ. Территория земель лесного фонда
-  ВФ. Территория водного фонда
-  С-1 Территории сельскохозяйственных угодий-пашни, сенокосы, пастбища, залежи, земли занятые многолетними насаждениями
-  Т-1 Территории автомобильного транспорта, городских магистралей и улиц
-  Т-2 Территории железнодорожного транспорта и инфраструктуры