

ДООАО «ГАЗПРОЕКТИНЖИНИРИНГ»

**ДООСНАЩЕНИЕ ИТСО КС ВЛАДИМИРСКОГО ЛПУ МГ, ПРИОКСКОГО ЛПУ МГ,
ВЯТСКОГО ЛПУ МГ И ИВАНОВСКОГО ЛПУ МГ**

Документация по планировке территории

Проект планировки территории

Раздел 1 «Проект планировки территории. Графическая часть»

КС Вязники

12326.ППТ1

Том 1

2019

ДООАО «ГАЗПРОЕКТИНЖИНИРИНГ»

**ДООСНАЩЕНИЕ ИТСО КС ВЛАДИМИРСКОГО ЛПУ МГ, ПРИОКСКОГО ЛПУ МГ,
ВЯТСКОГО ЛПУ МГ И ИВАНОВСКОГО ЛПУ МГ**

Документация по планировке территории

Проект планировки территории

Раздел 1 «Проект планировки территории. Графическая часть»

КС Вязники

12326.ППТ1

Том 1

**Начальник управления
инженерных изысканий и
землеустройства**

Главный инженер проекта



П.Н. Крамарев

Д.Д. Агафонов

Инов. № подл.	Подп. и дата	Взам. инв. №




2019

Содержание тома 1

Обозначение	Наименование	Примечание
12326.ППТ1 – С	Содержание тома 1	2
12326.ППТ1 – СП	Состав документации по планировке территории	3
12326.ППТ1 – Г.1	Чертеж красных линий	4
12326.ППТ1 – Г.2	Чертеж границ зон планируемого размещения объекта	5

Согласовано		

Инв. № подл.	Подп. и дата	Взам. инв.

						12326.ППТ1 – С			
Изм.	Кол.уч.	Лист	№ док	Подп.	Дата	Содержание тома 1	Стадия	Лист	Листов
Разраб.		Шорохова			01.07.19		ППТ		1
Пров.		Гладнева			01.07.19				
ГИП		Агафонов			01.07.19				

 АО "ГАЗПРОЕКТИНЖИНИРИНГ"

Состав документации по планировке территории

Обозначение	Наименование	Примечание
Проект планировки территории		
12326.ППТ1	Том 1. Проект планировки территории. Основная часть. Раздел 1 «Проект планировки территории. Графическая часть»	
12326.ППТ2	Том 2. Проект планировки территории. Основная часть. Раздел 2 «Положение о размещении линейных объектов»	
12326.ППТ3	Том 3. Проект планировки территории. Раздел 3 «Материалы по обоснованию проекта планировки территории. Графическая часть»	
12326.ППТ4	Том 4. Проект планировки территории. Раздел 4 «Материалы по обоснованию проекта планировки территории. Пояснительная записка»	
Проект межевания территории		
12326.ПМТ5	Том 5. Проект межевания территории. Основная часть. Раздел 5 «Проект межевания территории. Графическая часть»	
12326.ПМТ6	Том 6. Проект межевания территории. Основная часть. Раздел 6 «Проект межевания территории. Пояснительная записка»	
12326.ПМТ7	Том 7. Проект межевания территории. Раздел 7 «Материалы по обоснованию проекта межевания территории»	

Согласовано

Взам. инв. №

Подп. и дата

Инв. № подл.

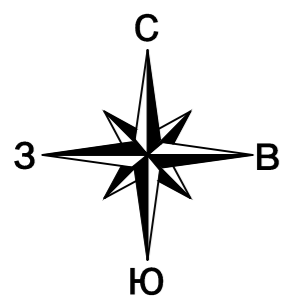
12326.ППТ1 – СП

Изм.	Кол.уч.	Лист	№ док	Подп.	Дата
Разраб.		Гладнева			01.07.19
Пров.		Кузнецов			01.07.19

Состав документации
по планировке территории













Стадия	Лист	Листов
ППТ		1

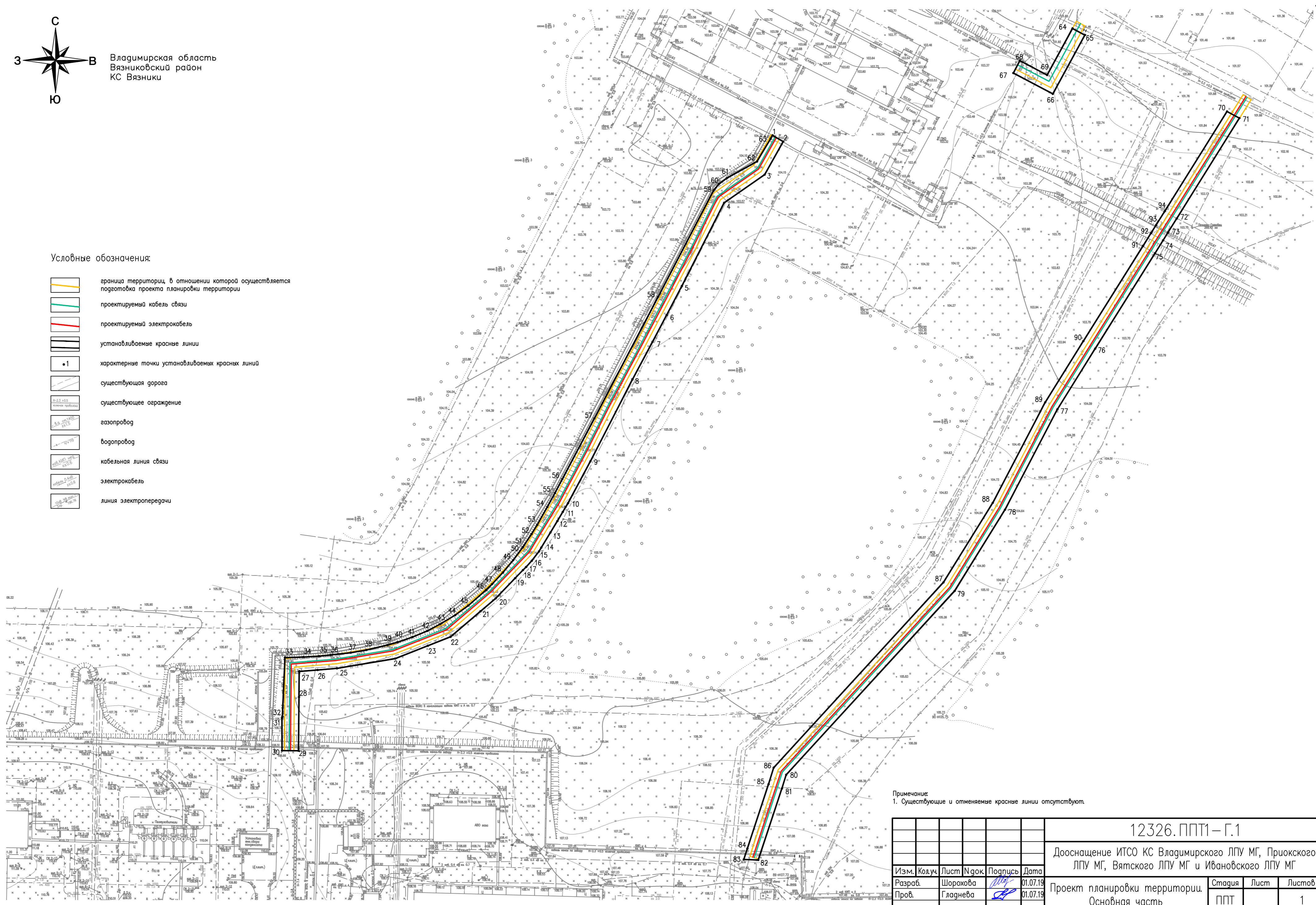

 АО "ГАЗПРОЕКТИНЖИНИРИНГ"



Владимирская область
Вязниковский район
КС Вязники

Условные обозначения:



-  граница территории, в отношении которой осуществляется подготовка проекта планировки территории
-  проектируемый кабель связи
-  проектируемый электрокабель
-  устанавливаемые красные линии
-  характерные точки устанавливаемых красных линий
-  существующая дорога
-  существующее ограждение
-  газопровод
-  водопровод
-  кабельная линия связи
-  электрокабель
-  линия электропередачи



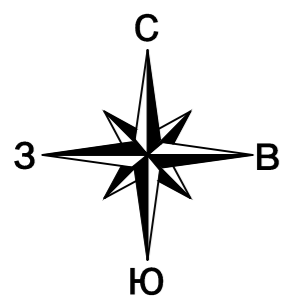
Примечание:
1. Существующие и отменяемые красные линии отсутствуют.

12326. ППТ1 – Г.1

Дооснащение ИТСО КС Владимирского ЛПУ МГ, Приокского ЛПУ МГ, Вятского ЛПУ МГ и Ивановского ЛПУ МГ







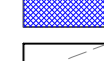
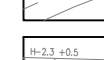
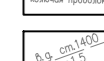
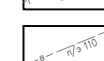

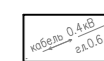
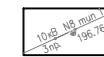

Изм.	Колуч.	Лист	№ док.	Подпись	Дата	Проект планировки территории. Основная часть	Стация	Лист	Листов
Разраб.	Шорохова				01.07.19		ППТ		1
Проб.	Гладнева				01.07.19				
Чертеж красных линий М 1:1000						АО "ГАЗПРОЕКТИНЖИНИРИНГ"			

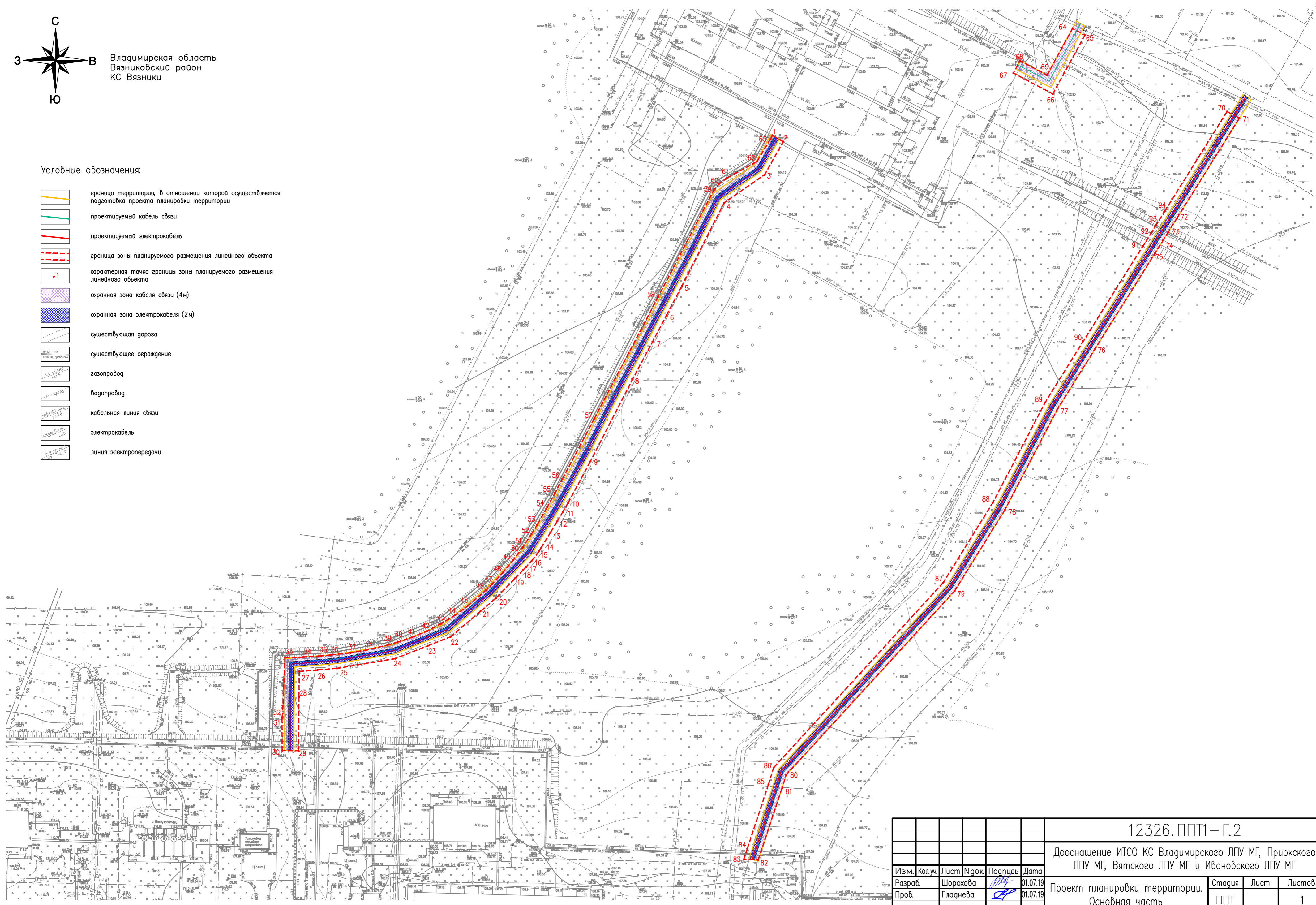
Инф. № подл. Подп. и дата. Взам. инф. №. Согласован:



Владимирская область
Вязниковский район
КС Вязники

Условные обозначения:

-  граница территории, в отношении которой осуществляется подготовка проекта планировки территории
-  проектируемый кабель связи
-  проектируемый электрокабель
-  граница зоны планируемого размещения линейного объекта
-  характерная точка границы зоны планируемого размещения линейного объекта
-  охранная зона кабеля связи (4м)
-  охранная зона электрокабеля (2м)
-  существующая дорога
-  существующее ограждение
-  газопровод
-  водопровод
-  кабельная линия связи
-  электрокабель
-  линия электропередачи



12326.ППТ1 – Г.2			
Дооснащение ИТСО КС Владимирского ЛПУ МГ, Приокского ЛПУ МГ, Вятского ЛПУ МГ и Ивановского ЛПУ МГ			
Изм.	Кол.ч.	Лист	№ док.
Разраб.	Шорохова	Подпись	01.07.19
Проб.	Гладнева	01.07.19	
Проект планировки территории. Основная часть			Страница Лист Листов ППТ 1
Чертеж границ зон планируемого размещения объекта М 1:1000			АО "ГАЗПРОЕКТИНЖИРИНГ" Формат А2

Согласовано:
 Взам. инв. №
 Подп. и дата
 Инв. № подл.