

ДООАО «ГАЗПРОЕКТИНЖИНИРИНГ»

**ДООСНАЩЕНИЕ ИТСО КС ВЛАДИМИРСКОГО ЛПУ МГ, ПРИОКСКОГО ЛПУ МГ,
ВЯТСКОГО ЛПУ МГ И ИВАНОВСКОГО ЛПУ МГ**

Документация по планировке территории

Проект планировки территории

**Раздел 3 «Материалы по обоснованию проекта планировки территории.
Графическая часть»**

КС Вязники

12326.ППТЗ

Том 3

2019

ДООАО «ГАЗПРОЕКТИНЖИНИРИНГ»

**ДООСНАЩЕНИЕ ИТСО КС ВЛАДИМИРСКОГО ЛПУ МГ, ПРИОКСКОГО ЛПУ МГ,
ВЯТСКОГО ЛПУ МГ И ИВАНОВСКОГО ЛПУ МГ**

Документация по планировке территории

Проект планировки территории

**Раздел 3 «Материалы по обоснованию проекта планировки территории.
Графическая часть»**

КС Вязники

12326.ППТЗ

Том 3

**Начальник управления
инженерных изысканий и
землеустройства**



П.Н. Крамарев

Главный инженер проекта

Д.Д. Агафонов

2019

Инов. № подл.	Подп. и дата	Взам. инв. №

Состав документации по планировке территории




Обозначение	Наименование	Примечание
Проект планировки территории		
12326.ППТ1	Том 1. Проект планировки территории. Основная часть. Раздел 1 «Проект планировки территории. Графическая часть»	
12326.ППТ2	Том 2. Проект планировки территории. Основная часть. Раздел 2 «Положение о размещении линейных объектов»	
12326.ППТ3	Том 3. Проект планировки территории. Раздел 3 «Материалы по обоснованию проекта планировки территории. Графическая часть»	
12326.ППТ4	Том 4. Проект планировки территории. Раздел 4 «Материалы по обоснованию проекта планировки территории. Пояснительная записка»	
Проект межевания территории		
12326.ПМТ1	Том 5. Проект межевания территории. Основная часть. Раздел 5 «Проект межевания территории. Графическая часть»	
12326.ПМТ2	Том 6. Проект межевания территории. Основная часть. Раздел 6 «Проект межевания территории. Пояснительная записка»	
12326.ПМТ3	Том 7. Проект межевания территории. Раздел 7 «Материалы по обоснованию проекта межевания территории»	

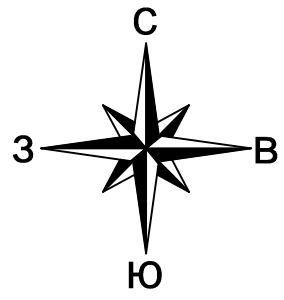
Согласовано

Взам. инв. №

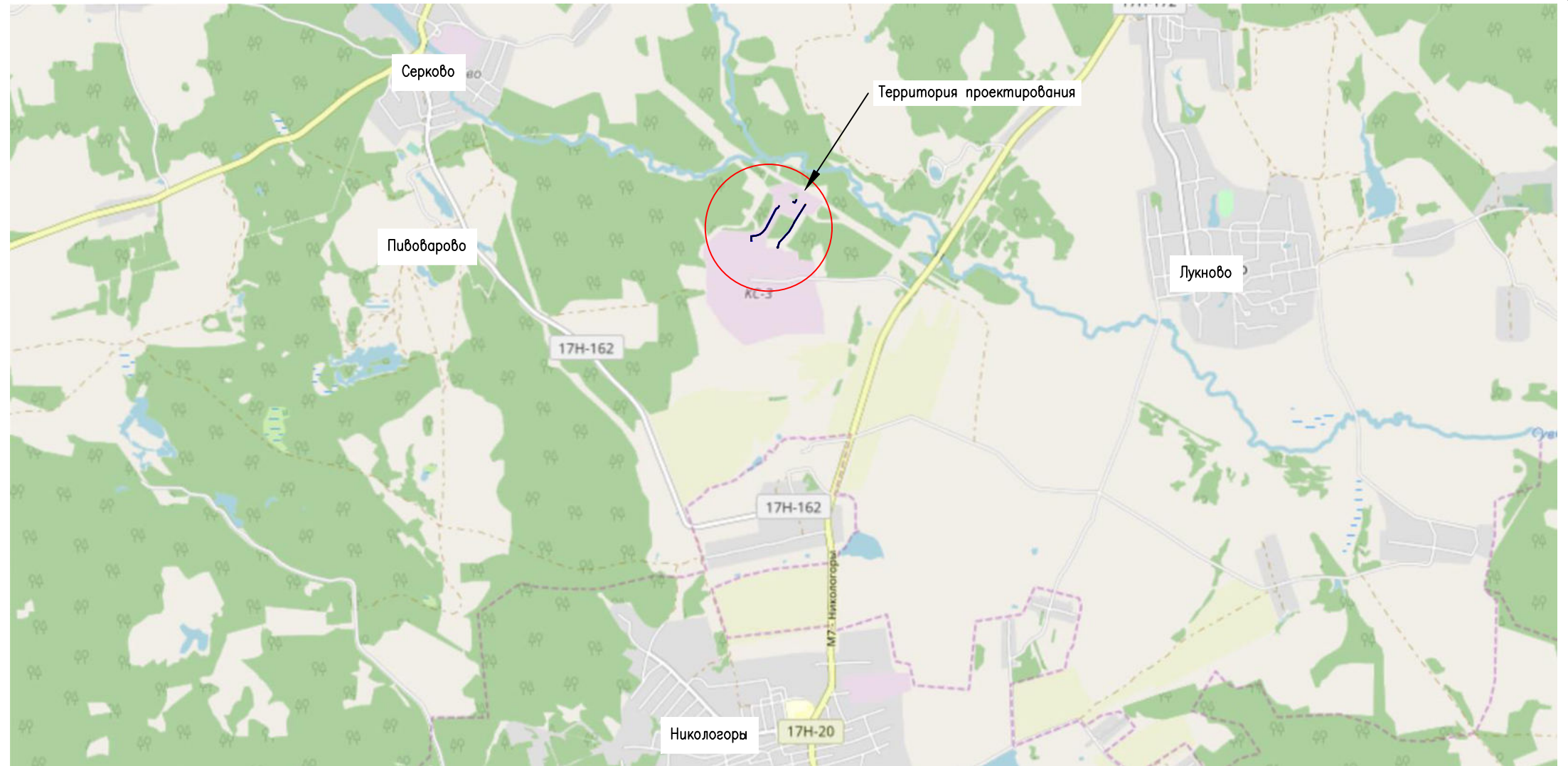
Подп. и дата

Инв. № подл.

12326.ППТ3 - СП									
Изм.	Кол.уч.	Лист	№ док	Подп.	Дата				
Разраб.		Гладнева			01.07.19	Состав документации по планировке территории	Стадия	Лист	Листов
Пров.		Кузнецов			01.07.19		ППТ		1
									






Владимирская область
Вязниковский район
КС Вязники



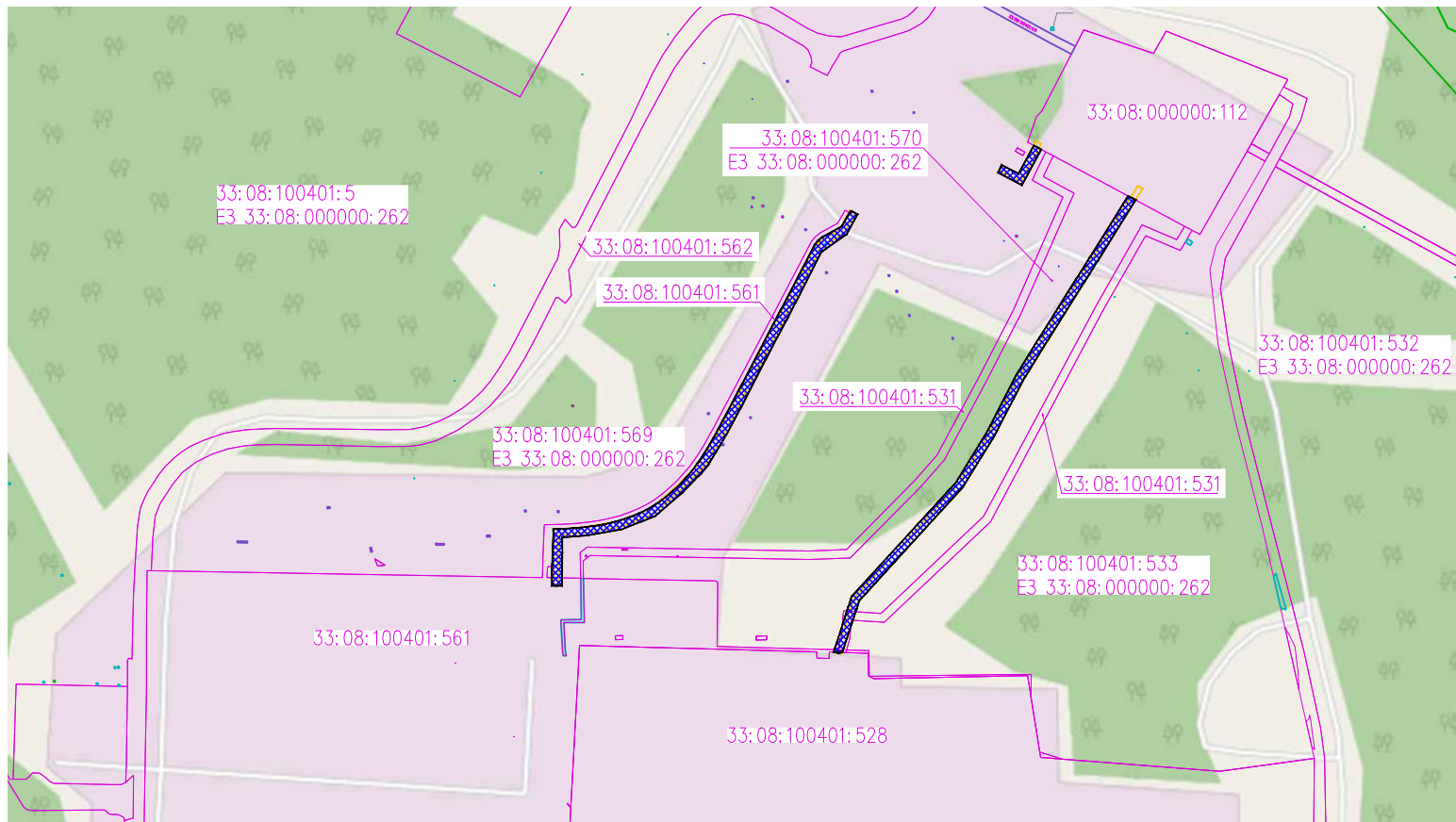
М 1:40000

Условные обозначения

-  границы зон планируемого размещения линейных объектов, устанавливаемые в соответствии с нормами отвода земельных участков
-  граница территории в отношении которой осуществляется подготовка схемы расположения планировочной структуры
-  33:08:100401:531 граница и кадастровый номер существующего земельного участка по сведениям ЕГРН



Примечание:

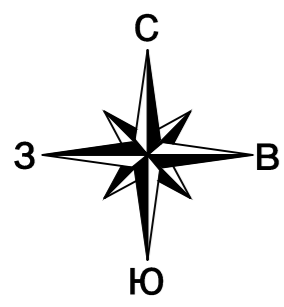
1. Объекты, подлежащие переносу из зоны планируемого размещения объекта отсутствуют. Границы зон планируемого размещения данных объектов не устанавливаются.
2. Схема расположения подготовлена с использованием материалов, предоставленных сайтом www.openstreetmap.org



М 1:5000






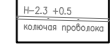
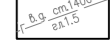
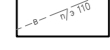


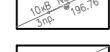
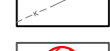

Согласовано:	
Взам. инв. N	
Подп. и дата	
Инв. N подл.	


						12326. ППТЗ – Г.1			
						Дооснащение ИТСО КС Владимирского ЛПУ МГ, Приокского ЛПУ МГ, Вятского ЛПУ МГ и Ивановского ЛПУ МГ			
Изм.	Колуч.	Лист	№ док.	Подпись	Дата	Проект планировки территории. Материалы по обоснованию проекта планировки территории	Стадия	Лист	Листов
Разраб.	Шорохова				01.07.19		ППТ		1
Пров.	Гладнева				01.07.19	Схема расположения элементов планировочной структуры			
							АО "ГАЗПРОЕКТИНЖИНИРИНГ"		

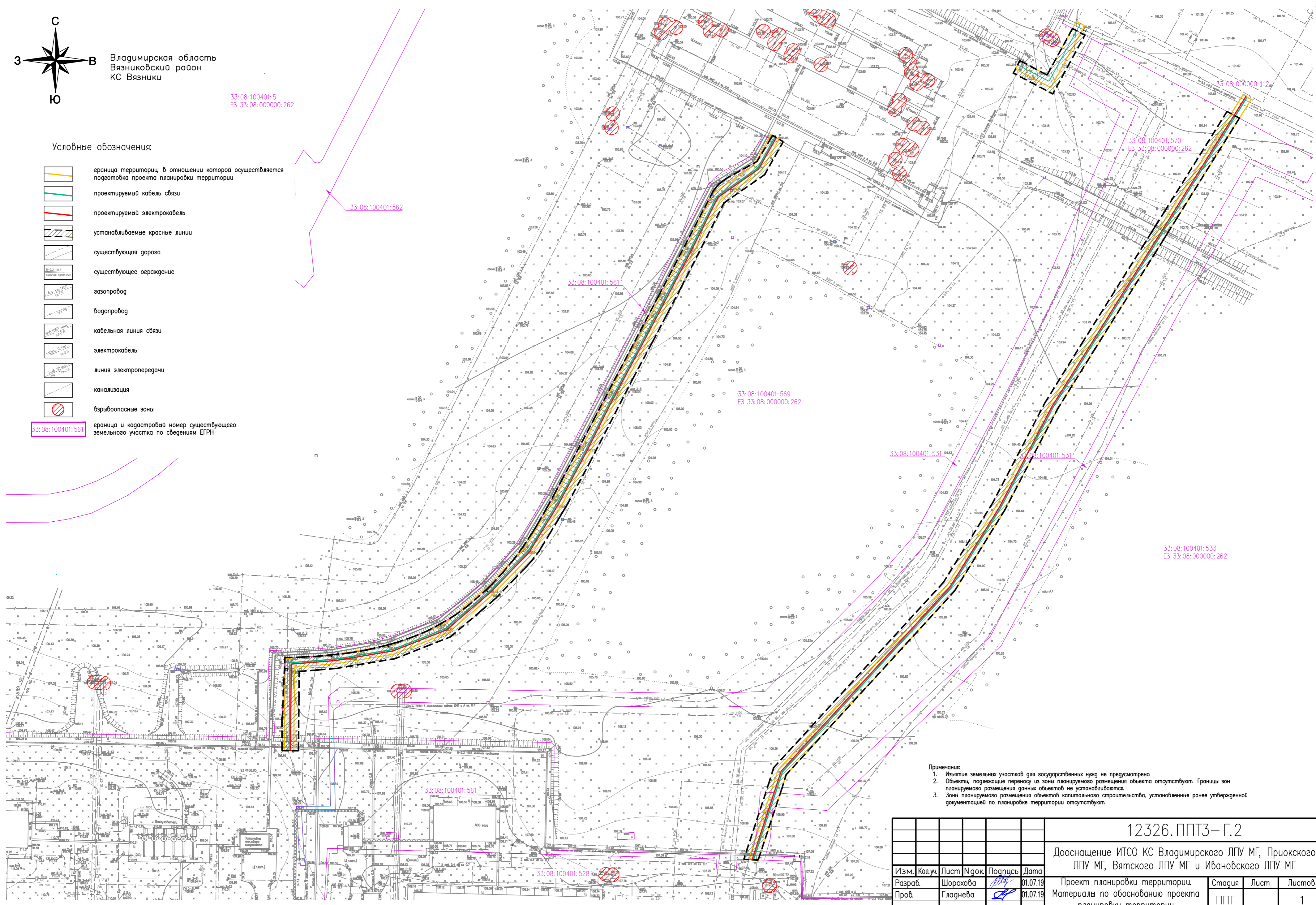


Владимирская область
Вязниковский район
КС Вязники


Условные обозначения:

-  граница территорий, в отношении которой осуществляется подготовка проекта планировки территории
-  проектируемый кабель связи
-  проектируемый электрокабель
-  устанавливаемые красные линии
-  существующая дорога
-  существующее ограждение
-  газопровод
-  водопровод
-  кабельная линия связи
-  электрокабель
-  линия электропередачи
-  канализация
-  взрывоопасные зоны

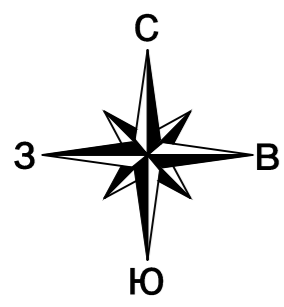
 граница и кадастровый номер существующего земельного участка по сведениям ЕГРН



- Примечания:
1. Изъятие земельных участков для государственных нужд не предусмотрено.
 2. Объекты, подлежащие переносу из зоны планируемого размещения объекта отсутствуют. Границы зон планируемого размещения данных объектов не устанавливаются.
 3. Зоны планируемого размещения объектов капитального строительства, установленные ранее утвержденной документацией по планировке территории отсутствуют.








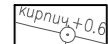
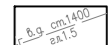
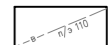

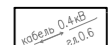
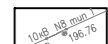





12326.ППТЗ-Г.2			
Дооснащение ИТСО КС Владимирского ЛПУ МГ, Приокского ЛПУ МГ, Вятского ЛПУ МГ и Ивановского ЛПУ МГ			
Изм.	Колуч.	Лист	№ док.
Разраб.	Шорохова	Подпись	01.07.19
Проб.	Гладнева	Дата	01.07.19
Проект планировки территории. Материалы по обоснованию проекта планировки территории			Страница Лист Листов ППТ 1
Система использования территории в период подготовки проекта планировки территории. Система границ территорий, подверженных риску возникновения чрезвычайной ситуации природного и техногенного характера М 1:1000			
			

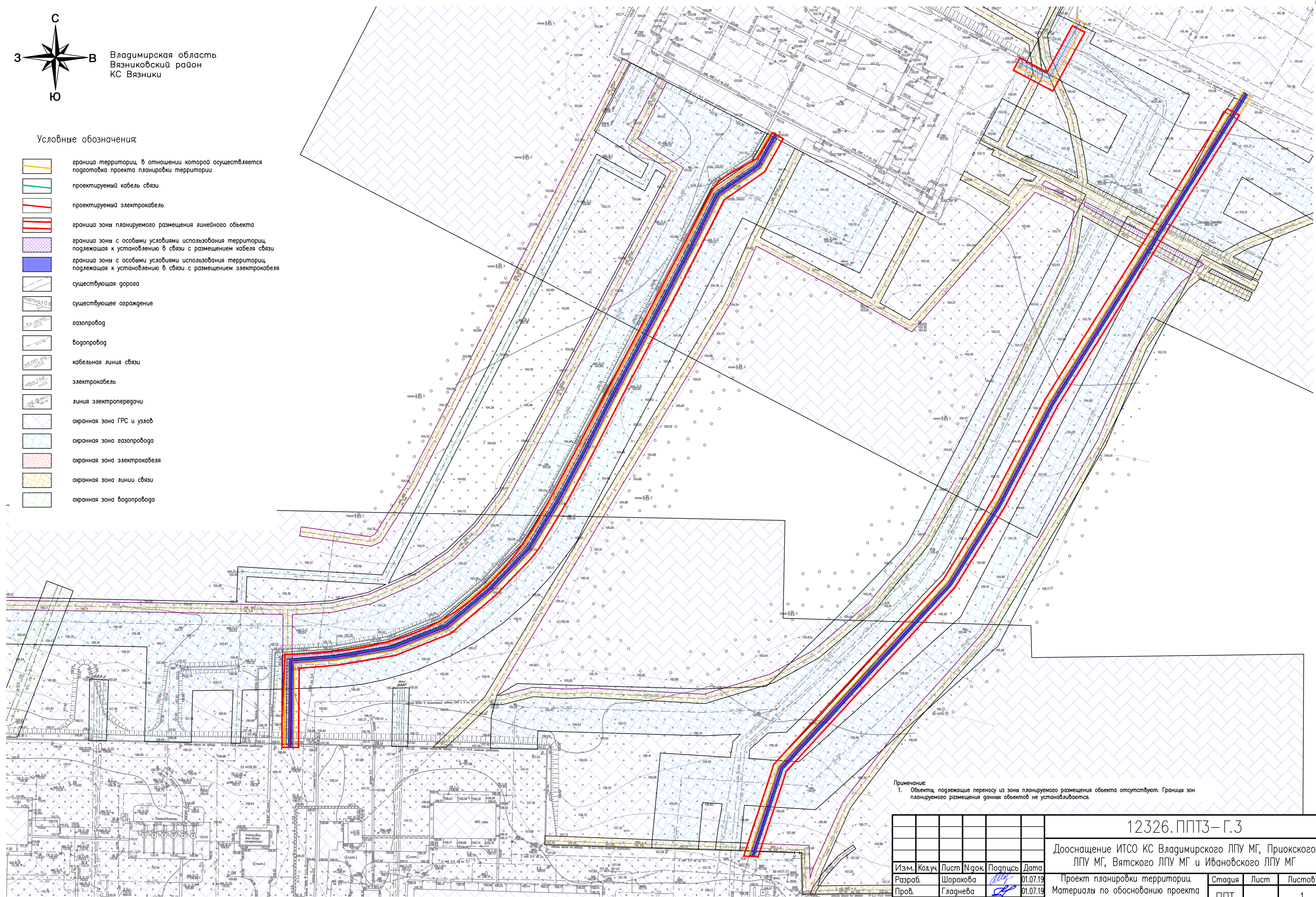
Инф. N подг. Подп. и дата. Взам. инб. N. Согласована.



Владимирская область
Вязниковский район
КС Вязники

Условные обозначения:

-  граница территории, в отношении которой осуществляется подготовка проекта планировки территории
-  проектируемый кабель связи
-  проектируемый электрокабель
-  граница зоны планируемого размещения линейного объекта
-  граница зоны с особыми условиями использования территории, подлежащая к установлению в связи с размещением кабеля связи
-  граница зоны с особыми условиями использования территории, подлежащая к установлению в связи с размещением электрокабеля
-  существующая дорога
-  существующее ограждение
-  газопровод
-  водопровод
-  кабельная линия связи
-  электрокабель
-  линия электропередачи
-  охранный зона ГРС и улов
-  охранный зона газопровода
-  охранный зона электрокабеля
-  охранный зона линии связи
-  охранный зона водопровода



Примечание:
1. Объекты, подлежащие переносу из зоны планируемого размещения объекта отсутствуют. Границы зон планируемого размещения данных объектов не устанавливаются.

12326.ППТЗ-Г.3

Дооснащение ИТСО КС Владимирского ЛПУ МГ, Приокского ЛПУ МГ, Вятского ЛПУ МГ и Ивановского ЛПУ МГ

Изм.	Кол.уч.	Лист	№ док.	Подпись	Дата
Разраб.		Шорохова			01.07.19
Проб.		Гладнева			01.07.19

Проект планировки территории.
Материалы по обоснованию проекта планировки территории

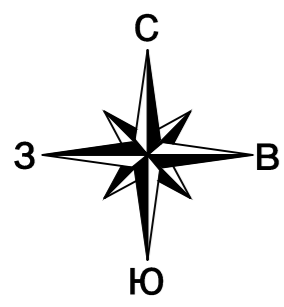
Стадия	Лист	Листов
ППТ		1

Схема границ зон с особыми условиями использования территории
М 1:1000



Формат А2

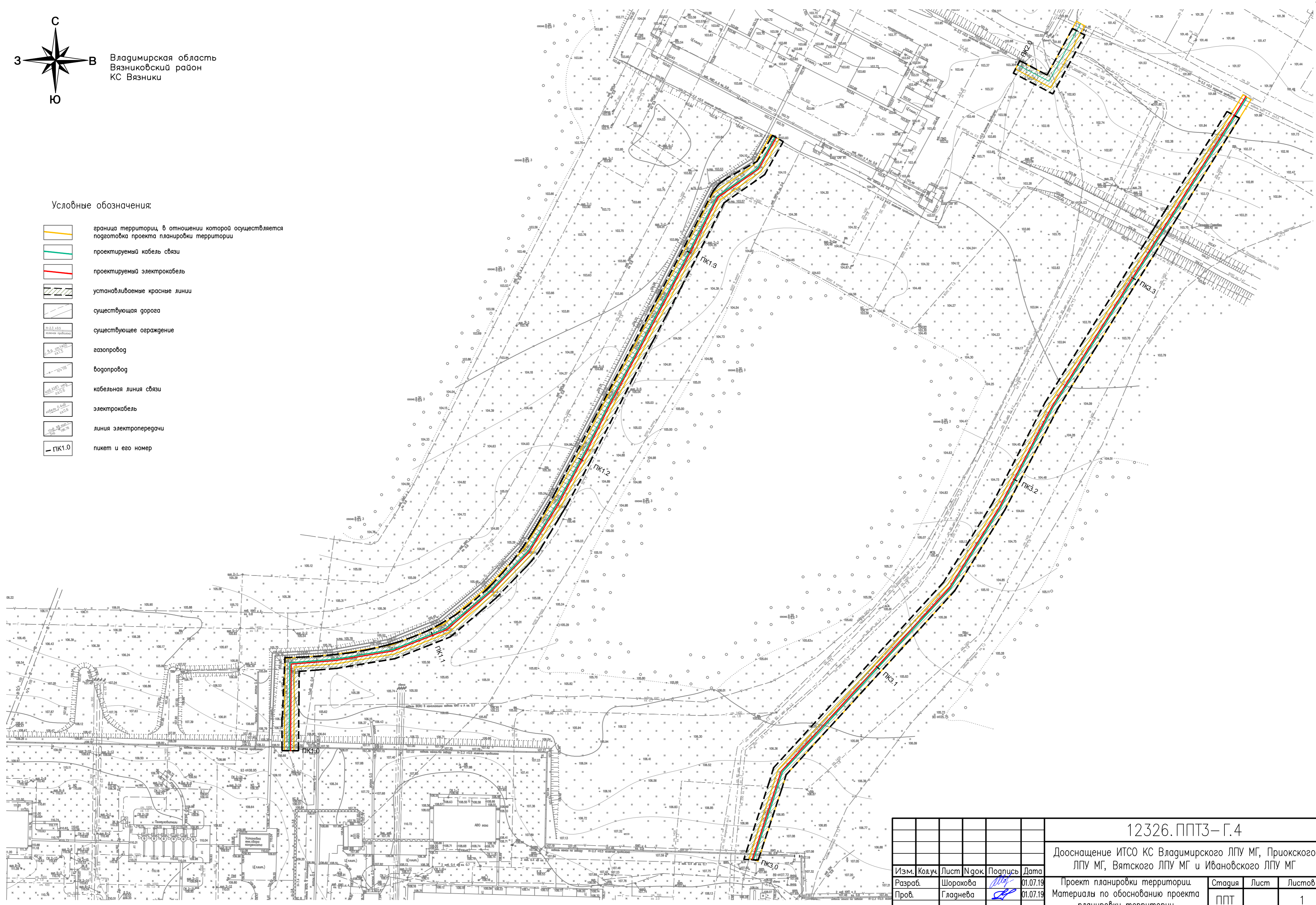
Согласована: _____
Взам. инб. № _____
Подп. и дата _____
Инб. № подл. _____



Владимирская область
Вязниковский район
КС Вязники

Условные обозначения:

- граница территории, в отношении которой осуществляется подготовка проекта планировки территории
- проектируемый кабель связи
- проектируемый электрокабель
- устанавливаемые красные линии
- существующая дорога
- существующее ограждение
- газопровод
- водопровод
- кабельная линия связи
- электрокабель
- линия электропередачи
- пикет и его номер



Инф. N подг. Подп. и дата. Взам. инф. N. Согласована.

				12326.ППТЗ-Г.4					
				Дооснащение ИТСО КС Владимирского ЛПУ МГ, Приокского ЛПУ МГ, Вятского ЛПУ МГ и Ивановского ЛПУ МГ					
Изм.	Код.уч.	Лист	№ док.	Подпись	Дата	Проект планировки территории. Материалы по обоснованию проекта планировки территории	Статус	Лист	Листов
		Разраб.	Шорохова		01.07.19		ППТ		1
		Проб.	Гладнева		01.07.19	Схема конструктивных и планировочных решений М 1:1000			