

ДООАО «ГАЗПРОЕКТИНЖИНИРИНГ»

**ДООСНАЩЕНИЕ ИТСО КС ВЛАДИМИРСКОГО ЛПУ МГ, ПРИОКСКОГО ЛПУ МГ,
ВЯТСКОГО ЛПУ МГ И ИВАНОВСКОГО ЛПУ МГ**

Документация по планировке территории

Проект межевания территории

Раздел 7 «Материалы по обоснованию проекта межевания территории»

КС Вязники

12326.ПМТЗ

Том 7

2019

ДООАО «ГАЗПРОЕКТИНЖИНИРИНГ»

**ДООСНАЩЕНИЕ ИТСО КС ВЛАДИМИРСКОГО ЛПУ МГ, ПРИОКСКОГО ЛПУ МГ,
ВЯТСКОГО ЛПУ МГ И ИВАНОВСКОГО ЛПУ МГ**

Документация по планировке территории

Проект межевания территории

Раздел 7 «Материалы по обоснованию проекта межевания территории»

КС Вязники

12326.ПМТЗ

Том 7

**Начальник управления
инженерных изысканий и
землеустройства**



П.Н. Крамарев

Главный инженер проекта



Д.Д. Агафонов




Инов. № подл.	Подп. и дата	Взам. инв. №

Содержание тома 7

Обозначение	Наименование	Примечание
12326.ПМТ3 – С	Содержание тома 7	2
12326.ПМТ3 – СП	Состав документации по планировке территории	3
12326.ПМТ3 – Г.1	Чертеж по обоснованию проекта межевания территории	4

Согласовано		

Инв. № подл.	Подп. и дата	Взам. инв.

						12326.ПМТ3 – С			
Изм.	Кол.уч.	Лист	№ док	Подп.	Дата	Содержание тома 7	Стадия	Лист	Листов
Разраб.		Шорохова			25.06.19		ПМТ		1
Пров.		Гладнева			25.06.19				
ГИП		Агафонов			25.06.19				
							АО "ГАЗПРОЕКТИНЖИНИРИНГ"		

Состав документации по планировке территории

Обозначение	Наименование	Примечание
Проект планировки территории		
12326.ППТ1	Том 1. Проект планировки территории. Основная часть. Раздел 1 «Проект планировки территории. Графическая часть»	
12326.ППТ2	Том 2. Проект планировки территории. Основная часть. Раздел 2 «Положение о размещении линейных объектов»	
12326.ППТ3	Том 3. Проект планировки территории. Раздел 3 «Материалы по обоснованию проекта планировки территории. Графическая часть»	
12326.ППТ4	Том 4. Проект планировки территории. Раздел 4 «Материалы по обоснованию проекта планировки территории. Пояснительная записка»	
Проект межевания территории		
12326.ПМТ5	Том 5. Проект межевания территории. Основная часть. Раздел 5 «Проект межевания территории. Графическая часть»	
12326.ПМТ6	Том 6. Проект межевания территории. Основная часть. Раздел 6 «Проект межевания территории. Пояснительная записка»	
12326.ПМТ7	Том 7. Проект межевания территории. Раздел 7 «Материалы по обоснованию проекта межевания территории»	

Согласовано

Взам. инв. №

Подп. и дата

Инв. № подл.

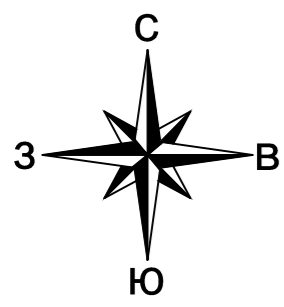
12326.ПМТ3 – СП

Изм.	Кол.уч.	Лист	№ док	Подп.	Дата
Разраб.		Гладнева			25.06.19
Пров.		Кузнецов			25.06.19

Состав документации
по планировке территории

Стадия	Лист	Листов
ПМТ		1


 АО "ГАЗПРОЕКТИНЖИНИРИНГ"



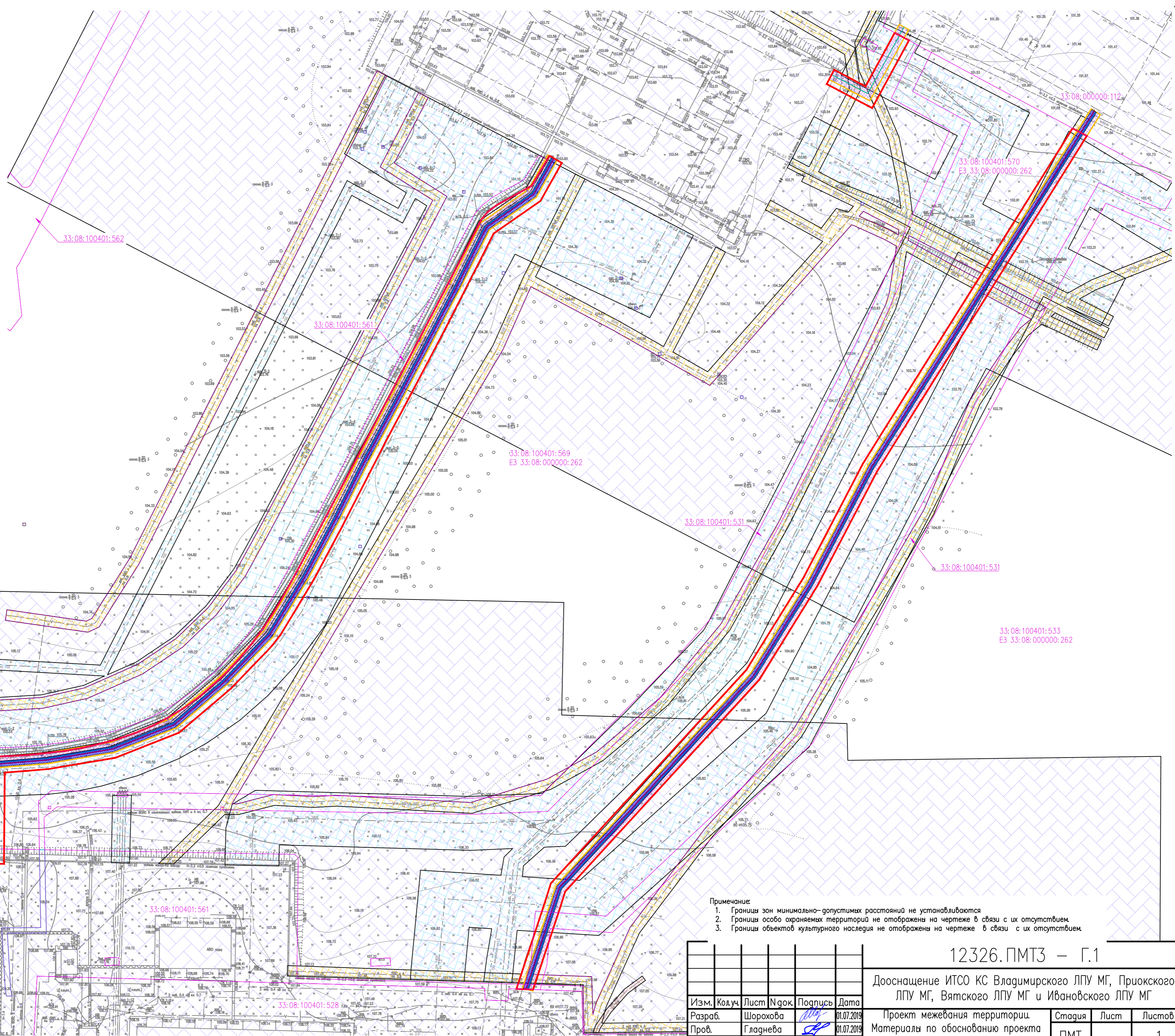
Владимирская область
Вязниковский район
КС Вязники

33:08:100401:5
ЕЗ 33:08:000000:262

Условные обозначения:

- граница территории, в отношении которой осуществляется подготовка проекта планировки территории
- проектируемый кабель связи
- граница зоны планируемого размещения линейного объекта
- граница зоны с особыми условиями использования территории, подлежащая установлению в связи с размещением кабеля связи
- граница зоны с особыми условиями использования территории, подлежащая к установлению в связи с размещением электрокабеля
- существующая дорога
- существующее ограждение
- газопровод
- водопровод
- кабельная линия связи
- электрокабель
- линия электропередачи
- канализация
- охранная зона ГРС и узлов
- охранная зона газопровода
- охранная зона электрокабеля
- охранная зона линии связи

37:05:031070:546
37:05:031070
граница и кадастровый номер существующего земельного участка по сведениям ЕГРН
номер кадастрового квартала по сведениям ЕГРН



- Примечание:
1. Границы зон минимально-допустимых расстояний не устанавливаются
 2. Границы особо охраняемых территорий не отображены на чертеже в связи с их отсутствием
 3. Границы объектов культурного наследия не отображены на чертеже в связи с их отсутствием

12326.ПМТ3 – Г.1

Дооснащение ИТСО КС Владимирского ЛПУ МГ, Приокского ЛПУ МГ, Вятского ЛПУ МГ и Ивановского ЛПУ МГ

Изм.	Колуч.	Лист	№ док	Подпись	Дата
Разраб.	Шорохова				01.07.2019
Проб.	Гладнева				01.07.2019

Проект	Статус	Лист	Листов
Проект межевания территории. Материалы по обоснованию проекта межевания территории	ПМТ		1

Чертеж по обоснованию проекта межевания территории
М 1:1000



Согласована: _____
Взам. инб. № _____
Подп. и дата _____
Инб. № подл. _____