



ООО «ЛенЗемКадастр»

Заказчик: ООО «Газпром центрремонт»

**Реконструкция систем автоматизированного
управления КЦ и КС ООО «Волготрансгаз»**

КС «Вязниковская»

**ПРОЕКТ ПЛАНИРОВКИ И ПРОЕКТ МЕЖЕВАНИЯ
ТЕРРИТОРИИ**

**Том 7
Материалы по обоснованию
проекта межевания территории**

144-ЛЗК-2019-ПМТЗ

Генеральный директор
ООО «ЛенЗемКадастр»

Б.А. Хайытмурадов

Исполнительный директор

А.А. Смородинов

Санкт-Петербург
2019

СОСТАВ ПРОЕКТА

| № тома | Обозначение | Наименование | Примечание |
|--------|-------------------|--|------------|
| Том 1 | 144-ЛЗК-2019-ППТ1 | Основная часть проекта планировки. Положение о размещении объекта (объектов) энергетики или трубопроводного транспорта | |
| Том 2 | 144-ЛЗК-2019-ППТ2 | Основная часть проекта планировки. Графическая часть | |
| Том 3 | 144-ЛЗК-2019-ППТ3 | Материалы по обоснованию проекта планировки территории. Пояснительная записка | |
| Том 4 | 144-ЛЗК-2019-ППТ4 | Материалы по обоснованию проекта планировки территории. Графическая часть | |
| Том 5 | 144-ЛЗК-2019-ПМТ1 | Основная часть проекта межевания территории. Текстовая часть | |
| Том 6 | 144-ЛЗК-2019-ПМТ2 | Основная часть проекта межевания территории. Графическая часть | |
| Том 7 | 144-ЛЗК-2019-ПМТ3 | Материалы по обоснованию проекта межевания территории | |

| | | | | | | | | | | | |
|--------------|-------------------|--------------|------|--------|---|-------|---|------|--------|--|--|
| Взам. инв. № | | | | | | | | | | | |
| | Подп. и дата | | | | | | | | | | |
| Инв. № подл. | 144-ЛЗК-2019-ПМТ2 | | | | | | | | | | |
| | Изм. | Кол.уч. | Лист | № док. | Подпись | Дата | | | | | |
| | Разработал | Огарков | | |  | 04.19 | Стадия | Лист | Листов | | |
| | Проверил | Смординов | | |  | 04.19 | ДПТ | 2 | 9 | | |
| | Утвердил | Хайытмурадов | | |  | 04.19 | Материалы по обоснованию проекта межевания территории | | | | |
| | | | | | | | ООО «ЛенЗемКадастр» | | | | |

СОДЕРЖАНИЕ

| Название раздела | Стр. |
|--------------------------------|------|
| 1. Пояснительная записка | 4 |
| 2. Чертеж межевания территории | 5 |

| | | | | | |
|------|---------|------|--------|---------|------|
| Изм. | Кол.уч. | Лист | № док. | Подпись | Дата |
| | | | | | |
| | | | | | |
| | | | | | |

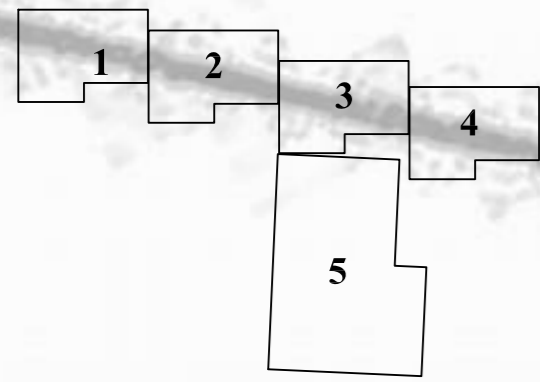
144-ЛЗК-2019-ПМТ2

Лист
3

Перв. примен.
Спраб. N
Подп. и дата
Инф. N дубл.
Взам. инф. N
Подп. и дата
Инф. N подл.



Схема расположения листов



Условные обозначения:

- - границы зон планируемого размещения линейных объектов
- 33:08:100401:205/43У1 - условный номер образуемого участка/части земельного участка
- 33:08:100401:205 - кадастровый номер существующих земельных участков
- - границы существующих земельных участков
- границы зон с особыми условиями использования территорий, устанавливаемых в связи с размещением линейных объектов
- границы испрашиваемых лесных участков
- - граница охранной зоны объекта "Волоконно-оптические кабельные линии связи магистрального газопровода Починки-Грязовец участка Починки-Ярославль, км 267,5 - км 323,0, в границах Вязниковского района, Владимирской области"(33.00.2.216)

Линия совмещения с листом 2

| | | | | | | | | |
|--------------|------|-------------------|---------------------|------|---|---|------|--------|
| | | | | | Проект межевания территории размещения объекта - "Реконструкция систем автоматизированного управления КЦ и КС ООО «Волготрансгаз» КС Вязниковская | | | |
| Изм. | Лист | № докум. | Подп. | Дата | Проект межевания территории. Материалы по обоснованию | Стадия | Лист | Листов |
| Разраб. | | Огарков Ф.А. | <i>Огарков</i> | | | П | 1 | 5 |
| Проб. | | Смординов А.А. | <i>Смординов</i> | | | | | |
| Ген.директор | | Хайитмурадов Б.А. | <i>Хайитмурадов</i> | | Чертеж межевания территории М 1:1000 | ООО "ЛенЗемКадастр" Санкт-Петербург, 2019 г. | | |
| | | | | | Копипобал | Формат | А3 | |

Перв. примен.

Спраб. N

Подп. и дата

Инв. N дубл.

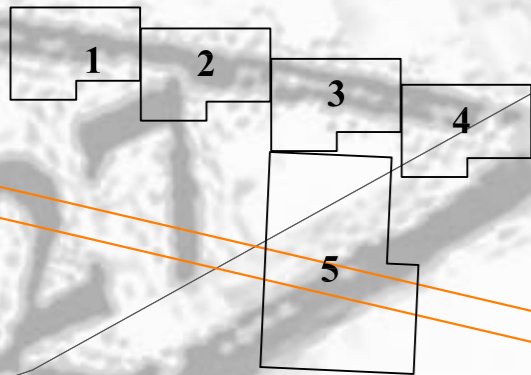
Взам. инв. N

Подп. и дата

Инв. N подл.



Схема расположения листов



Условные обозначения:

- - границы зон планируемого размещения линейных объектов
- 33:08:100401:205/ЧЗУ1 - условный номер образуемого участка/части земельного участка
- 33:08:100401:205 - кадастровый номер существующих земельных участков
- - границы существующих земельных участков
- - границы зон с особыми условиями использования территорий, устанавливаемых в связи с размещением линейных объектов
- - границы испрашиваемых лесных участков
- - граница охранной зоны объекта "Волоконно-оптические кабельные линии связи магистрального газопровода Починки-Грязовец участка Починки-Ярославль, км 267,5 - км 323,0, в границах Вязниковского района, Владимирской области"(33.00.2.216)

| | | | | | | | | |
|---------|------|-----------------|-------------------|------|---|--------|---|--------|
| | | | | | Проект межевания территории размещения объекта - "Реконструкция систем автоматизированного управления КЦ и КС ООО «Волготрансгаз»" КС Вязниковская | | | |
| Изм. | Лист | N докум. | Подп. | Дата | Проект межевания территории. Материалы по обоснованию | Стадия | Лист | Листов |
| Разраб. | | Огарков Ф.А. | <i>Огарков</i> | | | П | 2 | 5 |
| Проб. | | Смородинов А.А. | <i>Смородинов</i> | | | | | |
| | | | | | Чертеж межевания территории М 1:1000 | | ООО "ЛенЗемКадастр" Санкт-Петербург, 2019 г. | |
| | | | | | Копииобли | | Формат А3 | |

Линия соьмещения с листом 3

Перв. примен.

Справ. N

Подп. и дата

Инф. N дубл.

Взам. инф. N

Подп. и дата

Инф. N подл.

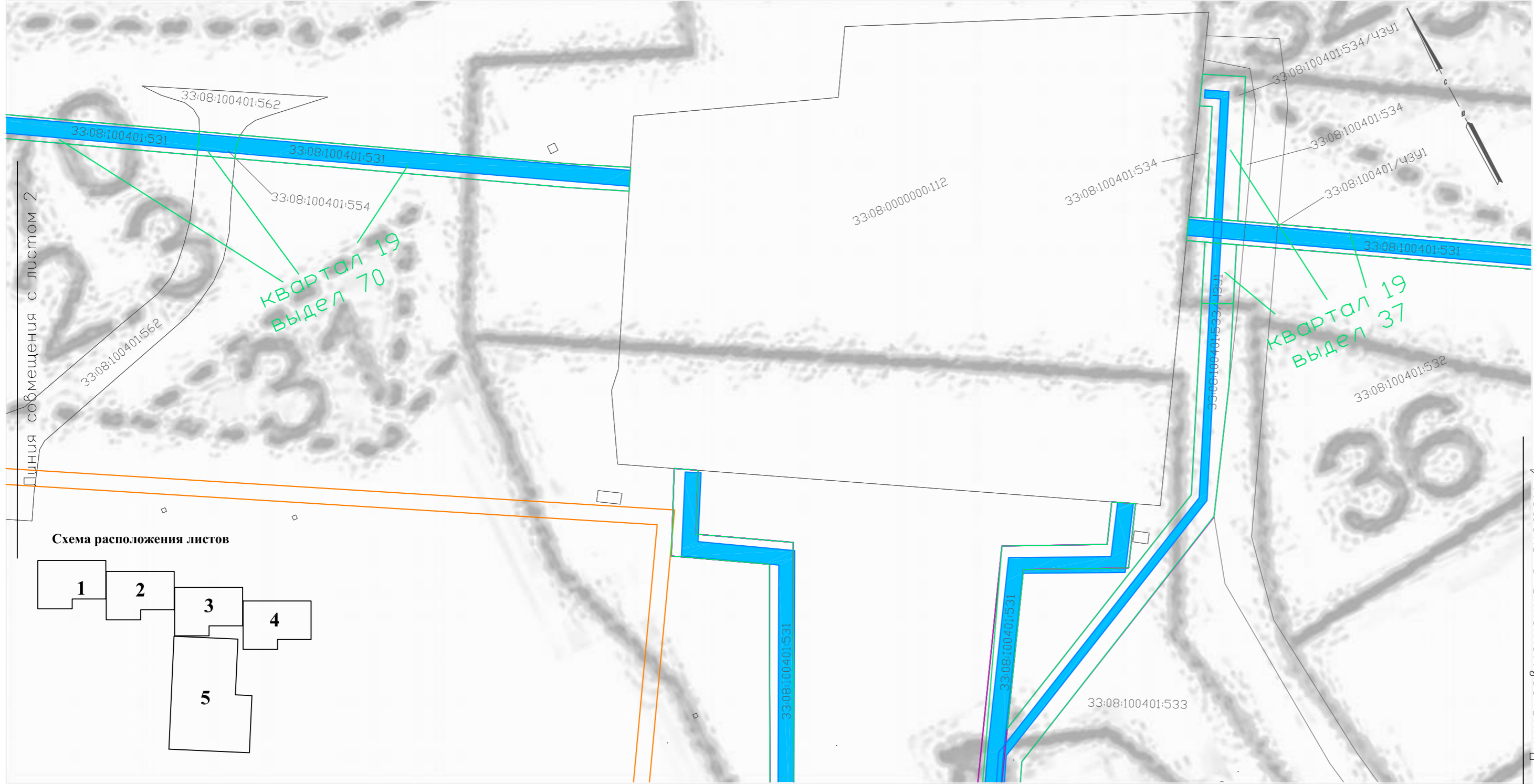
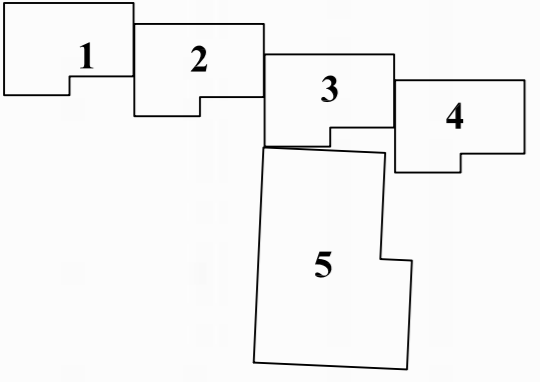


Схема расположения листов



Условные обозначения:

- - границы зон планируемого размещения линейных объектов
- 33:08:100401:205/43У1 - условный номер образуемого участка/части земельного участка
- 33:08:100401:205 - кадастровый номер существующих земельных участков
- - границы зон с особыми условиями использования территорий, устанавливаемых в связи с размещением линейных объектов
- - границы испрашиваемых лесных участков
- - граница охранной зоны объекта "Волоконно-оптические кабельные линии связи магистрального газопровода Починки-Грязовец участка Починки-Ярославль, км 267,5 - км 323,0, в границах Вязниковского района, Владимирской области" (33.00.2.216)

Линия совмещения с листом 5

| | | | | | | | | |
|---|------|-----------------|-------------------|------|--|--------|------|--------|
| | | | | | Проект межевания территории размещения объекта - "Реконструкция систем автоматизированного управления КЦ и КС ООО «Волготрансгаз»" КС Вязниковская | | | |
| Изм. | Лист | N докум. | Подп. | Дата | Проект межевания территории. Материалы по обоснованию | Стадия | Лист | Листов |
| Разраб. | | Огарков Ф.А. | <i>Огарков</i> | | | П | 3 | 5 |
| Проб. | | Смородинов А.А. | <i>Смородинов</i> | | | | | |
| | | | | | Чертеж межевания территории М 1:1000 | | | |
| Ген. директор Хайитмурадов Б.А. <i>Хайитмурадов</i> | | | | | ООО "ЛенЗемКадастр" Санкт-Петербург, 2019 г. | | | |
| | | | | | Копировал Формат А3 | | | |

Перв. примен.

Спраб. N

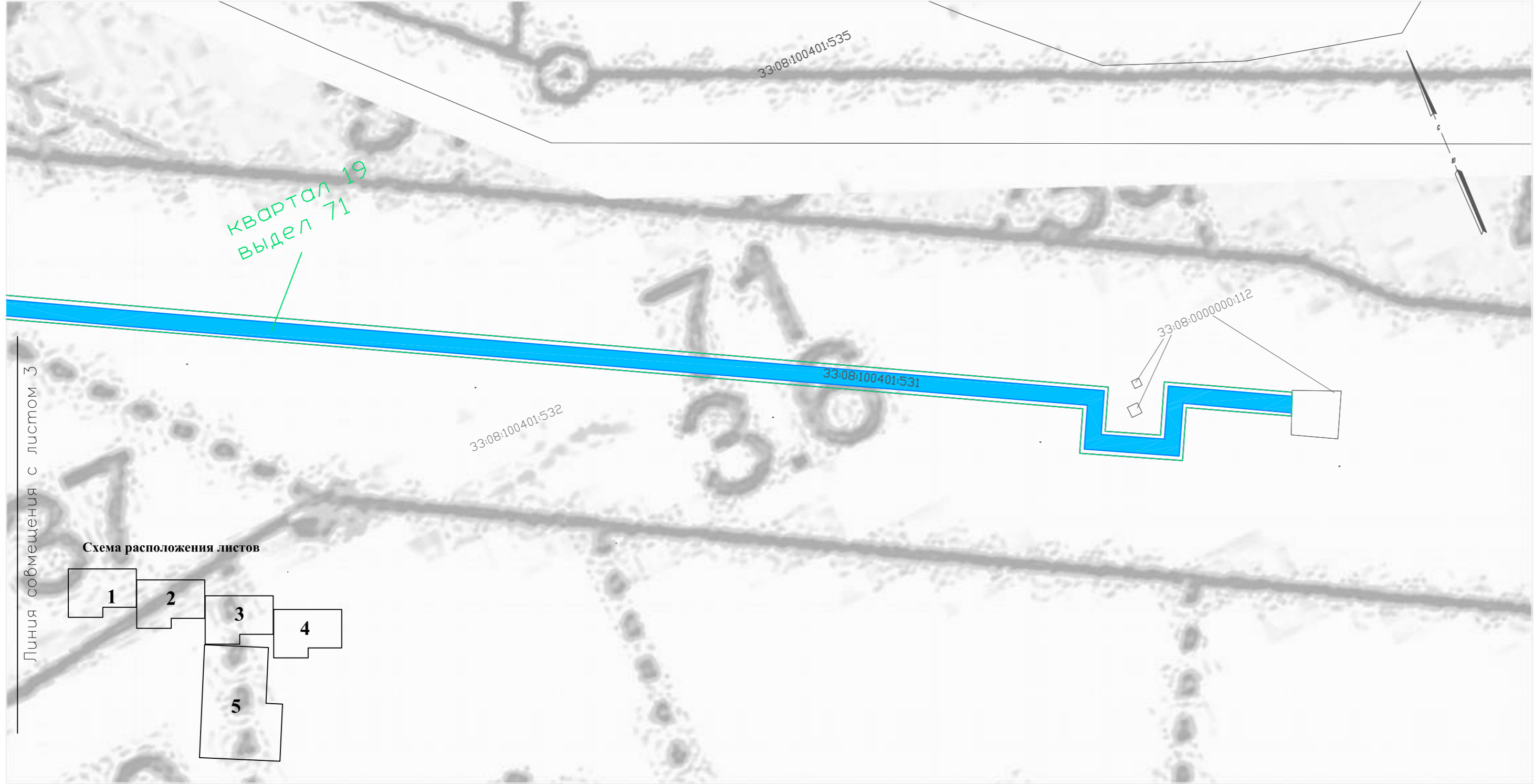
Подп. и дата

Инф. N дубл.

Взм. инф. N

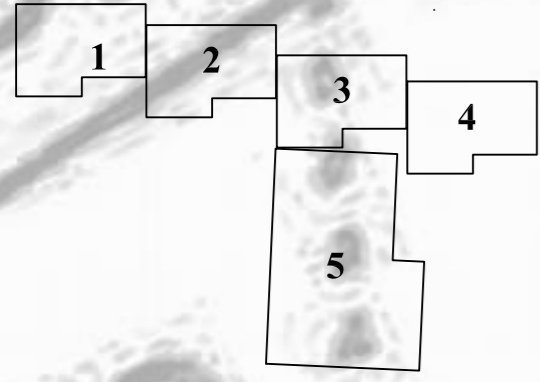
Подп. и дата

Инф. N подл.



Линия совмещения с листом 3

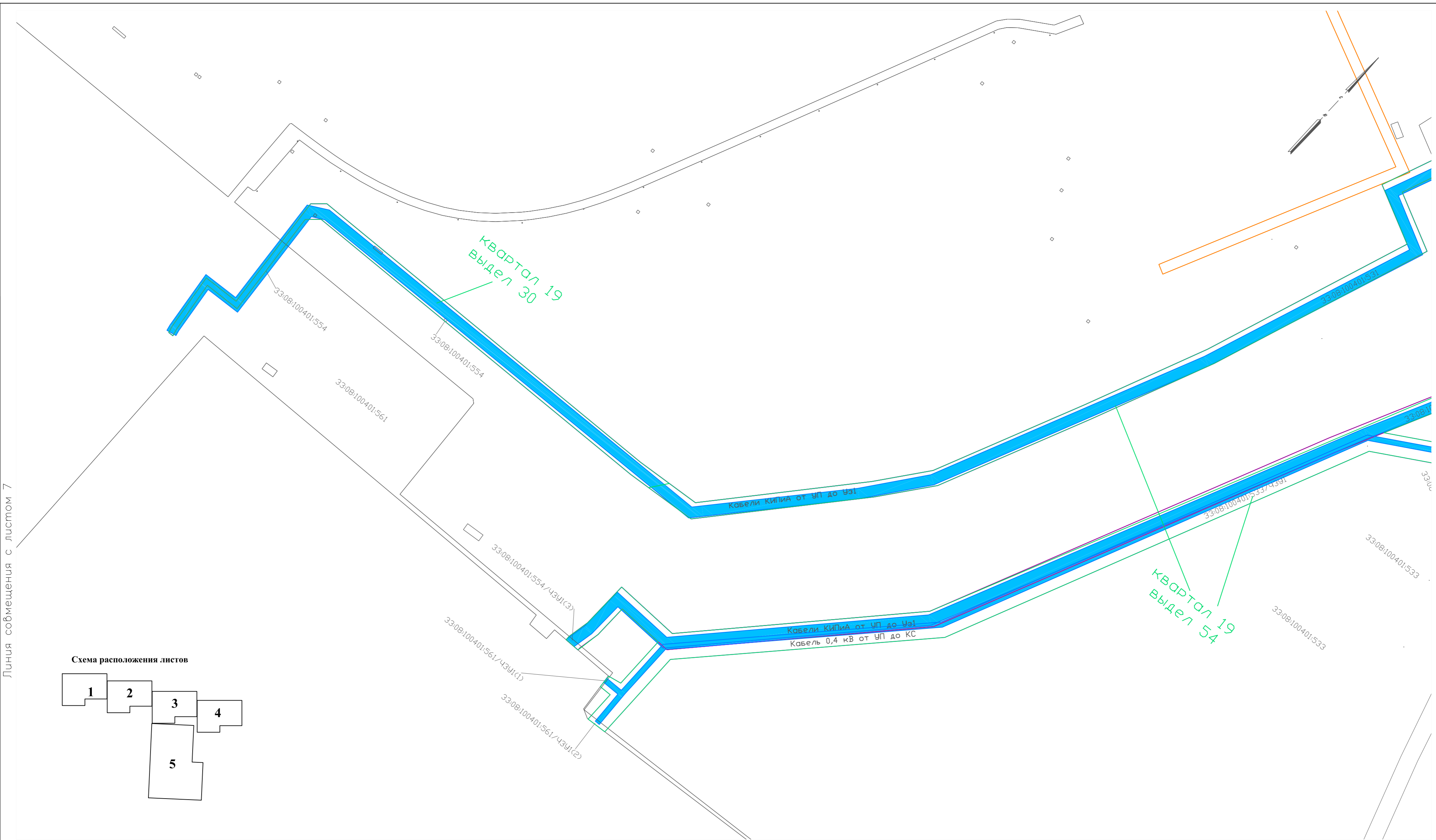
Схема расположения листов



Условные обозначения:

- - границы зон планируемого размещения линейных объектов
- 33:08:100401:205/ЧЗУ1 - условный номер образуемого участка/части земельного участка
- 33:08:100401:205 - кадастровый номер существующих земельных участков
- - границы существующих земельных участков
- границы зон с особыми условиями использования территорий, устанавливаемых в связи с размещением линейных объектов
- границы испрашиваемых лесных участков

| | | | | | | | | |
|---------------|------|-------------------|---------------------|------|---|---|------|--------|
| | | | | | Проект межевания территории размещения объекта – "Реконструкция систем автоматизированного управления КЦ и КС ООО «Волгогрансгаз»" КС Вязниковская | | | |
| Изм. | Лист | N докум. | Подп. | Дата | Проект межевания территории. Материалы по обоснованию | Стадия | Лист | Листов |
| Разраб. | | Огарков Ф.А. | <i>Огарков</i> | | | П | 4 | 5 |
| Проб. | | Смородинов А.А. | <i>Сморodinov</i> | | | | | |
| Ген. директор | | Хайитмурадов Б.А. | <i>Хайитмурадов</i> | | Чертеж межевания территории М 1:1000 | ООО "ЛенЗемКадастр" Санкт-Петербург, 2019 г. | | |
| | | | | | Копиробот | Формат | А3 | |



Линия соприкосновения с листом 7

Линия соприкосновения с листом 9



- Условные обозначения:**
- - границы зон планируемого размещения линейных объектов
 - 33:08:100401:205/43У1 - условный номер образуемого участка/части земельного участка
 - 33:08:100401:205 - кадастровый номер существующих земельных участков
 - - границы существующих земельных участков
 - границы зон с особыми условиями использования территорий, устанавливаемых в связи с размещением линейных объектов
 - граница охранной зоны объекта "Волоконно-оптические кабельные линии связи магистрального газопровода Починки-Грязовец участка Починки-Ярославль, км 267,5 - км 323,0, в границах Вязниковского района, Владимирской области"(33.00.2.216)
 - границы испрашиваемых лесных участков

| | | | | | | | | |
|---------------|------------------|--------------------|-------------------|--|--|---|------|--------|
| | | | | Проект межевания территории размещения объекта - "Реконструкция систем автоматизированного управления КЦ и КС ООО «Волготрансгаз» КС Вязниковская | | | | |
| Изм. | Лист | № докум. | Подп. | Дата | Проект межевания территории. Материалы по обоснованию | Стадия | Лист | Листов |
| Разраб. | | Огарков Ф.А. | <i>Огарков</i> | | | П | 5 | 5 |
| Проб. | | Сморodinov A.A. | <i>Сморodinov</i> | | | | | |
| Ген. директор | Хайтмурадов Б.А. | <i>Хайтмурадов</i> | | | Чертеж межевания территории М 1:1000 | ООО "ЛенЗемКадастр" Санкт-Петербург, 2019 г. | | |
| | | | | | | Формат А2 | | |