

УТВЕРЖДЕНА

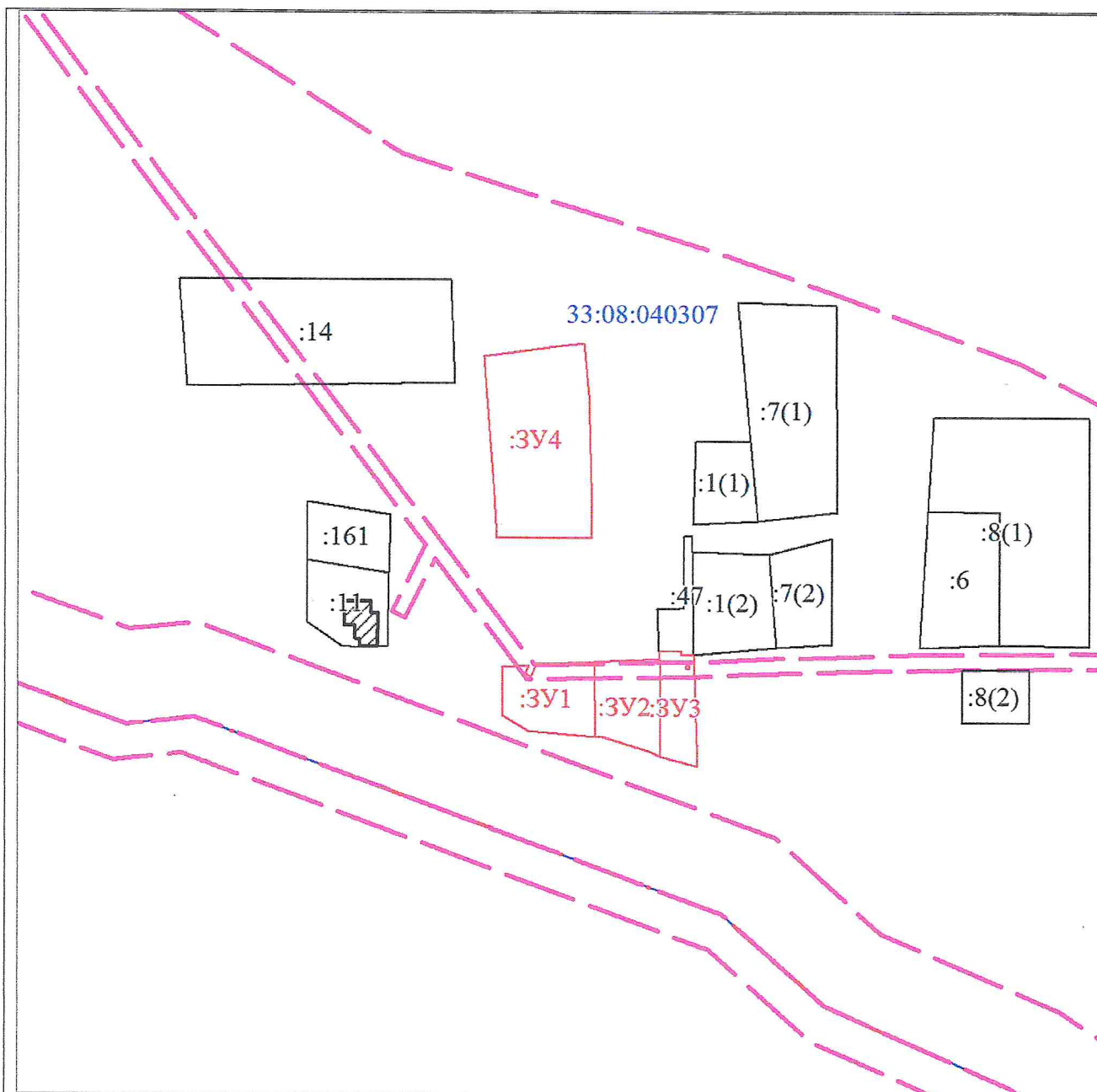
постановлением администрации
муниципального образования
Вязниковский район Владимирской
области

от _____ №

СХЕМА

расположения земельного участка или земельных участков на кадастровом плане территории

Условный номер земельного участка :ЗУ4		
Площадь земельного участка 1848 м ²		
Обозначение характерных точек границ	Координаты, м	
	X	Y
1	2	3
28	208756.99	338333.48
29	208760.23	338358.05
30	208761.04	338365.00
31	208744.99	338366.60
32	208708.09	338367.56
33	208699.99	338367.70
34	208699.87	338337.59
35	208713.57	338336.95
28	208756.99	338333.48
Система координат: МСК 33		
Квартал: -33:08:040307		



Масштаб 1:2000

Условные обозначения:




Вновь образованная часть границы, сведения о которой достаточны для определения ее местоположения



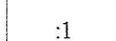
Надписи вновь образованного земельного участка




Объект капитального строительства




Существующая часть границы, имеющиеся в ЕГРН сведения о которой достаточны для определения ее местоположения




Надписи кадастрового номера земельного участка



Граница охранной зоны




Граница территориальной зоны



Обозначение границы территориальной зоны



Граница кадастрового квартала



Обозначение кадастрового квартала