



ГЛАВА ВЯЗНИКОВСКОГО РАЙОНА

ПОСТАНОВЛЕНИЕ

26.01.2021

№ 1

О назначении публичных слушаний по вопросу внесения изменений в проект планировки территории и проект межевания территории для размещения линейного объекта местного значения «Газопровод межпоселковый от ГРС Мстера – с. Сарыево – д. Высоково – пос. ст. Сарыево – д. Юрышки – д. Осинки – д. Охлопково – д. Шустово Вязниковского района Владимирской области»

В соответствии с Градостроительным кодексом Российской Федерации, статьёй 28 Федерального закона от 06.10.2003 № 131-ФЗ «Об общих принципах организации местного самоуправления в Российской Федерации», статьёй 15 Устава муниципального образования Вязниковский район, решением Совета народных депутатов Вязниковского района от 26.06.2018 № 385 «Об утверждении Положения об организации и проведении общественных обсуждений или публичных слушаний по вопросам градостроительной деятельности на территории муниципального образования Вязниковский район», рассмотрев ходатайство администрации муниципального образования Вязниковский район, постановляю:

1. Провести 05.03.2021 в 10.00 публичные слушания по вопросу внесения изменений в проект планировки территории и проект межевания территории для размещения линейного объекта местного значения «Газопровод межпоселковый от ГРС Мстера – с. Сарыево – д. Высоково – пос. ст. Сарыево – д. Юрышки – д. Осинки – д. Охлопково – д. Шустово Вязниковского района Владимирской области» согласно приложению к настоящему постановлению.

Место проведения: Владимирская область, Вязниковский район, село Сарыево, улица Советская, д. 22-г.

С проектом внесения изменений в проект планировки территории и проект межевания территории для размещения линейного объекта местного значения «Газопровод межпоселковый от ГРС Мстера – с. Сарыево – д. Высоково – пос. ст. Сарыево – д. Юрышки – д. Осинки – д. Охлопково – д. Шустово Вязниковского района Владимирской области» можно

ознакомиться по адресу: город Вязники, улица Комсомольская, дом 1, каб. № 205, телефон 3-08-07, а также на официальных сайтах газеты «Маяк» (33mayak.ru) и органов местного самоуправления Вязниковского района (adm-vyaz.ru).

2. Для проведения публичных слушаний назначить комиссию в следующем составе:

КРАСНОВ
Михаил Александрович - заместитель главы администрации района по вопросам жизнеобеспечения и строительства, председатель комиссии (по согласованию);

КУЗЬМИН
Иван Андреевич - начальник управления строительства и архитектуры администрации района, заместитель председателя комиссии (по согласованию);

МАЗАЛЬЦЕВА
Марина Игоревна - главный специалист управления строительства и архитектуры администрации района, секретарь комиссии (по согласованию).

Члены комиссии:

АНТИПОВА
Людмила Владимировна - активист села Сарыево муниципального образования Сарыевское Вязниковского района (по согласованию);

БИРЕВА
Галина Павловна - депутат Совета народных депутатов Вязниковского района, председатель комитета по экономической политике и собственности;

БОЛТУШКИНА
Юлия Николаевна - староста села Сарыево муниципального образования Сарыевское Вязниковского района (по согласованию);

КУРАНОВ
Николай Константинович - активист села Сарыево муниципального образования Сарыевское Вязниковского района (по согласованию);

МИТРОФАНОВ
Сергей Александрович - депутат Совета народных депутатов Вязниковского района, председатель комитета по бюджетной и налоговой политике (по согласованию);

СИДОРОВА
Наталья Юрьевна - депутат Совета народных депутатов Вязниковского района (по согласованию).

3. Утвердить следующий порядок учёта предложений по вопросу внесения изменений в проект планировки территории и проект межевания территории для размещения линейного объекта местного значения «Газопровод межпоселковый от ГРС Мстера – с. Сарыево – д. Высоково – пос. ст. Сарыево –

д. Юрышки – д. Осинки – д. Охлопково – д. Шустово Вязниковского района Владимирской области» и участия граждан в его обсуждении:

- предложения принимаются комиссией по рабочим дням с 8-00 до 12-00 и с 13-00 до 17-00 в устной и письменной форме по адресу: 601443, город Вязники, улица Комсомольская, дом 1, каб. № 205, телефон 3-08-07, а также по почте и по электронной почте vyaz-arch@yandex.ru;

- устные и письменные предложения регистрируются в журнале учёта предложений;

- граждане, желающие принять участие в обсуждении вопроса о внесении изменений в проект планировки территории и проект межевания территории для размещения линейного объекта местного значения «Газопровод межпоселковый от ГРС Мстера – с. Сарыево – д. Высоково – пос. ст. Сарыево – д. Юрышки – д. Осинки – д. Охлопково – д. Шустово Вязниковского района Владимирской области», проходят регистрацию в комиссии в день проведения публичных слушаний при предъявлении паспорта.

4. Постановление вступает в силу со дня его подписания и подлежит официальному опубликованию.

Глава Вязниковского района,
Председатель Совета народных депутатов

А.И. Максимов

Приложение
к постановлению Главы Вязниковского района
от 26.01.2021 № 1

Внесение изменений в проект планировки территории и проект межевания территории для размещения линейного объекта местного значения «Газопровод межпоселковый от ГРС Мстера – с. Сарыево – д. Высоково – пос. ст. Сарыево – д. Юрышки – д. Осинки – д. Охлопково – д. Шустово Вязниковского района Владимирской области»

**АКЦИОНЕРНОЕ ОБЩЕСТВО
«ГАЗПРОМ ГАЗОРАСПРЕДЕЛЕНИЕ ВЛАДИМИР»**

**ВНЕСЕНИЕ ИЗМЕНЕНИЙ В ПРОЕКТ ПЛАНИРОВКИ ТЕРРИТОРИИ И
ПРОЕКТ МЕЖЕВАНИЯ ТЕРРИТОРИИ ДЛЯ РАЗМЕЩЕНИЯ
ЛИНЕЙНОГО ОБЪЕКТА МЕСТНОГО ЗНАЧЕНИЯ: «ГАЗОПРОВОД
МЕЖПОСЕЛКОВЫЙ ОТ ГРС МСТЕРА – С. САРЬЕВО - Д. ВЫСОКОВО –
ПОС.СТ. САРЬЕВО – Д. ЮРЫШКИ – Д. ОСИНКИ – Д. ОХЛОПКОВО – Д.
ШУСТОВО ВЯЗНИКОВСКОГО РАЙОНА ВЛАДИМИРСКОЙ ОБЛАСТИ»**

**АКЦИОНЕРНОЕ ОБЩЕСТВО
«ГАЗПРОМ ГАЗОРАСПРЕДЕЛЕНИЕ ВЛАДИМИР»**

**ВНЕСЕНИЕ ИЗМЕНЕНИЙ В ПРОЕКТ ПЛАНИРОВКИ ТЕРРИТОРИИ
И ПРОЕКТ МЕЖЕВАНИЯ ТЕРРИТОРИИ ДЛЯ РАЗМЕЩЕНИЯ ЛИНЕЙ-
НОГО ОБЪЕКТА МЕСТНОГО ЗНАЧЕНИЯ: «ГАЗОПРОВОД МЕЖПО-
СЕЛКОВЫЙ ОТ ГРС МСТЕРА – С. САРЫЕВО - Д. ВЫСОКОВО – ПОС.СТ.
САРЫЕВО – Д. ЮРЫШКИ – Д. ОСИНКИ – Д. ОХЛОПКОВО – Д. ШУСТО-
ВО ВЯЗНИКОВСКОГО РАЙОНА ВЛАДИМИРСКОЙ ОБЛАСТИ»**

**Заместитель генерального директора
по строительству и инвестициям**

А.А. Трусов

«__» ____ 20 __г.

2020

Согласовано

Взам. инв. №

Подпись и дата

Инв. № подл.

4. Перечень координат характерных точек границ зон планируемого размещения линейного объекта.

№п/п	X	У	№п/п	X	У
1	211240,04	305486,5	172	214858,55	301799,96
2	211277,3	305518,11	173	214854,22	301797,43
3	211313,29	305593,17	174	214819,41	301857,19
4	211345,25	305727,6	175	214826,76	301861,72
5	211345,75	305727,45	176	214600,44	302301,37
6	211345,35	305728,03	177	214481,47	302240,13
7	211369,84	305831,03	178	214284,76	302159,52
8	211340,83	305859,49	179	213965,46	302193,58
9	211153,96	306500,83	180	213910,52	302167,29
10	211315,45	306556,49	181	213440,49	302195,09
11	211364,67	306666,09	182	213309,39	302279,56
12	211347,24	306819,86	183	213287,28	302290,87
13	211788,77	306869,9	184	213277,66	302280,66
14	211922,94	307143,76	185	213282,42	302276,16
15	212161,46	307311,16	186	213254,68	302246,73
16	212177,62	307318,25	187	213230,59	302269,43
17	211025,26	309945,12	188	213258,33	302298,87
18	210467,4	311229,4	189	213267,47	302290,26
19	210259	311453,44	190	213274,3	302297,51
20	210216,3	311645,94	191	213242,85	302313,59
21	210209,01	311656,54	192	213181,29	302370,01
22	210210,7	311657,61	193	213052,15	302514,08
23	210197,09	311677,41	194	212631,14	302544,14
24	210190,32	311673,13	195	212499,12	302630,27
25	210181,34	311686,23	196	212491,26	302627,89
26	210198,24	311696,91	197	212487	302641,23
27	210207,24	311683,82	198	212501,31	302645,56
28	210200,47	311679,55	199	212635,75	302557,85
29	210214,08	311659,75	200	213058,8	302527,64
30	210220,85	311664,03	201	213191,25	302379,87
31	210229,37	311651,62	202	213250,92	302325,19
32	210271,85	311460,18	203	213316,39	302291,71
33	210479,28	311237,18	204	213444,99	302208,85
34	211038,1	309950,72	205	213907,74	302181,48
35	212064,03	307612,04	206	213963	302207,92
36	212070,14	307614,72	207	214282,72	302173,81
37	212196,66	307320,97	208	214475,6	302252,85
38	212353,25	307387,33	209	214594,03	302313,82
39	212695,15	306621,71	210	214493,84	302508,44
40	212717,9	306535,93	211	214496,52	302567,12
41	213099,09	305656,15	212	214492,31	302569,82
42	213128,17	305644,65	213	214667,91	302843,29
43	213173,82	305538,16	214	214668,76	302842,76

ИНВ. № подл.	Подп. и Дата	№

Изм.	Колуч.	Лист	Подок	Подп.	Дата
------	--------	------	-------	-------	------

ОГ2020-0006-ПТТ

44	213165,62	305517,61	215	214703,87	302898,94
45	213662,25	304352,63	216	214705,95	303020,55
46	213781,85	304091,68	217	214584,61	303139,05
47	213935,62	303873,86	218	214566,46	303156,43
48	214084,79	303700,03	219	214557,93	303164,81
49	214417,31	303333	220	214407,05	303323,47
50	214567,91	303174,63	221	214074,29	303690,77
51	214576,21	303166,48	222	213924,56	303865,25
52	214594,34	303149,12	223	213769,66	304084,66
53	214720,05	303026,35	224	213649,45	304346,97
54	214717,8	302894,81	225	213150,47	305517,44
55	214510,34	302562,82	226	213158,67	305537,97
56	214508	302511,53	227	213117,6	305633,78
57	214995,24	301565,03	228	213088,55	305645,26
58	215171,89	301655,96	229	212704,63	306531,33
59	215571,22	301607,94	230	212681,91	306617,03
60	215606,92	301524,42	231	212534,97	306946,07
61	215624,81	301460,87	232	212530,4	306944,03
62	215659,7	301422,94	233	212507,72	306994,82
63	215673,57	301421,94	234	212482,26	307043,93
64	215732,23	301469,73	235	212430,23	307161,97
65	215808,2	301497,04	236	212420,98	307188,52
66	215908,33	301534,39	237	212366,14	307311,87
67	215929,96	301582,7	238	212360,34	307337,12
68	215881,85	301604,25	239	212346,07	307369,08
69	215878,97	301597,81	240	212185,24	307300,89
70	215846,61	301612,3	241	212183,25	307305,42
71	215860,14	301642,52	242	212168,36	307298,89
72	215884,26	301631,71	243	211933,93	307134,37
73	215889,05	301628,38	244	211797,97	306856,85
74	215944,92	301603,36	245	211362,73	306807,53
75	215973,71	301611,94	246	211379,01	306663,85
76	216087,54	301775,4	247	211325,74	306545,23
77	216206,58	301825,5	248	211171,13	306491,94
78	216434,79	302005,31	249	211353,25	305866,92
79	216550,37	302081,81	250	211385,29	305835,49
80	216593,51	302086,55	251	211375,57	305794,59
81	216646,23	302047,53	252	211863,22	305690,63
82	216804,63	302235,64	253	211882,12	305682,53
83	216981,21	302471,7	254	211922,6	305776,92
84	217057,86	302564,11	255	211955,01	305837,52
85	217060,36	302565,32	256	211965,94	305888,66
86	217049,66	302587,45	257	211961,52	305900,31
87	216953,9	302695,65	258	211969,43	305937,31
88	216928,07	302713,23	259	211999,82	305930,81
89	216916,52	302725,56	260	211992,84	305898,19
90	216913,52	302722,63	261	211999,98	305883,49

ИНВ. № ПОДЛ.	ПОДП. И Дата	№

Изм.	Колуч.	Лист	Подок	Подп.	Дата
------	--------	------	-------	-------	------

ОГ2020-0006-ППТ

91	216885,23	302738,03	262	211980,29	305888,79
92	216800,88	302823,16	263	211968,29	305832,66
93	216785,87	302808,29	264	211935,23	305770,85
94	216756,96	302837,46	265	211889,47	305664,14
95	216781,91	302862,19	266	211858,96	305677,23
96	216893,73	302749,34	267	211372,33	305780,97
97	216916,38	302737,01	268	211326,56	305588,47
98	216934,26	302723,86	269	211288,63	305509,37
99	216942,38	302714,59	270	211249,18	305475,9
100	216945,13	302715,61	1	211240,04	305486,5
101	216961,08	302704,14			
102	216976,67	302691,05	271	212296,13	307357,06
103	217061,42	302595,28	272	212296,29	307357,14
104	217072,96	302571,41	273	212296,2	307357,36
105	217348,95	302704,89	274	212296,04	307357,29
106	217386,88	302718,44	271	212296,13	307357,06
107	217292,79	302979,03			
108	217444,85	303033,93	275	212149,64	307424,24
109	217451,34	303016,15	276	212150,35	307424,95
110	217487,3	302998,16	277	212149,64	307425,66
111	217691,71	303081,76	278	212148,93	307424,95
112	217788,12	303180,16	275	212149,64	307424,24
113	217839,27	303265,83			
114	217888,92	303276,42	279	212122,53	307486,85
115	217870,58	303384,17	280	212123,24	307487,56
116	217909,62	303390,82	281	212122,53	307488,27
117	218081,38	303530,28	282	212121,82	307487,56
118	218133,3	303662,38	279	212122,53	307486,85
119	218126,83	303679,82			
120	218137,29	303706,44	283	212095,42	307549,46
121	218176,31	303691,13	284	212096,13	307550,17
122	218171,13	303680,67	285	212095,42	307550,88
123	218160,87	303657,85	286	212094,71	307550,17
124	218148,48	303662,73	283	212095,42	307549,46
125	218093,06	303521,73			
126	217915,59	303377,63	287	212068,31	307612,07
127	217886,73	303372,72	288	212069,02	307612,78
128	217901,66	303285,02	289	212068,31	307613,49
129	217906,15	303285,78	290	212067,6	307612,78
130	217912,1	303250,84	287	212068,31	307612,07
131	217907,26	303236,94			
132	217880,31	303240,35	291	211167,89	305406,92
133	217877,03	303259,57	292	211151,97	305393,42
134	217848,17	303253,41	293	211040,12	305217,41
135	217799,29	303171,55	294	210762,16	305153,72
136	217699,69	303069,9	295	210635,15	305171,72
137	217486,72	302982,79	296	210571,07	305172,54

ИНВ. № ПОДЛ.	ПОДП. И Дата	№

Изм.	Колуч.	Лист	Подок	Подп.	Дата
------	--------	------	-------	-------	------

ОГ2020-0006-ППТ

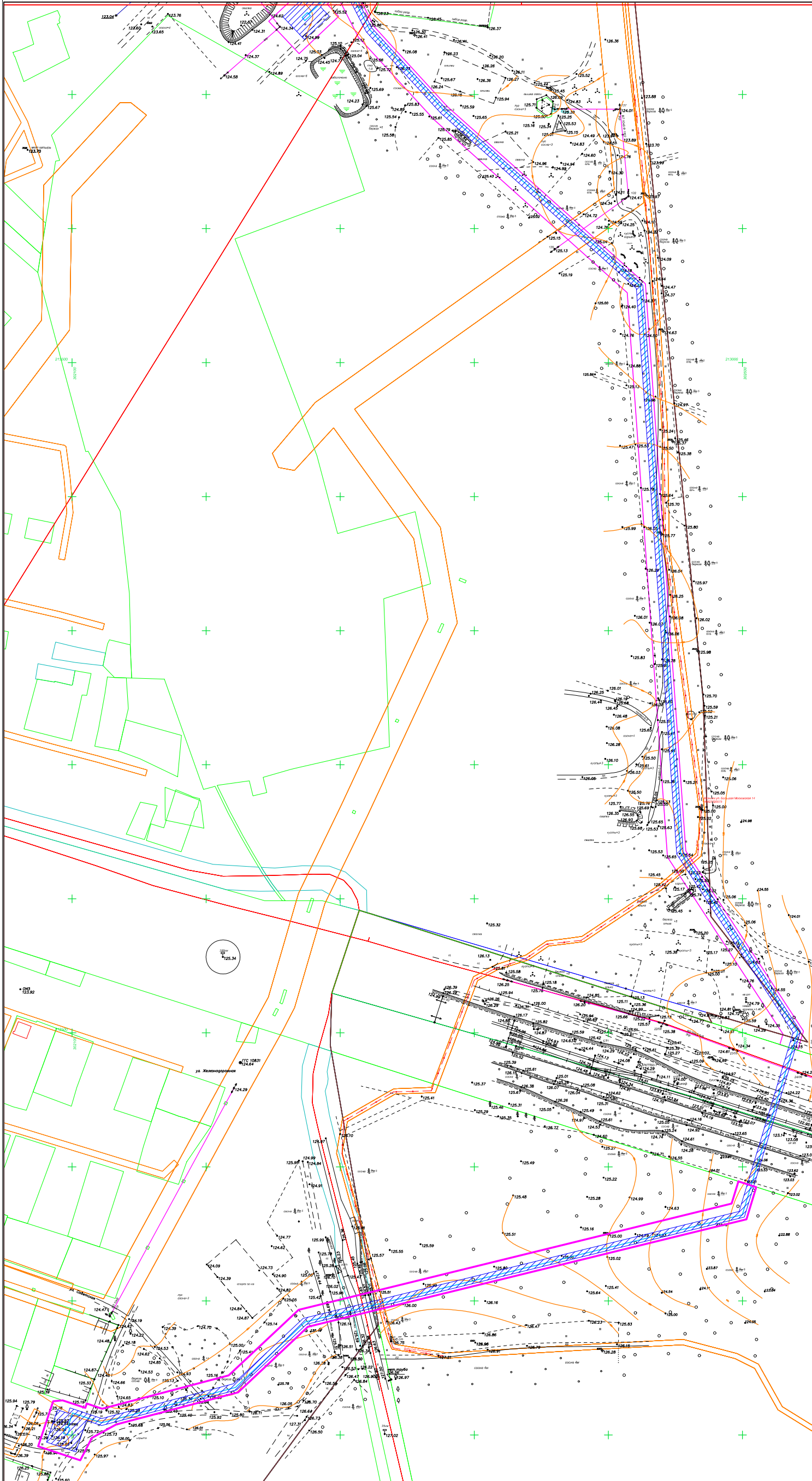
138	217440,1	303006,12	297	210444,77	305150,67
139	217436,48	303016,03	298	210357	305176,48
140	217310,72	302970,62	299	210355,15	305170,19
141	217404,82	302709,98	300	210321,14	305180,19
142	217354,37	302691,96	301	210332,6	305219,18
143	217066,75	302552,86	302	210349,65	305214,17
144	217055,15	302538,91	303	210368,57	305218,45
145	216989,41	302459,29	304	210366,17	305208,53
146	216987,72	302462,31	305	210361,52	305190,62
147	216805,96	302215,57	306	210447,47	305165,35
148	216648,43	302028,4	307	210569,95	305186,56
149	216589,58	302072,04	308	210636,22	305185,71
150	216555,27	302068,27	309	210761,56	305167,95
151	216443	301993,96	310	211031,39	305229,77
152	216213,76	301813,33	311	211141,3	305402,72
153	216096,71	301764,07	312	211158,74	305417,52
154	215985,95	301605,01	291	211167,89	305406,92
155	215969,65	301568,62			
156	215949,59	301577,6	313	212389,21	302597
157	215948,42	301574,98	314	212372,6	302591,98
158	215942,94	301577,44	315	212293,33	302268,92
159	215918,71	301523,32	316	212244,45	302216,88
160	215813,01	301483,9	317	212219,56	302122,42
161	215739,22	301457,36	318	212223,4	302110,88
162	215678,1	301407,58	319	212220,16	302109,86
163	215653,16	301409,37	320	212225,79	302092,98
164	215612,25	301453,85	321	212225,13	302085,86
165	215593,69	301519,76	322	212191,49	302074,67
166	215561,53	301595,01	323	212181,04	302106,08
167	215174,48	301641,55	324	212197,7	302114,67
168	214989,2	301546,17	325	212207,81	302132,79
169	214981,29	301541,82	326	212231,81	302223,88
170	214866,34	301769,56	327	212280,64	302275,86
171	214871,95	301773,94	328	212360,91	302603,06
			329	212384,93	302610,33
			313	212389,21	302597

№	
Подп. и Дата	
Изм. № подл.	

Изм.	Колуч.	Лист	Подок	Подп.	Дата

ОГ2020-0006-ППТ

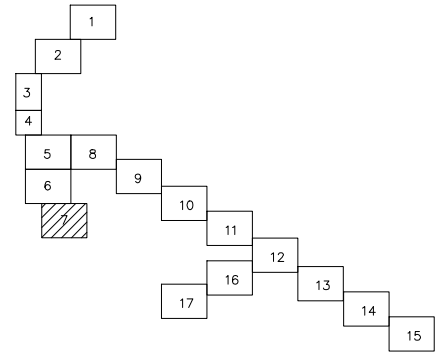
ЧЕРТЕЖ ПЛАНИРОВКИ ТЕРРИТОРИИ



Условные обозначения

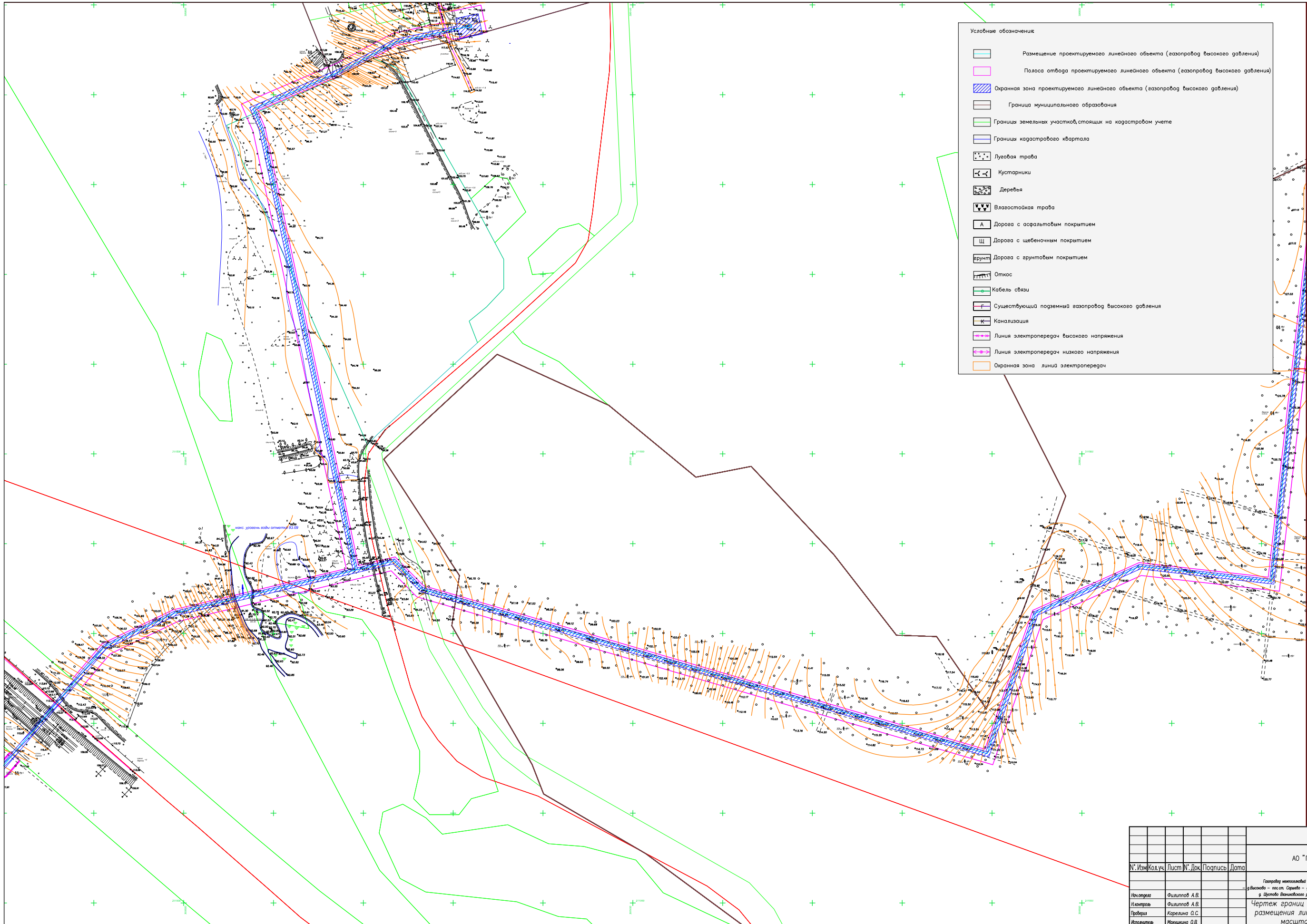
- Размещение проектируемого линейного объекта (газопровод высокого давления)
- Полоса отвода проектируемого линейного объекта (газопровод высокого давления)
- Охранная зона проектируемого линейного объекта (газопровод высокого давления)
- Граница муниципального образования
- Границы земельных участков, стоящих на кадастровом учете
- Границы кадастрового квартала
- Луговая трава
- Кустарники
- Деревья
- Влаговоская трава
- Дорога с асфальтовым покрытием
- Дорога с щебеночным покрытием
- Дорога с грунтовым покрытием
- Откос
- Кабель связи
- Существующий подземный газопровод высокого давления
- Канализация
- Линия электропередач высокого напряжения
- Линия электропередач низкого напряжения
- Охранная зона линий электропередач

Схема расположения листов



				02020-0006-ППТ		
				АО "Газпром газораспределение Владимир"		
№ Изм/Кол.уч.	Лист № Док	Подпись	Дата			
Исполнитель	Филиппов А.В.			Статус	Лист	Листов
Исполнитель	Филиппов А.В.			ППТ	7	18
Проверил	Карелина О.С.			АО "Газпром газораспределение Владимир"		
Исполнитель	Моничкина О.В.			Чертеж границ зон планируемого размещения линейных объектов масштаб 1:2000		

ЧЕРТЕЖ ПЛАНИРОВКИ ТЕРРИТОРИИ



Условные обозначения

	Размещение проектируемого линейного объекта (газопровод высокого давления)
	Полоса отвода проектируемого линейного объекта (газопровод высокого давления)
	Охранная зона проектируемого линейного объекта (газопровод высокого давления)
	Граница муниципального образования
	Границы земельных участков, стоящих на кадастровом учете
	Границы кадастрового квартала
	Луговая трава
	Кустарники
	Деревья
	Влажостойкая трава
	Дорога с асфальтовым покрытием
	Дорога с щебеночным покрытием
	Дорога с грунтовым покрытием
	Откос
	Кабель связи
	Существующий подземный газопровод высокого давления
	Канализация
	Линия электропередач высокого напряжения
	Линия электропередач низкого напряжения
	Охранная зона линий электропередач

				ОГ2020-0006-ППТ			
				АО "Газпром газораспределение Владимир"			
№ Изм.	Кол.уч.	Лист № Док.	Подпись	Дата	Стадия	Лист	Листов
					ППТ	16	18
Нач. отдела	Филиппов А.В.				Газопровод межпоселковый от ГРС Матери - с Сарово - в Высоково - пост.ст. Сарово - в Кривини - в Осаны - в Озарино - в Шустово Владимирского района Владимирской области		
Нач.проект	Филиппов А.В.				Чертеж границ зон планируемого размещения линейных объектов масштаба 1:2000		
Проектировщик	Карелина А.С.				АО "Газпром газораспределение Владимир"		
Исполнитель	Маушкина О.В.						

33:08:050101:3У15	Российская Федерация, Владимирская область, Вязниковский район, МО Сарыевское (сельское поселение), с. Сарыево	Трубопроводный транспорт	Земли населённых пунктов	1525
33:08:000000:3У16	Российская Федерация, Владимирская область, Вязниковский район, МО Сарыевское (сельское поселение)	Трубопроводный транспорт	Земли сельскохозяйственного назначения	460
33:08:010107:3У17	Российская Федерация, Владимирская область, Вязниковский район, МО Сарыевское (сельское поселение)	Использование лесов	Земли лесного фонда	747

Перечень земельных участков, находящихся на землях обремененных правами третьих лиц, формируемых для размещения проектируемого линейного объекта, согласно сведениям ГКН приведен в таблице № 2.

Таблица № 2

Кадастровый номер земельного участка	Адрес (местоположение)	Разрешенное использование	Категория земель	Форма собственности	Площадь земельного участка, / части земельного участка, кв.м.
33:08:010107:465/чзу 1	обл. Владимирская, р-н Вязниковский, МО "Сарыевское", прилегает к западной границе населенного пункта д. Охлопково	Для сельскохозяйственного производства	Земли сельскохозяйственного назначения	Частная собственность	223626/2491
33:08:000000:242/чзу 1	Владимирская область, Вязниковский район, участковое лесничество Новое урочище Искра кварталы №1-10	Для размещения лесопарков	Земли лесного фонда	Собственность публично-правовых образований	7337400/7671
33:08:000000:1162/чз у1	Владимирская область, Вязниковский район, МО Сарыевское (сельское поселение), Вязниковское	Для размещения объектов лесного фонда	Земли лесного фонда	Собственность публично-правовых образований	60 702/1353

ИНВ. № ПОДЛ.	ПОДП. И Дата	№

Изм.	Колуч.	Лист	Подок	Подп.	Дата
------	--------	------	-------	-------	------

ОГ2020-0006-ППТ

Лист
23

			назначения		
33:08:050101:212/чзу 1	Владимирская область, р-н Вязниковский, МО Сарыевское (сельское поселение), п/ст Сарыево, автомобильная дорога «Глебово - Крестниково - Сарыево - Волга»	Для размещения и эксплуатации объектов автомобильного транспорта и объектов дорожного хозяйства	Земли населённых пунктов		14 701/239
33:08:000000:61/чзу1	Владимирская обл., Вязниковский р-н., МО Сарыевское (сельское поселение), с. Сарыево, СПК "Знамя"	Для сельскохозяйственного производства	Земли сельскохозяйственного назначения		3639 636/8884
33:08:050105:343/чзу 1	Владимирская область, р-н Вязниковский, МО Сарыевское (сельское поселение)	Для использования в качестве сельскохозяйственных угодий	Земли сельскохозяйственного назначения		1020 600 /12317

ИНВ. № подл.	Подп. и дата	№

Изм.	Колуч.	Лист	Подок	Подп.	Дата

ОГ2020-0006-ППТ

Лист
25

34	216589,58	302072,04	1	211980,29	305888,79
35	216648,43	302028,4	33:08:050101:3У14		
36	216805,96	302215,74	1	210444,77	305150,67
37	216987,72	302462,31	2	210499,49	305160,15
38	216989,41	302459,29	3	210421,66	305157,47
39	217066,75	302552,86	1	210444,77	305150,67
40	217354,37	302691,96	33:08:050101:3У15		
41	217387,13	302703,66	1	210355,15	305170,19
42	217383,56	302717,25	2	210357	305176,48
43	217348,95	302704,89	3	210361,52	305190,62
44	217072,96	302571,41	4	210368,57	305218,45
45	217061,42	302595,28	5	210349,65	305214,17
46	216976,67	302691,05	6	210332,6	305219,18
47	216961,08	302704,14	7	210321,14	305180,19
48	216945,13	302715,61	1	210355,15	305170,19
49	216942,38	302714,59	33:08:000000:3У16		
50	216934,26	302723,86	1	211336,4	305874,68
51	216916,38	302737,01	2	211352,54	305869,35
52	216893,93	302749,23	3	211353,25	305866,92
11	216891,26	302751,92	4	211379	305841,66
			5	211348,87	305851,6
53	216854,69	302768,85	6	211340,83	305859,49
54	216864,67	302778,73	1	211336,4	305874,68
55	216810,9	302832,93	1	211336,4	305874,68
56	216800,88	302823,16	2	211352,54	305869,35
53	216854,69	302768,85	3	211353,25	305866,92
33:08:010101:3У6			4	211379	305841,66
1	216810,9	302832,93	5	211348,87	305851,6
2	216781,91	302862,19	6	211340,83	305859,49
3	216756,96	302837,46	1	211336,4	305874,68
4	216785,87	302808,29	33:08:010107:3У17		
5	216800,88	302823,16	1	215233,04	301634,51
1	216810,9	302832,93	2	215284,73	301628,29
			3	215287,85	301636,2
			4	215287,85	301642,02
			5	215234,89	301648,39
			1	215233,04	301634,51

Характеристика насаждений проектируемого лесного участка 33:08:010107:3У17 площадью 747 кв.м. представлена в табл.

Средние таксационные показатели насаждений проектируемого лесного участка 33:08:010107:3У17 представлена в табл.

№	
Подп. и Дата	
Инв. № подл.	

Изм.	Колуч.	Лист	Подок	Подп.	Дата
------	--------	------	-------	-------	------

ОГ2020-0006-ППТ

Участковое лесничество/у рочище при наличии)	Номер квартала	Номер выдела	Состав насаждения или характерист ика лесного участка при отсутствии насаждения	Площадь (га)/запас древисины при наличии (куб.м.)	в том числе по группам возраста древостоя (га/куб.м)			
					моло дняк и	Средне возрас тные	Приспеваю щие	спелые и пересто йные
1	2	3	4	5	6	7	8	9
Сарьевское	23	Ч2	7СЗБ+Е, лесные культуры	0,0508/6	-	-	0,0508/6	-
		Ч4 1	7СЗБ+Е, лесные культуры	0,0234/6	-	-	0,0234/6	-
ИТОГО				0,0742/12	-	-	0,0742/12	-

ИНВ. № подл.	№
ПОДП. И Дата	

Изм.	Колуч.	Лист	Подок	Подп.	Дата
------	--------	------	-------	-------	------

ОГ2020-0006-ППТ

Лист
29

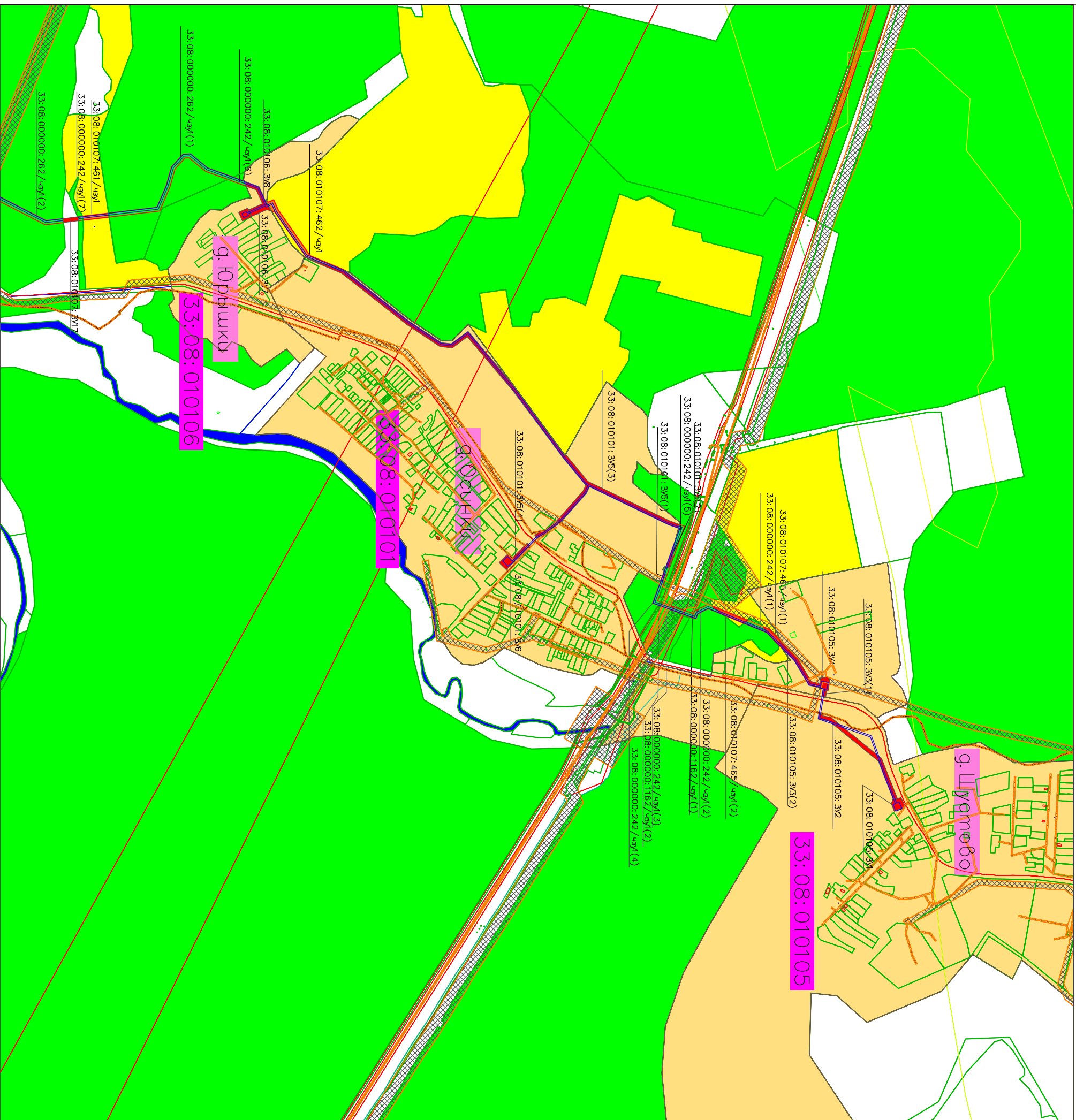
Целевое назначение лесов	Хозяйство, преобладающая порода	Состав насаждений	Возраст	Бонитет	Полнота	Средний запас древесины (куб.м/га)		
						средние возрастные	приспевающие	спелые и перестойные
1	2	3	4	5	6	7	8	9
Эксплуатационные леса	Хвойное/сосна	7 СЗБ+Е	63	1	0,7	-	260	-

ИНВ. № подл.	ПОДП. И Дата	№

Изм.	Колуч.	Лист	Подок	Подп.	Дата
------	--------	------	-------	-------	------

ОГ2020-0006-ППТ

ЧЕРТЕЖ МЕЖЕВАНИЯ ТЕРРИТОРИИ
 МАСШТАБ 1:10000

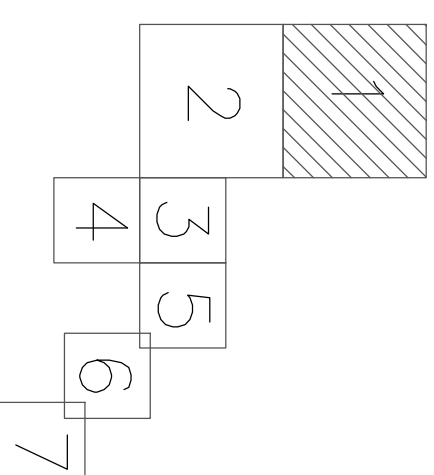


Условные обозначения:

- Граница кадастрового квартала
- Граница муниципального образования
- зона с особыми условиями использования территории, сведения о которой содержатся в ГКН
- зона с особыми условиями использования территории проектируемого газопровода
- Границы существующих земельных участков в полосе отвода газопровода
 - расположенные на землях лесного фонда
 - расположенные на землях сельскохозяйственного назначения
 - расположенные на землях населенных пунктов
 - расположенные на землях промышленности

- Границы образуемых земельных участков и частей земельных участков в полосе отвода газопровода
- образуемые из земель и земельных участков, находящиеся в муниципальной собственности
- образуемые из земель и земельных участков гослесфонда
- образуемые части земельных участков

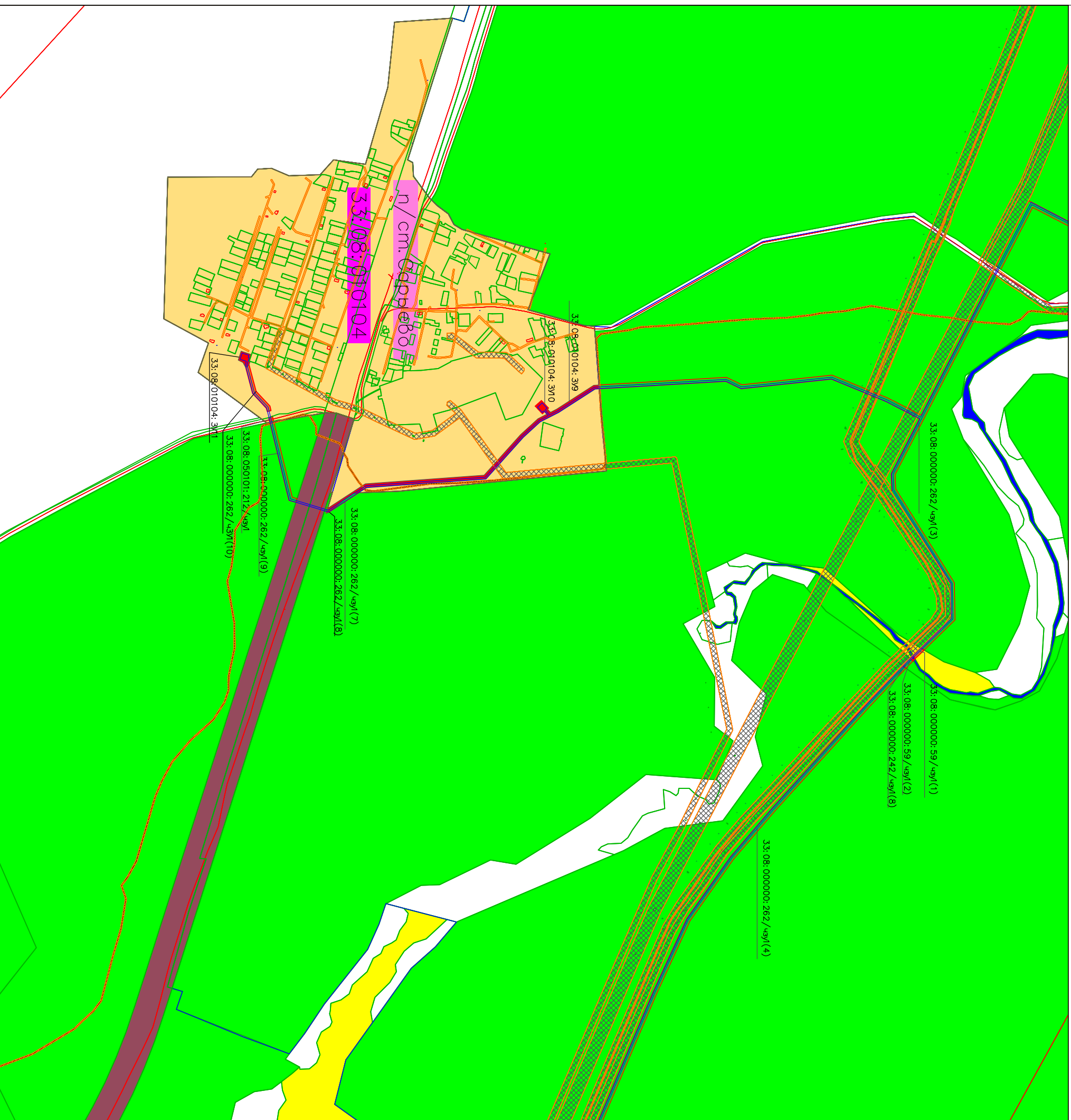
Схема расположения листов



012020-0006-ПМТ		АО "Газпром газораспределение Владимир"®	
№ Изъятия	Лист № Док	Подпись	Дата
№	Инициалы	Подпись	Дата
Начальник отдела	Филиппов А.В.		
Инженер	Филиппов А.В.		
Проектировщик	Корельникова О.С.		
Исполнитель	Мурзин О.В.		
АО "Газпром газораспределение Владимир"®		Стадия	Лист
Проект межведомственной территории		ПМТ	1
АО "Газпром газораспределение Владимир"®		Лист	7

Газопровод межмуниципальный от ГРС Котельня - с. Савино - в Володино - пос. ст. Шурдубово - в Юрьевский - в Савино - в Володино - в Шурдубово Владимирского района Владимирской области

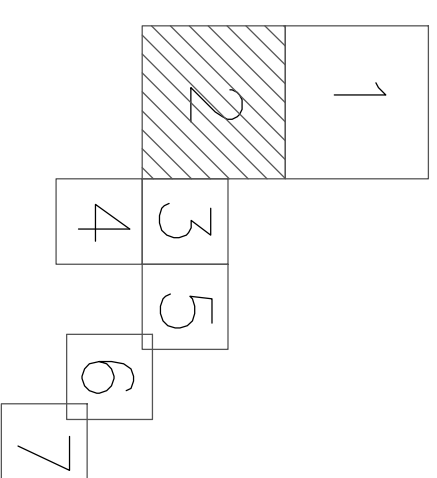
ЧЕРТЕЖ МЕЖЕВАНИЯ ТЕРРИТОРИИ
 МАСШТАБ 1:10000



Условные обозначения:

- Граница газострового квартала
- Граница муниципального образования
- зона с особыми условиями использования территории, сведения о которой содержатся в ГКН
- зона с особыми условиями использования территории проектируемого газопровода
- Границы существующих земельных участков в полосе отвода газопровода
 - расположенные на землях лесного фонда
 - расположенные на землях сельскохозяйственного назначения
 - расположенные на землях населенных пунктов
 - расположенные на землях промышленности
- Границы образуемых земельных участков и частей земельных участков в полосе отвода газопровода
- образуемые из земель и земельных участков, находящихся в муниципальной собственности
- образуемые из земель и земельных участков государственного фонда
- образуемые части земельных участков



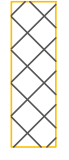

Схема расположения листов







0Г2020-0006-ПМТ		АО "Газпром газораспределение Владимир"	
№ Изм/Кол/уч Лист № Док Подпись Дата			
Изначальн. стадия	Филиппов А.В.		
Исполнитель	Филиппов А.В.		
Проверка	Карелина О.С.		
Исполнитель	Коршунова О.В.		
АО "Газпром газораспределение Владимир"		Стадия	Лист
Газопровод межрайонный от ГРС Костро - с. Савинько - в Вязово - пос. ст. Савинь - в Краши - в Савинь - в Октябрь - в Шумово Владимирского района Владимирской области		ПМТ	2
Проект межевания территории		Лист	7
		АО "Газпром газораспределение Владимир"	

ЧЕРТЕЖ МЕЖЕВАНИЯ ТЕРРИТОРИИ МАСШТАБ 1:10000

Условные обозначения:

-  Граница кадастрового квартала
-  Граница муниципального образования
-  зона с особыми условиями использования территории, сведения о которой содержатся в ГКН
-  зона с особыми условиями использования территории проектируемого газопровода

Границы существующих земельных участков в погосе отбора газопровода

-  расположены на землях лесного фонда
-  расположены на землях сельскохозяйственного назначения
-  расположенные на землях населенных пунктов
-  расположенные на землях промышленности

Границы образуемых земельных участков и частей земельных участков в погосе отбора газопровода




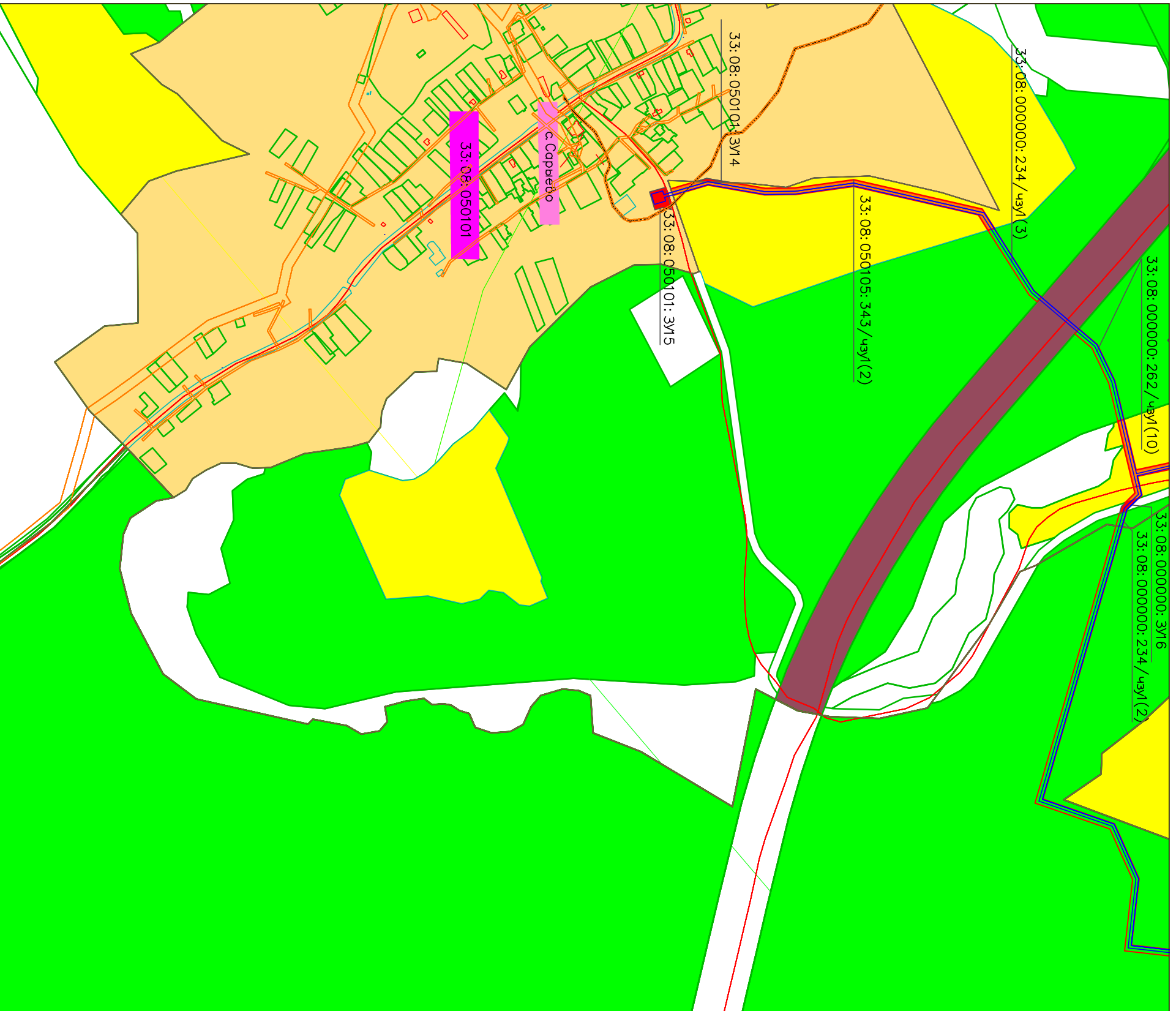
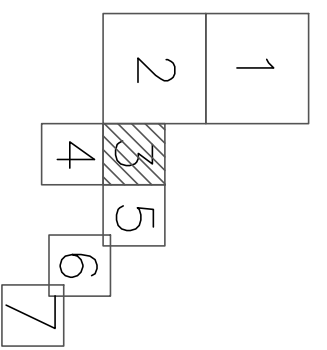
-  образуемые из земель и земельных участков, находящихся в муниципальной собственности
-  образуемые из земель и земельных участков гослесфонда
-  образуемые части земельных участков

Схема расположения листов



0Г2020-0006-ПМТ			
АО "Газпром газораспределение Владимир"			
№: Иэм	Кол.уч.	Лист	№: Док
			Подпись
			Дата
Газоробот межпоселковый от ГРС Матеро - с Сарыево - г. Васюково - пос. ст. Сарыево - г. Врыши - г. Осины - г. Охлопково - г. Шестово Владимирского района Владимирской области			
Начальник отдела	Филиппов А.В.		
Начальник	Филиппов А.В.		
Проверил	Карелина О.С.		
Исполнитель	Мордушина О.В.		
Стация		Лист	Листов
ПМТ		3	7
Проект межевания территории		АО "Газпром газораспределение Владимир"	