



АДМИНИСТРАЦИЯ МУНИЦИПАЛЬНОГО ОБРАЗОВАНИЯ
ВЯЗНИКОВСКИЙ РАЙОН
ВЛАДИМИРСКОЙ ОБЛАСТИ

ПО С Т А Н О В Л Е Н И Е

12.03.2021

№ 258

Об утверждении проекта внесения изменений в проект планировки территории и проект межевания территории для размещения линейного объекта местного значения «Газопровод межпоселковый от ГРС Мстера – с. Сарыево – д. Высоково – пос. ст. Сарыево – д. Юрьшки – д. Осинки – д. Охлопково – д. Шустово Вязниковского района Владимирской области»

Руководствуясь статьями 45, 46 Градостроительного кодекса Российской Федерации **п о с т а н о в л я ю:**

1. Утвердить проект внесения изменений в проект планировки территории и проект межевания территории для размещения линейного объекта местного значения «Газопровод межпоселковый от ГРС Мстера – с. Сарыево – д. Высоково – пос. ст. Сарыево – д. Юрьшки – д. Осинки – д. Охлопково – д. Шустово Вязниковского района Владимирской области» согласно приложению.

2. Контроль за исполнением настоящего постановления возложить на заместителя главы администрации района по вопросам жизнеобеспечения и строительства.

3. Постановление вступает в силу со дня его официального опубликования.

Глава местной администрации

И.В. Зинин

Приложение
к постановлению администрации района
от 12.03.2021 № 258

Внесение изменений в проект планировки территории и проект межевания территории для размещения линейного объекта местного значения «Газопровод межпоселковый от ГРС Мстера – с. Сарыево – д. Высоково – пос. ст. Сарыево – д. Юрышки – д. Осинки – д. Охлопково – д. Шустово Вязниковского района Владимирской области»

**АКЦИОНЕРНОЕ ОБЩЕСТВО
«ГАЗПРОМ ГАЗОРАСПРЕДЕЛЕНИЕ ВЛАДИМИР»**

**ВНЕСЕНИЕ ИЗМЕНЕНИЙ В ПРОЕКТ ПЛАНИРОВКИ ТЕРРИТОРИИ И
ПРОЕКТ МЕЖЕВАНИЯ ТЕРРИТОРИИ ДЛЯ РАЗМЕЩЕНИЯ
ЛИНЕЙНОГО ОБЪЕКТА МЕСТНОГО ЗНАЧЕНИЯ: «ГАЗОПРОВОД
МЕЖПОСЕЛКОВЫЙ ОТ ГРС МСТЕРА – С. САРЬЕВО - Д. ВЫСОКОВО –
ПОС.СТ. САРЬЕВО – Д. ЮРЫШКИ – Д. ОСИНКИ – Д. ОХЛОПКОВО – Д.
ШУСТОВО ВЯЗНИКОВСКОГО РАЙОНА ВЛАДИМИРСКОЙ ОБЛАСТИ»**

В

**АКЦИОНЕРНОЕ ОБЩЕСТВО
«ГАЗПРОМ ГАЗОРАСПРЕДЕЛЕНИЕ ВЛАДИМИР»**

**ВНЕСЕНИЕ ИЗМЕНЕНИЙ В ПРОЕКТ ПЛАНИРОВКИ ТЕРРИТОРИИ
И ПРОЕКТ МЕЖЕВАНИЯ ТЕРРИТОРИИ ДЛЯ РАЗМЕЩЕНИЯ ЛИНЕЙ-
НОГО ОБЪЕКТА МЕСТНОГО ЗНАЧЕНИЯ: «ГАЗОПРОВОД МЕЖПО-
СЕЛКОВЫЙ ОТ ГРС МСТЕРА – С. САРЫЕВО - Д. ВЫСОКОВО – ПОС.СТ.
САРЫЕВО – Д. ЮРЫШКИ – Д. ОСИНКИ – Д. ОХЛОПКОВО – Д. ШУСТО-
ВО ВЯЗНИКОВСКОГО РАЙОНА ВЛАДИМИРСКОЙ ОБЛАСТИ»**

**Заместитель генерального директора
по строительству и инвестициям**

А.А. Трусов

«__» ____ 20 __г.

2020

Согласовано

Взам. инв. №

Подпись и дата

Инв. № подл.

ПРОЕКТ МЕЖЕВАНИЯ ТЕРРИТОРИИ ОБЩИЕ СВЕДЕНИЯ

Изменения в документацию по планировке территории для размещения линейного объекта местного значения «Газопровод межпоселковый от ГРС Мстера – с. Сарыево – д. Высоково – пос. ст. Сарыево – д. Юрышки – д. Осинки – д. Охлопково – д. Шустово Вязниковского района Владимирской области» связано с внесением изменения в проектную документацию газопровода. Внесены изменения в строительную полосу отвода линейного объекта во избежание появления чересполосицы на землях лесного фонда.

ИНВ. № ПОДЛ.	ПОДП. И Дата	№					<i>ОГ2020-0006-ППТ</i>	Лист
								3
Изм.	Кол.уч.	Лист	Подок	Подп.	Дата			

ПРОЕКТ МЕЖЕВАНИЯ ТЕРРИТОРИИ ОБЩИЕ СВЕДЕНИЯ

Проект межевания территории был выполнен в составе проекта планировки под размещение линейного объекта: «Газопровод межпоселковый от ГРС Мстера – с. Сарыево – д. Высоково – пос. ст. Сарыево – д. Юрышки – д. Осинки – д. Охлопково – д. Шустово Вязниковского района Владимирской области».

Задачами подготовки проекта межевания является анализ фактического землепользования и разработка проектных решений по формированию земельных участков проектируемого объекта.

Проект разработан с учетом положений Градостроительного кодекса Российской Федерации.

На территории проектирования существует установленная система геодезической сети специального назначения для определения координат точек земной поверхности с использованием спутниковых систем. Система координат МСК33.

Положение трассы газопровода согласовано со всеми заинтересованными организациями.

На период строительства земельные участки под размещение газопровода предоставляются в аренду, а также устанавливаются сервитуты земельных участков находящихся в государственной или муниципальной собственности.

На чертеже межевания в соответствии с п.5 ст.43 Градостроительного кодекса отображены границы земельных участков на кадастровом плане территории, условные и кадастровые номера земельных участков.

Исходя из определения красных линий, содержащегося в Градостроительном кодексе, красные линии устанавливаются на объекты, расположенные на земельных участках, т.к. данный газопровод является большей своей частью подземным, установление красных линий на подземную часть не требуется.

В соответствии с п.4 ст.36 Градостроительного кодекса действие градостроительного регламента не распространяется на земельные участки, предназначенные для размещения линейных объектов и (или) занятые линейными объектами.

Общая площадь проектируемой полосы отвода газопровода – 356279 м².

ИНВ. № ПОДЛ.	ПОДП. И ДАТА	№

Изм.	Колуч.	Лист	Подок	Подп.	Дата

ОГ2020-0006-ППТ

4. Перечень координат характерных точек границ зон планируемого размещения линейного объекта.

№ п/п	X	Y	№ п/п	X	Y
1	211277,3	305518,11	44	213662,25	304352,63
2	211313,29	305593,17	45	213781,85	304091,68
3	211345,25	305727,6	46	213935,62	303873,86
4	211345,75	305727,45	47	214084,79	303700,03
5	211345,35	305728,03	48	214417,31	303333
6	211369,84	305831,03	49	214567,91	303174,63
7	211340,83	305859,49	50	214576,21	303166,48
8	211153,96	306500,83	51	214594,34	303149,12
9	211315,45	306556,49	52	214720,05	303026,35
10	211364,67	306666,09	53	214717,8	302894,81
11	211347,24	306819,86	54	214510,34	302562,82
12	211788,77	306869,9	55	214508	302511,53
13	211922,94	307143,76	56	214995,24	301565,03
14	212161,46	307311,16	57	215171,89	301655,96
15	212177,62	307318,25	58	215571,22	301607,94
16	211025,26	309945,12	59	215606,92	301524,42
17	210467,4	311229,4	60	215624,81	301460,87
18	210259	311453,44	61	215659,7	301422,94
19	210216,3	311645,94	62	215673,57	301421,94
20	210209,01	311656,54	63	215732,23	301469,73
21	210210,7	311657,61	64	215808,2	301497,04
22	210197,09	311677,41	65	215908,33	301534,39
23	210190,32	311673,13	66	215929,96	301582,7
24	210181,34	311686,23	67	215881,85	301604,25
25	210198,24	311696,91	68	215878,97	301597,81
26	210207,24	311683,82	69	215846,61	301612,3
27	210200,47	311679,55	70	215860,14	301642,52
28	210214,08	311659,75	71	215884,26	301631,71
29	210220,85	311664,03	72	215889,05	301628,38
30	210229,37	311651,62	73	215944,92	301603,36
31	210271,85	311460,18	74	215973,71	301611,94
32	210479,28	311237,18	75	216087,54	301775,4
33	211038,1	309950,72	76	216206,58	301825,5
34	212064,03	307612,04	77	216434,79	302005,31
35	212070,14	307614,72	78	216550,37	302081,81
36	212196,66	307320,97	79	216593,51	302086,55
37	212353,25	307387,33	80	216646,23	302047,53
38	212695,15	306621,71	81	216804,63	302235,64
39	212717,9	306535,93	82	216981,21	302471,7
40	213099,09	305656,15	83	217057,86	302564,11
41	213128,17	305644,65	84	217060,36	302565,32
42	213173,82	305538,16	85	217049,66	302587,45
43	213165,62	305517,61	86	216953,9	302695,65

ИНВ. № подл.	№	Подп. и Дата

Изм.	Колуч.	Лист	Подок.	Подп.	Дата
------	--------	------	--------	-------	------

ОГ2020-0006-ППТ

№ п/п	X	Y	№ п/п	X	Y
87	216928,07	302713,23			
88	216916,52	302725,56	131	217880,31	303240,35
89	216913,52	302722,63	132	217877,03	303259,57
90	216885,23	302738,03	133	217848,17	303253,41
91	216800,88	302823,16	134	217799,29	303171,55
92	216785,87	302808,29	135	217699,69	303069,9
93	216756,96	302837,46	136	217486,72	302982,79
94	216781,91	302862,19	137	217440,1	303006,12
95	216893,73	302749,34	138	217436,48	303016,03
96	216916,38	302737,01	139	217310,72	302970,62
97	216934,26	302723,86	140	217404,82	302709,98
98	216942,38	302714,59	141	217354,37	302691,96
99	216945,13	302715,61	142	217066,75	302552,86
100	216961,08	302704,14	143	217055,15	302538,91
101	216976,67	302691,05	144	216989,41	302459,29
102	217061,42	302595,28	145	216987,72	302462,31
103	217072,96	302571,41	146	216805,96	302215,57
104	217348,95	302704,89	147	216648,43	302028,4
105	217386,88	302718,44	148	216589,58	302072,04
106	217292,79	302979,03	149	216555,27	302068,27
107	217444,85	303033,93	150	216443	301993,96
108	217451,34	303016,15	151	216213,76	301813,33
109	217487,3	302998,16	152	216096,71	301764,07
110	217691,71	303081,76	153	215985,95	301605,01
111	217788,12	303180,16	154	215969,65	301568,62
112	217839,27	303265,83	155	215949,59	301577,6
113	217888,92	303276,42	156	215948,42	301574,98
114	217870,58	303384,17	157	215942,94	301577,44
115	217909,62	303390,82	158	215918,71	301523,32
116	218081,38	303530,28	159	215813,01	301483,9
117	218133,3	303662,38	160	215739,22	301457,36
118	218126,83	303679,82	161	215678,1	301407,58
119	218137,29	303706,44	162	215653,16	301409,37
120	218176,31	303691,13	163	215612,25	301453,85
121	218171,13	303680,67	164	215593,69	301519,76
122	218160,87	303657,85	165	215561,53	301595,01
123	218148,48	303662,73	166	215174,48	301641,55
124	218093,06	303521,73	167	214989,2	301546,17
125	217915,59	303377,63	168	214981,29	301541,82
126	217886,73	303372,72	169	214866,34	301769,56
127	217901,66	303285,02	170	214871,95	301773,94
128	217906,15	303285,78	171	214858,55	301799,96
129	217912,1	303250,84	172	214854,22	301797,43
130	217907,26	303236,94	173	214819,41	301857,19
			174	214826,76	301861,72

ИНВ. № ПОДЛ.	ПОДП. И ДАТА	№

Изм.	Колуч.	Лист	Подок	Подп.	Дата

ОГ2020-0006-ППТ

№ п/п	X	Y	№ п/п	X	Y
175	214600,44	302301,37	219	212635,75	302557,85
176	214481,47	302240,13	220	213058,8	302527,64
177	214284,76	302159,52	221	213191,25	302379,87
178	213965,46	302193,58	222	213250,92	302325,19
179	213910,52	302167,29	223	213316,39	302291,71
180	213440,49	302195,09	224	213444,99	302208,85
181	213309,39	302279,56	225	213907,74	302181,48
182	213287,28	302290,87	226	213963	302207,92
183	213277,66	302280,66	227	214282,72	302173,81
184	213282,42	302276,16	228	214475,6	302252,85
185	213254,68	302246,73	229	214594,03	302313,82
186	213230,59	302269,43	230	214493,84	302508,44
187	213258,33	302298,87	231	214496,52	302567,12
188	213267,47	302290,26	232	214492,31	302569,82
189	213274,3	302297,51	233	214667,91	302843,29
190	213242,85	302313,59	234	214668,76	302842,76
191	213181,29	302370,01	235	214703,87	302898,94
192	213052,15	302514,08	236	214705,95	303020,55
193	212631,14	302544,14	237	214584,61	303139,05
194	212499,12	302630,27	238	214566,46	303156,43
195	212447,22	302614,56	239	214557,93	303164,81
196	212449,56	302606,85	240	214407,05	303323,47
197	212431,36	302601,34	241	214074,29	303690,77
198	212429,02	302609,05	242	213924,56	303865,25
199	212372,6	302591,98	243	213769,66	304084,66
200	212293,33	302268,92	244	213649,45	304346,97
201	212244,45	302216,88	245	213150,47	305517,44
202	212219,56	302122,42	246	213158,67	305537,97
203	212223,4	302110,88	247	213117,6	305633,78
204	212220,16	302109,86	248	213088,55	305645,26
205	212225,79	302092,98	249	212704,63	306531,33
206	212225,13	302085,86	250	212681,91	306617,03
207	212191,49	302074,67	251	212534,97	306946,07
208	212181,04	302106,08	252	212530,4	306944,03
209	212197,7	302114,67	253	212507,72	306994,82
210	212207,81	302132,79	254	212482,26	307043,93
211	212231,81	302223,88	255	212430,23	307161,97
212	212280,64	302275,86	256	212420,98	307188,52
213	212360,91	302603,06	257	212366,14	307311,87
214	212424,97	302622,45	258	212360,34	307337,12
215	212420,86	302636,02	259	212346,07	307369,08
216	212439,06	302641,53	260	212185,24	307300,89
217	212443,11	302627,94	261	212183,25	307305,42
218	212501,31	302645,56			

ИНВ. № ПОДЛ.	ПОДП. И ДАТА	№

Изм.	Колуч.	Лист	Подок	Подп.	Дата

ОГ2020-0006-ППТ

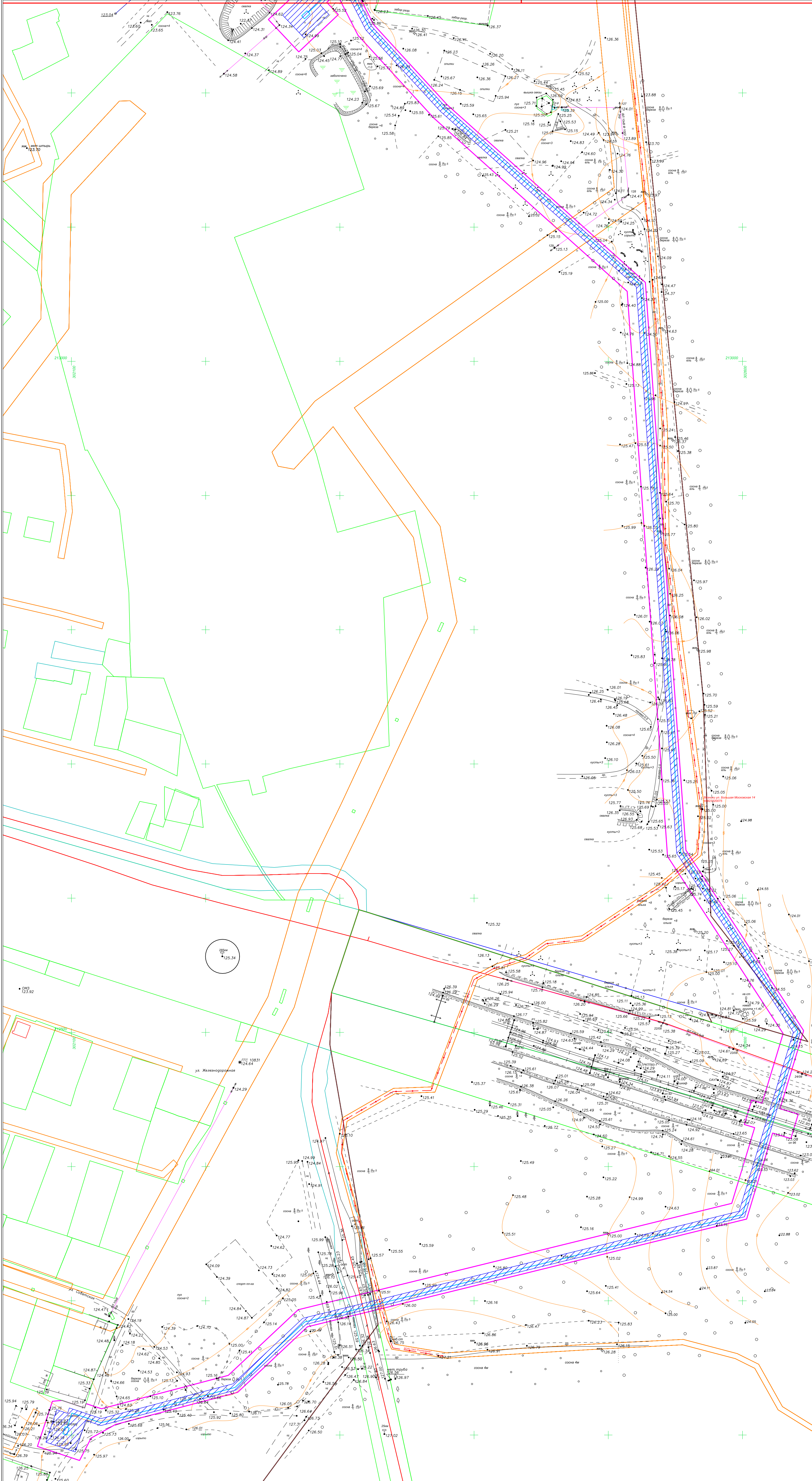
№ п/п	X	Y	№ п/п	X	Y
262	212168,36	307298,89	306	210366,17	305208,53
263	211933,93	307134,37	307	210361,52	305190,62
264	211797,97	306856,85	308	210447,47	305165,35
265	211362,73	306807,53	309	210569,95	305186,56
266	211379,01	306663,85	310	210636,22	305185,71
267	211325,74	306545,23	311	210761,56	305167,95
268	211171,13	306491,94	312	211031,39	305229,77
269	211353,25	305866,92	313	211141,3	305402,72
270	211385,29	305835,49	314	211190,89	305444,8
271	211375,57	305794,59	315	211187,52	305448,77
272	211863,22	305690,63	316	211199,6	305459,02
273	211882,12	305682,53	317	211202,97	305455,05
274	211922,6	305776,92	1	211277,3	305518,11
275	211955,01	305837,52			
276	211965,94	305888,66			
277	211961,52	305900,31			
278	211969,43	305937,31			
279	211999,82	305930,81			
280	211992,84	305898,19			
281	211999,98	305883,49			
282	211980,29	305888,79			
283	211968,29	305832,66			
284	211935,23	305770,85			
285	211889,47	305664,14			
286	211858,96	305677,23			
287	211372,33	305780,97			
288	211326,56	305588,47			
289	211288,63	305509,37			
290	211212,03	305444,37			
291	211219,57	305435,47			
292	211207,5	305425,23			
293	211199,95	305434,12			
294	211151,97	305393,42			
295	211040,12	305217,41			
296	210762,16	305153,72			
297	210635,15	305171,72			
298	210571,07	305172,54			
299	210444,77	305150,67			
300	210357	305176,48			
301	210355,15	305170,19			
302	210321,14	305180,19			
303	210332,6	305219,18			
304	210349,65	305214,17			
305	210368,57	305218,45			

ИНВ. № ПОДЛ.	ПОДП. И ДАТА	№

Изм.	Колуч.	Лист	Подок	Подп.	Дата

ОГ2020-0006-ППТ

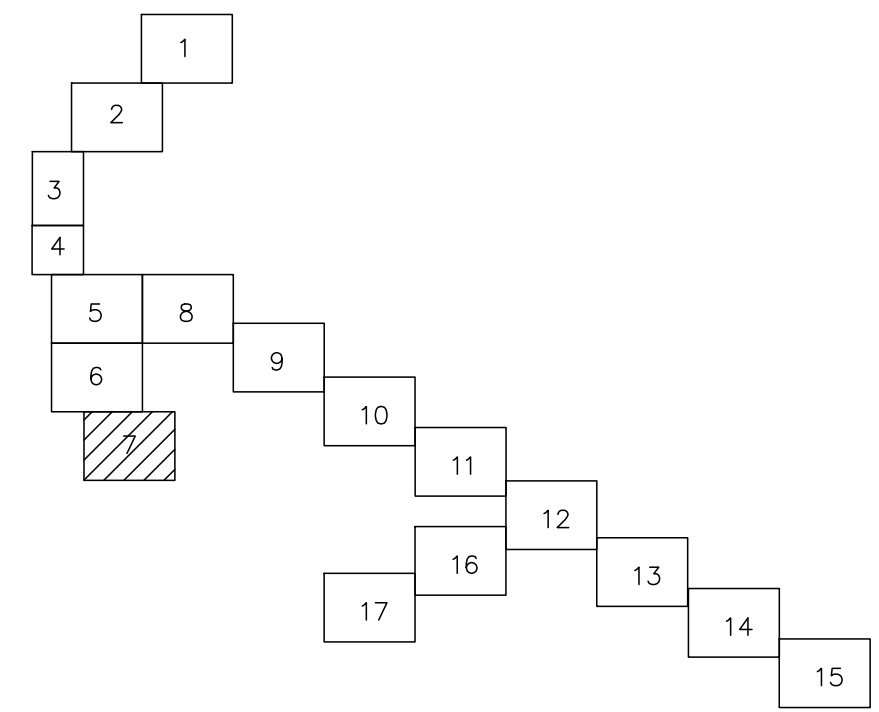
ЧЕРТЕЖ ПЛАНИРОВКИ ТЕРРИТОРИИ



Условные обозначения:

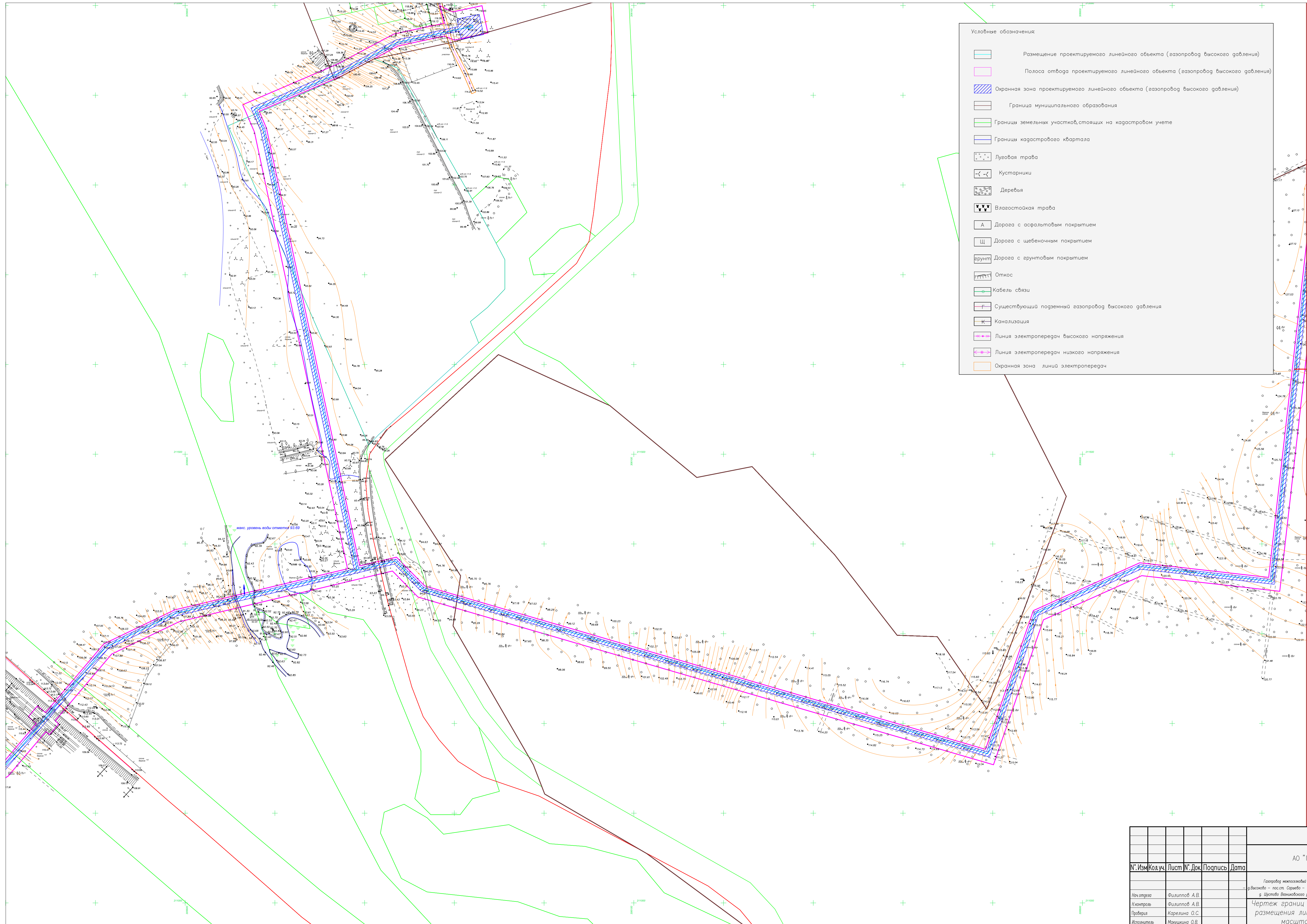
- Размещение проектируемого линейного объекта (газопровод высокого давления)
- Полоса отвода проектируемого линейного объекта (газопровод высокого давления)
- Охранная зона проектируемого линейного объекта (газопровод высокого давления)
- Граница муниципального образования
- Границы земельных участков, стоящих на кадастровом учете
- Границы кадастрового квартала
- Луговая трава
- Кустарники
- Деревья
- Влажостойкая трава
- Дорога с асфальтовым покрытием
- Дорога с щебеночным покрытием
- Дорога с грунтовым покрытием
- Откос
- Кабель связи
- Существующий подземный газопровод высокого давления
- Канализация
- Линия электропередач высокого напряжения
- Линия электропередач низкого напряжения
- Охранная зона линий электропередач

Схема расположения листов



072020-0006-ППТ					
АО "Газпром газораспределение Владимир"					
№ Изм.	Кол.	Лист	№ Док.	Подпись	Дата
Изм. от	Филиппов А.В.				
Изм. от	Филиппов А.В.				
Проверил	Карелина О.С.				
Исполнитель	Махимова О.В.				
Газопровод межпоселковый от ГРС Игара - с Санкт-Петербурга - пост. Сербово - в/длина - в/объем - в/длина - в/Штабное Владимирского района Владимирской области				Стация	Лист
Чертеж границ зон планируемого размещения линейных объектов				ППТ	7
масштаб 1:2000				Листов	18
АО "Газпром газораспределение Владимир"					

ЧЕРТЕЖ ПЛАНИРОВКИ ТЕРРИТОРИИ



					ОГ2020-0006-ППТ		
					АО "Газпром газораспределение Владимир"		
№ Изм	Код уч	Лист № Док	Подпись	Дата	Стация	Лист	Листов
					ППТ	16	18
Газопровод межпоселковый от ПС Мотра - с Сарайко - в Высоково - пост. Сарайко - в Крамни - в Осинки - в Овощаки - в Шустово Владимирского района Владимирской области					Чертёж зон планируемого размещения линейных объектов газораспределения "Владимир" масштаб 1:2000		
Нач. отдела	Филиппов А.В.				АО "Газпром газораспределение Владимир"		
Инженер	Филиппов А.В.						
Проверил	Карелина О.С.						
Исполнитель	Морозкина О.В.						

33:08:050101:3У15	Российская Федерация, Владимирская область, Вязниковский район, МО Сарыевское (сельское поселение), с. Сарыево	Трубопроводн ый транспорт	Земли населённых пунктов	1525
33:08:000000:3У16	Российская Федерация, Владимирская область, Вязниковский район, МО Сарыевское (сельское поселение)	Трубопроводн ый транспорт	Земли сельскохозя йственного назначения	460
33:08:010107:3У17	Российская Федерация, Владимирская область, Вязниковский район, МО Сарыевское (сельское поселение)	Использование лесов	Земли лесного фонда	747

Перечень земельных участков, находящихся на землях обремененных правами третьих лиц, формируемых для размещения проектируемого линейного объекта, согласно сведениям ГКН приведен в таблице № 2.

Таблица № 2

Кадастровый номер земельного участка	Адрес (местоположение)	Разрешенное использование	Категория земель	Форма собственности	Площадь земельного участка, / части земельного участка, кв.м.
33:08:010107:465/чзу 1	обл. Владимирская, р-н Вязниковский, МО "Сарыевское", прилегает к западной границе населенного пункта д. Охлопково	Для сельскохозяйствен ного производства	Земли сельскохозяйствен ного назначения	Частная собственность	223626/2491
33:08:000000:242/чзу 1	Владимирская область, Вязниковский район, участковое лесничество Новое урочище Искра кварталы №1-10	Для размещения лесопарков	Земли лесного фонда	Собственность публично- правовых образований	7337400/7671
33:08:000000:1162/чз у1	Владимирская область, Вязниковский район, МО Сарыевское (сельское поселение), Вязниковское	Для размещения объектов лесного фонда	Земли лесного фонда	Собственность публично- правовых образований	60 702/1353

ИНВ. № ПОДЛ.	ПОДП. И ДАТА	№

Изм.	Колуч.	Лист	Подок	Подп.	Дата
------	--------	------	-------	-------	------

ОГ2020-0006-ППТ

Лист
23

			назначения		
33:08:050101:212/чзу 1	Владимирская область, р-н Вязниковский, МО Сарыевское (сельское поселение), п/ст Сарыево, автомобильная дорога «Глебово - Крестниково - Сарыево - Волга»	Для размещения и эксплуатации объектов автомобильного транспорта и объектов дорожного хозяйства	Земли населённых пунктов		14 701/239
33:08:000000:61/чзу1	Владимирская обл., Вязниковский р-н., МО Сарыевское (сельское поселение), с. Сарыево, СПК "Знамя"	Для сельскохозяйственного производства	Земли сельскохозяйственного назначения		3 639 636/8884
33:08:050105:343/чзу 1	Владимирская область, р-н Вязниковский, МО Сарыевское (сельское поселение)	Для использования в качестве сельскохозяйственных угодий	Земли сельскохозяйственного назначения		1 020 600 /1231 7
33:08:000000:1/чзу1	обл. Владимирская, р-н Вязниковский, ул. нет	Для размещения и эксплуатации объектов железнодорожного транспорта	Земли промышленности, энергетики, транспорта, связи, радиовещания, телевидения, информатики, земли для обеспечения космической деятельности, земли обороны, безопасности и земли иного специального назначения		4 089 983/3675

ИНВ. № подл.	ПОДП. И Дата	№

Изм.	Колуч.	Лист	Подок	Подп.	Дата
------	--------	------	-------	-------	------

ОГ2020-0006-ППТ

32	216443	301993,96	6	211961,52	305900,31
33	216555,27	302068,27	7	211965,94	305888,66
34	216589,58	302072,04	1	211980,29	305888,79
35	216648,43	302028,4	33:08:050101:3У14		
36	216805,96	302215,74	1	210444,77	305150,67
37	216987,72	302462,31	2	210499,49	305160,15
38	216989,41	302459,29	3	210421,66	305157,47
39	217066,75	302552,86	1	210444,77	305150,67
40	217354,37	302691,96	33:08:050101:3У15		
41	217387,13	302703,66	1	210355,15	305170,19
42	217383,56	302717,25	2	210357	305176,48
43	217348,95	302704,89	3	210361,52	305190,62
44	217072,96	302571,41	4	210368,57	305218,45
45	217061,42	302595,28	5	210349,65	305214,17
46	216976,67	302691,05	6	210332,6	305219,18
47	216961,08	302704,14	7	210321,14	305180,19
48	216945,13	302715,61	1	210355,15	305170,19
49	216942,38	302714,59	33:08:000000:3У16		
50	216934,26	302723,86	1	211336,4	305874,68
51	216916,38	302737,01	2	211352,54	305869,35
52	216893,93	302749,23	3	211353,25	305866,92
11	216891,26	302751,92	4	211379	305841,66
			5	211348,87	305851,6
53	216854,69	302768,85	6	211340,83	305859,49
54	216864,67	302778,73	1	211336,4	305874,68
55	216810,9	302832,93	1	211336,4	305874,68
56	216800,88	302823,16	2	211352,54	305869,35
53	216854,69	302768,85	3	211353,25	305866,92
33:08:010101:3У6			4	211379	305841,66
1	216810,9	302832,93	5	211348,87	305851,6
2	216781,91	302862,19	6	211340,83	305859,49
3	216756,96	302837,46	1	211336,4	305874,68
4	216785,87	302808,29	33:08:010107:3У17		
5	216800,88	302823,16	1	215233,04	301634,51
1	216810,9	302832,93	2	215284,73	301628,29
			3	215287,85	301636,2
			4	215287,85	301642,02
			5	215234,89	301648,39
			1	215233,04	301634,51

Характеристика насаждений проектируемого лесного участка 33:08:010107:3У17 площадью 747 кв.м. представлена в табл.

Средние таксационные показатели насаждений проектируемого лесного участка 33:08:010107:3У17 представлена в табл.

№	
ИНВ. № подл.	
ПОДП. и Дата	

Изм.	Колуч.	Лист	Подок	Подп.	Дата
------	--------	------	-------	-------	------

ОГ2020-0006-ППТ

Участковое лесничество/у рочище при наличии)	Номер квартала	Номер выдела	Состав насаждения или характерист ика лесного участка при отсутствии насаждения	Площадь (га)/запас древесины при наличии (куб.м.)	в том числе по группам возраста древостоя (га/куб.м)			
					моло дняк и	Средне возрас тные	Приспеваю щие	спелые и пересто йные
1	2	3	4	5	6	7	8	9
Сарьевское	23	Ч2	7СЗБ+Е, лесные культуры	0,0508/6	-	-	0,0508/6	-
		Ч4 1	7СЗБ+Е, лесные культуры	0,0234/6	-	-	0,0234/6	-
ИТОГО				0,0742/12	-	-	0,0742/12	-

ИНВ. № подл.	№
ПОДП. И Дата	

Изм.	Колуч.	Лист	Подок	Подп.	Дата
------	--------	------	-------	-------	------

ОГ2020-0006-ППТ

Лист
29

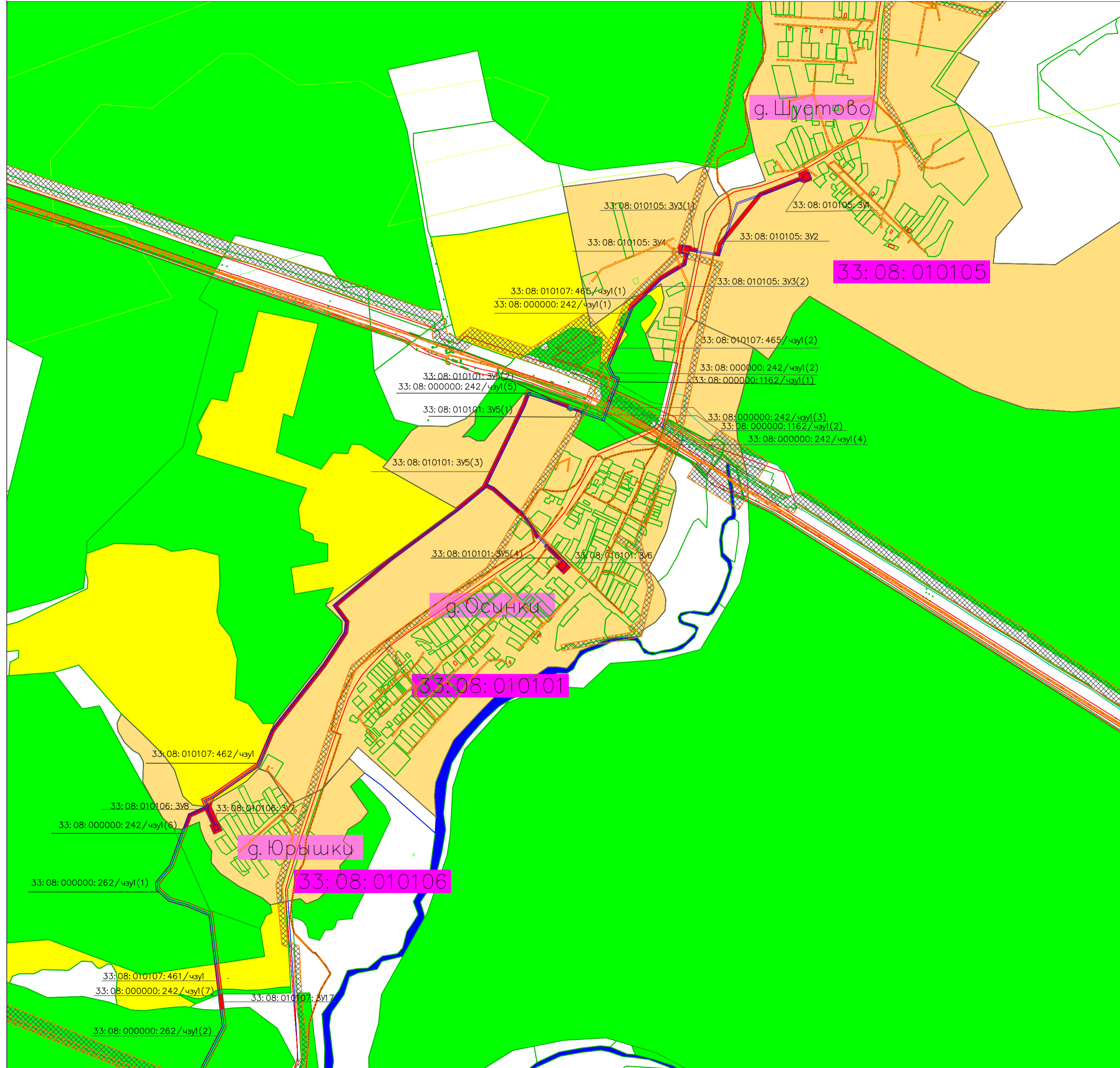
Целевое назначение лесов	Хозяйство, преобладающая порода	Состав насаждений	Возраст	Бонитет	Полнота	Средний запас древесины (куб.м/га)		
						средние возрастные	приспевающие	спелые и перестойные
1	2	3	4	5	6	7	8	9
Эксплуатационные леса	Хвойное/сосна	7 СЗБ+Е	63	1	0,7	-	260	-

ИНВ. № подл.	№
ПОДП. и Дата	

Изм.	Колуч.	Лист	Подок	Подп.	Дата
------	--------	------	-------	-------	------

ОГ2020-0006-ППТ

ЧЕРТЕЖ МЕЖЕВАНИЯ ТЕРРИТОРИИ
МАСШТАБ 1:10000



Условные обозначения:

- Граница кадастрового квартала
- Граница муниципального образования
- зона с особыми условиями использования территории, сведения о которой содержатся в ГКН
- зона с особыми условиями использования территории проектируемого газопровода

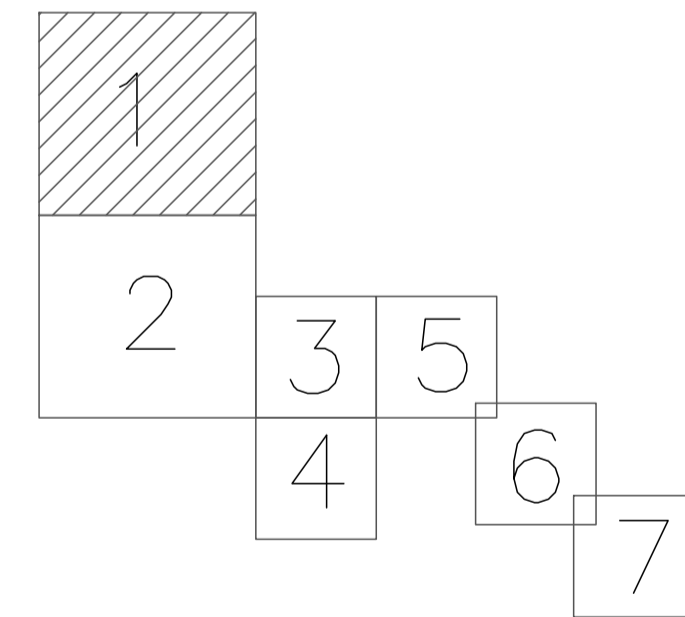
Границы существующих земельных участков в полосе отвода газопровода

- расположенные на землях лесного фонда
- расположенные на землях сельскохозяйственного назначения
- расположенные на землях населенных пунктов
- расположенные на землях промышленности

Границы образуемых земельных участков и частей земельных участков в полосе отвода газопровода

- образуемые из земель и земельных участков, находящихся в муниципальной собственности
- образуемые из земель и земельных участков гослесфонда
- образуемые части земельных участков

Схема расположения листов



						ОГ2020-0006-ПМТ		
						АО "Газпром газораспределение Владимир"		
№. Изм	Код. уч.	Лист	№. Док.	Подпись	Дата	Газопровод межпоселковой от ГРС Мстера - с Сарьево - г. Высоково - пос. ст. Сарьево - г. Юрышки - г. Осинки - г. Охлоково - г. Шустово Вязниковского района Владимирской области		
Начальник отдела	Филиппов А.В.					Стадия	Лист	Листов
Н. контроль	Филиппов А.В.					ПМТ	1	7
Проверил	Карелина О.С.					Проект межевания территории		
Исполнитель	Макушкина О.В.					АО "Газпром газораспределение Владимир"		

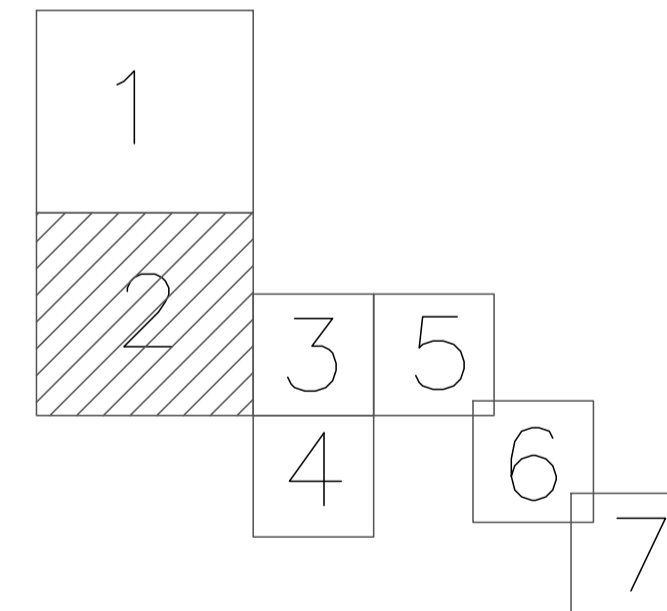
ЧЕРТЕЖ МЕЖЕВАНИЯ ТЕРРИТОРИИ
МАСШТАБ 1:10000



Условные обозначения:

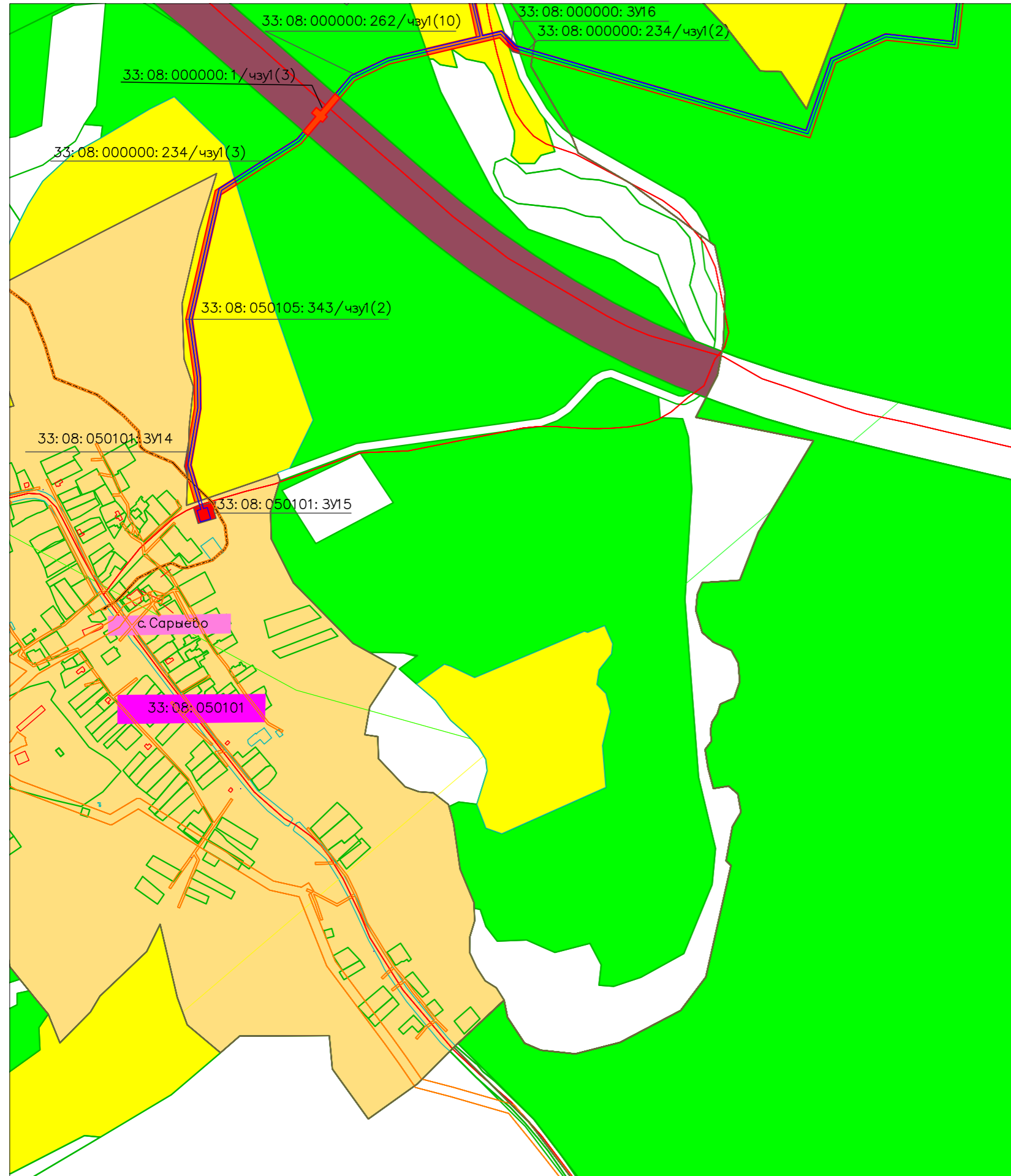
- Граница кадастрового квартала
 - Граница муниципального образования
 - зона с особыми условиями использования территории, сведения о которой содержатся в ГКН
 - зона с особыми условиями использования территории проектируемого газопровода
- Границы существующих земельных участков в полосе отвода газопровода
- расположенные на землях лесного фонда
 - расположенные на землях сельскохозяйственного назначения
 - расположенные на землях населенных пунктов
 - расположенные на землях промышленности
- Границы образуемых земельных участков и частей земельных участков в полосе отвода газопровода
- образуемые из земель и земельных участков, находящихся в муниципальной собственности
 - образуемые из земель и земельных участков гослесфонда
 - образуемые части земельных участков

Схема расположения листов



						ОГ2020-0006-ПМТ		
						АО "Газпром газораспределение Владимир"		
						Газопровод межпоселковой от ГРС Мстера - с. Сарьево - д. Высоково - пос. ст. Сарьево - д. Вршики - д. Осинки - д. Охлоково - д. Шустово Вязниковского района Владимирской области		
						Стация	Лист	Листов
						ПМТ	2	7
						Проект межевания территории		
						АО "Газпром газораспределение Владимир"		
№. Изм.	Колуч.	Лист	№. Док.	Подпись	Дата			
Начальник отдела	Филиппов А.В.							
Н.контр.	Филиппов А.В.							
Проверил	Карелина О.С.							
Исполнитель	Макушкина О.В.							

ЧЕРТЕЖ МЕЖЕВАНИЯ ТЕРРИТОРИИ МАСШТАБ 1:10000



Условные обозначения:

- Граница кадастрового квартала
- Граница муниципального образования
- зона с особыми условиями использования территории, сведения о которой содержатся в ГКН
- зона с особыми условиями использования территории проектируемого газопровода

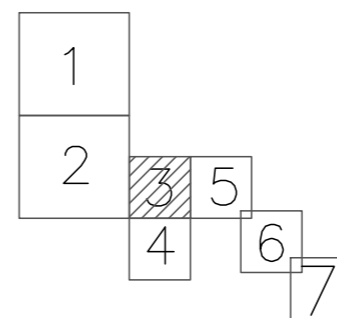
Границы существующих земельных участков в полосе отвода газопровода

- расположенные на землях лесного фонда
- расположенные на землях сельскохозяйственного назначения
- расположенные на землях населенных пунктов
- расположенные на землях промышленности

Границы образуемых земельных участков и частей земельных участков в полосе отвода газопровода

- образуемые из земель и земельных участков, находящихся в муниципальной собственности
- образуемые из земель и земельных участков гослесфонда
- образуемые части земельных участков

Схема расположения листов



ОГ2020-0006-ПМТ					
АО "Газпром газораспределение Владимир"					
№. Изм	Кол.уч.	Лист	№. Док.	Подпись	Дата
<i>Газопровод межпоселковый от ГРС Мстера - с. Сарьево - д. Высоково - пос. ст. Сарьево - д. Юрьши - д. Осинки - д. Охлопково - д. Шустово Вязниковского района Владимирской области</i>					
			Страница	Лист	Листов
			ПМТ	3	7
Проект межевания территории					
АО "Газпром газораспределение Владимир"					
Начальник отдела		Филиппов А.В.			
Н.контроль		Филиппов А.В.			
Проверил		Карелина О.С.			
Исполнитель		Макушкина О.В.			

ЧЕРТЕЖ МЕЖЕВАНИЯ ТЕРРИТОРИИ МАСШТАБ 1:10000

Условные обозначения:

- Граница кадастрового квартала
- Граница муниципального образования
- зона с особыми условиями использования территории, сведения о которой содержатся в ГКН
- зона с особыми условиями использования территории проектируемого газопровода

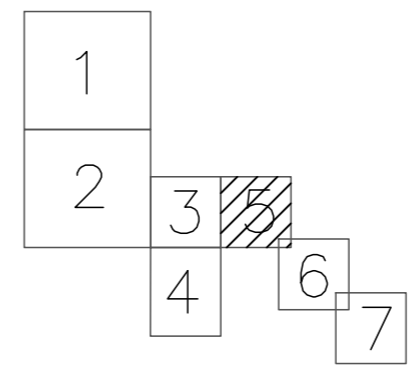
Границы существующих земельных участков в полосе отвода газопровода

- расположенные на землях лесного фонда
- расположенные на землях сельскохозяйственного назначения
- расположенные на землях населенных пунктов
- расположенные на землях промышленности

Границы образуемых земельных участков и частей земельных участков в полосе отвода газопровода

- образуемые из земель и земельных участков, находящихся в муниципальной собственности
- образуемые из земель и земельных участков гослесфонда
- образуемые части земельных участков

Схема расположения листов



33:08:000000:262/чзУ1(5)

						ОГ2020-0006-ПМТ			
						АО "Газпром газораспределение Владимир"			
№. Изм.	Кол. уч.	Лист	№. Док.	Подпись	Дата		Страница	Лист	Листов
						Газопровод межпоселковый от ГРС Мстера - с Сарьево - д. Высоково - пос. ст. Сарьево - д. Юришки - д. Осинки - д. Охлопково - д. Шустово Вязниковского района Владимирской области	ПМТ	5	7
Начальник отдела		Филиппов А.В.				Проект межевания территории	АО "Газпром газораспределение Владимир"		
Н. контроль		Филиппов А.В.							
Проверил		Карелина О.С.							
Исполнитель		Макушкина О.В.							