



**СТРОЙДИЗАЙН
ПРОЕКТ**

г. Вязники, ул. Ленина 28
Р/С № 40702810396230000048

ПАО «Росбанк»
ИНН 3327307074/КПП 330301001

БИК 044525256
К/С № 30101810000000000256

Тел. (233) 3-09-96 Email: gip7@mail.ru

Внесение изменений в проект планировки территории и проект межевания территории под размещение линейного объекта «Газопровод высокого давления до ШРП, распределительный газопровод и газопроводы-вводы низкого давления для газоснабжения жилых домов в д. Климовская Вязниковского района»

Стадия

Проектная документация

Раздел:

Проект межевания территории

1 этап строительства- Газопровод высокого давления до ШРП, ШРП по адресу: Владимирская обл, Вязниковский р-н, д. Климовская»

Шифр: 31-20- ПМТ

Заказчик:

Администрация муниципального образования Вязниковский район
Владимирской области

г. Вязники
2021г.

ООО «СтройДизайнПроект»

Внесение изменений в проект планировки территории и проект межевания территории под размещение линейного объекта «Газопровод высокого давления до ШРП, распределительный газопровод и газопроводы-вводы низкого давления для газоснабжения жилых домов в д. Климовская Вязниковского района»

Стадия

Проектная документация

Шифр: 31-20 ПМТ

Раздел:

Проект межевания территории

1 этап строительства- Газопровод высокого давления до ШРП, ШРП по адресу: Владимирская обл, Вязниковский р-н, д. Климовская»

Заказчик:

Администрация муниципального образования Вязниковский район
Владимирской области

Главный инженер



Буч Ю.В.

Главный инженер проекта



Петрученко Г.И.



г. Вязники
2021г.

СОСТАВ ГРАДОСТРОИТЕЛЬНОЙ ДОКУМЕНТАЦИИ

Проект планировки и проект межевания территории объекта: «Газопровод высокого давления до ШРП, ШРП. 1 этап строительства» по адресу: Владимирская область, Вязниковский район, д. Климовская.

| № тома | Обозначение | Наименование |
|--------|------------------|--|
| 1 | 32-20-ППТ | Раздел 1. Положение о размещении линейных объектов. Пояснительная записка. Раздел 2. Проект планировки территории. Графическая часть. Раздел 3. Материалы по обоснованию проекта планировки территории. Пояснительная записка. Раздел 4. Материалы по обоснованию проекта планировки территории. Графическая часть. |
| 2 | 33-20-ПМТ | Раздел 1. Проект межевания территории. Пояснительная записка. Раздел 2. Проект межевания территории. Графическая часть. Раздел 3. Материалы по обоснованию проекта межевания территории. Графическая часть. |

Содержание

| Обозначение | Наименование | Примечание |
|----------------|--|------------|
| Состав проекта | | |
| Раздел 1 | Проект межевания территории. Пояснительная записка | |
| | 1. Введение | |
| | 2. Система землепользования | |
| | 3. Порядок формирования и границ системы землепользования | |
| | 4. Сервитуты и иные обременения | |
| Раздел 2 | Проект межевания территории. Графическая часть | |
| | Чертеж межевания территории М 1:500 Границы образуемых земельных участков | Лист 1-5 |
| Раздел 3 | Материалы по обоснованию проекта межевания территории. Графическая часть | |
| | Схема границ зон с особыми условиями использования территории М 1:500 | Лист 6-9 |

1. Введение.

Внесение изменений (корректировка) в проект планировки и межевания территории под размещение линейного объекта «Газопровод высокого давления до ШРП, ШРП, распределительный газопровод и газопроводы-вводы низкого давления для газоснабжения жилых домов в д. Климовская Вязниковского района по адресу: 601433 Владимирская обл, Вязниковский р-н, д. Климовская», утвержденный постановлением администрации района от 23.05.2018г №527, разработан на основании договора от 24.12. 2020г №26-20 и постановления администрации Вязниковского района от 23.11.2020г №1211 « О внесении изменений в проект планировки территории и проект межевания территории под размещение линейного объекта в д. Климовская ».

Корректировка проводится в связи с письмом АО «Газпром газораспределение Владимир » от 17.09.2020г № 28-14/3344, о внесении изменений в технические условия №188 от 13.05.2020г. а также с частичной корректировкой трассы в соответствии с действующими нормативными документами.

Согласно техническим условиям №188 от 13.05.2020г АО «Газпром газораспределение Владимир » проектирование и строительство необходимо проводить в два этапа:

Первый этап - Газопровод высокого давления до ШРП, ШРП по адресу: Владимирская обл, Вязниковский р-н, д. Климовская.

Второй этап - Распределительный газопровод низкого давления для газоснабжения жилых домов по адресу: Владимирская обл, Вязниковский р-н, д. Климовская.

В связи с этим, проект планировки и межевания территории также предусмотрен в два этапа. В данном проекте разрабатывается 1 этап проектирования и строительства: «Газопровод высокого давления до ШРП, ШРП по адресу: Владимирская обл, Вязниковский р-н, д. Климовская».

Проект межевания территории выполнен на основании:

- Градостроительного Кодекса РФ от 29 декабря 2004 года № 190-ФС (с внесенными изменениями);
- Земельного Кодекса РФ от 25 октября 2001 года №137 – ФС (с внесенными изменениями);
- Водного кодекса РФ от 03.06.2006г №74-ФЗ (с внесенными изменениями);
- Правила землепользования и застройки МО Паустовское, утвержденное решением совета народных депутатов муниципального образования Паустовское от 26.02.2010 № 158 (с внесенными изменениями);
- Картографический материал выполнен в местной системе координат местности МСК-33. Инженерно-геодезические изыскания выполнены ООО «Геофактор» в 2020г.

Протяженность проектируемого газопровода в плане составляет 1733,3 м.

2. Система землепользования

2.1 Опорно-межевая сеть на территории проектирования

На территории проектирования существует установленная система геодезической сети специального назначения для определения координат точек земной поверхности с использованием спутниковых систем. Система координат МСК-33. Действующая система геодезической сети удовлетворяет требованиям выполнения землеустроительных работ для установления границ земельных участков на местности.

2.2 Рекомендации по порядку установления границ на местности

Установление границ земельных участков на местности следует выполнять в соответствии с требованиями федерального законодательства, а также инструкции по проведению межевания.

Вынос межевых знаков на местность необходимо выполнить в комплексе землеустроительных работ с обеспечением мер по уведомлению заинтересованных лиц и согласованию с ними границ.

2.3 Структура территории, образуемая в результате межевания

В административном отношении участки изысканий находятся в муниципальном образовании «Паустовское» Вязниковского района Владимирской области в границах кадастровых кварталов 33:08:180101 и 33:08:180108.

Категория земель: земли населенных пунктов. На период строительства предусмотрена полоса отвода земель. Ширина полосы испрашиваемого участка для строительства проектируемого линейного объекта переменная. Среднее значение по трассе составляет -10 м, от территории ограждения ШРП – 10 м. Территория участка газопровода высокого давления попадает на территорию выделяемого земельного участка для ШРП. Участок формируемый по периметром ограждения ГРП

3. Порядок формирования и границ системы землепользования

| № п/п | Номер кадастрового квартала | Категория земель (Разрешенное использование) | Правообладатель | Общая площадь изменяемого земельного участка, кв.м | Общая площадь образуемого земельного участка на период строительства, кв.м |
|-------|-----------------------------|--|-----------------|--|--|
| 1 | 33:08:180101 | Земли населенных пунктов (Для размещения объектов, характерных для населенных пунктов) | - | | 15292,31 |
| 2 | 33:08:180108 | Земли населенных пунктов (Для размещения объектов, характерных для населенных пунктов) | - | | 4661,42 |
| 3 | 33:08:180108 | Земли населенных пунктов (Для размещения объектов, характерных для населенных пунктов) | - | | 16,64 |

Общая площадь земельных участков ЗУ:1, ЗУ:2, ЗУ:3, отводимых во временное краткосрочное пользование, на весь период строительства газопровода составляет 19970,37 м² (1,997037 га).

В постоянное пользование отводятся земельный участок ЗУ: 3 под шкафной газорегуляторный пункт в ограждении, площадь которого составляет S=16,64 м², а также участки под подземные краны в ограждении ЗУ:4 и ЗУ:5 S=4,42 м² каждый.

В постоянное пользования должны быть также оформлены участки под ковера, площадью S=2,25 м² каждый после окончания строительства.

Таблица координат поворотных точек земельных участков

Участок ЗУ:1 площадью 15292,31 м²

| № п/п | Координаты | |
|-------|------------|-----------|
| | X | Y |
| н1 | 188398,01 | 329150,84 |
| н2 | 188398,01 | 329164,83 |
| н3 | 188430,71 | 329164,83 |
| н4 | 188430,71 | 329160,33 |
| н5 | 188436,16 | 329160,33 |
| н6 | 188436,16 | 329165,33 |

| | | |
|-----|-----------|-----------|
| H7 | 188446,16 | 329165,33 |
| H8 | 188446,16 | 329160,33 |
| H9 | 188457,73 | 329160,33 |
| H10 | 188466,19 | 329156,83 |
| H11 | 188491,51 | 329156,83 |
| H12 | 188491,51 | 329166,03 |
| H13 | 188503,01 | 329166,03 |
| H14 | 188503,01 | 329171,03 |
| H15 | 188513,02 | 329171,03 |
| H16 | 188513,01 | 329166,03 |
| H17 | 188629,73 | 329166,03 |
| H18 | 188629,73 | 329171,03 |
| H19 | 188639,73 | 329171,03 |
| H20 | 188639,73 | 329166,03 |
| H21 | 188669,85 | 329166,03 |
| H22 | 188672,87 | 329106,09 |
| H23 | 188677,87 | 329106,34 |
| H24 | 188678,37 | 329096,35 |
| H25 | 188673,38 | 329096,10 |
| H26 | 188675,28 | 329058,44 |
| H27 | 188671,78 | 329058,26 |
| H28 | 188673,08 | 329032,60 |
| H29 | 188676,57 | 329032,77 |
| H30 | 188677,65 | 329011,49 |
| H31 | 188682,64 | 329011,74 |
| H32 | 188683,15 | 329001,75 |
| H33 | 188678,15 | 329001,50 |
| H34 | 188678,55 | 328993,65 |
| H35 | 188711,42 | 328993,65 |
| H36 | 188711,42 | 329015,19 |
| H37 | 188726,42 | 329015,12 |
| H38 | 188726,42 | 328993,65 |
| H39 | 188733,72 | 328993,65 |
| H40 | 188733,72 | 328912,30 |
| H41 | 188738,72 | 328912,30 |
| H42 | 188738,72 | 328902,30 |
| H43 | 188733,72 | 328902,30 |
| H44 | 188733,72 | 328777,35 |
| H45 | 188752,10 | 328777,35 |
| H46 | 188752,10 | 328782,35 |
| H47 | 188762,10 | 328782,35 |

| | | |
|-----|-----------|-----------|
| H48 | 188762,10 | 328777,35 |
| H49 | 188774,49 | 328777,35 |
| H50 | 188813,59 | 328754,78 |
| H51 | 188813,59 | 328732,96 |
| H52 | 188839,63 | 328732,28 |
| H53 | 188839,76 | 328737,28 |
| H54 | 188843,76 | 328737,02 |
| H55 | 188849,63 | 328732,02 |
| H56 | 188965,68 | 328729,00 |
| H57 | 188966,24 | 328750,53 |
| H58 | 188981,24 | 328750,07 |
| H59 | 188980,68 | 328728,61 |
| H60 | 188998,75 | 328728,13 |
| H61 | 188998,70 | 328716,11 |
| H62 | 189003,70 | 328716,09 |
| H63 | 189003,66 | 328706,09 |
| H64 | 188998,66 | 328706,11 |
| H65 | 188998,15 | 328571,21 |
| H66 | 189003,15 | 328571,19 |
| H67 | 189003,10 | 328561,19 |
| H68 | 188998,10 | 328561,21 |
| H69 | 188997,65 | 328466,02 |
| H70 | 189021,65 | 328455,80 |
| H71 | 189031,44 | 328478,81 |
| H72 | 189054,44 | 328469,01 |
| H73 | 189044,65 | 328446,01 |
| H74 | 189062,09 | 328438,59 |
| H75 | 189064,04 | 328443,19 |
| H76 | 189083,55 | 328434,89 |
| H77 | 189078,31 | 328424,00 |
| H78 | 189073,77 | 328417,83 |
| H79 | 189069,53 | 328412,11 |
| H80 | 189066,18 | 328404,95 |
| H81 | 189065,02 | 328408,24 |
| H82 | 189072,59 | 328423,25 |
| H83 | 188987,61 | 328459,42 |
| H84 | 188988,71 | 328718,39 |
| H85 | 188803,59 | 328723,22 |
| H86 | 188803,59 | 328749,00 |
| H87 | 188771,81 | 328767,35 |
| H88 | 188723,72 | 328767,35 |

| | | |
|------|-----------|-----------|
| н89 | 188723,72 | 328983,65 |
| н89 | 188723,72 | 328983,65 |
| н90 | 188669,04 | 328983,65 |
| н91 | 188666,59 | 329032,27 |
| н92 | 188669,08 | 329032,39 |
| н93 | 188667,79 | 329058,06 |
| н94 | 188665,29 | 329057,94 |
| н95 | 188660,34 | 329156,03 |
| н96 | 188656,00 | 329156,62 |
| н97 | 188604,74 | 329157,62 |
| н98 | 188604,73 | 329156,02 |
| н99 | 188503,01 | 329156,03 |
| н100 | 188503,01 | 329149,33 |
| н101 | 188494,99 | 329149,33 |
| н102 | 188494,98 | 329152,72 |
| н103 | 188475,09 | 329152,71 |
| н104 | 188475,09 | 329150,33 |
| н105 | 188423,09 | 329150,33 |
| н106 | 188423,06 | 329154,83 |
| н107 | 188406,46 | 329154,83 |
| н108 | 188406,31 | 329157,45 |
| н109 | 188404,25 | 329157,33 |
| н110 | 188404,32 | 329155,19 |
| н111 | 188404,32 | 329153,33 |
| н112 | 188404,32 | 329150,83 |

Участок ЗУ:2 площадью 4661,42 м²

| № п/п | Координаты | |
|-------|------------|-----------|
| | X | Y |
| н1 | 189071,94 | 328388,51 |
| н2 | 189069,58 | 328387,68 |
| н3 | 189097,94 | 328306,84 |
| н4 | 189074,35 | 328298,56 |
| н5 | 189082,63 | 328274,97 |
| н6 | 189106,22 | 328283,25 |
| н7 | 189127,19 | 328223,49 |
| н8 | 189129,55 | 328244,32 |

| | | |
|-----|-----------|-----------|
| н9 | 189139,68 | 328195,44 |
| н10 | 189137,32 | 328194,61 |
| н11 | 189174,62 | 328088,29 |
| н12 | 189168,03 | 328079,16 |
| н13 | 189189,24 | 328064,18 |
| н14 | 189202,56 | 328082,65 |
| н15 | 189182,10 | 328097,18 |
| н16 | 189163,55 | 328150,04 |
| н17 | 189168,27 | 328151,70 |
| н18 | 189164,96 | 328161,13 |
| н19 | 189160,24 | 328159,48 |
| н20 | 189146,75 | 328197,93 |
| н21 | 189143,45 | 328196,77 |
| н22 | 189133,32 | 328225,64 |
| н23 | 189136,62 | 328226,80 |
| н24 | 189115,66 | 328286,56 |
| н25 | 189120,38 | 328288,21 |
| н26 | 189117,06 | 328297,65 |
| н27 | 189112,35 | 328296,00 |
| н28 | 189104,60 | 328318,07 |
| н29 | 189124,86 | 328325,18 |
| н30 | 189119,96 | 328339,36 |
| н31 | 189099,64 | 328322,22 |
| н32 | 189079,02 | 328390,99 |
| н33 | 189075,72 | 328389,83 |
| н34 | 189068,99 | 328409,00 |
| н78 | 189073,77 | 328417,83 |
| н79 | 189069,53 | 328412,11 |
| н80 | 189066,18 | 328404,95 |

Участок 3У:3 площадью 16,64 м²

| № п/п | Координаты | |
|-------|------------|-----------|
| | X | Y |
| н1 | 189186,93 | 328078,06 |
| н2 | 189188,56 | 328080,33 |
| н3 | 189183,70 | 328083,76 |
| н4 | 189182,05 | 328081,50 |

Участок ЗУ:4 площадью 4,42 м²

| № п/п | Координаты | |
|-------|------------|-----------|
| | X | Y |
| н1 | 188881,72 | 328726,82 |
| н2 | 188879,56 | 328726,82 |
| н3 | 188879,56 | 328724,77 |
| н4 | 188881,72 | 328724,77 |

Участок ЗУ:5 площадью 4,42 м²

| № п/п | Координаты | |
|-------|------------|-----------|
| | X | Y |
| н1 | 188413,80 | 329160,36 |
| н2 | 188411,63 | 329160,36 |
| н3 | 188411,63 | 329158,31 |
| н4 | 188413,80 | 329158,31 |

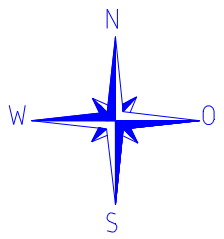
4. Сервитуты и иные обременения.

На территории проектирования не установлено сервитутов, обременениями земельного участка являются охранные зоны существующих линейных объектов инженерной инфраструктуры:

| № п/п | Наименование | Единица измерения | Показатели |
|-------|--|-------------------|------------|
| 1 | Охранная зона линии электропередач ВЛ-35кВ | м | 34,2 |
| 2 | Охранная зона канализации | м | 6 |
| 3 | Охранная зона связи | м | 4 |

Раздел 2. Проект межевания территории. Графическая часть.

203



Условные обозначения:

-  Земельный участок 3У1
-  Земельный участок 3У2
-  Земельный участок 3У3
-  Границы земельных участков
-  Проектируемый газопровод
-  Существующая застройка
-  ШРГ
-  Скважина

+

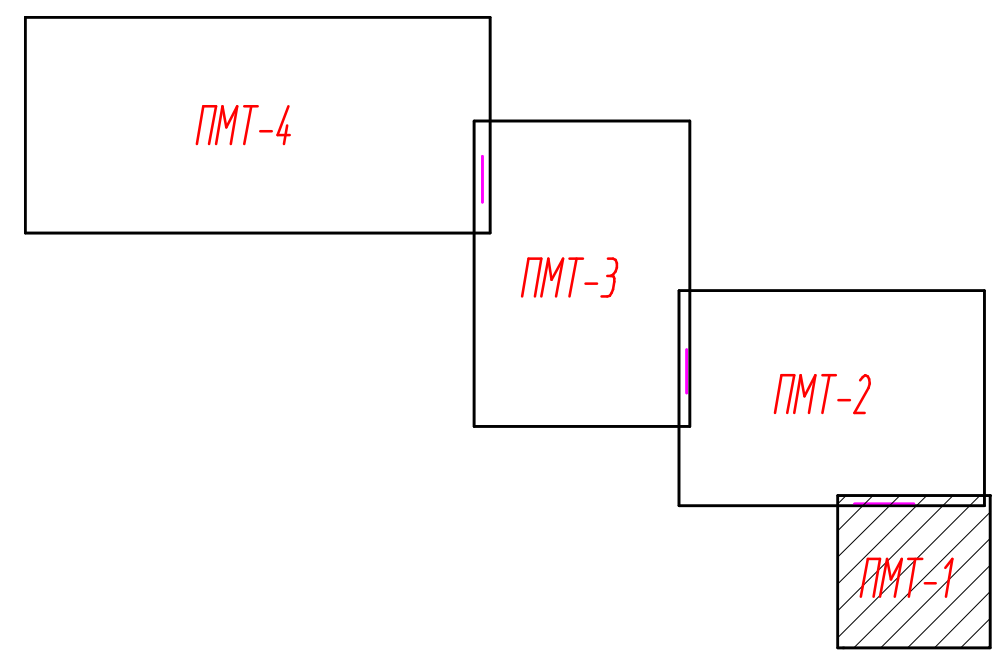
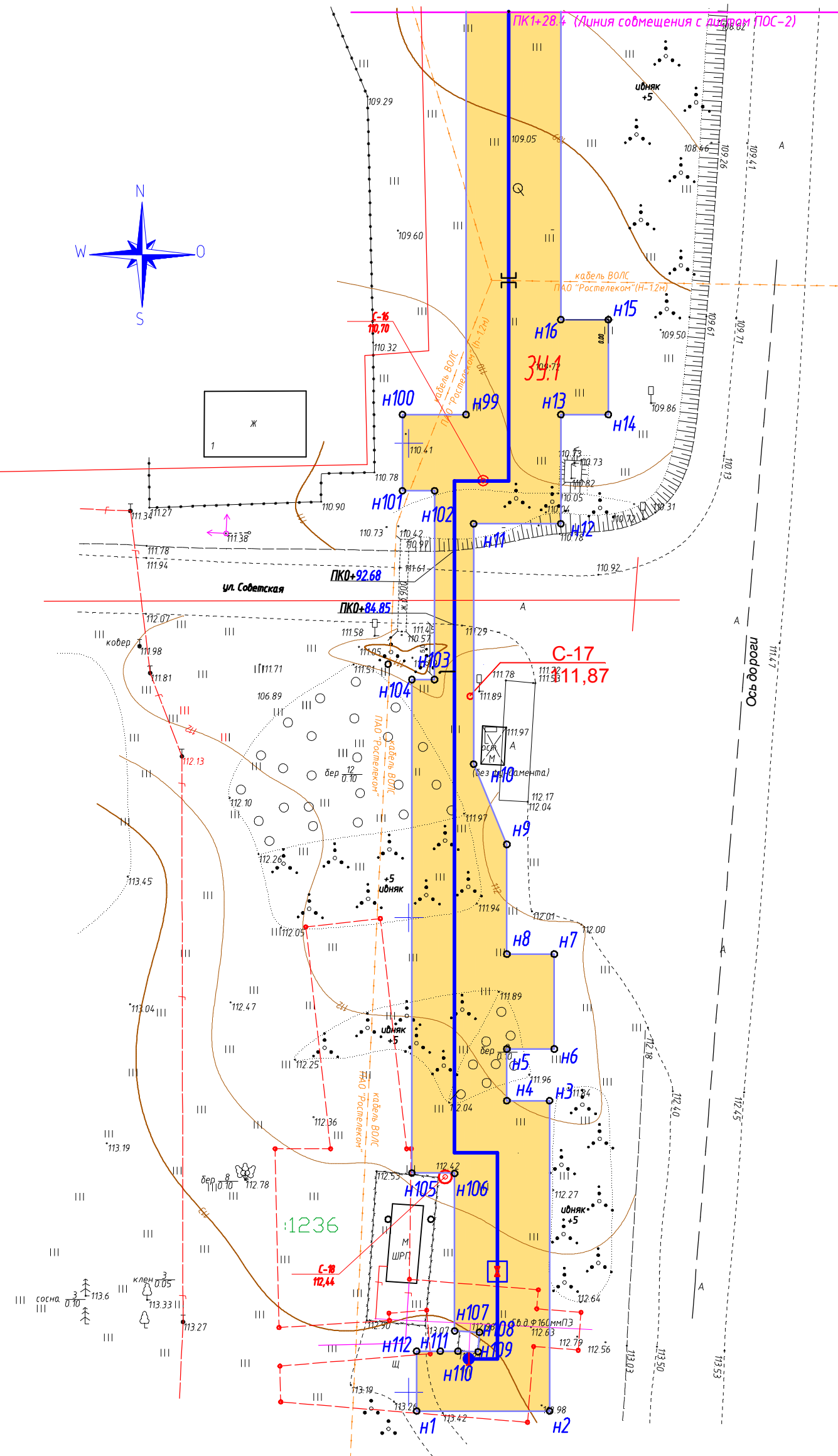
+

+

+

+

+

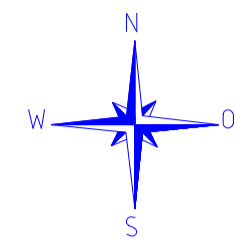


Инв.№ подл. _____

Подпись и дата _____


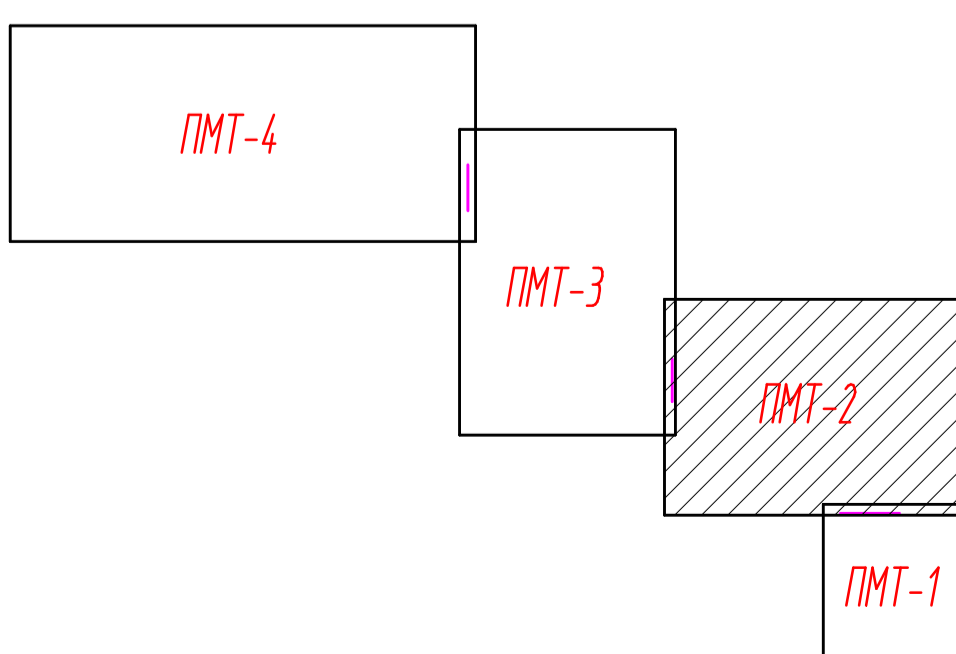
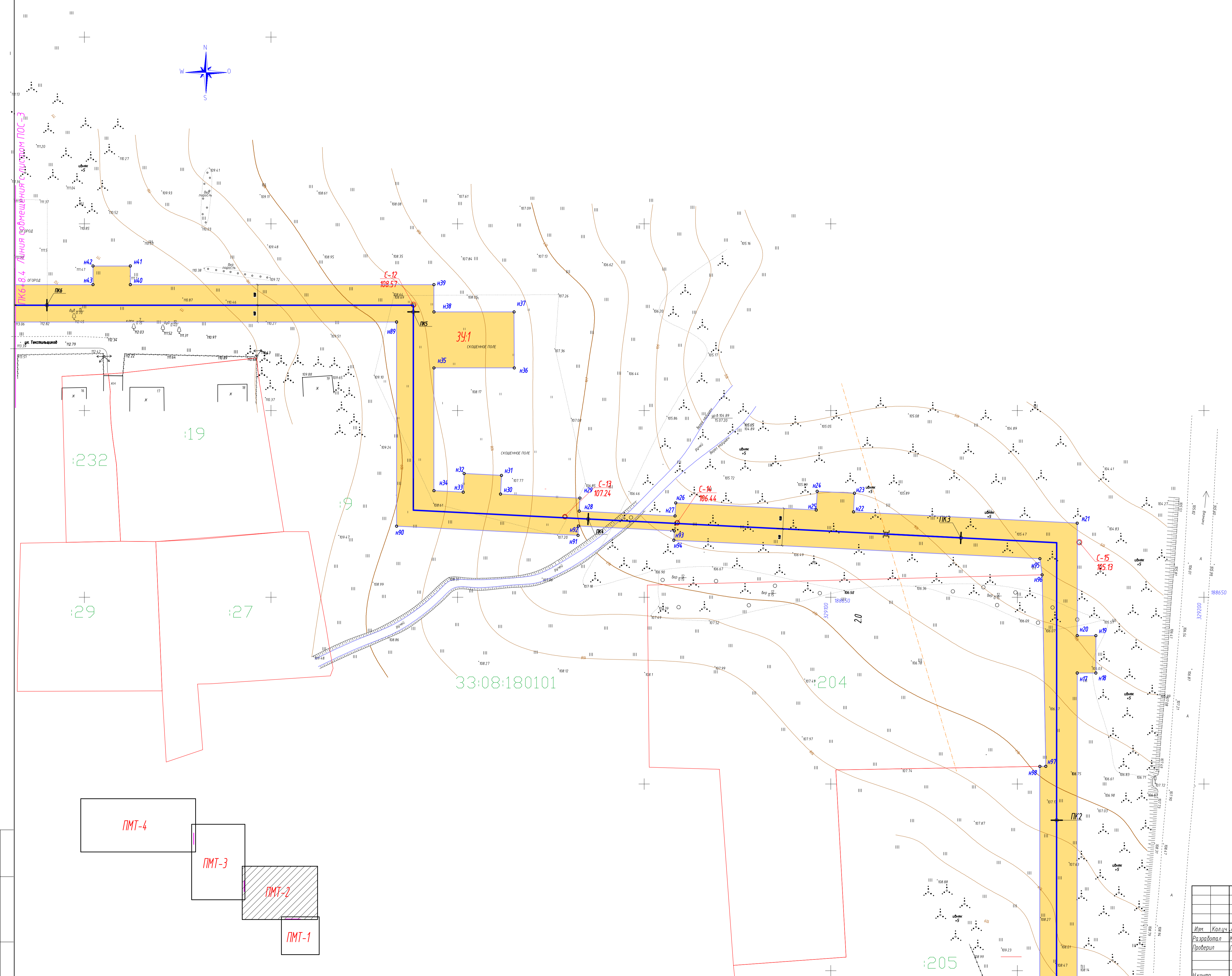
Взам. инв. № _____

| | | | | | | | | |
|------------|-------|------------|--------|-------------------|---|---|------|--------|
| | | | | | 31-20 -ПМТ | | | |
| | | | | | Газопровод высокого давления по адресу: Владимирская обл., Вязниковский р-н, д.Климовская | | | |
| Изм. | Кол.ч | Лист | № док. | Подпись | Дата | Стадия | Лист | Листов |
| Разработал | | Костякова | | <i>Костякова</i> | 12.20г. | | | |
| Проверил | | Петрученик | | <i>Петрученик</i> | | Чертеж границ зон планируемого размещения объекта М 1:500 | | |
| Н.контр. | | Буч | | <i>Буч</i> | | | | |
| ГИП | | Петрученик | | <i>Петрученик</i> | | | | |



Условные обозначения:

- Земельный участок 29.1
- Земельный участок 29.2
- Земельный участок 29.3
- Границы земельных участков
- Проектируемый газопровод
- КИ
- ШРГ
- С-0
- Скважина

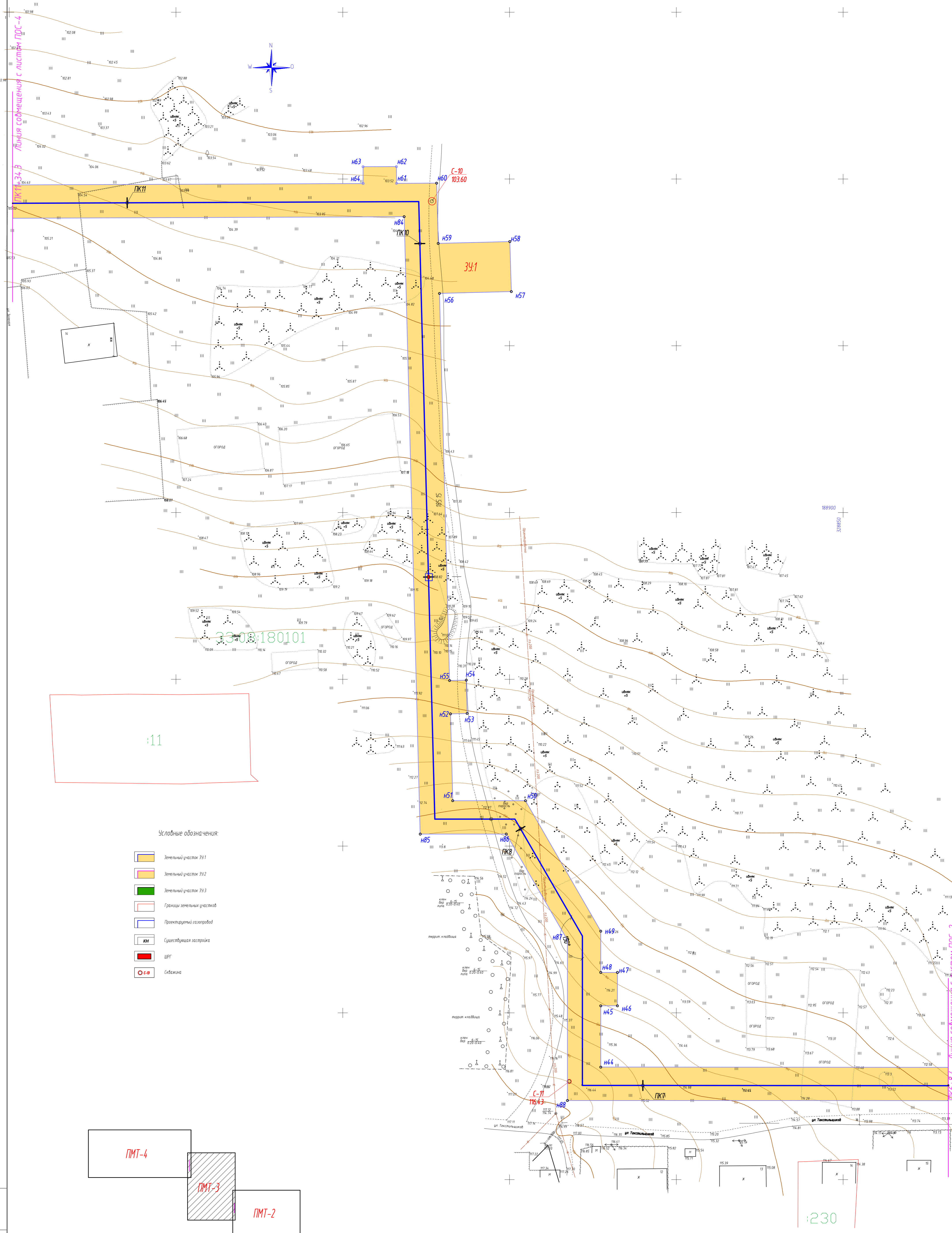


Имя, И.Ф.О. подл. Подпись и дата

Взам.инв. N

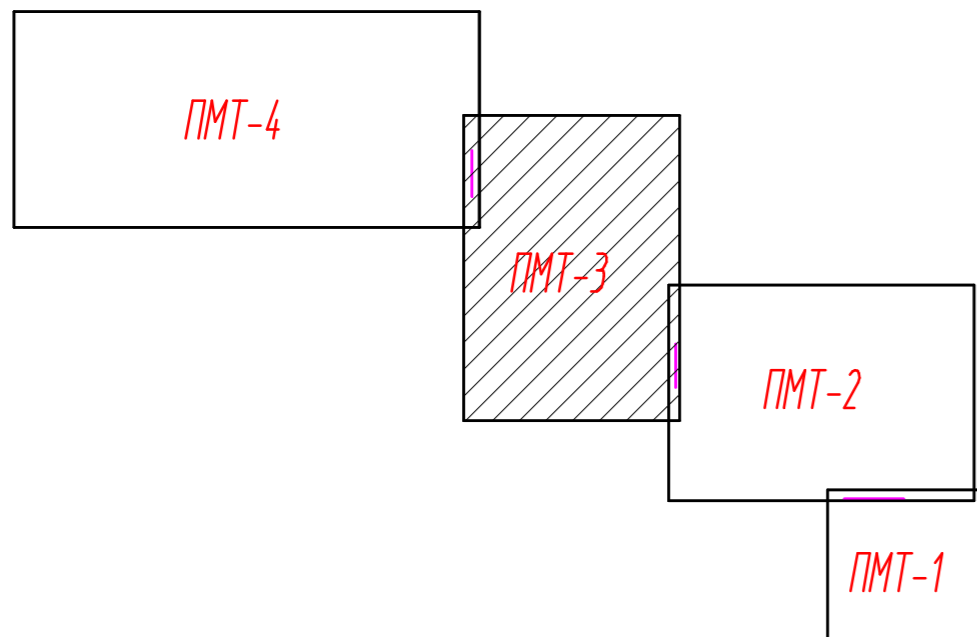
| | | | | |
|---|------------|--------|--------------------------|---------|
| 31-2017 -ППТ | | | | |
| Газопровод высокого давления по адресу: Владимирская обл., Вязниковский р-н, д.Климовская | | | | |
| Изм. | Кол-во | Лист | И.Ф.О. | Подпись |
| Разработал | Костякова | 12.202 | | |
| Проверил | Петрученок | | | |
| Проект межевания территории | | | Студия | Лист |
| | | | П | 2 |
| Чертеж границ зон планируемого размещения объекта М 1:500 | | | 000 "СтройЛизаПроект" | |
| И.Ф.О. подл. | Буч | | | |
| ГИП | Петрученок | | | |

Линия совмещения с листом ПОС-1



Условные обозначения:

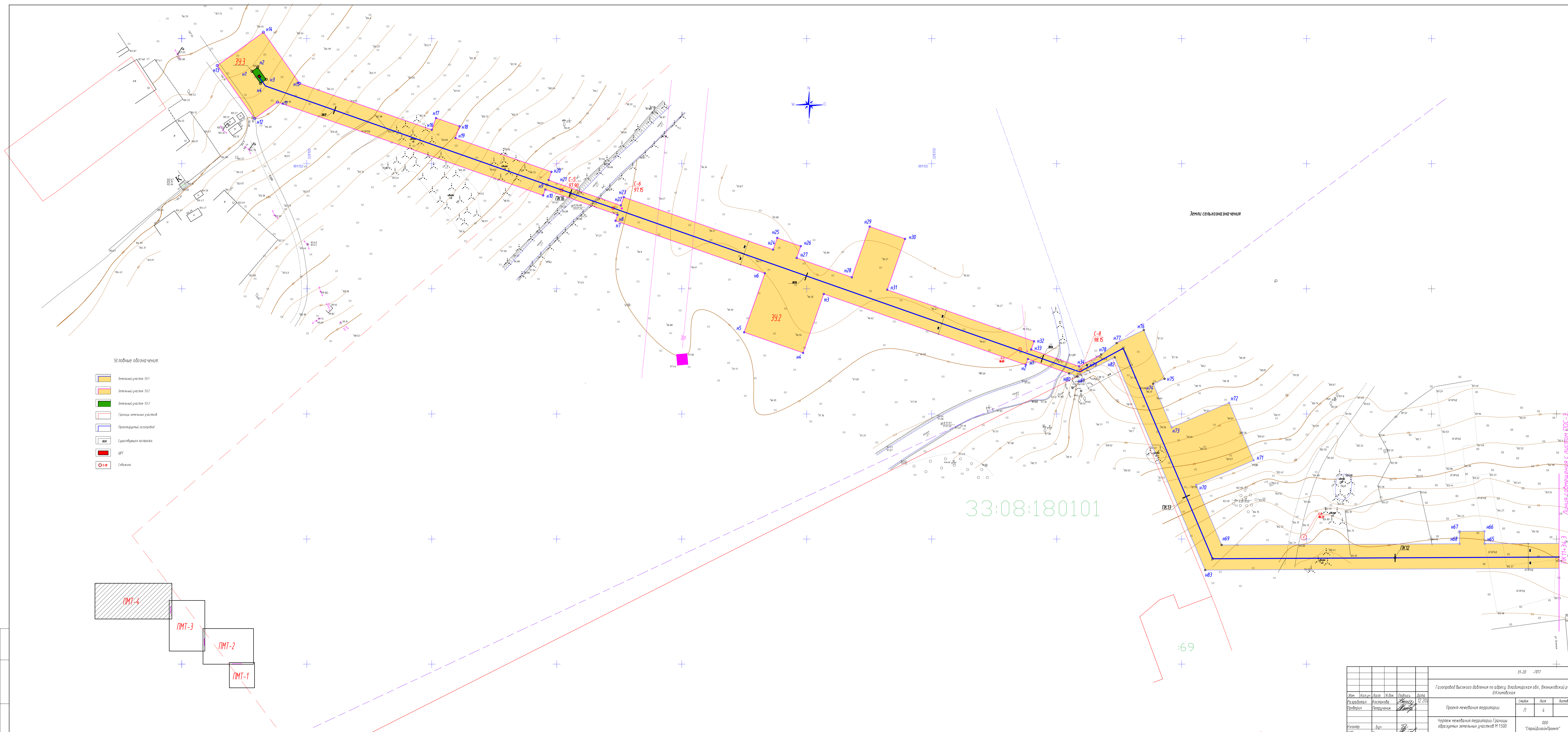
- Земельный участок ЭУ1
- Земельный участок ЭУ2
- Земельный участок ЭУ3
- Границы земельных участков
- Проектный забор
- КН
- ШРГ
- С-В



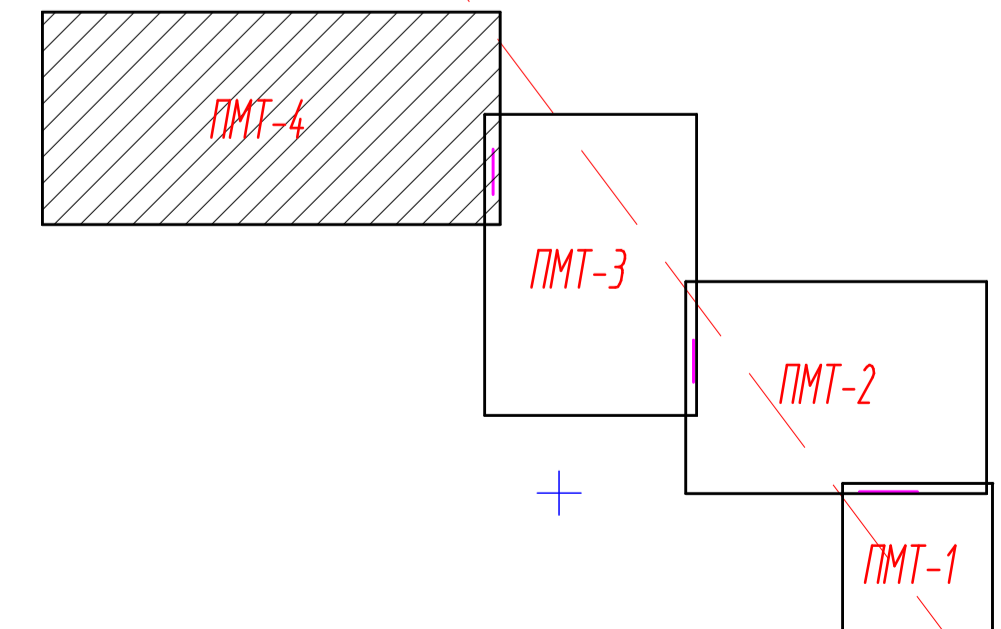
| | | | | | |
|---|-----------|---|--------|--------------------|---------------------|
| | | 31-20 -ПМТ | | | |
| | | Газопровод высокого давления по адресу: Владимирская обл., Вязниковский р-н, д.Климовская | | | |
| Изм. | Колуч. | Лист | № док. | Подпись | Дата |
| Разработал | Костюкова | 12 | 2020 | <i>[Signature]</i> | |
| Проверил | Петручич | | | <i>[Signature]</i> | |
| Проект нежелезнодорожной территории | | Сталь | Лист | Листов | |
| | | П | 3 | | |
| Чертеж границ зон планируемого размещения объекта М 1:500 | | | | 000 | "СтройИзаИл/Проект" |
| И.контр. | Буч | | | | |
| ГИП | Петручич | | | | |

И.контр. Подпись и дата Взаминв. N

Лист N подл. | Подпись и дата | Взам. инв. N



- Условные обозначения
- Земельный участок 34.1
 - Земельный участок 34.2
 - Земельный участок 34.3
 - Границы земельных участков
 - Проектный газопровод
 - КМ
 - Существующая застройка
 - ДРУ
 - Скважина



| | | | | |
|---|-----------|----------|---------|---------------------|
| ЭЛ-20 -ЭЛП | | | | |
| Газопровод высокого давления по адресу: Владимирская обл., Вязниковский р-н, д.Климовская | | | | |
| Имя | Коллич. | Лист | И.В.К. | Дата |
| Разработал | Костюкова | Петрунич | 12.2024 | |
| Проверил | Петрунич | | | |
| Проект межобластной территории | | | Лист | Листов |
| | | | П | 4 |
| Чертеж межобластной территории. Границы образуемых земельных участков №1500 | | | | 000 |
| Исполн. | Бучи | Петрунич | | "СпроектирайПроект" |

Лист № 3 из 3

Ведомость координат земельного участка 3У.1

| Условное обозначение точки | Координаты | |
|--|------------|-----------|
| | X | X |
| Земельный участок на территории кадастрового квартала 33:08:180101 | | |
| н1 | 188398,01 | 329150,84 |
| н2 | 188398,01 | 329164,83 |
| н3 | 188430,71 | 329164,83 |
| н4 | 188430,71 | 329160,33 |
| н5 | 188436,16 | 329160,33 |
| н6 | 188436,16 | 329165,33 |
| н7 | 188446,16 | 329165,33 |
| н8 | 188446,16 | 329160,33 |
| н9 | 188457,73 | 329160,33 |
| н10 | 188466,19 | 329156,83 |
| н11 | 188491,51 | 329156,83 |
| н12 | 188491,51 | 329166,03 |
| н13 | 188503,01 | 329166,03 |
| н14 | 188503,01 | 329171,03 |
| н15 | 188513,02 | 329171,03 |
| н16 | 188513,01 | 329166,03 |
| н17 | 188629,73 | 329166,03 |
| н18 | 188629,73 | 329171,03 |
| н19 | 188639,73 | 329171,03 |
| н20 | 188639,73 | 329166,03 |
| н21 | 188669,85 | 329166,03 |
| н22 | 188672,87 | 329106,09 |
| н23 | 188677,87 | 329106,34 |
| н24 | 188678,37 | 329096,35 |
| н25 | 188673,38 | 329096,10 |
| н26 | 188675,28 | 329058,44 |
| н27 | 188671,78 | 329058,26 |
| н28 | 188673,08 | 329032,60 |
| н29 | 188676,57 | 329032,77 |
| н30 | 188677,65 | 329011,49 |
| н31 | 188682,64 | 329011,74 |
| н32 | 188683,15 | 329001,75 |
| н33 | 188678,15 | 329001,50 |
| н34 | 188678,55 | 328993,65 |
| н35 | 188711,42 | 328993,65 |
| н36 | 188711,42 | 329015,19 |
| н37 | 188726,42 | 329015,12 |
| н38 | 188726,42 | 328993,65 |
| н39 | 188733,72 | 328993,65 |
| н40 | 188733,72 | 328912,30 |
| н41 | 188738,72 | 328912,30 |
| н42 | 188738,72 | 328902,30 |
| н43 | 188733,72 | 328902,30 |
| н44 | 188733,72 | 328777,35 |

| Условное обозначение точки | Координаты | |
|----------------------------|------------|-----------|
| | X | X |
| н45 | 188752,10 | 328777,35 |
| н46 | 188752,10 | 328782,35 |
| н47 | 188762,10 | 328782,35 |
| н48 | 188762,10 | 328777,35 |
| н49 | 188774,49 | 328777,35 |
| н50 | 188813,59 | 328754,78 |
| н51 | 188813,59 | 328732,96 |
| н52 | 188839,63 | 328732,28 |
| н53 | 188839,76 | 328737,28 |
| н54 | 188843,76 | 328737,02 |
| н55 | 188849,63 | 328732,02 |
| н56 | 188965,68 | 328729,00 |
| н57 | 188966,24 | 328750,53 |
| н58 | 188981,24 | 328750,07 |
| н59 | 188980,68 | 328728,61 |
| н60 | 188998,75 | 328728,13 |
| н61 | 188998,70 | 328716,11 |
| н62 | 189003,70 | 328716,09 |
| н63 | 189003,66 | 328706,09 |
| н64 | 188998,66 | 328706,11 |
| н65 | 188998,15 | 328571,21 |
| н66 | 189003,15 | 328571,19 |
| н67 | 189003,10 | 328561,19 |
| н68 | 188998,10 | 328561,21 |
| н69 | 188997,65 | 328466,02 |
| н70 | 189021,65 | 328455,80 |
| н71 | 189031,44 | 328478,81 |
| н72 | 189054,44 | 328469,01 |
| н73 | 189044,65 | 328446,01 |
| н74 | 189062,09 | 328438,59 |
| н75 | 189064,04 | 328443,19 |
| н76 | 189083,55 | 328434,89 |
| н77 | 189078,31 | 328424,00 |
| н78 | 189073,77 | 328417,83 |
| н79 | 189069,53 | 328412,11 |
| н80 | 189066,18 | 328404,95 |
| н81 | 189065,02 | 328408,24 |
| н82 | 189072,59 | 328423,25 |
| н83 | 188987,61 | 328459,42 |
| н84 | 188988,71 | 328718,39 |
| н85 | 188803,59 | 328723,22 |
| н86 | 188803,59 | 328749,00 |
| н87 | 188771,81 | 328767,35 |
| н88 | 188723,72 | 328767,35 |
| н89 | 188723,72 | 328983,65 |

Ведомость координат земельного участка 3У.2

| Условное обозначение точки | Координаты | |
|--|------------|-----------|
| | X | X |
| Земельный участок на территории кадастрового квартала 33:08:180108 | | |
| н1 | 189071,94 | 328388,51 |
| н2 | 189069,58 | 328387,68 |
| н3 | 189097,94 | 328306,84 |
| н4 | 189074,35 | 328298,56 |
| н5 | 189082,63 | 328274,97 |
| н6 | 189106,22 | 328283,25 |
| н7 | 189127,19 | 328223,49 |
| н8 | 189129,55 | 328244,32 |
| н9 | 189139,68 | 328195,44 |
| н10 | 189137,32 | 328194,61 |
| н11 | 189174,62 | 328088,29 |
| н12 | 189168,03 | 328079,16 |
| н13 | 189189,24 | 328064,18 |
| н14 | 189202,56 | 328082,65 |
| н15 | 189182,10 | 328097,18 |
| н16 | 189163,55 | 328150,04 |
| н17 | 189168,27 | 328151,70 |
| н18 | 189164,96 | 328161,13 |
| н19 | 189160,24 | 328159,48 |
| н20 | 189146,75 | 328197,93 |
| н21 | 189143,45 | 328196,77 |
| н22 | 189133,32 | 328225,64 |
| н23 | 189136,62 | 328226,80 |
| н24 | 189115,66 | 328286,56 |
| н25 | 189120,38 | 328288,21 |
| н26 | 189117,06 | 328297,65 |
| н27 | 189112,35 | 328296,00 |
| н28 | 189104,60 | 328318,07 |
| н29 | 189124,86 | 328325,18 |
| н30 | 189119,96 | 328339,36 |
| н31 | 189099,64 | 328322,22 |
| н32 | 189079,02 | 328390,99 |
| н33 | 189075,72 | 328389,83 |
| н34 | 189068,99 | 328409,00 |
| н78 | 189073,77 | 328417,83 |
| н79 | 189069,53 | 328412,11 |
| н80 | 189066,18 | 328404,95 |

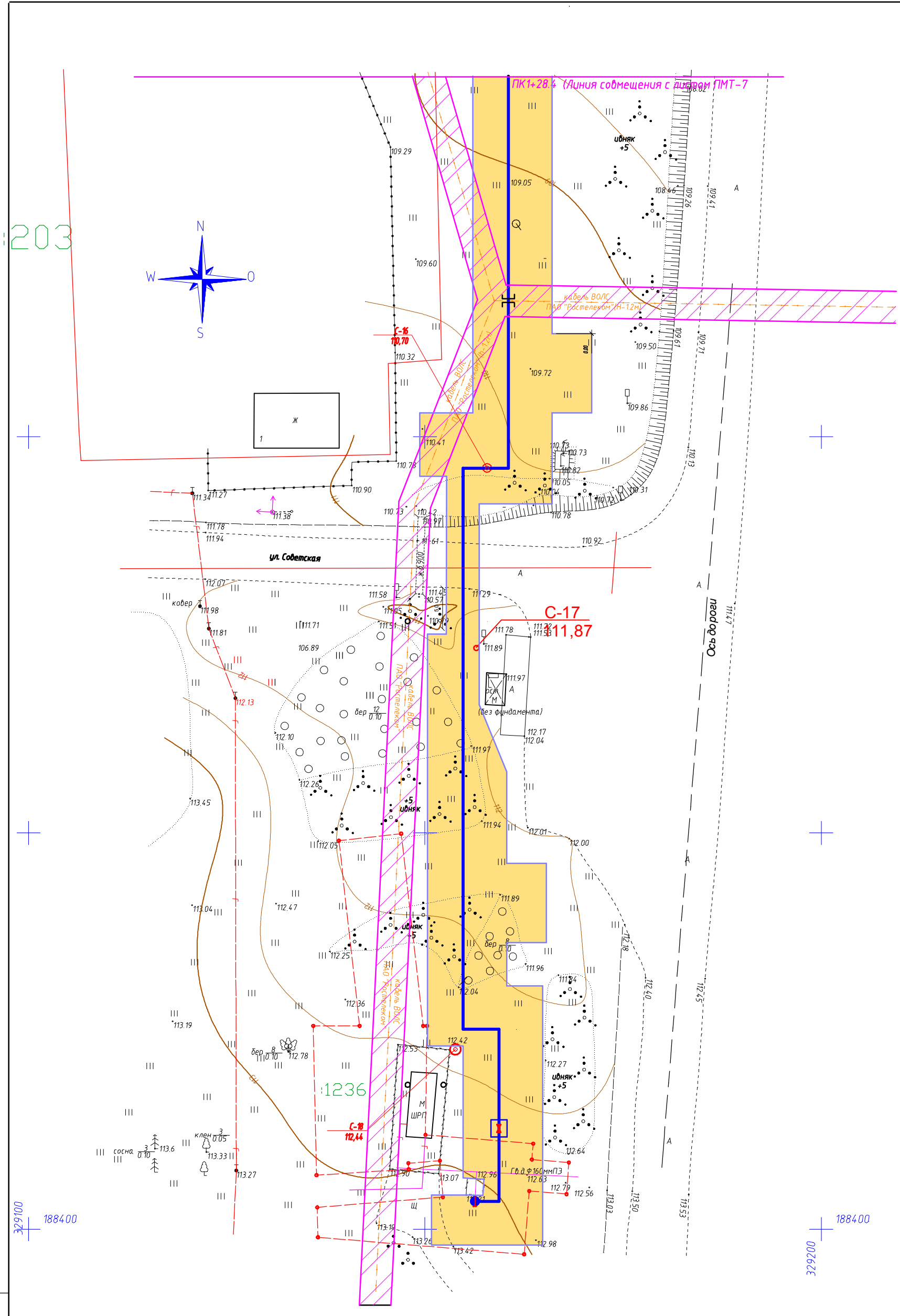
| Условное обозначение точки | Координаты | |
|----------------------------|------------|-----------|
| | X | X |
| н89 | 188723,72 | 328983,65 |
| н90 | 188669,04 | 328983,65 |
| н91 | 188666,59 | 329032,27 |
| н92 | 188669,08 | 329032,39 |
| н93 | 188667,79 | 329058,06 |
| н94 | 188665,29 | 329057,94 |
| н95 | 188660,34 | 329156,03 |
| н96 | 188656,00 | 329156,62 |
| н97 | 188604,74 | 329157,62 |
| н98 | 188604,73 | 329156,02 |
| н99 | 188503,01 | 329156,03 |
| н100 | 188503,01 | 329149,33 |
| н101 | 188494,99 | 329149,33 |
| н102 | 188494,98 | 329152,72 |
| н103 | 188475,09 | 329152,71 |
| н104 | 188475,09 | 329150,33 |
| н105 | 188423,09 | 329150,33 |
| н106 | 188423,06 | 329154,83 |
| н107 | 188406,46 | 329154,83 |
| н108 | 188406,31 | 329157,45 |
| н109 | 188404,25 | 329157,33 |
| н110 | 188404,32 | 329155,19 |
| н111 | 188404,32 | 329153,33 |
| н112 | 188404,32 | 329150,83 |

Ведомость координат земельного участка 3У.3

| Условное обозначение точки | Координаты | |
|--|------------|-----------|
| | X | X |
| Полосы отвода на территории кадастрового квартала 33:08:180108 | | |
| н1 | 189186,93 | 328078,06 |
| н2 | 189188,56 | 328080,33 |
| н3 | 189183,70 | 328083,76 |
| н4 | 189182,05 | 328081,50 |

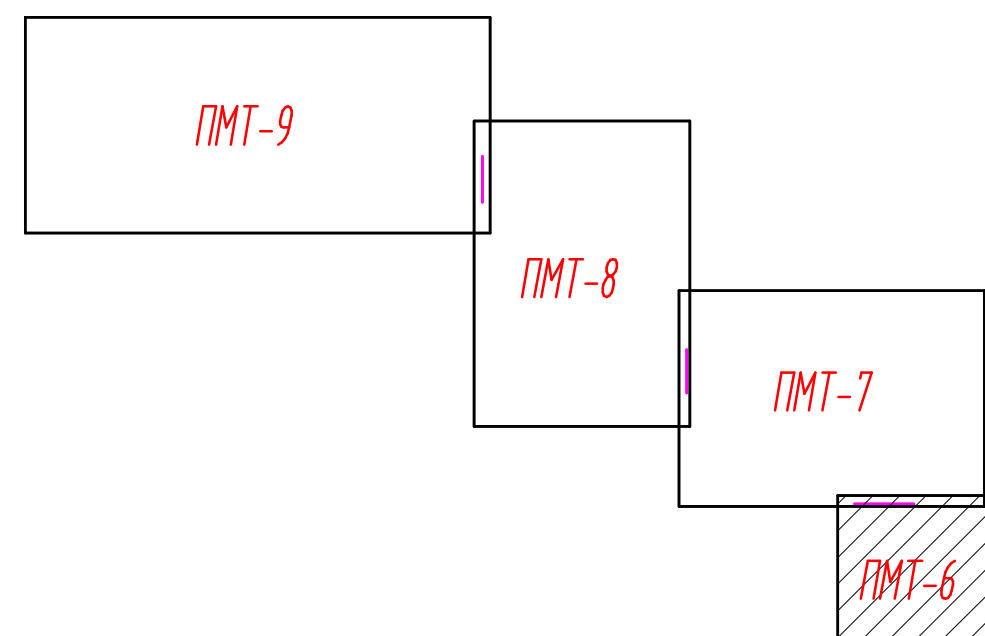
И/в.И.Н. подл. | Подпись и дата | Взам.инв. N

| | | | | | |
|---|------------|------------|--------|-------------------------|--------|
| 31-20 -ПМТ | | | | | |
| Газопровод высокого давления по адресу: Владимирская обл., Вязниковский р-н, д.Климовская | | | | | |
| Изм. | Кол.уч. | Лист | № док. | Подпись | Дата |
| Разработал | Костякова | Костякова | 12.202 | | |
| Проверил | Петрученик | Петрученик | | | |
| Проект межевания территории | | | | Лист | Листов |
| | | | | П | 5 |
| Ведомость координат земельных участков М 1:500 | | | | ООО "СтройДизайнПроект" | |
| И.контр. | Буч | | | | |
| ГИП | Петрученик | | | | |



Условные обозначения:

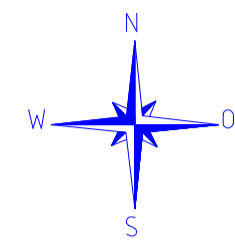
- Полоса отвода N1 проектируемого газопровода
- Полоса отвода N2 проектируемого газопровода
- Границы земельных участков
- Проектируемый газопровод
- Существующая застройка
- ШРГ
- Охранная зона ЛЭП
- Скважина
- Охранная зона кабеля связи
- Охранная зона канализации
- Водоохранная зона



Инв. N подл. Подпись и дата. Взам. инв. N

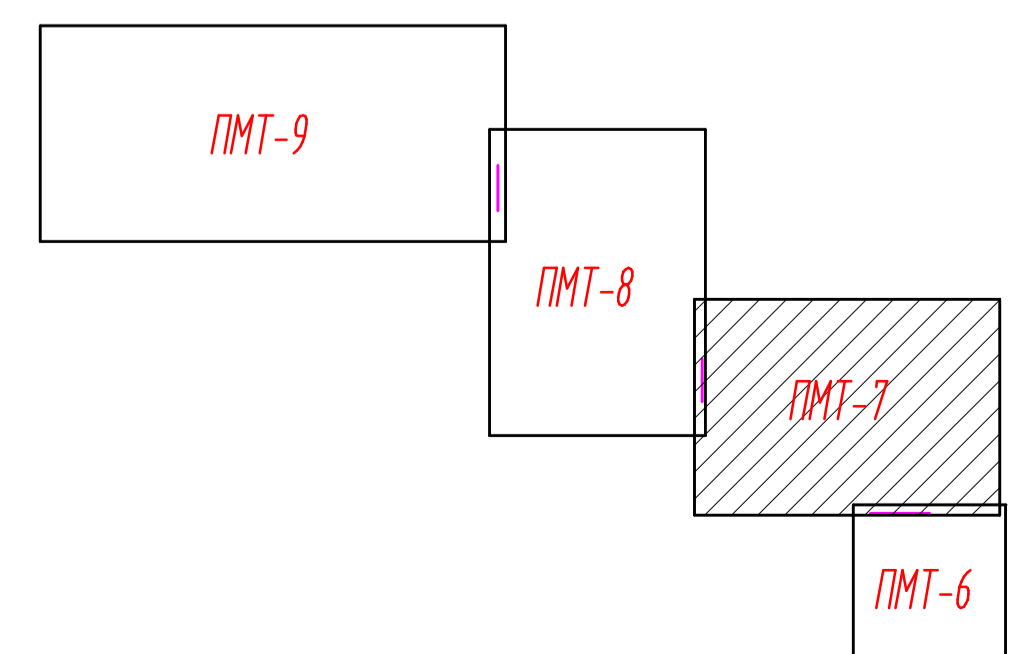
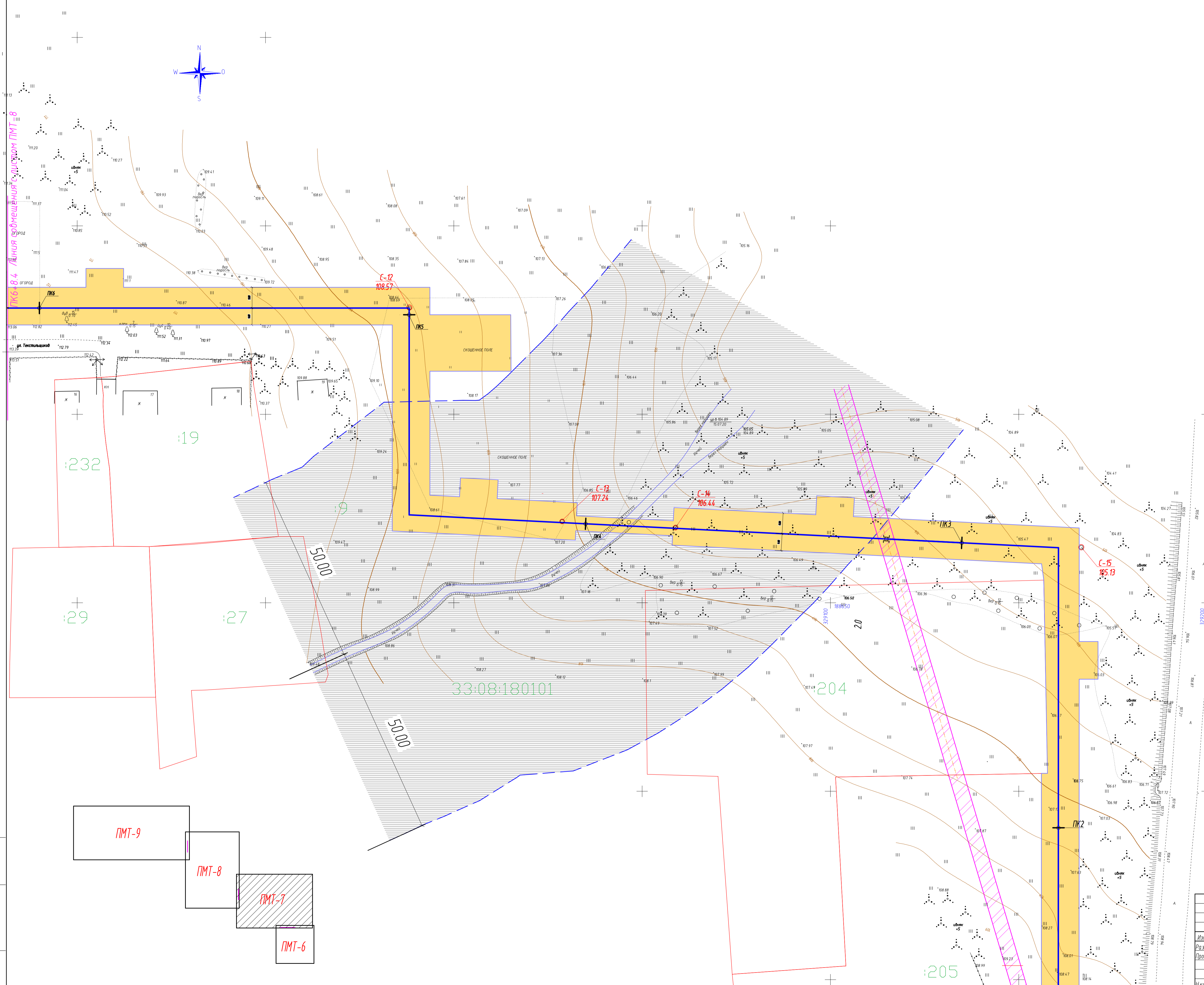
| | | | | | | | | | |
|------------|------------|-------|--------|-------------------|---|--|-------------------------|------|--------|
| | | | | | 31-20 -ППТ | | | | |
| | | | | | Газопровод высокого давления по адресу: Владимирская обл., Вязниковский р-н, д.Климовская | | | | |
| Изм. | Колуч | Лист | Н док. | Подпись | Дата | Материалы по обоснованию проекта межевания территории | Стадия | Лист | Листов |
| Разработал | Костякова | Листы | 2.20г. | <i>Листы</i> | | | П | 6 | |
| Проверил | Петрученик | | | <i>Петрученик</i> | | Чертеж границ зон с особыми условиями использования территории М 1:500 | ООО "СтройДизайнПроект" | | |
| Н.контр. | Буч | | | <i>Буч</i> | | | | | |
| ГИП | Петрученик | | | <i>Петрученик</i> | | | | | |

**Раздел 3. Материалы по обоснованию проекта межевания территории.
Графическая часть.**



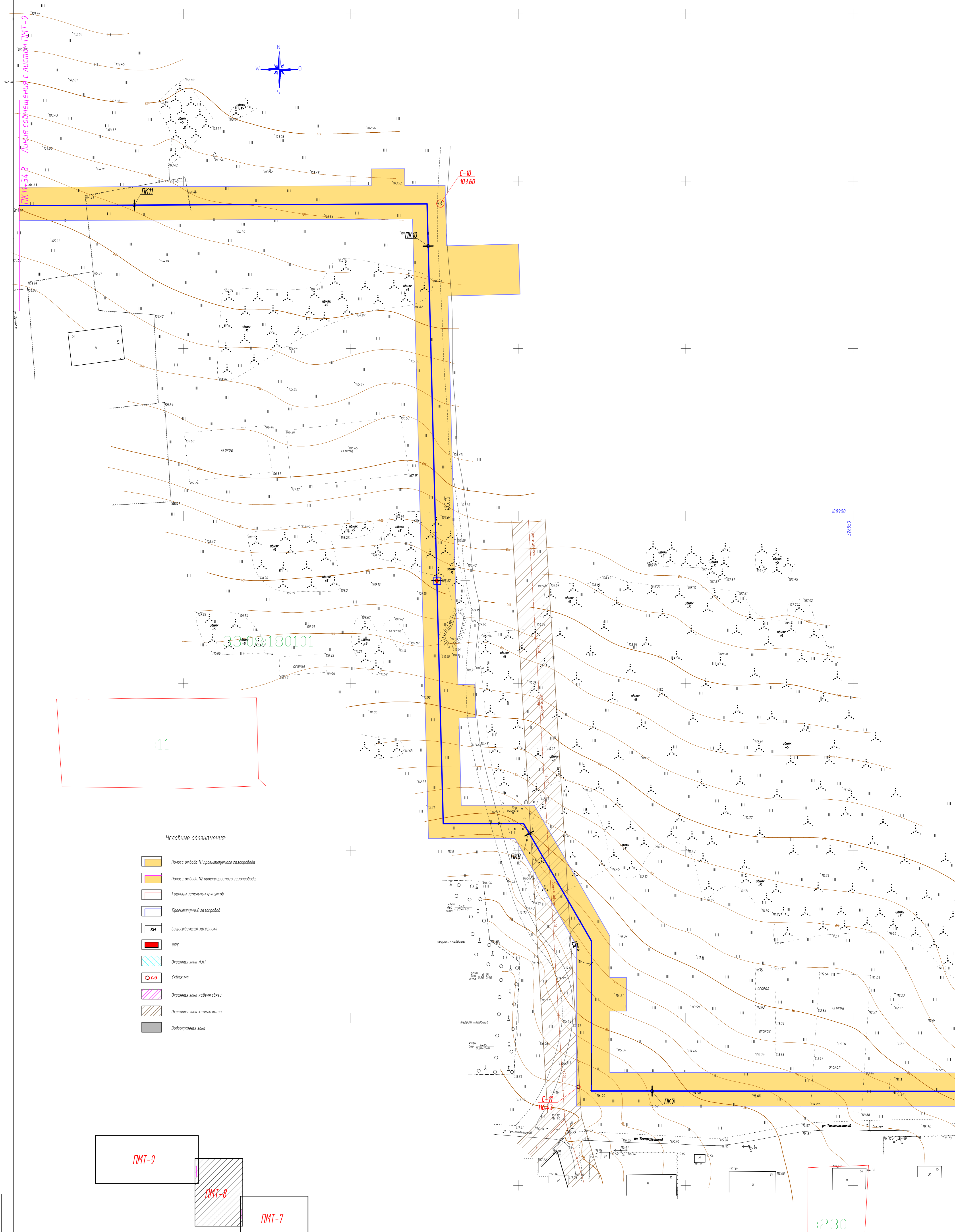
Условные обозначения:

- Полоса отвода М1 проектируемого газопровода
- Полоса отвода М2 проектируемого газопровода
- Границы земельных участков
- Проектируемый газопровод
- Существующая застройка
- ЦПГ
- Охранная зона ЛЭП
- Скважина
- Охранная зона кабелей связи
- Охранная зона канализации
- Водоохранная зона



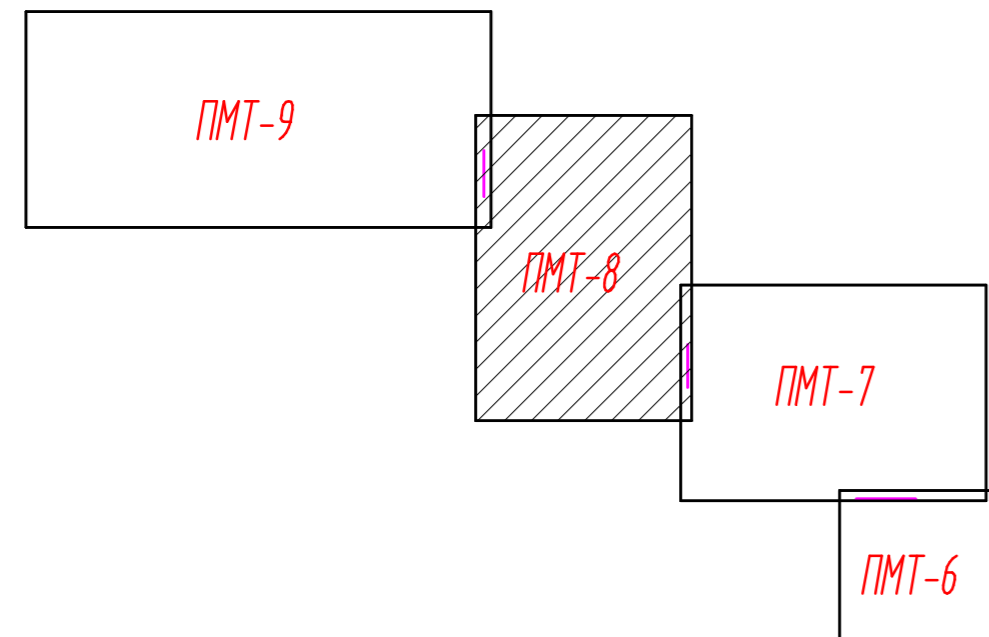
| | | | | | |
|--|-----------|----------|--------|---------------------|------|
| 31-20 -ПМТ | | | | | |
| Газопровод высокого давления по адресу Владимирская обл., Вязниковский р-н, д.Климовская | | | | | |
| Изм. | Калачи | Лист | № док. | Подпись | Дата |
| Разработал | Костякова | Петрунич | 2.202 | <i>[Signature]</i> | |
| Проверил | Петрунич | | | <i>[Signature]</i> | |
| Материалы по обоснованию проекта межевания территории | | | | Студия | Лист |
| | | | | П | 7 |
| Чертеж границ зон с особыми условиями использования территории М 1:500 | | | | 000 | |
| ГИП | | | | "СтройЛизингПроект" | |

Имя, подл., Подпись и дата, Взам.инв. №



Условные обозначения:

- Полоса отвода №1 проектируемого газопровода
- Полоса отвода №2 проектируемого газопровода
- Границы земельных участков
- Проектируемый газопровод
- СН
- ШРП
- Охранная зона ЛЭП
- С-В
- Охранная зона кабеля связи
- Охранная зона канализации
- Водоохранная зона

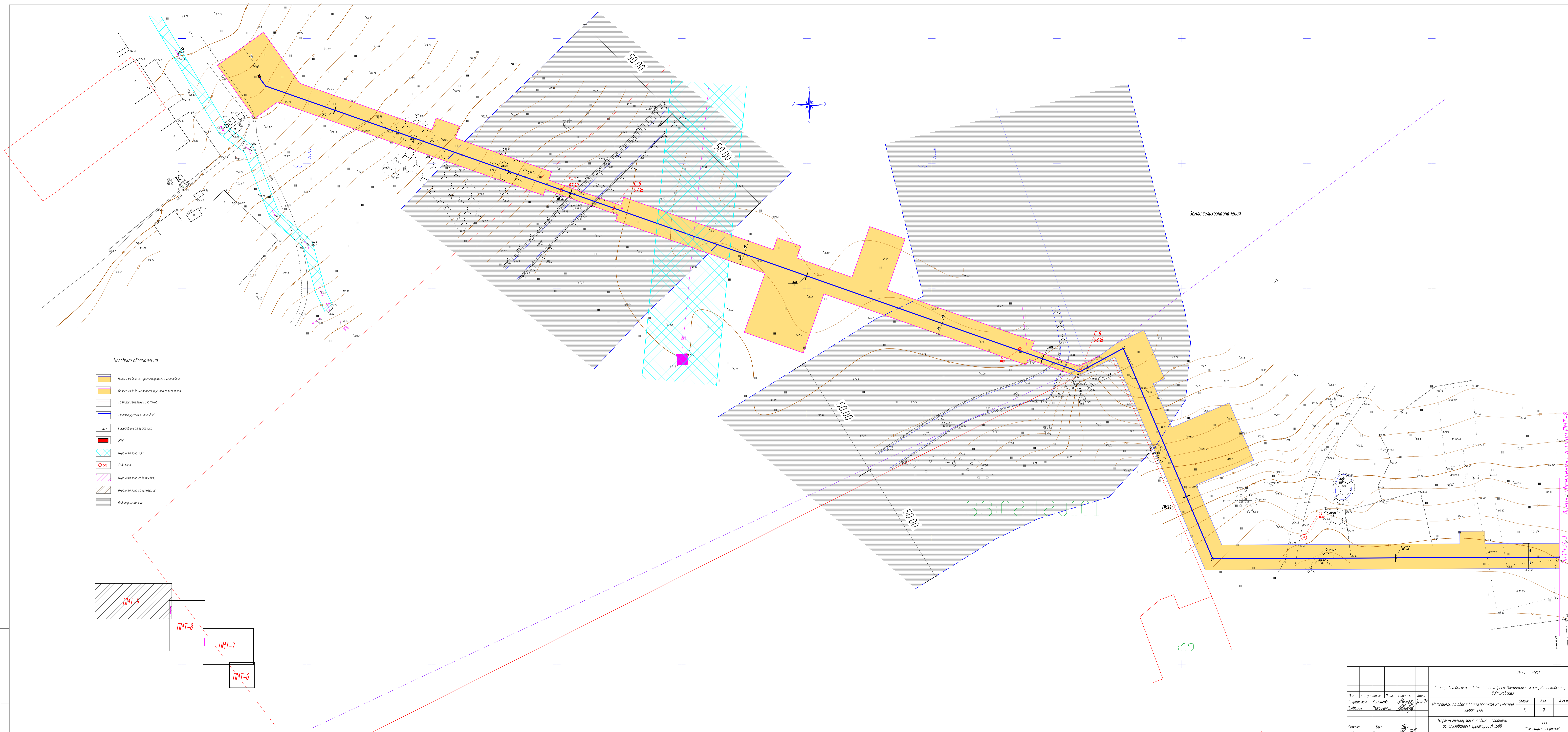


| | | | | | |
|---|-----------|------|------------|----------------------------|------|
| | | | 31-20 -ПМТ | | |
| Изм. | Колуч. | Лист | № док. | Подпись | Дата |
| Разработал | Костякова | 12 | 202 | | |
| Проверил | Петручич | | | | |
| Газопровод высокого давления по адресу: Владимирская обл., Вязниковский р-н, д.Климобская | | | | Страницы | Лист |
| Материалы по обоснованию проекта межевания территории | | | | П | 8 |
| Чертеж границ зон с особыми условиями использования территории М 1:500 | | | | 000 "СтройДизайнПроект" | |
| Н.контр. | Буч | | | | |
| ГИП | Петручич | | | | |

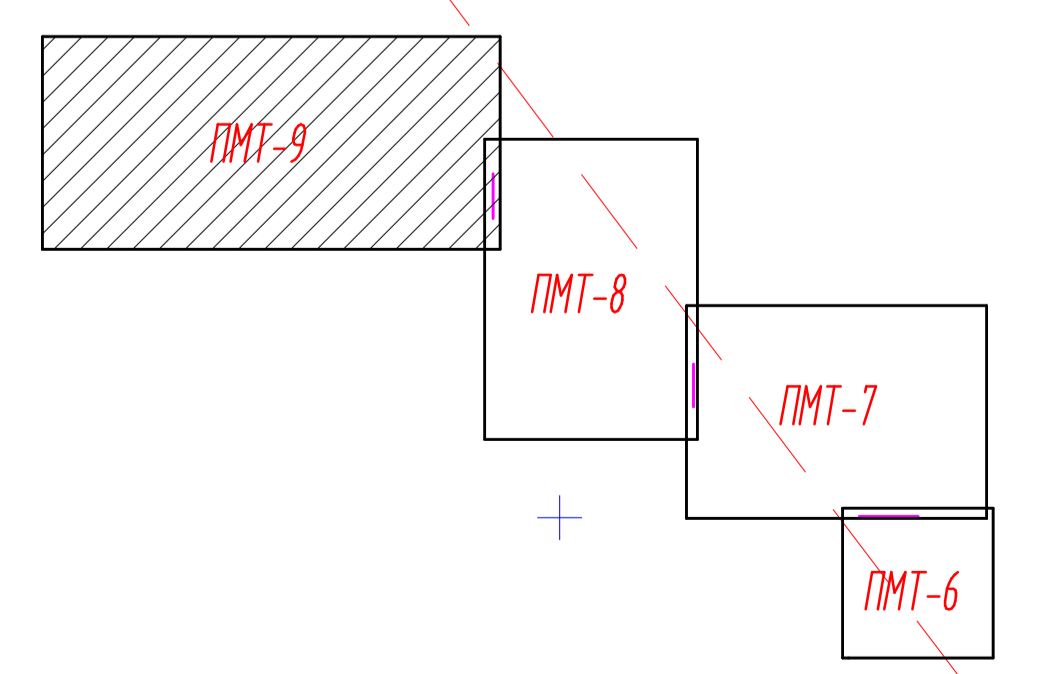
Имя, Подпись и дата

Взаиминв. №

Лист N подл. Полосы и дата. Вып. инв. N



- Условные обозначения
- Полоса отвода №1 проекционного от зазора
 - Полоса отвода №2 проекционного от зазора
 - Границы земельных участков
 - Проектный отвод
 - Существующая линия
 - ШП
 - Охранная зона ЭЗП
 - Сбросные
 - Охранная зона кабелей связи
 - Охранная зона канализации
 - Выборочная зона



| | | | | | | | |
|---|------------|------------|---------|--------------------|------------|------------------|--------|
| | | | | | 31-20 -ПМТ | | |
| Газопровод высокого давления по адресу: Владимирская обл., Вязниковский р-н, д.Климовская | | | | | | | |
| Иск. | Коллеж. | Лит. | № док. | Подпись | Дата | | |
| Разработал | Петрученко | Петрученко | 12.2020 | <i>[Signature]</i> | | | |
| Проверил | | | | | | Лист | Листов |
| | | | | | | 9 | 9 |
| Чертёж границ зон с особыми условиями использования территории №1500 | | | | | | 000 | |
| Исполнил | | | | | | "Спроектировщик" | |
| Ген.пр. | Бунт | Петрученко | | | | | |