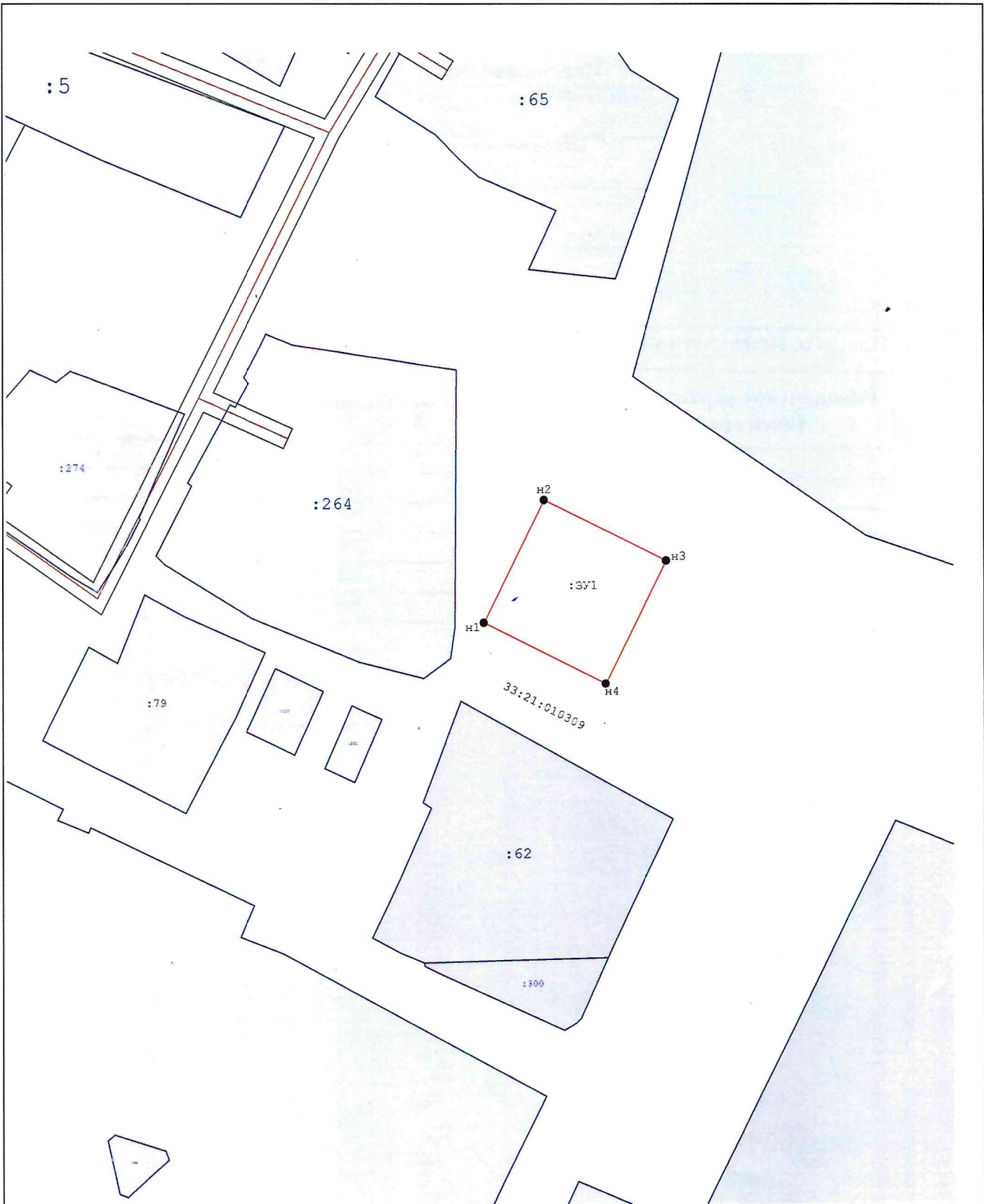




**Схема расположения земельного участка или земельных
участков на кадастровом плане территории**

Площадь земельного участка		625 м ²	
Обозначение характерных точек границ	Координаты, м		
	X	Y	
1	2	3	
н1	206 777,50	332 439,82	
н2	206 799,90	332 450,93	
н3	206 788,80	332 473,33	
н4	206 766,39	332 462,22	
н1	206 777,50	332 439,82	



Масштаб 1:1 000

Условные обозначения:

-  - Вновь образованная часть границы, сведения о которой достаточны для определения ее местоположения
-  - Характерная точка границы, сведения о которой позволяют однозначно определить ее положение на местности
- :15 - Кадастровый номер