

СХЕМА

расположения земельного участка или земельных участков на кадастровом плане территории

Условный номер земельного участка - :ЗУ1		
Площадь земельного участка 1031 м ²		
Обозначение характерных точек границ	Координаты, м	
	X	Y
1	2	3
1	206824.61	319665.47
2	206826.51	319690.29
3	206820.50	319690.76
4	206789.06	319693.40
5	206784.87	319693.75
6	206783.00	319669.33
1	206824.61	319665.47
Система координат: МСК 33		
Квартал: - 33:08:080104		



Масштаб 1:3000


Условные обозначения:




Вновь образованная часть границы, сведения о которой достаточны для определения ее местоположения



Надписи вновь образованного земельного участка



Объект капитального строительства



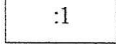
Существующая часть границы, имеющиеся в ЕГРН сведения о которой достаточны для определения ее местоположения



Надписи кадастрового номера земельного участка



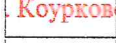
:1




Граница территориальной зоны



Обозначение границы территориальной зоны



Граница кадастрового квартала



Обозначение кадастрового квартала