



Общество с ограниченной ответственностью
«Газпром проектирование»

Заказчик – ООО «Газпром межрегионгаз»

ДОКУМЕНТАЦИЯ ПО ПЛАНИРОВКЕ ТЕРРИТОРИИ

Проект планировки и межевания территории

**«Газопровод межпоселковый от газопровода высокого давления на п.
Степанцево - д. Поздняково - д. Большевысоково - д. Малое Высоково
Вязниковского района Владимирской области»**

ТОМ 2

Материалы по обоснованию проекта планировки территории.



Общество с ограниченной ответственностью
«Газпром проектирование»

Заказчик – ООО «Газпром межрегионгаз»

ДОКУМЕНТАЦИЯ ПО ПЛАНИРОВКЕ ТЕРРИТОРИИ
Проект планировки и межевания территории

**«Газопровод межпоселковый от газопровода высокого давления на
п. Степанцево - д. Поздняково - д. Большевысоково - д. Малое Высоково
Вязниковского района Владимирской области»**

ТОМ 2

Материалы по обоснованию проекта планировки территории.

Инов. № подл.	Подпись и дата	Взам. инв. №

Главный инженер
Нижегородского филиала

Главный инженер проекта



Д.Г. Репин

Н. Е. Цой

Список исполнителей

Начальник центра Инженерных изысканий	 _____ (подпись, дата)	А.И. Зазерин
Начальник отдела Сбора исходных данных центра инженерных изысканий ЦИИ	 _____ (подпись, дата)	С.Н. Тишин
Руководитель группы подготовки документации планировки территории и межевания	 _____ (подпись, дата)	А.С. Разова
Нормоконтролер	 _____ (подпись, дата)	А.С. Разова

Список участников работ

Заглумина Л.В. – разработка документации по планировке территории

Обозначение	Наименование	Примечание
8000.014.П.0/0.0003.33/1240-1-СИД2.3.3-С	Содержание тома 2	3
8000.014.П.0/0.0003.33/1240-1-СД	Состав документации по планировке территории	4
8000.014.П.0/0.0003.33/1240-1-СИД2.3.3.ВКМ	Ведомость картографических материалов	5
8000.014.П.0/0.0003.33/1240-1-СИД2.3.3	Текстовая часть	6-121
8000.014.П.0/0.0003.33/1240-1-СИД2.3.3.1	Схема расположения элементов планировочной структуры	122
8000.014.П.0/0.0003.33/1240-1-СИД2.3.3.2	Схема использования территории в период подготовки проекта планировки территории.	123-125
8000.014.П.0/0.0003.33/1240-1-СИД2.3.3.4	Схема вертикальной планировки территории	126
8000.014.П.0/0.0003.33/1240-1-СИД2.3.3.5	Схема границ территории объектов культурного наследия	127
8000.014.П.0/0.0003.33/1240-1-СИД2.3.3.6	Схема границ зон с особыми условиями использования территории	128-130
8000.014.П.0/0.0003.33/1240-1-СИД2.3.3.7	Схема границ территории, подверженных риску возникновения чрезвычайных ситуаций природного и техногенного характера	131
8000.014.П.0/0.0003.33/1240-1-СИД2.3.3.8	Схема конструктивных и планировочных решений. Схема организации улично-дорожной сети и движения транспорта	132-134

Состав документации по планировке территории


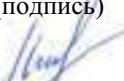

Номер тома	Обозначение	Наименование документа	Примечания
Том 1	8000.014.П.0/0.0003.33/1240-1- СИД2.3.2	Основная часть проекта планировки территории.	-
Том 2	8000.014.П.0/0.0003.33/1240-1- СИД2.3.3	Материалы по обоснованию проекта планировки территории.	-
Том 3	8000.014.П.0/0.0003.33/1240-1- СИД2.3.4	Основная часть проекта межевания территории.	-
Том 4	8000.014.П.0/0.0003.33/1240-1- СИД2.3.5	Материалы по обоснованию проекта межевания территории	-

Ведомость картографических материалов

Наименование документации	«Газопровод межпоселковый от газопровода высокого давления на п. Степанцево - д. Поздняково - д. Большевысоково - д. Малое Высоково Вязниковского района Владимирской области»
Обозначение	8000.014.П.0/0.0003.33/1240-1- СИД2.3.3.ВКМ
Организация	ООО «Газпром проектирование»
Дата создания	09.09.2021 г.

№	Краткое наименование тома (книги)	Обозначение тома (книги)	Номер страницы (листа)	Номер рисунка, графического приложения, текстового приложения	Краткое наименование рисунка графического приложения, текстового приложения	Реквизиты лицензионного договора	Примечание
1	2	3	4	5	6	7	8
1	СИД2.3.3	8000.014.П.0/0.0003.33/1240-1- СИД2.3.3	34	Приложение 1 к письму администрации МО Вязниковского р-на № 614/01-24 от 08.02.2021 г.	Выкопировка из карт использования поселения генерального плана МО поселок Мстера	-	-
2	СИД2.3.3	8000.014.П.0/0.0003.33/1240-1- СИД2.3.3	39	Приложение 1 к письму Федерального агентства по рыболовству (Росрыболовство) № У05-1930 от 11.06.2021 г.	Документированная информация о категориях водных объектов рыбохозяйственного значения	-	-
3	СИД2.3.3	8000.014.П.0/0.0003.33/1240-1- СИД2.3.3	75	Приложение 1,2 к письму администрации МО Вязниковского р-на № 668/01-26 от 11.02.2021.	Информация о воинских захоронениях и мемориальных сооружениях, расположенных на территории муниципального образования Вязниковского района Владимирской области	-	-

4	СИД2.3.3	8000.014.П.0/0.0003.33/1240-1- СИД2.3.3.1	122	-	Схема расположения элементов планировочной структуры	-	-
5	СИД2.3.3	8000.014.П.0/0.0003.33/1240-1- СИД2.3.3.2	123-125	-	Схема использования территории в период подготовки проекта планировки территории.	-	-
6	СИД2.3.3	8000.014.П.0/0.0003.33/1240-1- СИД2.3.3.6	128-130	-	Схема границ зон с особыми условиями использования территории, особо охраняемых природных территорий, лесничеств	-	-
7	СИД2.3.3	8000.014.П.0/0.0003.33/1240-1- СИД2.3.3.7	131	-	Схема границ территории, подверженных риску возникновения чрезвычайных ситуаций природного и техногенного характера	-	-
8	СИД2.3.3	8000.014.П.0/0.0003.33/1240-1- СИД2.3.3.8	132-134	-	Схема конструктивных и планировочных решений. Схема организации улично-дорожной сети и движения транспорта	-	-

Составил	Инженер 1 категории (Должность)	 (подпись)	Л.В. Заглумина (И.О. Фамилия)	09.09.2021 г. (Дата)
Проверил	Руководитель группы (Должность)	 (подпись)	А.С. Разова (И.О. Фамилия)	09.09.2021 г. (Дата)
ГИП	 (подпись)		Н.Е Цой (И.О. Фамилия)	09.09.2021 г. (Дата)

Содержание

Перечень таблиц.....	4
Введение.....	5
1 Исходная разрешительная документация.....	6
2 Обоснование размещения проектируемого объекта.....	10
2.1 Описание природно – климатических условий территории, в отношении которой разрабатывается проект планировки территории	10
2.2 Обоснование определения границ зон планируемого размещения линейных объектов	15
2.3 Обоснование определения границ зон планируемого размещения линейных объектов, подлежащих переносу (переустройству) из зон планируемого размещения линейных объектов	16
2.4 Обоснование определения предельных параметров застройки территории в границах зон планируемого размещения объектов капитального строительства, входящих в состав линейных объектов	16
3 Сведения о пересечениях проектируемого объекта с другими объектами капитального строительства.....	17
4 Состав материалов и результаты инженерных изысканий	18
Приложение 1 Письмо Государственной инспекции по охране объектов культурного наследия №ГНООКН-754/1-01-13 от 07.04.2021г об отсутствии объектов культурного наследия и объектов.....	21
Приложение 2 Письмо Минприроды России от 30.04.2020 N 15-47/10213 с перечнем ООПТ федерального значения	23
Приложение 3 Письмо Департамента природопользования и охраны окружающей среды Владимирской области № ДПП-1944-10-06 от 02.03.2021г. о наличии/отсутствии ООПТ регионального значения	26
Приложение 4 Письмо администрации Вязниковского район № 614/01-24 от 08.02.2021 г. об отсутствии ООПТ местного значения, территорий, зарезервированных под ООПТ местного значения, буферных, охранных зон ООПТ местного значения, территорий традиционного природопользования коренных малочисленных народов Севера, Сибири и дальнего Востока РФ	28
Приложение 5 Письмо Департамента природопользования и охраны окружающей среды Владимирской области № ДПП-1966-05-06 от 16.03.2021 г. о предоставлении информации о перечне действующих карьеров	31
Приложение 6 Письмо администрации Вязниковского района №616/01-24 от 09.02.2021 г. об отсутствии песчаного карьера по добыче общераспространенных полезных ископаемых	32
Приложение 7 Письмо Федерального агентства по рыболовству (Росрыболовство) № У05-1930 от 11.06.2021 г. о предоставлении информации из ГРП	33
Приложение 8 Письмо ФГБУ «Управление «Владимирмелиоводхоз» № 01-08/284 от 13.04.2021 г. об отсутствии мелиорированных земель.....	36
Приложение 9 Письмо администрации Вязниковского района № 672/01-28 от 05.02.2021 г. об отсутствии мелиоративной системы	37

Приложение 10 Письмо администрации МО Вязниковского района № 549/01-24 от 10.02.2021 г. о наличии водозаборной скважины и ЗСО	38
Приложение 11 Письмо Управления Роспотребнадзором по Владимирской области от 12.10.2021 г. № 33-00-06/12-10660-2021 о согласовании	40
Приложение 12 Письмо администрации МО Вязниковского района № 619/01-23 от 26.02.2021г. о полигоне ТБО	42
Приложение 13 Письмо ГУ МЧС России по Владимирской области №ИВ-133-3638 от 10.06.2021 г. о выдаче ИТМ ГО ЧС	43
Приложение 14 Письмо ГУ МЧС России по Владимирской области № ИВ-133-1837 от 25.03.2021 г. о расположении пожарных депо	47
Приложение 15 Письмо Государственной инспекции по охране и использованию животного мира(ГОСОХОТИНСПЕКЦИЯ) №ГОИ-920-04-14 от 23.03.2021 г. об отсутствии лесопарковых зеленых поясов	52
Приложение 16 Письмо администрации МО Вязниковского района № 617/01-28 от 16.02.2021 г. об отсутствии зеленых зон, лесопарковых зон и защитных лесов	54
Приложение 17 Письмо Департамента сельского хозяйства Владимирской области № ДСХ-3049-12-16 от 31.03.2021 г. о наличии особо ценных продуктивных сельскохозяйственных угодий	55
Приложение 18 Письмо администрации МО Вязниковского района № 669/01-24 от 08.02.2021 г. об отсутствии санитарно-защитной зоны	57
Приложение 19 Письмо администрации МО Вязниковский района №620/01-28 от 10.03.2021 г. об отсутствии земель подлежащих особой охране	61
Приложение 20 Письмо администрации МО Вязниковского района от 08.02.2021 г. №615/02-24 об отсутствии сельского кладбища	63
Приложение 21 Письмо администрации МО Вязниковского района № 1985/01-24 от 19.03.2021г. об отсутствии особо ценных продуктивных сельскохозяйственных угодий	67
Приложение 22 Письмо администрации МО Вязниковского района № 668/01-26 от 11.02.2021 о воинских захоронений и мемориальных сооружений	68
Приложение 23 Письмо администрации МО Вязниковского района № 550/01-24 от 05.02.2021 г. Об отсутствии аэродромов и приаэродромной территории	76
Приложение 24 Письмо администрации МО Вязниковского района № 621/01-24 от 05.02.2021 г. об отсутствии боевых действий	77
Приложение 25 Письмо администрации МО Вязниковского района № 622/01-24 от 16.03.2021 г. об отсутствии захоронений техногенного характера и воинских объектов	78
Приложение 26 Письмо Государственного бюджетного учреждения Владимирской области «Вязниковская районная станция по борьбе с болезнями животных» (ГБУ ВО «Вязниковский райСББЖ») №32 от 09.03.2021г. об отсутствии скотомогильников	79
Приложение 27 Письмо Государственной инспекции по охране и использованию животного мира (ГОСОХОТИНСПЕКЦИЯ) №ГОИ-856-05-13 от 17.03.2021г. о краснокнижных животных	80
Приложение 28 Письмо департамента природопользования и охраны окружающей среды № ДПП-3170-10-06 от 15.04.2021 г. о наличии редких видов растений	83

Приложение 29 Письмо администрации МО Вязниковского района № 553/01-24 от 01.02.2021 г. об отсутствии объектов капитального строительства	85
Приложение 30 Письмо ФГБУ «Канал имени Москвы» № 01-30/5525 от 23.06.2021 г. о пересечении с водными объектами, которые не входят в перечень внутренних водных путей РФ	86
Приложение 31 Письмо администрации МО Вязниковского района от 05.02.2021г.	89
Приложение 32 Постановление Администрации МО Вязниковского района Владимирской области № 571 от 28.05.2021 г.	90
Приложение 33 Технические условия ООО «Газпром межрегиогаз» - Управляющей организации АО «Газпром газораспределение» № 31/20 от 24.03.2020 г.	91
Приложение 34 Письмо администрации МО Вязниковского района № 554/01-24 от 25.01.2021 г. об отсутствии красных линий	94
Приложение 35 Письмо ПАО «МРСК Центра и Приволжья» филиала «Владимирэнерго» от 08.07.2021 № МР7-ВлЭ/25-03/5088 о перспективной возможности технологического присоединения.....	95
Приложение 36 Письмо ГБУ «Владупрадор» от 15.07.21 г. № 04-4173 о предварительном согласовании трасс.....	97
Приложение 37 Письмо администрации МО Вязниковского района № 3297/01-24 от 14.05.2021 г. о согласовании пересечения, параллельное прохождение, сближение с автодорогами общего пользования	98
Приложение 38 ТУ ПАО «МРСК Центра и Приволжья» филиала «Владимирэнерго» от 25.05.2021 №УРС/П2/2 на пересечение (параллельное следование, размещение в границах охранных зон и т.д.)	100
Приложение 39 ТУ ПАО «Ростелеком» филиала во Владимирской и Ивановской областях от 28.04.202 г. №0317/17/92/21 на пересечение и параллельное следование с существующими КЛС.....	102
Приложение 40 Технические условия Филиала ПАО «Ростелеком» Макрорегиональный филиал «Центр» филиал во Владимирской и Ивановской областях № 0317/17/92/21 от 28.04.2021 г.	106
Приложение 41 Технические условия Филиала «Владимирэнерго» № УРС/П2/2 от 25.05.2021 г.	110
Приложение 42 Письмо администрации МО Вязниковского района № 4671/01-24 от 11.06.2021 г. об отсутствии принципиальных возражений по размещению объекта	112
Приложение 43 Письмо ГБУ «Владупрадор» № 04-6074 от 05.10.2021 г. о согласовании документации планировке территории	113
Приложение 44 Письмо Департамента лесного хозяйства Владимирской области № ДЛХ-7668-04/23 от 28.10.2021 г. о согласовании документации планировке территории	114

Перечень таблиц

Таблица 1 - Исходная разрешительная документация	6
Таблица 2 - Перечень используемых сведений ЕГРН	8
Таблица 3 - Ведомость пересечений границ зон планируемого размещения линейного объекта (объектов) с сохраняемыми объектами капитального строительства (здание, строение, сооружение, объект, строительство которых не завершено), существующими и строящимися на момент подготовки проекта планировки территории.....	17

Введение

Документация по планировке территории объекта: «Газопровод межпоселковый от газопровода высокого давления на п. Степанцево – д. Поздняково – д. Большевысоково – д. Малое Высоково Вязниковского района Владимирской области» разработана в соответствии с действующими законодательными актами и нормативными документами.

Основание для разработки документации по планировке территории:

- Программа газификации регионов Российской Федерации, утвержденная Председателем Правления ОАО «Газпром» А.Б. Миллером;

- Постановление администрации МО Вязниковского района Владимирской области от 28.05.2021г. № 571 «О разрешении на подготовку проекта планировки территории и проекта межевания территории для строительства объекта «Газопровод межпоселковый от газопровода высокого давления на п. Степанцево – д. Поздняково – д. Большевысоково – д. Малое Высоково Вязниковского района Владимирской области».

1 Исходная разрешительная документация

Перечень всех собранных исходных данных, необходимых для разработки, согласования проектной документации для строительства проектируемого объекта «Газопровод межпоселковый от газопровода высокого давления на п. Степанцево – д. Поздняково – д. Большевысоково – д. Малое Высоково Вязниковского района Владимирской области» указаны в таблице 1 и представлены в приложениях.

Таблица 1 - Исходная разрешительная документация

№ п/п	Наименование документа	Реквизиты документа (дата, №)	Содержание документов
1	2	3	4
1	Письмо Государственной инспекции по охране объектов культурного наследия	№ГНООКН-754/1-01-13 от 07.04.2021г.	об отсутствии объектов культурного наследия и объектов
2	Письмо Министерства природных ресурсов и экологии РФ	№ 15-47/10213 от 30.04.2020г.	О наличии/отсутствии ООПТ федерального значения
3	Письмо Департамента природопользования и охраны окружающей среды Владимирской области	№ДПП-1944-10-06 от 02.03.2021г.	О наличии/отсутствии ООПТ регионального значения
4	Письмо администрации МО Вязниковского района	№ 614/01-24 08.02.2021 г.	Об отсутствии ООПТ местного значения, территорий, зарезервированных под ООПТ местного значения, буферных, охранных зон ООПТ местного значения, территорий традиционного природопользования коренных малочисленных народов Севера, Сибири и дальнего Востока РФ
5	Письмо Департамента природопользования и охраны окружающей среды Владимирской области	№ ДПП-1966-05-06 от 16.03.2021 г.	о предоставлении информации о перечне действующих карьеров
6	Письмо администрации МО Вязниковского района	№616/01-24 от 09.02.2021 г.	об отсутствии песчаного карьера по добыче общераспространенных полезных ископаемых
7	Письмо Федерального агентства по рыболовству(Росрыболовсво)	№ У05-1930 от 11.06.2021 г.	о предоставлении информации из ГРР
8	Письмо ФГБУ «Управление «Владимирмелиоводхоз»	№ 01-08/284 от 13.04.2021 г.	об отсутствии мелиорированных земель
9	Письмо администрации МО Вязниковского района	№ 672/01-28 от 05.02.2021 г.	об отсутствии мелиоративной системы
10	Письмо администрации МО Вязниковского района	№ 549/01-24 от 10.02.2021 г.	о наличии водозаборной скважины и ЗСО
11	Письмо Управления Роспотребнадзором по Владимирской области	от 12.10.2021 г. № 33-00-06/12-10660-2021	о согласовании
12	Письмо администрации МО Вязниковского района	№ 619/01-23 от 26.02.2021г.	о полигоне ТБО
13	Письмо ГУ МЧС России по Владимирской области	№ ИВ-133-3638 от 10.06.2021 г.	о выдаче ИТМ ГО ЧС
14	Письмо ГУ МЧС России по Владимирской области	№ ИВ-133-1837 от 25.03.2021 г.	о расположении пожарных депо

15	Письмо Государственной инспекции по охране и использованию животного мира (ГОСОХОТИНСПЕКЦИЯ)	№ГОИ-920-04-14 от 23.03.2021 г.	об отсутствии лесопарковых зеленых поясов
16	Письмо администрации МО Вязниковского района	№ 617/01-28 от 16.02.2021 г.	об отсутствии зеленых зон, лесопарковых зон и защитных лесов
17	Письмо Департамента сельского хозяйства Владимирской области	№ ДСХ-3049-12-16 от 31.03.2021 г.	об наличии особо ценных продуктивных сельскохозяйственных угодий
18	Письмо администрации МО Вязниковского района	№ 669/01-24 от 08.02.2021 г.	об отсутствии наличия санитарно-защитной зоны
19	Письмо администрации МО Вязниковского района	№ 620/01-28 от 10.03.2021 г.	об отсутствии земель подлежащих особой охране
20	Письмо администрации МО Вязниковского района	№615/02-24 от 08.02.2021 г.	об отсутствии сельского кладбища
21	Письмо администрации МО Вязниковского района	№1985/01-24 от 19.03.2021г.	об отсутствии особо ценных продуктивных сельскохозяйственных угодий
22	Письмо администрации МО Вязниковского района	№ 668/01-26 от 11.02.2021 г.	о воинских захоронений мемориальных сооружений
23	Письмо администрации МО Вязниковского района	№ 550/01-24 от 05.02.2021 г.	об отсутствии аэродромов и приаэродромной территории
24	Письмо администрации МО Вязниковского района	№ 621/01-24 от 05.02.2021 г.	об отсутствии боевых действий
25	Письмо администрации МО Вязниковского района	№ 622/01-24 от 08.02.2021 г.	об отсутствии захоронений техногенного характера и воинских объектов
26	Письмо Государственного бюджетного учреждения Владимирской области «Вязниковская районная станция по борьбе с болезнями животных» (ГБУ ВО «Вязниковский райСББЖ»)	№ 32 от 09.03.2021г.	об отсутствии скотомогильников
27	Письмо Государственной инспекции по охране и использованию животного мира (ГОСОХОТИНСПЕКЦИЯ)	№ГОИ-856-05-13 от 17.03.2021 г.	о краснокнижных животных
28	Письмо Департамента природопользования и охраны окружающей среды	№ ДПП-3170-10-06 от 15.04.2021 г.	о наличии редких видов растений
29	Письмо администрации МО Вязниковского района	№ 553/01-24 от 01.02.2021 г.	об отсутствии объектов капитального строительства
30	Письмо ФГБУ «Канал имени Москвы»	№ 01-30/5525от 23.06.2021 г.	о пересечении с водными объектами, которые не входят в перечень внутренних водных путей РФ
31	Письмо администрации МО Вязниковского района	№ 613/01-24 от 05.02.2021г.	об отсутствии лечебно-оздоровительных местностей и курортов
32	Постановление администрации МО Вязниковского района Владимирской области	№571 от 28.05.2021 г.	о разрешении на подготовку проекта планировки и проекта межевания территории для строительства объекта
33	Технические условия ООО «Газпром межрегионгаз» - Управляющей организации АО «Газпром газораспределение»	№ 31/20 от 24.03.2020 г.	технические условия на присоединение к сети газораспределения распределительного газопровода

34	Письмо администрации МО Вязниковского района	№ 554/01-24 от 25.01.2021 г.	об отсутствии красных линий
35	Письмо ПАО «МРСК Центра и Приволжья» филиала «Владимирэнерго»	№МР7-ВлЭ/25-03/5088 от 08.07.2021г.	о перспективной возможности технологического присоединения
36	Письмо ГБУ «Владупрадор»	№ 04-4173 от 15.07.21 г.	о предварительном согласовании трасс
37	Письмо администрации МО Вязниковского района	№ 3297/01-24 от 14.05.2021 г.	о согласовании пересечения, параллельное прохождение, сближение с автодорогами общего пользования
38	Технические условия ПАО «МРСК Центра и Приволжья» филиала «Владимирэнерго»	№УРС/П2/2от 25.05.2021	технические условия
39	Технические условия ПАО «Ростелеком» во Владимирской и Ивановской областях	№ 0317/17/92/21 от 28.04.202 г.	технические условия
40	Технические условия Филиала ПАО «Ростелеком» Макрорегиональный филиал «Центр» филиал во Владимирской и Ивановской областях	№ 0317/17/92/21 от 28.04.2021 г.	технические условия
41	Технические условия Филиала «Владимирэнерго»	№ УРС/П2/2 от 25.05.2021 г.	технические условия
42	Письмо администрации МО Вязниковского района	№ 4671/01-24 от 11.06.2021 г.	об отсутствии принципиальных возражений по размещению объекта
43	Письмо ГБУ «Владупрадор»	№ 04-6074 от 05.10.2021 г.	о согласовании документации планировке территории
44	Письмо Департамента лесного хозяйства Владимирской области	№ ДЛХ-7668-04/23 от 28.10.2021 г.	о согласовании документации планировке территории

Выписки из единого государственного реестра недвижимости, в соответствии с которыми выполнены графические материалы, указаны в таблице 2 и представлены в электронном виде.

Таблица 2 - Перечень используемых сведений ЕГРН

№ п/п	Номер кадастрового квартала/кадастровый номер земельного участка	Реквизиты сведений из ЕГРН
1	2	3
1	33:08:000000	КУВИ-002/2021-16064539 от 16.02.2021 г.
2	33:08:100308	КУВИ-002/2021-16065091 от 16.02.2021 г.
3	33:08:100302	КУВИ-002/2021-16064364 от 16.02.2021 г.
4	33:08:100304	КУВИ-002/2021-16064255 от 16.02.2021 г.

5	33:08:100301	КУВИ-002/2021-16073719 от 16.02.2021 г.
6	33:08:100308:29	№ 99/2021/388868177 от 21.04.2021 г.
7	33:08:000000:262	б/н от 10.08.2021 г.
8	33:08:000000:234	№ КУВИ-002/2021-31665966 от 06.04.2021 г.
9	33:08:000000:118	№ 99/2021/388850802 от 21.04.2021 г.
10	33:08:000000:117	№ КУВИ-002/2021-32081417 от 06.04.2021 г.
11	33:08:000000:116	№ КУВИ-002/2021-31675531 от 06.04.2021 г.

2 Обоснование размещения проектируемого объекта

Проект планировки и межевания территории разработан по объекту: «Газопровод межпоселковый от газопровода высокого давления на п. Степанцево – д. Поздняково – д. Большевысоково – д. Малое Высоково Вязниковского района Владимирской области».

Место размещения проектируемого объекта проработано в соответствии с Задаaniem на проектирование объекта для удобства эксплуатации с возможностью использования имеющейся инфраструктуры, границ перспективной застройки населенных пунктов, наличия ООПТ, месторождений полезных ископаемых, памятников культурного наследия, с соблюдением санитарных и противопожарных разрывов с учетом параллельного прохождения и пересечений с проектируемыми и существующими инженерными коммуникациями и других ограничений.

В соответствии с письмом Государственной инспекции по охране объектов культурного наследия от 07.04.2021 г. № ГНООКН-754/1-01-13 проектируемый объект расположен вне зоны охраны и защитных зон объектов культурного наследия (приложение 1).

В соответствии с письмом Министерства природных ресурсов и экологии Российской Федерации от 30.04.2020 года N 15-47/10213 проектируемый объект расположен вне границ особо охраняемых природных территорий федерального значения (приложение 2).

В соответствии с письмом Департамента природопользования и охраны окружающей среды Владимирской области от 02.03.2021г. № ДПП-1944-10-06 проектируемый объект расположен вне границ особо охраняемых природных территорий регионального значения Владимирской области на территории Вязниковского района (приложение 3).

В соответствии с письмом администрации Вязниковского района Владимирской области от 08.02.2021г. №614/01-24 в районе размещения проектируемого объекта отсутствуют особо охраняемые территории местного значения, а также территории, зарезервированные под создание новых особо охраняемых природных территорий местного значения, территории традиционного природопользования коренных малочисленных народов Севера, Сибири и дальнего Востока РФ (приложение 4).

В соответствии с письмом Государственного бюджетного учреждения Владимирской области (ГБУ ВО «Вязниковский райСББЖ») от 09.03.2021 г. № 32 на территории проектируемого объекта отсутствуют скотомогильники, биотермические ямы и другие места захоронения животных (приложение 2б).

В соответствии с письмом Департамента природопользования и охраны окружающей среды Владимирской области от 23.03.2021 г. №ДПП-2199-06-06 на территории расположения проектируемого сооружения отсутствуют водозаборы поверхностных вод и подземных вод (приложение 10).

При разработке проекта исходно – разрешительная документация с истекающим сроком действия актуализируется.

2.1 Описание природно – климатических условий территории, в отношении которой разрабатывается проект планировки территории

Климат

Климат Владимирской области умеренно континентальный, с теплым летом, умеренно холодной зимой и хорошо выраженными сезонами. Во все времена года здесь преобладают континентальные умеренные воздушные массы. Они формируются из воздушных масс, приходящих с Атлантического и Северного Ледовитого океана. Летом эти воздушные массы прогреваются, а зимой, наоборот, охлаждаются под воздействием подстилающей поверхности, превращаясь в континентальный умеренный воздух. Таким образом, морской умеренный воздух, приходящий с запада, с Атлантического океана, летом вызывает похолодание, а зимой - потепление. Но и зимой, и летом он приносит большое количество осадков.

Холодный арктический воздух приходит из района Баренцева моря, с севера. Зимой с ним связано понижение температуры до минус 30-40 °С. В теплое время его вторжение сопровождается похолоданием, вплоть до заморозков. С юга иногда приходит теплый тропический воздух, чаще всего из Средней Азии или Казахстана. Весной он резко повышает температуру воздуха. Летом с ним связано повышение температуры до 38 °С и резкое понижение влажности. Осенью тропический воздух вызывает возвраты тепла. Самым теплым месяцем является июль, самым холодным - январь. Средняя температура июля составляет 18,3-19,0 °С, средняя температура января минус 9,5-10,2 °С. Изотермы июля идут в направлении с северо-востока на юго-запад. Это результат двухстороннего влияния атлантических воздушных масс с северо-запада и тропических с юго-востока. Изотермы января следуют перпендикулярно июльским - с северо-запада на юго-восток. Это результат переноса континентального воздуха из южных районов. Континентальность климата нарастает с запада на восток.

Область расположена в зоне достаточного увлажнения. Осадков в среднем здесь выпадает 560-620 мм. Осадки распределяются неравномерно: в северо-западном и других возвышенных районах их больше, в пониженных - меньше.

Неравномерно распределение осадков и по временам года. Наиболее обильно осадками лето. Наименьшее количество их выпадает зимой. В конце ноября появляется устойчивый снежный покров. Иногда этот процесс тянется весь декабрь. Обычно ему предшествует небольшой период предзимья, когда снег то выпадает, то стает. Нарастает снеговой покров медленно, в течение трех-четырех месяцев.

Наибольшей мощности - до 53 см - снежный покров достигает в конце марта, перед началом таяния. На востоке мощность его обычно больше, что объясняется более длительным периодом накопления снега и более редкими оттепелями. Окончательно снег сходит в середине апреля, при переходе среднесуточной температуры через 5°. В среднем снеговой покров держится 4-5 месяцев.

Рядом с проектируемой трассой газопровода располагается репрезентативная метеостанция Взяники, по данным которой составлена климатическая характеристика. Дополнительно использовались нормативные документы СП 131.13330.2018 «Строительная климатология» (Актуализированная версия СНиП 23-01-99); СП 20.13330.2016 Актуализированная редакция СНиП 2.01.07-85* («Нагрузки и воздействия», приложение 5); СП 22.13330.2016 Актуализированная редакция СНиП 2.02.01-83* («Основания зданий и сооружений»).

Рельеф

Рельеф Владимирской области сформировался еще в доледниковый период. Но ледник, продвинувшийся с Кольского полуострова 10-15 тысяч лет назад, оказал на него очень сильное влияние. Он оставил много валунов, глины, песка.

Таким образом, особенности рельефа Владимирской области определяются ее положением на Русской равнине, поверхность которой отличается небольшими высотами и малой изрезанностью. В общих чертах это волнистая равнина, с некоторым уклоном к юго-востоку, местами слегка всхолмленная и равномерно изрезанная реками.

На северо-западе выделяется окраина Клинско-Дмитровской гряды. Это наиболее высокая часть Владимирского края. В трех километрах к юго-западу от деревни Терешино (Александровский район) находится самая высокая отметка области - 271 метр над уровнем моря. Клинско-Дмитровская гряда тянется из Смоленской области через Волоколамск, Клин и Загорск (Московская область) и является водоразделом рек, текущих на север - в Волгу и на юг - в Клязьму.

Между реками Пекша и Нерль расположена Клязьминская возвышенность с высотами от 200 до 240 метров.

К югу от Коврова простирается невысокий (140-180 метров) Окско-Цнинский вал, который уходит далеко за пределы края и заканчивается в Тамбовской области. Юго-запад

области занят Мещерской низменностью. Это однообразное плоское болотистое пространство, изредка нарушаемое песчаными грядообразными холмами. Здесь много лесных озер с темной водой, больших болот, поросших ольхой и осиной, песчаных бугров со стройными соснами, можжевельником и вереском.

На севере и северо-востоке области, вдоль левого берега Клязьмы, расположена Нерльско-Клязьминская низина. На востоке она сливается с Балахнинской низиной, находящейся в Горьковской области. Эта местность лежит на высоте 100 метров над уровнем моря и характеризуется обилием болот и озер. Именно здесь находится самая низкая точка области - 68 метров над уровнем моря.

Гидрография

Гидрографическая сеть района принадлежит бассейну Каспийского моря. Одна из крупных рек области — Клязьма, протекающая в направлении с юго-запада на северо-восток (длина в пределах области 392 км).

Река Клязьма берет начало в районе г. Солнечногорска Московской области. В верховьях реки Клязьмы на ее притоках Уче и Вязь созданы и с 1937 г. введены в эксплуатацию Клязьминское, Пяловское, Акуловское и Пестовское водохранилища, входящие в Водораздельный бьеф канала им. Москвы. Большая часть естественного стока с площади водосбора 890 км², замыкаемой Пироговской плотиной на р. Клязьме и Акуловской плотиной на р. Уче, поступает на питание канала. В нижний бьеф пропускается лишь санитарный обводнительный расход 2,0 м³/с. Площадь водосбора р. Клязьмы составляет 42500 км², площадь водосбора для современного состояния реки, без водосбора верховьев Клязьмы и Учи – 41600 км². Длина р. Клязьмы 686 км (от Пироговской плотины до устья – 606 км).

Бассейн реки вытянут с запада на восток, асимметричен, левобережная часть бассейна больше в три раза. Впадает в Оку в 90 км от ее устья. С правого берега впадают Судогда и Суворощь. Основные левобережные притоки: Уча, Воря, Киржач, Пекша, Нерль, Увоть, Теза, Лух. В нижней части бассейна реки находится много болот, около 150 озер.

Долина реки Клязьма ассиметричная, шириной около 7,5 км. Левобережная пойма имеет ширину 2,5 км, правобережная – 0,35 км. Правый склон долины крутой, левый – пологий. На левом берегу выделяются три надпойменные террасы: первая – шириной 0,5 км, вторая – шириной 3,5 км, третья – шириной 0,5 км.

Питание реки преимущественно снеговое. По внутригодовому распределению стока Клязьма относится к рекам с восточноевропейским типом водного режима, с весенним половодьем. Как и все реки Верхневолжского бассейна река Клязьма отличается неравномерностью стока в течение года и относится к восточноевропейскому типу внутригодового распределения стока, который характеризуется высоким половодьем, низкой летней и зимней меженью и повышенным стоком в осенний период. От 50 до 90 % годового стока проходит весной в период снеготаяния. За весенним половодьем следует низкая летняя межень. Низкий сток летне-осенней межени нередко нарушается дождевыми паводками.

Густота речной сети в пределах области неодинакова. Более густая речная сеть на западе и северо-западе. На юго-западе, в районе Мещеры, рек меньше, здесь вода застаивается, и широко распространены болота. На востоке области рек совсем мало, коренные породы, залегающие на небольшой глубине, представлены водонепроницаемыми известково-мергелистыми отложениями карбона и перми. Большая часть выпадающих здесь осадков впитываются в почву и не образует поверхностных водостоков.

Почвы и растительность

Почвы Владимирской области возникли в послеледниковое время в результате взаимодействия горных пород, растительного и животного мира в условиях умеренного климата. В области различают несколько типов почв, но лишь пять из них занимают сравнительно большие площади. Это подзолистые, дерново-подзолистые, серые лесные, болотные, аллювиальные.

Подзолистые почвы (29,6%) образуются под хвойными и лиственно-хвойными лесами с мохово-лишайниковым, кустарничко-моховым и травяно-моховым наземным покровом. Характерной особенностью этих почв является четкое деление на слои, или почвенные горизонты. Самым заметным является белесый слой, который состоит из мелкого кварцевого песка, совершенно бесплодного и похожего на золу. Все минеральные растворимые вещества вымыты из этого слоя за счет органических кислот, образовавшихся в перегнойном горизонте. Эти почвы наименее ценны в хозяйственном отношении. Они образуют полукольцо с юго-западной стороны (Киржачский, Петушинский, Собинский, Гусь-Хрустальный, Судогодский районы) и заходят небольшим участком на территорию области с северо-востока (Вязниковский и Гороховецкий районы).

Дерново-подзолистые почвы являются основным типом почв области (36,5%). Они развиваются под хвойными, мелколиственно-хвойными и хвойно-широколиственными лесами с кустарничково-травяным и травянистым надпочвенным покровом. Они более продуктивны, чем подзолистые и заняты сельскохозяйственными угодьями. Дерново-подзолистые почвы преобладают во всех административных районах (кроме Юрьев-Польского и Суздальского).

Серые лесные почвы (19,3%) образовались под широколиственными дубовыми и липовыми лесами. В настоящее время половина их находится под пашней. (Юрьев-Польский, Суздальский, Александровский, Собинский, Меленковский, Муромский районы).

Наиболее богатые перегноем *темно-серые лесные почвы* встречаются, в основном, в Ополье (Юрьев-Польский, Суздальский, Собинский районы). Они залегают в средних и нижних частях пологих склонов. Более половины из них находятся в обработке. Большое количество перегноя в почвах Ополья определяет их темную окраску, схожую с черноземом, поэтому их иногда называют «черноземовидными».

Болотные почвы (7%) приурочены к водноледниковым и плоским пониженным равнинам с застойным и слабопроточным увлажнением (Мещерская низменность, Фролищева низина). Встречаются участками среди подзолистых почв Киржачского, Петушинского, Собинского, Гусь-Хрустального, Вязниковского и Гороховецкого районов. Малоценны в сельскохозяйственном отношении. Находятся под болотной и заболоченной лесной растительностью.

Пойменные (аллювиальные) почвы (7,6%) приурочены к долинам Оки и Клязьмы и нижним течениям их наиболее крупных притоков. Благодаря высокому естественному плодородию и наличию влаги являются высокопродуктивными сенокосами и пастбищами.

Таким образом, во Владимирской области можно выделить три основных типа почв. Наименее плодородные подзолистые – на западе, юго-западе и северо-востоке, наиболее плодородные серые лесные – на севере и северо-западе, а между ними расширяющейся на восток и юго-восток полосой – дерново-подзолистые.

Нерациональное использование земель, выражающееся в нарушении агротехники, использовании тяжелой техники, неумеренном внесении минеральных удобрений и химических средств защиты, привело к сокращению почвенного плодородия. Сохранение и восстановление его возможно лишь на научной основе. Для этого необходимы правильные севообороты, увеличение доли органических удобрений, применение биологических средств защиты растений, использование малой механизации.

Инженерно-экологические исследования проводились на территории Владимирской области. Владимирская область, в отношении лесорастительного районирования, расположена в Евразийской лесной области умеренного пояса, Скандинавско-Русской провинции районирования, где северная часть этой зоны характеризуется преобладанием

хвойных пород, а в южной части доля хвойных и лиственных пород играет примерно одинаковую роль, поэтому растительный мир области носит смешанный характер.

Флора Владимирской области претерпевала неоднократные изменения и окончательно сформировалась в послеледниковый период. В составе современной растительности, имеющей смешанный характер, большой удельный вес занимают леса. Сравнительно недавно, примерно около 300 лет назад, они покрывали сплошным массивом Судогодский, Муромский и Меленковский районы. Современное состояние территории Владимирской области также является одной из наиболее лесистых в Центральном федеральном округе. Леса области занимают около 40 % площади. Наиболее богаты лесами Гусь-Хрустальный, Вязниковский, Ковровский, Петушинские районы, наименее Суздальский, Юрьев-Польский, Муромский. Леса относятся к первой и второй группам. Первая группа - леса зеленых зон городов, рабочих поселков, промышленных центров и крупных предприятий, защитные полосы вдоль рек, шоссе и железных дорог. Вторая - водоохранные леса.

Породный состав лесов не очень разнообразен: из хвойных преобладает сосна, из мелколиственных - береза. Значительную часть лесов образует сосна. Она нетребовательна к почвам, но очень чувствительна к недостатку света. Сосновые леса произрастают в большинстве случаев на малоплодородных песчаных, супесчаных и болотистых почвах. Обширные сосновые боры можно встретить на северо-востоке области (Заклязьминский бор), на западе - южнее города Киржача и, особенно часто, в Мещере (Гусь-Хрустальный, Судогодский, Собинский и Петушинский районы). В подлеске встречаются: рябина, крушина, черемуха, волчье лыко, орех, шиповник, малина, калина, жимолость и др. В сухих борах под пологом сосны растут лишайники, кошачья лапка, ястребинка волосистая, вереск. При хорошем увлажнении разрастаются зеленые мхи, брусника, черника, плаун булавовидный, золотая розга. В сырых борах среди кукушкина льна и сфагнума можно встретить голубику, багульник, подбел.

Ель занимает лишь 6% лесов и растет на среднеувлажненных и богатых питательными веществами почвах. Небольшими участками чистые еловые леса встречаются только в северо-западной части области, на склонах Клинско-Дмитровской гряды. Эти леса, в отличие от таежных ельников, имеют богатый травянистый покров из дубравных видов: сныти, зеленчука, осоки волосистой, копытня европейского. Из спутников ели обычна лишь кислица. Вершины холмов заняты дубравами, связанными постепенными переходами с ельниками. К ели и дубу здесь часто примешивается липа, клен, ясень. Подлесок образует орешник (лещина).

Широко распространены смешанные леса, возникшие в результате хозяйственной деятельности человека. Они занимают более 50% территорий покрытой лесами. В лесных массивах наиболее распространены сосновые деревья, береза и ель. Эти леса образованы хвойными породами - елью и сосной, мелколиственными - березой и осиной, широколиственными - дубом, липой, кленом, вязом и ясенем. В некоторых районах растет сибирская лиственница, а по берегам рек Оки и Клязьмы - дубовые рощи. В редких дубовых рощах - травы с широкими крупными листьями: ландыш, сныть, купена лекарственная, вороний глаз, копытень, звездочка лесная. В густом травянистом покрове произрастают: таволга, фиалка, манжетка, вероника, ландыш, сныть, зеленчук. В поймах рек, в притеррасной части, в условиях избыточного увлажнения отмечаются ольшаники. Ольха черная образует сообщества на почвах иловатых, полуболотных и болотных.

В подлеске смешанных лесов встречаются рябина, орешник, можжевельник, крушина ломкая и жимолости лесная. Землю покрывают ландыши, брусника, черника, земляника лесная, вейник наземный, папоротник-орляк и другие виды, чередующиеся с пятнами зеленых мхов и лишайников. Береза и осина образуют и отдельные рощицы, причем осина да глинистых и суглинистых почвах, а береза - на песчаных и супесчаных.

Среди сосновых лесов встречаются обширные участки болот. На водоразделах при заболачивании лесов и лугов, зарастании водоемов, большую роль играют сфагновые мхи. Они способствуют образованию верховых или сфагновых болот. Влага, поступающая сюда из осадков, не содержит минеральных веществ. Поэтому на сфагновом ковре развиваются такие нетребовательные к питанию растения, как клюква, багульник, голубика, подбел, морошка. Росянка, растущая здесь, получает минеральные вещества из насекомых, которых она ловит своими листьями. Изредка на таких участках встречаются низкорослые корявые сосны и березы.

В долинах рек, по окраинам озер и в местах выхода ключей располагаются низинные болота. Они хорошо снабжаются минеральными веществами грунтовых вод, поэтому здесь обильно разрастаются травы, прежде всего осоки, камыши, касатики и другие.

Разнообразны по составу растений заливные и суходольные луга. Особенно богат травостой пойменных лугов, занимающих центральные части пойм рек. Они ежегодно затопляются вешними водами, которые откладывают ил, улучшающий плодородие почв. Здесь растут ценные злаки (мятлики, полевицы, овсяницы, лисохвост, тимофеевка), бобовые (клевер, чина луговая, люцерна серповидная) и разнотравье (тысячелистник, колокольчики, гвоздики и другие).

Водораздельные (суходольные) луга возникают после вырубок леса на малопродуктивных сухих участках. Здесь обычно образуется низкорослый травостой из полевицы тонкой, овсяницы красной, белоуса, клевера горного. Иногда на лугах поселяется вейник наземный.

Природа отличается, контрастирующими друг с другом рельефами: от обширных лесов на юге области до знаменитого Владимирского Ополя – на севере, от ровной болотистой местности Мещеры на юго-западе до Лухского полесья – на северо-востоке.

Техногенные условия

В результате строительства газопровода возможно развитие следующих негативных процессов, которые могут привести к изменению ландшафтной структуры:

- образование техногенных форм рельефа и формирование на них вторичных биогеоценозов, а также изменение исходных в зоне влияния проектируемых объектов;
- формирование зон подтопления, сопровождающихся гибелью древостоя, изменением состава растительных сообществ, характера почв и соответствующими изменениями видового состава животных;
- активизация эрозионных процессов, в том числе – водной эрозии на нерекультивированных землях, на участках склонов с нарушенным почвенно-растительным покровом, в том числе – пологих; к активизации эрозии и оползнеобразования на склонах.

Выполнение комплекса природоохранных мероприятий, позволит снизить интенсивность негативных воздействий на отдельные компоненты природной среды и ландшафты в целом.

В результате строительства газопровода и сопутствующих объектов газотранспортной инфраструктуры прогнозируется увеличение площади ландшафтов сильной и полной степени антропогенной нарушенности.

2.2 Обоснование определения границ зон планируемого размещения линейных объектов

Граница зон планируемого размещения линейных объектов, устанавливается в соответствии с нормами отвода земельных участков для конкретных видов линейных объектов.

Зона отвода земель, необходимая для строительства объекта: «Газопровод межпоселковый от газопровода высокого давления на п. Степанцево – д. Поздняково – д. Большевысоково – д. Малое Высоково Вязниковского района Владимирской области» определена проектными решениями.

Размеры площадных сооружений определены проектными решениями.

При строительстве объекта демонтаж не производится.

2.3 Обоснование определения границ зон планируемого размещения линейных объектов, подлежащих переносу (переустройству) из зон планируемого размещения линейных объектов

При строительстве объекта «Газопровод межпоселковый от газопровода высокого давления на п. Степанцево – д. Поздняково – д. Большевысоково – д. Малое Высоково Вязниковского района Владимирской области» не предусмотрена реконструкция линейных объектов в связи с изменением их местоположения.

2.4 Обоснование определения предельных параметров застройки территории в границах зон планируемого размещения объектов капитального строительства, входящих в состав линейных объектов

Предельные параметры застройки территории в границах зон планируемого размещения объектов капитального строительства, входящих в состав линейных объектов определены проектными решениями.

3 Сведения о пересечениях проектируемого объекта с другими объектами капитального строительства

Таблица 3 - Ведомость пересечений границ зон планируемого размещения линейного объекта (объектов) с сохраняемыми объектами капитального строительства (здание, строение, сооружение, объект, строительство которых не завершено), существующими и строящимися на момент подготовки проекта планировки территории

№ п/п	ПК	Объект пересечения, примыкания, подключения, сближения	Наименование согласующей организации, ее адрес и телефон	Согласования, технические условия, № документа, дата
1	2	3	4	5
Проектируемая трасса газопровода п.Степанцево -ПРГ д.Поздняково ПК0+0.00-ПК22+31.5				
1	7+93,57	Газопровод высокого давления ст. Мстера - п. Степанцево - д.Эдон	ООО «Газпром межрегионгаз» - управляющей организации АО «Газпром газораспределение»	ТУ №31/20. от 24.03.2020 г.
2	-	ВЛ 10 кВ	ПАО «МРСК Центра и Приволжья» филиала «Владимирэнерго»	Письмо от 08.07.2021 №МР7-ВлЭ/25-03/5088
Проектируемая трасса газопровода ПРГ д.Поздняково-ПРГ д.Малое Высоково ПК0+0.00-ПК52+57.9				
3	7+93,57	Каб.связи	ПАО «Ростелеком» филиала во Владимирской и Ивановской областях	ТУ от 28.04.2021 №0317/17/92/21
4	8+02,20	ВЛ 10 кВ	ПАО «МРСК Центра и Приволжья» филиала «Владимирэнерго»	ТУ №УРС/П2/2 25.05.2021 г.
5	42+97,07	Каб.связи	ПАО «Ростелеком» филиала во Владимирской и Ивановской областях	ТУ от 28.04.2021 №0317/17/92/21
6	49+51,42	ЛЭП 0.4 кВ	ПАО "МРСК Центра и Приволжья"- филиал "Владимирэнерго"	ТУ №УРС/П2/2 25.05.2021 г.
Проектируемая трасса газопровода на ПРГ д.Большевысоково ПК0+0.00-ПК0+94.7				
7	0+25,40	ВЛ 10 кВ	ПАО "МРСК Центра и Приволжья"- филиал "Владимирэнерго"	ТУ №УРС/П2/2 25.05.2021 г.

При разработке проектной документации технические условия с истекающим сроком действия актуализируются.

В соответствии с письмом администрации МО Вязниковский район Владимирской области № 553/01-24 от 08.02.2021 г. (Приложение 29) зона планируемого размещения линейного объекта не пересекает объекты капитального строительства, строительство которых запланировано в соответствии с ранее утвержденной документацией по планировке территории.

Зона планируемого размещения линейного объекта не пересекает водные объекты.

4 Состав материалов и результаты инженерных изысканий

Инженерные изыскания по объекту «Газопровод межпоселковый от газопровода высокого давления на п. Степанцево – д. Поздняково – д. Большевысоково – д. Малое Высоково Вязниковского района Владимирской области», выполнены в рамках договора: Договор № 18-006/20 от 21.05.2020 г. между ООО «Газпром проектирование» и ООО «Газпром межрегионгаз».

Работы произведены в соответствии с Задание на выполнение комплексных инженерных изысканий по объектам: «Программы газификации регионов РФ» (Владимирская область), утвержденное Заместителем генерального директора по капитальному строительству и реконструкции ООО «Газпром межрегионгаз» А.Г.Бугаенко (8000.014.ИИ.0/0.0003.33/1240-1-КИИ1).

Инженерно-экологические изыскания выполнены в соответствии с Программой работ на выполнение комплексных инженерных изысканий по объекту «Газопровод межпоселковый от газопровода высокого давления на п. Степанцево – д. Поздняково – д. Большевысоково – д. Малое Высоково Вязниковского района Владимирской области», утвержденной Главным инженером Нижегородского филиала ООО «Газпром проектирование» Д.Г. Репиным и согласованное Заместителем генерального директора по капитальному строительству и реконструкции ООО «Газпром межрегионгаз» А.Г.Бугаенко (8000.014.ИИ.0/0.0003.33/1240-1-КИИ1).

Выполнены следующие виды инженерных изысканий:

1. Инженерно – геодезические изыскания.

Целью инженерно-геодезических изысканий является получение материалов комплексной оценки природных и техногенных условий территории в объемах необходимых и достаточных для разработки проектной документации, а именно достоверных и достаточных топографо-геодезических материалов о ситуации и рельефе местности, существующих и строящихся зданиях и сооружениях, элементах планировки, проявлениях опасных процессов и факторов техногенного воздействия, необходимых для расчетов проектирования строительства объекта, его инженерной защиты, разработки мероприятий по охране окружающей среды, проекта организации строительства для разработки окончательных решений по осуществлению профилактических мероприятий, производству земляных работ, в том числе документации по планировке территории (ДПТ), в соответствии с требованиями законодательства РФ и нормативно-технических документов.

2. Инженерно – геологические изыскания;

Цели и задачи инженерно-геологических изысканий:

- получение материалов для выбора территорий различного функционального назначения и определения планируемого размещения объектов капитального строительства с учетом природных условий территорий и ограничений их использования, обусловленных рисками возникновения чрезвычайных ситуаций природного и природно-техногенного характера, с целью обеспечения устойчивого развития территорий;

- получение материалов об инженерно-геологических условиях, необходимых для обоснования компоновки зданий и сооружений для принятия конструктивных и объемно-планировочных решений, оценки опасных инженерно-геологических и техногенных процессов и явлений, проектирования инженерной защиты и мероприятий по охране окружающей среды, проекта организации строительства;

- получение необходимых и достаточных исходных данных для построения расчетной геомеханической модели взаимодействия зданий и сооружений с естественным основанием, обоснования методов производства земляных работ, детализации участков индивидуального проектирования и переходов через естественные и искусственные препятствия.

3. Инженерно – экологические изыскания

Цель работ – получение необходимых и достаточных экологических данных и сведений для оценки современного состояния компонентов окружающей природной среды и

разработки раздела проектной документации «Перечень мероприятий по охране окружающей среды».

Основные задачи:

- оценка современного состояния окружающей среды, включая подготовку исходных данных для оценки возможного ущерба и установления размеров возможных компенсаций в ходе проектируемой деятельности;
- разработка предварительного прогноза возможных изменений природной среды в результате строительных воздействий и рекомендаций по предотвращению вредных и нежелательных экологических последствий;
- разработка предложений к Программе локального экологического мониторинга.

4. Инженерно-гидрометеорологические изыскания.

Целью инженерно-гидрометеорологических изысканий является получение материалов, качество и полнота которых достаточны для разработки проектной документации по объекту: «Газопровод межпоселковый от газопровода высокого давления на п. Степанцево – д. Поздняково – д. Большевысоково – д. Малое Высоково Вязниковского района Владимирской области» в соответствии с требованиями законодательства РФ, нормативно-технических документов и Градостроительного кодекса РФ.

Задачей инженерно-гидрометеорологических изысканий является определение климатических характеристик района изысканий и гидрологических условий водных объектов, оказывающих влияние на место строительства.

Право на проведение инженерных изысканий предоставлено следующими документами:

- свидетельство о постановке на учет российской организации в налоговом органе по месту её нахождения, от 30.03.2015 серия 77 №017021268;
- лист записи Единого государственного реестра юридических лиц, от 30.03.2015;
- заключение № 2312/2018(4057) от 19 ноября 2018 г. ООО «Газпром надзор» ОАО «Газпром» об организационно-технической готовности организации к ведению работ;
- выписка из реестра членов СРО Ассоциации «Инженер-Изыскатель»;
- лицензия ГТ №0072980 на осуществление работ с использованием сведений, составляющих государственную тайну, выданной Управлением ФСБ РФ по городу Санкт-Петербургу и Ленинградской области. Регистрационный номер 2009 от 18.10.2018 г. Срок действия до 27.10.2022 г.;
- сертификат соответствия требованиям ГОСТ Р ИСО 9001-2015 (ISO 9001:2015). Регистрационный номер №19.1395.026. Срок действия до 16.08.2022 г.;
- лицензия на осуществление геодезической и картографической деятельности №78-00144Ф от 08.07.2019 г.

Результаты комплексных инженерных изысканий оформлены в виде технических отчетов, состоящих из текстовой и графической частей и представлены в приложении к документации по планировке территории в электронном виде.

Приложение 1

Письмо Государственной инспекции по охране объектов культурного наследия №ГНООКН-754/1-01-13 от 07.04.2021г об отсутствии объектов культурного наследия и объектов

АДМИНИСТРАЦИЯ
ВЛАДИМИРСКОЙ ОБЛАСТИ

**ГОСУДАРСТВЕННАЯ
ИНСПЕКЦИЯ
ПО ОХРАНЕ ОБЪЕКТОВ
КУЛЬТУРНОГО НАСЛЕДИЯ**

ул.ст. Ленина, д. 59, г. Владимир, 600022
телефон: (4922) 54-07-71
e-mail: gnookn@vls.gov.ru
http://gnookn.vls.gov.ru
ИНН 50/01566853, ОГРН 107334006328,
ИНН/КПП 331904752/0332701001

07.04.2021 № ГНООКН-754/1-01-13

№ 03.03.2021 от 07.04.2021

О предоставлении информации

Заместителю Главного Инженера по
технологической части
ООО «Газпром проектирование»
В.Г. Гаврилову

ул. Алексеевская, д.26
г. Нижний Новгород, 603950

Уважаемый Владимир Геннадьевич!

Государственная инспекция по охране объектов культурного наследия на обращение о предоставлении информации о наличии/отсутствии объектов культурного наследия для выполнения работ по объектам:

- «Газопровод межпоселковый д. Дятлово - д. Исаевское - д. Кудрявцево - д. Черво - д. Ильина Гор - д. Олтушево Вязниковского района Владимирской области»,
- «Газопровод межпоселковый от газопровода высокого давления на д. Степаново - д. Поздняково - д. Большевысокovo - д. Малое Высокovo Вязниковского района Владимирской области»,
- «Газопровод межпоселковый д. Эдди - д. Галкино Вязниковского района Владимирской области»,
- «Газопровод межпоселковый д. Жары - с. Станки - д. Сунгари - д. Боркино Вязниковского района Владимирской области»,
- «Газопровод межпоселковый д. Золотин Гороховецкого района д. Мысливо - д. Обединно - д. Злобьево - с. Сергиевы Горки - д. Медведево - д. Курбатиха Вязниковского района Владимирской области»,
- «Газопровод высокого давления п. Чулкино - Васильчиково Гороховецкого района Владимирской области»,
- «Газопровод межпоселковый с. Фоминское - д. Быково Гороховецкого района Владимирской области»,
- «Газопровод межпоселковый п. Красное Эхо с. Дубасово - д. Большие Артемовки Гусь-Хрустального района Владимирской области»,
- «Газопровод межпоселковый д. Власьево - с. Фетисово Собинского района Владимирской области»,
- «Газопровод межпоселковый д. Орехово - с. Глухово - д. Антиферово - д. Хремки - д. Морозово Собинского района Владимирской области»,
- «Газопровод высокого давления с. Заречное - д. Кошино - д. Целево - с. Осоец Собинского района Владимирской области»,
- «Газопровод межпоселковый для газоснабжения жилого фонда с. Косагово, с. Невежино, с. Абабурово, с. Котлучино, д. Железно, с. Чеконо,



с. Павловское, д. Васильевка, д. Чувашиха Юрьев - Польского района Владимирской области», сообщает следующее.

Вышеуказанные участки расположены вне зон охраны и защитных зон объектов культурного наследия.

Вместе с тем, сведениями об отсутствии на указанных земельных участках объектов, обладающих признаками объектов культурного наследия (в т.ч. археологического), Государственная инспекция не располагает.

Учитывая вышеизложенное, в случае проведения земляных, строительных и иных работ заказчик работ в соответствии со ст. 28, 30, 31, 32, 36, 45.1 Федерального закона от 25.06.2002 № 73-ФЗ «Об объектах культурного наследия (памятниках истории и культуры) народов Российской Федерации» обязан:

- обеспечить проведение и финансирование историко-культурной экспертизы земельного участка, подлежащего воздействию земляных, строительных, хозяйственных и иных работ, путем археологической разведки, в порядке, установленном ст. 45.1 вышеуказанного закона;

- представить в Государственную инспекцию документацию, подготовленную на основе археологических полевых работ, содержащую результаты исследований, в соответствии с которыми определяется наличие или отсутствие объектов, обладающих признаками объектов культурного наследия, на земельном участке, подлежащем воздействию земляных, строительных, хозяйственных и иных работ, а также заключение государственной историко-культурной экспертизы указанной документации (либо земельного участка).


В случае обнаружения в границах земельного участка, подлежащего воздействию земляных, строительных, хозяйственных и иных работ, объектов, обладающих признаками объектов культурного наследия, и после принятия Государственной инспекцией решения о включении данного объекта в перечень выявленных объектов культурного наследия:

- разработать в составе проектной документации раздел об обеспечении сохранности выявленного объекта культурного наследия или о проведении спасательных археологических полевых работ или проект обеспечения сохранности выявленного объекта культурного наследия либо план проведения спасательных археологических полевых работ, включающих оценку воздействия проводимых работ на указанный объект культурного наследия (далее - документация или раздел документации, обосновывающий меры по обеспечению сохранности выявленного объекта культурного (археологического) наследия);

- получить по документации или разделу документации, обосновывающей меры по обеспечению сохранности выявленного объекта культурного наследия, заключение государственной историко-культурной экспертизы и представить его совместно с указанной документацией в Государственную инспекцию на согласование;

- обеспечить реализацию согласованной инспекцией документации, обосновывающей меры по обеспечению сохранности выявленного объекта культурного (археологического) наследия.

Начальник Государственной инспекции



М.Э. Иванов

Приложение 2

Письмо Минприроды России от 30.04.2020 N 15-47/10213 с перечнем ООПТ федерального значения

О предоставлении информации для инженерно-экологических изысканий
Письмо Минприроды России (Министерства природных ресурсов и экологии РФ) от 30.04.2020 N 15-47/10213

Страница 1

МИНИСТЕРСТВО ПРИРОДНЫХ РЕСУРСОВ И ЭКОЛОГИИ РОССИЙСКОЙ ФЕДЕРАЦИИ

ПИСЬМО

от 30 апреля 2020 года N 15-47/10213

О предоставлении информации для инженерно-экологических изысканий

Министерство природных ресурсов и экологии Российской Федерации в соответствии с письмом от 04.02.2020 N 09-1/1137-СБ направляет* актуализированный перечень особо охраняемых природных территорий (далее - ООПТ) федерального значения.

* Приложение см. по ссылке. - Примечание изготовителя базы данных.

Дополнительно сообщаем, что перечень содержит действующие и планируемые к созданию ООПТ федерального значения, создаваемые в рамках национального проекта "Экология" (далее - Проект). Окончание реализации Проекта запланировано на 31.12.2024. Учитывая изложенное данное письмо считается действительным до наступления указанной даты.

Дополнительно сообщаем, что в настоящее время не для всех федеральных ООПТ установлены охранные зоны, учитывая изложенное перечень не содержит районы, в которых находятся охранные зоны федеральных ООПТ.

Минприроды России считаем возможным использовать данное письмо с приложенным перечнем при проведении инженерных изысканий и разработке проектной документации на территориях административно-территориальных единиц субъекта Российской Федерации отсутствующих в перечне, в качестве информации уполномоченного государственного органа исполнительной власти в сфере охраны окружающей среды об отсутствии ООПТ федерального значения.

При реализации объектов на территории административно-территориальных единиц субъекта Российской Федерации указанных в перечне и сопредельных с ними, необходимо обращаться за информацией подтверждающей отсутствие/наличие ООПТ федерального значения в федеральный орган исполнительной власти, в чьем ведении находится соответствующая ООПТ.

Минприроды России просит направить данное письмо с перечнем для использования в работе и размещения на официальных сайтах в подведомственные организации, уполномоченные на проведение государственной экологической экспертизы регионального уровня, а также на проведение государственной экспертизы проектной документации регионального уровня.

Заместитель директора Департамента
государственной политики и регулирования
в сфере развития ООПТ и Байкальской
природной территории
А.И. Григорьев

Электронный текст документа
подготовлен АО "Кодекс" и сверен по:
рассылка

ИС «Телексперт. 6 поколение» Интранет

2

Приложение к письму Минприроды России
от _____ № _____

Перечень муниципальных образований субъектов Российской Федерации, в границах которых имеются ООПТ федерального значения, а также территории, зарезервированные под создание новых ООПТ федерального значения в рамках национального проекта «Экология».

Код субъекта РФ	Субъект Российской Федерации	Административная территориальная единица субъекта РФ	Категория федерального ООПТ	Название ООПТ	Принадлежность
1	Республика Адыгея	Майкопский район	Государственный природный заповедник	Кавказский имени Х.Г. Шапошникова	Минприроды России
	Республика Адыгея	г. Майкоп	Дендрологический парк и ботанический сад	Дендрарий Адыгейского государственного университета	Минобразования России, ФГБОУ высшего профессионального образования "Адыгейский государственный университет"
2	Республика Башкортостан	Бурзянский район	Государственный природный заповедник	Башкирский	Минприроды России
	Республика Башкортостан	Бурзянский район	Государственный природный заповедник	Шульган-Таш	Минприроды России
	Республика Башкортостан	Белорецкий район ЗАТО г. Межгорье	Государственный природный заповедник	Южно-Уральский	Минприроды России
	Республика Башкортостан	г. Уфа	Дендрологический парк и ботанический сад	Ботанический сад-институт Уфимского научного центра РАН	РАН, Учреждение РАН Ботанический сад - институт Уфимского научного центра РАН
	Республика Башкортостан	Бурзянский район, Кугарчинский район, Мелеузовский район	Национальный парк	Башкирия	Минприроды России

17

	Астраханская область	Ахтубинский	Государственный природный заказник	Ботанико-Баскунчалский	Минприроды России
	Алтайская область	Камыловский	Памятник природы	Остров Малый Жемчужный	Минприроды России
31	Белгородская область	Борисовский, Губкинский, Новоскопский	Государственный природный заказник	Белогорье	Минприроды России
32	Брянская область	Клетнянский, Мглинский	Государственный природный заказник	Клетнянский	Минприроды России
	Брянская область	Суземский, Трубчевский	Государственный природный заказник	Брянский лес	Минприроды России
33	Владимирская область	Гороховский, Муромский	Государственный природный заказник	Муромский	Минприроды России
	Владимирская область	Катынский	Государственный природный заказник	Катынский	Минприроды России
	Владимирская область	Гусь-Хрустальный, Клепиковский	Национальный парк	Мещера	Минприроды России
	Владимирская область	Селивановский, Судогодский, Камышковский, Гусь-Хрустальный, Ковернинский, Варшавский, Горьковский, Муромский	Планируемый к созданию национальный парк	Длина реки Котль	Минприроды России
34	Волгоградская область	Рудинский	Памятник природы	Козловская лесная дача	Минприроды России
	Волгоградская область	Валковский	Памятник природы	Природный комплекс Давыдовского старца Иеронима Института лесоведения Российской Академии наук	Федеральное агентство научных организаций
	Волгоградская область	Рудинский	Памятник природы	Терновская лесная дача (дичь)	Минприроды России
	Волгоградская область	Урминский	Памятник природы	Шенякинская лесная дача	Минприроды России
	Волгоградская область	г. Волгоград	Дендрологический парк и ботанический	Ботанический сад Волгоградского государственного	Минприроды России, ФГБОУ ИЦ РАН

Приложение 3

Письмо Департамента природопользования и охраны окружающей среды Владимирской области № ДПП-1944-10-06 от 02.03.2021г. о наличии/отсутствии ООПТ регионального значения

**ДЕПАРТАМЕНТ
ПРИРОДОПОЛЬЗОВАНИЯ
И ОХРАНЫ ОКРУЖАЮЩЕЙ
СРЕДЫ ВЛАДИМИРСКОЙ
ОБЛАСТИ**

ул. Галикина, в. 31, г. Владимир, 400000
телефон: (4922) 32-32-30
e-mail: dpp@vlgov.ru, vpr@vlgov.ru
ИНН 40024725, ОГРН 102190330043,
ОДНН/КПП 332902560/332941001

02.03.2021 № ДПП-1944-10-06

№ _____ от _____

**ООО «Газпром проектирование»
Нижегородский филиал**

603005, г. Нижний Новгород,
ул. Алексеевская, д. 26



В ответ на Ваш запрос от 01.03.2021 № 03/7-1796 сообщая, что объекты:

1. Газопровод межпоселковый от газопровода высокого давления на п. Степанцево - д. Поздняково - д. Большевысоково - д. Малое Высоково Вязниковского района Владимирской области;
2. Газопровод межпоселковый д. Эдон - д. Галикино Вязниковского района Владимирской области;
3. Газопровод межпоселковый д. Жары - с. Стяжки - д. Сингерь - д. Борзынь Вязниковского района Владимирской области;
4. Газопровод межпоселковый д. Золотова Гороховецкого района - д. Микляево - д. Обеднино - д. Злобаево - с. Сергиевы Горки - д. Медведево - д. Курбатяка Вязниковского района Владимирской области;
5. Газопровод высокого давления п. Чулково - д. Васильчиково Гороховецкого района Владимирской области;
6. Газопровод межпоселковый п. Красное Эхо с. Дубасово - д. Большая Артёмовка Гусь-Хрустального района Владимирской области;
7. Газопровод межпоселковый д. Василево - с. Фетинино Собинского района Владимирской области;
8. Газопровод межпоселковый д. Орехово - с. Глухово - д. Анциферово - д. Хреново - д. Морозово Собинского района Владимирской области;
9. Газопровод высокого давления с. Заречное - д. Копяино - д. Цепелево - с. Осовец Собинского района Владимирской области;
10. Газопровод межпоселковый для газоснабжения жилого фонда с. Косагово, д. Невежино, с. Абабурово, с. Колучино, д. Желетово, с. Ческово, с. Павловское, д. Васильевка, д. Чувашиха Юрьев-Польского района Владимирской области;

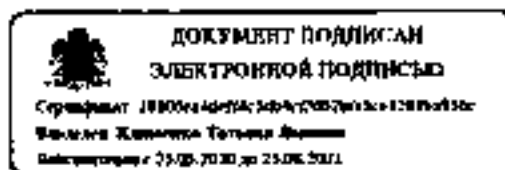
не входят в границы особо охраняемых природных территорий регионального и местного значения Владимирской области.

Объект «Газопровод межпоселковый д. Данилково - д. Илевники - д. Кудрявцево - д. Черово - д. Ильина Гора - д. Олтушево Вязниковского района Владимирской области» расположен на территории государственного

природного комплексного (ландшафтного) заказника регионального значения "Клязьминский береговой".

Объект «Газопровод межпоселковый с. Фоминки – д. Быкасово Гороховецкого района Владимирской области» расположен на территории государственного природного зоологического заказника федерального значения "Муромский", находящийся в управлении ФГБУ «Национальный парк «Мещера» по адресу: 601501, Владимирская обл., г. Гусь-Хрустальный, ул. Интернациональная, д. 111, а/я 40.

Директор Департамента



Т.Л. Клименко

Турвалитов Лев Валерьевич
(4922)54-00-64

Приложение 4

Письмо администрации Вязниковского район № 614/01-24 от 08.02.2021 г. об отсутствии ООПТ местного значения, территорий, зарезервированных под ООПТ местного значения, буферных, охранных зон ООПТ местного значения, территорий традиционного природопользования коренных малочисленных народов Севера, Сибири и дальнего Востока РФ



**АДМИНИСТРАЦИЯ
МУНИЦИПАЛЬНОГО ОБРАЗОВАНИЯ
ВЯЗНИКОВСКИЙ РАЙОН**

Комсомольская ул., д. 1, г. Вязники,
Владимирская обл., 601443
тел. (49233) 2-60-91, факс (49233) 2-51-38
e-mail: vuznikovo@yandex.ru, URL: www.adm-vuznik.ru
ОКПО 54621402, ОГРН 1023302954311,
ИНН/КПП 3303004000/330301001

№ 07.2021 № 614/01-24
на № ИИФ/7-592 от 26.01.2021

О предоставлении информации



Заместителю главного инженера по
технологической части Нижегородского
филиала общества с ограниченной
ответственностью «Газпром
проектирование»
Гаврилову В.Г.

ул. Алексеевская, д. 26,
г. Нижний Новгород,
603950

esalnikov@gazpromproject.ru

Уважаемый Вадим Геннадьевич!

На Ваш запрос, направленный главе администрации района и рассмотренный по его поручению, сообщая, что в соответствии со Схемой территориального планирования муниципального образования Вязниковский район, утвержденной решением Совета народных депутатов Вязниковского района Владимирской области от 25.12.2012 № 264, Генеральными планами муниципальных образований Вязниковского района по объектам:

- Газопровод межпоселковый д. Данилково – д. Илевники – д. Кудрявцево – д. Перово – д. Ильина Гора – д. Олтушево Вязниковского района Владимирской области;

- Газопровод межпоселковый от газопровода высокого давления на п. Степанцево – д. Поздниково – д. Большевысоково – д. Малое Высоково Вязниковского района Владимирской области;

- Газопровод межпоселковый д. Эдон – д. Галкино Вязниковского района Владимирской области;

- Газопровод межпоселковый д. Золотово Гороховецкого района – д. Микляево – д. Обединно – д. Злобаево – с. Сергиевы-Горки – д. Медведево – д. Курбатиха Вязниковского района Владимирской области, особо охраняемые природные территории местного (муниципального) значения, а также территории, зарезервированные под создание новых особо охраняемых природных территорий местного (муниципального) значения, территории традиционного природопользования коренных малочисленных народов Севера, Сибири и Дальнего Востока Российской Федерации, буферных, охранных зон особо охраняемых природных территории местного (муниципального) значения и территорий традиционного природопользования коренных малочисленных народов Севера, Сибири и Дальнего Востока Российской Федерации отсутствуют.

Согласно генеральному плану муниципального образования поселок Мстера (городское поселение) Вязниковского района Владимирской области, утвержденному решением Совета народных депутатов муниципального образования поселок Мстера от 27.12.2012 № 112 объект «Газопровод

2

межпоселковый д. Жары – с. Станки – д. Сямгерь – д. Борзынь Вязниковского района Владимирской области» попадает в особо охраняемую природную территорию местного значения «Клязьминский береговой заказник».

Приложение: выкопировка из карт использования территории поселения генерального плана муниципального образования поселок Мстера на 1 л.

Заместитель главы администрации района
по вопросам жизнеобеспечения и строительства



М.А. Краснов

Масальцева Мария Игоревна
1-08-07

Приложение

Выкопировка из карт использования территории поселения генерального плана муниципального образования поселок Мстера



Мазальцева Марина Игоревна
3-08-07

Приложение 5

**Письмо Департамента природопользования и охраны окружающей среды
Владимирской области № ДПП-1966-05-06 от 16.03.2021 г. о
предоставлении информации о перечне действующих карьеров**

**ДЕПАРТАМЕНТ
ПРИРОДОПОЛЬЗОВАНИЯ
И ОХРАНЫ ОКРУЖАЮЩЕЙ
СРЕДЫ ВЛАДИМИРСКОЙ
ОБЛАСТИ**

ул. Гагарина, д. 31, г. Владимир, 603000
Телефон: (4922) 33-33-33
e-mail: info@vlsnp.ru
сайт: <http://vlsnp.ru>
многокан.: 8800-014-3333333

16.03.2021 № ДПП-1966-05-06

ты _____ от _____

ООО «Газпром проектирование»

ул. Алексеевская, д. 26
г. Нижний Новгород, 603950


vlstnikin@gazpromproject.ru

О предоставлении информации
о перечне действующих карьеров

Ваше письмо о предоставлении информации №03-7/1800 от 01.03.2021 рассмотрено Департаментом природопользования и охраны окружающей среды Владимирской области.

Сообщаю, что на официальном сайте Департамента природопользования и раздела «Открытые данные» опубликован реестр недропользователей, осуществляющих добычу общераспространенных полезных ископаемых в соответствии с лицензиями на пользование недрами с указанием месторасположения участка недр и контактных данных недропользователей.

Директор Департамента



Т.Л. Клымыкин

Зейтова Ольга Александровна
(4922) 33-33-25



Приложение 6
Письмо администрации Вязниковского района №616/01-24 от 09.02.2021 г.
об отсутствии песчаного карьера по добыче общераспространенных
полезных ископаемых



АДМИНИСТРАЦИЯ
МУНИЦИПАЛЬНОГО ОБРАЗОВАНИЯ
ВЯЗНИКОВСКИЙ РАЙОН

Коммунальная ул., д. 1, г. Вязники,
 Владимирская обл., 601443
 тел. (49233) 2-60-91, факс (49233) 2-54-24
 e-mail: vyaznikovo@yandex.ru, URL: www.via-nikovo.ru
 ОГРН 54621402, ОГРН 1023302954111,
 ИНН/КПП 3303004000/330301001

от 09.02.2021 № 616/01-24
 на № ИИФ/7-590 от 26.01.2021

О предоставлении информации

Заместителю
 главного инженера по
 технологической части
 Нижегородского филиала общества с
 ограниченной ответственностью
 «Газпром проектирование»
 Гаврилову В.Г.

ул. Алексеевская, д.26,
 г. Нижний Новгород, 603950

esalnikov@gazpromproject.ru

Уважаемый Владимир Геннадьевич!

Администрация района сообщает, что на территории Вязниковского района работы по намыву речного песка и его реализации осуществляет филиал государственного унитарного предприятия «Дорожно - строительное управление 3» «Вязниковское ДРСУ», расположенное по адресу: Владимирская область, г. Вязники, ул. Вокзальная, д. 32.

Карьеры по добыче щебня, гравия, песчано-гравийной смеси на территории района отсутствуют.

...

Заместитель главы администрации района
 по вопросам жизнеобеспечения и строительства



М.А. Краснов

Порошина Валентина Юрьевна
 2-01-87

Приложение 7

Письмо Федерального агентства по рыболовству (Росрыболовство) № У05-1930 от 11.06.2021 г. о предоставлении информации из ГРР



МИНСЕЛЬХОЗ РОССИИ

**ФЕДЕРАЛЬНОЕ АГЕНТСТВО
ПО РЫБОЛОВСТВУ
(РОСРЫБОЛОВСТВО)**

Родниковский б-р, д. 12, Москва, 18798
Факс: (495) 628-19-04, 987-05-54; тел.: (495) 628-23-20
E-mail: fishcom@fishcom.ru
<http://fish.gov.ru>

И. С. Адам № *У05-1930*

№ _____ от _____

О предоставлении информации из
государственного рыбохозяйственного реестра

Нижегородский филиал
ООО «Газпром проектирование»

ул. Алексеевская, д.26
г. Нижний Новгород, Россия, 603950

E-mail: atelnov@gazpromproject.ru

Управление организации рыболовства в соответствии с Административным регламентом предоставления Федеральным агентством по рыболовству государственной услуги по предоставлению информации, содержащейся в государственном рыбохозяйственном реестре, утвержденным приказом Росрыболовства от 11 сентября 2020 г. № 476 (зарегистрирован Минюстом России 19 апреля 2021 г., регистрационный № 63164) в дополнение к письму Росрыболовства от 10 июня 2021 г. № У05-1914 по запросу Нижегородского филиала ООО «Газпром проектирование» от 4 июня 2021 г. № 03/7-0433 (далее – запрос) сообщает.

Ввиду отсутствия в государственном рыбохозяйственном реестре (далее - Реестр) документированная информация о категории рыбохозяйственного значения указанных в приложении к запросу водотоков Владимирской области ограничена прилагаемой выпиской.

При разработке проекта нормативов допустимых сбросов веществ и микроорганизмов в водные объекты для водопользователей (НДС), разделов «Оценка воздействия планируемой деятельности на биоресурсы и среду их обитания», «Оценка ущерба водным биологическим ресурсам» следует учитывать гидрологическую связь прочих из указанных рек и ручьев без названия с реками, категория рыбохозяйственного значения которых приведена в прилагаемой выписке.

Порядок и критерии отнесения водного объекта к водным объектам рыбохозяйственного значения, а также порядок определения

2

категорий водных объектов рыбохозяйственного значения установлены постановлением Правительства Российской Федерации от 28 февраля 2019 г. № 206 «Об утверждении Положения об отнесении водного объекта или части водного объекта к водным объектам рыбохозяйственного значения и определении категорий водного объекта рыбохозяйственного значения» (далее – Положение).

Согласно Положению решение об отнесении водного объекта к водным объектам рыбохозяйственного значения и определении категории водного объекта рыбохозяйственного значения принимается Росрыболовством на основании обосновывающих материалов, формируемых при осуществлении государственного мониторинга водных биологических ресурсов и ресурсных исследований водных биологических ресурсов, проводимых научно-исследовательскими организациями и бассейновыми управлениями по рыболовству и сохранению водных биологических ресурсов, находящимся в ведении Федерального агентства по рыболовству (далее – решение).

Решение в отношении внутренних водных объектов принимается территориальными органами Федерального агентства по рыболовству, осуществляющими полномочия в пределах установленной компетенции на территории соответствующего субъекта (субъектов) Российской Федерации. Соответственно в отношении водных объектов Владимирской области Московско-Ольским территориальным управлением Росрыболовства, по поступлению из которого документированная информация о категории рыбохозяйственного значения прочих из указанных водотоков в установленном законодательством формате будет внесена в соответствующий раздел Реестра, выписка из которого может быть предоставлена.

Согласованием Федеральным агентством по рыболовству (его территориальными управлениями) строительства и реконструкции объектов капитального строительства, внедрения новых технологических процессов и осуществления иной деятельности, оказывающей воздействие на водные биологические ресурсы и среду их обитания, осуществляется в соответствии с правилами, утвержденными постановлением Правительства Российской Федерации от 30 апреля 2013 г. № 384.

Приложение. на 1 л. в 1 экз.

Начальник Управления
организации рыболовства



А.А. Космин

Документированная информация о категориях водных объектов рыбохозяйственного значения

№ п/п	Рыбохозяйственный бассейн	Код рыбохозяйственного бассейна	Наименование водного объекта рыбохозяйственного значения	Код водного объекта	Тип водного объекта рыбохозяйственного значения	Описание местоположения водного объекта рыбохозяйственного значения	Код (00.00.00.000) водохозяйственного участка	Категория водного объекта рыбохозяйственного значения	Реquisиты акта, определяющего категорию водного объекта рыбохозяйственного значения		
									№ акта	Определяющий орган	Дата
11	Волжско - Каспийский	5	Ярома	462	река	22 км по лев. берегу р. Мидледича	05.01.01.006	вторая	№9	Верховолжское ТУ	10.07.2014
39	Волжско-Каспийский	5	Ярома	462	река	КАС/ВОЛГА/2231/87/326/58	09.01.03.007	вторая	7	Московско-Окское ТУ	10.11.2014
59	Волжско-Каспийский	5	Колокша	462	река	КАС/ВОЛГА/2231/87/326	09.01.03.007	вторая	7	Московско-Окское ТУ	10.11.2014
27	Волжско-Каспийский	5	Колокша	462	река	левый приток реки Клязьма, Владимирская область		вторая	005-2021	Московско-Окское ТУ	13.05.2021
2	Волжско-Каспийский	5	Клязьма		Река	686 км по лев. берегу р. Ока		высшая	2	Московско-Окское ТУ	07.12.2010
6	Волжско-Каспийский	5	Пененка	462	река	54 км по лев. берегу р. Судогда, Судогодский район, Владимирская область		вторая	004-2021	Московско-Окское ТУ	13.05.2021
7	Волжско-Каспийский	5	Ворша	462	река	КАС/ВОЛГА/2231/87/336	09.01.03.007	первая	7	Московско-Окское ТУ	10.11.2014
85	Волжско-Каспийский	5	Песочная	462	река	КАС/ВОЛГА/2231/855/247/42	09.01.01.015	вторая	7	Московско-Окское ТУ	10.11.2014

Приложение 8
Письмо ФГБУ «Управление «Владимирмелиоводхоз» № 01-08/284 от
13.04.2021 г. об отсутствии мелиорированных земель

**МИНИСТЕРСТВО
 СЕЛЬСКОГО ХОЗЯЙСТВА
 РОССИЙСКОЙ ФЕДЕРАЦИИ**
 (Минсельхоз России)

**ДЕПАРТАМЕНТ МЕЛИОРАЦИИ,
 ЗЕМЕЛЬНОЙ ПОЛИТИКИ И
 ГОССОБСТВЕННОСТИ**
 (Депземмелиорация)

Федеральное государственное бюджетное учреждение
 «Управление мелиорации земель
 и сельскохозяйственного подоснабжения
 по Владимирской области»
 (ФГБУ «Управление «Владимирмелиоводхоз»)

600600, г. Владимир, ул. Стрелецкий мыс, д. 3
 телефон/факс: (4922) 44-73-69; (4922) 44-73-68
 E-mail: melio33@mail.ru
 http://www.melio33.ru; Skype: melio33

13 *04* 2021 г. № *01-08/284*

Нижегородский филиал
 ООО «Газпром проектирование»
 Заместителю главного инженера

В. Г. Гаврилову

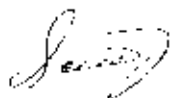
ул. Алексеевская, д. 26, г. Нижний
 Новгород, 603950

Уважаемый Вадим Геннадьевич!

На Ваш запрос о наличии или отсутствии мелиорированных земель на земельных участках в районе проектируемого объекта: Газопровод межпоселковый от газопровода высокого давления на п. Степанцево - д. Поздняково - д. Большевысоково - д. Малое Высоково Вязниковского района Владимирской области, сообщая следующее.

Управлением проведен анализ архивных проектных материалов по представленному Вами ситуационному плану размещения газопровода, при этом установлено, что земельные участки по проектируемой трассе объекта, к мелиорированным землям не относятся.

Директор



С.П. Умнов

Исп. А.В. Кнута
 Тел. (49 22) 44-73-69

Приложение 9
Письмо администрации Вязниковского района № 672/01-28 от 05.02.2021 г.
об отсутствии мелиоративной системы



АДМИНИСТРАЦИЯ
МУНИЦИПАЛЬНОГО ОБРАЗОВАНИЯ
ВЯЗНИКОВСКИЙ РАЙОН

Калининград ул. д. 1. г. Вязники,
 Владимирская обл., 60-443
 тел. (49233) 2-60-91 факс (49233) 2-35-58
 e-mail: vyaznikov@adm-vyaznik.ru, zkl@adm-vyaznik.ru
 ОКПО 34021402, ОГРН 1023302954111,
 ИНН/КПП 3703094000/370302000

05 02.2021, № 672/01-28
 на № ИНО-7-691 от 27.01.2021


Заместителю главного инженера по
 технологической части
 Нижегородского филиала общества с
 ограниченной ответственностью
 «Газпром проектирование»
 Газрикову В.Г.
 603950, г. Нижний Новгород,
 ул. Алексеевская, д. 26
esa@nikov@gazpromproject.ru

О предоставлении информации

Уважаемый Вадим Геннадьевич!

На Ваше письмо, направленное главе администрации района и рассмотренное по его поручению, сообщваю, что мелиоративных систем, находящихся в ведении администрации района в местах расположения проектируемых сооружений, не имеется.

Исполняющий обязанности заместителя
 главы администрации района,
 председателя комитета по управлению
 муниципальным имуществом
 и землеустройству


 И.В. Юрлов

Летов Андрей Иванович
 2-63-03

Приложение 10
Письмо администрации МО Вязниковского района № 549/01-24 от
10.02.2021 г. о наличии водозаборной скважины и ЗСО



АДМИНИСТРАЦИЯ
МУНИЦИПАЛЬНОГО ОБРАЗОВАНИЯ
ВЯЗНИКОВСКИЙ РАЙОН
 Космонавты ул., д. 1, г. Вязники,
 Владимирская обл., 601443
 тел. (49233) 2-60-91, факс (49233) 2-51-38
 e-mail: vyazno@vo.ru, URL: www.adm-vyaz.ru
 ОКПО 54621402, ОГРН 1023302954311,
 ИНН/КПП 3303004000/330301001

10.02.2021 № 549/01-24
 на № ИНФ/7-587 от 26.01.2021

О предоставлении информации

Заместителю
 главного инженера по
 технологической части
 Нижегородского филиала общества с
 ограниченной ответственностью
 «Газпром проектирование»
 Гаврилову В.Г.

ул. Алексеевская, д.26,
 г. Нижний Новгород, 603950

esalnikov@gazpromproject.ru

Уважаемый Владимир Геннадьевич!

Администрация района сообщает, что при проектировании объектов:

- «Газопровод межпоселковый д. Данилково – д. Илевники – д. Кудряцегово – д. Перово – д. Ильина Гора – д. Олтушево Вязниковского района Владимирской области» следует учесть наличие в деревнях водозаборных скважин и сетей водопровода. По территории муниципального образования город Вязники проходят I, II и III пояса зоны санитарной охраны (далее - ЗСО) водозаборных и водопроводных сооружений. Граница I пояса ЗСО устанавливается на расстоянии не менее 30 м от водозабора при использовании защищённых подземных вод и на расстоянии не менее 50 м при использовании недостаточно защищённых подземных вод.

Перечень мероприятий на территории ЗСО указан в СанПиН 2.1.4.1110-02 «Зоны санитарной охраны источников водоснабжения и водопроводов питьевого назначения».

- «Газопровод межпоселковый от газопровода высокого давления на п. Степанцево – д. Поздняково – д. Большевысоково – д. Малое Высоково Вязниковского района Владимирской области», «Газопровод межпоселковый д. Эдон – д. Галкино Вязниковского района Владимирской области» следует учесть, что водоснабжение населенных пунктов муниципального образования Степанцевское осуществляется подземными водами посредством артезианских скважин, колодцев и родников. В состав водозаборных сооружений входят насосные станции над артезианскими, водонапорные башни и разводящие водопроводные сети.

Проектируемые сети попадают в 300-метровую санитарно-защитную зону завода минеральных вод (деревня Табачиха).

Площадка водозаборных сооружений расположена в северо-западной части деревни Галкино. На площадке водозаборных сооружений находится одна артезианская скважина № 2, которая размещена в наземном кирпичном павильоне.

2

Скважина № 1 не эксплуатируется. Ограждение территории площадки водозаборных сооружений отсутствует.

- «Газопровод межпоселковый д. Жары – с. Станки – д. Сингерь – д. Борзынь Вязниковского района Владимирской области» следует учесть, что в настоящее время подача воды из подземных источников осуществляется из двух артезианских скважин. Водозаборная скважина № 1 расположена в северо-западной части села Станки по ул. Зеленая. Ограждение территории площадки отсутствует. Водозаборная скважина № 2 расположена в юго-восточной части села по ул. Полевая. Ограждение территории площадки отсутствует.

Часть населения села, население обозначенных деревень пользуется водой из шахтных колодцев.

- «Газопровод межпоселковый д. Золотово Гороховецкого района – д. Микляево – д. Обединно – д. Злобаево – с. Сергиевы Горки – д. Медведево – д. Курбатиха Вязниковского района Владимирской области» следует учесть наличие в деревнях водозаборных одиночных скважин, централизованные водозаборы в шахтных колодцах. Централизованные водозаборы действуют в деревне Сергиевы Горки (2), деревне Злобаево, деревне Медведево, деревне Курбатиха.

Зоны санитарной охраны водозаборов, в целях санитарно-эпидемиологической надежности, предусмотрены в соответствии с требованиями СНиП 2.04.02-84 и СанПиН 2.1.4.110-02.

Дополнительно сообщаем, что актуальные документы территориального планирования Вязниковского района размещены на сайте администрации Вязниковского района в разделе «Градостроительная документация»

Заместитель главы администрации района
по вопросам жизнеобеспечения и строительства



М.А. Краснов

Порошина Валентина Юрьевна
2-01-87

Приложение 11
Письмо Управления Роспотребнадзором по Владимирской области от
12.10.2021 г. № 33-00-06/12-10660-2021 о согласовании



**ФЕДЕРАЛЬНАЯ СЛУЖБА ПО НАДЗОРУ В СФЕРЕ ЗАЩИТЫ ПРАВ ПОТРЕБИТЕЛЕЙ И
 БЛАГОПОЛУЧИЯ ЧЕЛОВЕКА**

**Управление Федеральной службы по надзору в сфере защиты прав потребителей
 и благополучия человека по Владимирской области**

(Управление Роспотребнадзора по Владимирской области)

Офицерская ул., д.20, Владимир, 600001 Тел./факс (4922) 54 02 97

E-mail: rosstat@33.rosпотребнадзор.ru <http://33.rosпотребнадзор.ru>

ОКПО 75638393, ОГРН 1053301538575, ИНН/КПП 3327819964/332701001

От 12.10. 2021 г.
 № 33-00-06/12-10660-2021
 На № 07/3-0546 от 07.10.2021 г.

Заместителю генерального директора
 ООО «Газпром проектирование»
 (Нижегородский филиал)
 С.В. Савченкову

Г. Нижний Новгород, ул. Алексеевская, д.26
a-telekov@mail.ru

Уважаемый Сергей Викторович!

Управление Роспотребнадзора по Владимирской области (далее - Управление), в ответ на Ваше письмо (исх.07/3-0546 от 07.10.2021 г.), сообщает следующее.

В соответствии с п.3.2.2, п.3.3.2.3, п.3.3.3, п.3.3.3.2, п.3.3.3.4 СанПиН 2.1.4.1110-02. 2.1.4 - на территории второго и третьего поясов ЗСО поверхностных и подземных источников:

- Не допускается отведение сточных вод в зоне водосбора, включая притоки водосбора источника, не отвечающих гигиеническим требованиям к охране поверхностных вод.

- Использование химических методов борьбы с эвтрофикацией водоемов допускается при условии применения препаратов, имеющих положительное санитарно-эпидемиологическое заключение.

- Не производятся рубки леса главного пользования и реконструкции, а также закрепление за лесозаготовительными предприятиями древесины на корню и лесосечного фонда долгосрочного пользования. Допускаются только рубки ухода и санитарные рубки леса.

- Запрещено расположение стойбищ и выпаса скота; а также всякое другое использование подюема и земельных участков, лесных угодий в пределах прибрежной полосы шириной не менее 500 м, которое может привести к ухудшению качества или уменьшению количества воды источника водоснабжения.

- Запрещается сброс промышленных, сельскохозяйственных, городских и ливневых сточных вод, содержание в которых химических веществ и микроорганизмов превышает установленные санитарными правилами гигиенические нормативы качества воды.

- Не допускается размещение кладбищ, скотомогильников, полей ассенизации, полей фильтрации, навозохранилищ, силосных траншей, животноводческих и

2

гигиенических предприятий и других объектов, обуславливающих опасность микробного загрязнения подземных вод.

- Не допускается выполнение мероприятий по санитарному благоустройству территории населенных пунктов и других объектов (оборудование канализацией, устройство водонепроницаемых выгребов, организация отвода поверхностного стока и др.).

- Запрещена закачка отработанных вод в подземные горизонты, подземное складирование твердых отходов и разработка недр земли.

- Запрещено размещение складов горюче-смазочных материалов, ядохимикатов и минеральных удобрений, накопителей промстоков, шламохранилищ и других объектов, обуславливающих опасность химического загрязнения подземных вод.

Также, в соответствии с требованиями п.92, п.93, п.94 СанПиН 2.1.3684-21 "Санитарно-эпидемиологические требования к содержанию территорий городских и сельских поселений, к водным объектам, питьевой воде и питьевому водоснабжению, атмосферному воздуху, почвам, жилым помещениям, эксплуатации производственных, общественных помещений, организации и проведению санитарно-противоэпидемических (профилактических) мероприятий" - в водные объекты, на поверхность ледяного покрова поверхностных водных объектов и водосборную территорию не допускается сбрасывать сточные воды всех видов, содержащие возбудителей инфекционных заболеваний бактериальной, вирусной и паразитарной природы в количествах выше гигиенических нормативов; сточные воды, содержащие вещества (или продукты их трансформации), для которых не установлены гигиенические нормативы и отсутствуют методы их определения; неочищенные сточные воды водного транспорта; пухлу, снег; отходы; нефтепродукты и нефтесодержащие воды.

На водных объектах, используемых населением для питьевых, хозяйственно-бытовых и рекреационных целей, запрещается молевой сплав древесины, а также сплав древесины в пучках и кошелях без судовой тяги. Запрещается мойка транспортных средств в водных объектах и на их берегах, а также проведение работ, являющихся источником загрязнения вод, в отсутствие сооружений, обеспечивающих охрану водных объектов от загрязнения, засорения, заиления и истощения вод.

Таким образом, Управление допускает возможность проведения указанных в Вашем письме работ, при условии соблюдения перечисленных санитарных требований.

Дополнительно сообщаем, что руководствуясь ч.4 ст.8 ФЗ №59-ФЗ от 02.05.2006 г. «О порядке рассмотрения обращений граждан РФ», для рассмотрения в части компетенций Ваше обращение направлено в адрес Департамента природопользования и охраны окружающей среды администрации Владимирской области.

Руководитель (заместитель) Управления



Т.Е. Данилова
Ю.Б. Цоцелува

Газпром ИВ. (44-37-95)

Приложение 12
Письмо администрации МО Вязниковского района № 619/01-23 от
26.02.2021г. о полигоне ТБО



АДМИНИСТРАЦИЯ
МУНИЦИПАЛЬНОГО ОБРАЗОВАНИЯ
ВЯЗНИКОВСКИЙ РАЙОН

Комсомольская ул., д. 1, г. Вязники,
 Владимирская обл., 601443
 тел. (49233) 2-60-91, факс (49233) 2-51-38
 e-mail: vyazni@mvo.ru, URL: www.adm-vyaz.ru
 ОКПО 54621402, ОГРН 1023302954311,
 ИНН/КПП 3303004000/330301001

26.02.2021 № 619/01-23
 на № ННФ/7-554 от 25.01.2021

О предоставлении информации

Нижегородский филиал общества с
 ограниченной ответственностью
 «Газпром проектирование»

ул. Алексеевская, д. 26,
 г. Нижний Новгород, 603950

esalnikov@gazpromproject.ru

На письмо, направленное главе администрации района и рассмотренное по его поручению, сообщаяю, что услуги по сбору, транспортированию, обработке, утилизации, обезвреживанию и захоронению твердых коммунальных отходов (далее – ТКО) на территории Вязниковского района Владимирской области предоставляет общество с ограниченной ответственностью «ЭкоГрад», тел.: 8 (49232) 5-06-62 (город Ковров, переулок Чкалова, дом 7, строение 11, офис 17), согласно договору, заключенному с региональным оператором, обществом с ограниченной ответственностью «Биотехнологии», тел.: 8 (49233) 3-06-72 (город Вязники, улица Ленина, дом 26, офис 39).

Транспортировка ТКО осуществляется на полигон твердых бытовых отходов, расположенный в деревне Марьянка Камешковского района Владимирской области.

Заместитель главы администрации района
 по вопросам жизнеобеспечения и строительства



М.А. Краснов

Шуваева Кристина Дмитриевна
 2-01-87

Приложение 13
Письмо ГУ МЧС России по Владимирской области №ИВ-133-3638 от
10.06.2021 г. о выдаче ИТМ ГО ЧС



МЧС РОССИИ

ГЛАВНОЕ УПРАВЛЕНИЕ
 МИНИСТЕРСТВА РОССИЙСКОЙ ФЕДЕРАЦИИ
 ПО ДЕЛАМ ГРАЖДАНСКОЙ ОБОРОНЫ,
 ЧРЕЗВЫЧАЙНЫМ СИТУАЦИЯМ И ЛИКВИДАЦИИ
 ПОСЛЕДСТВИЙ СТИХИЙНЫХ БЕДСТВИЙ
 ПО ВЛАДИМИРСКОЙ ОБЛАСТИ
 (Главное управление МЧС России
 по Владимирской области)

ул. Краснознаменная, 15, г. Владимир, 600026,
 телефон: (4922) 53-35-76, факс: (4922) 32-20-27
 E-mail: fm@pgrmch33oblast.ru

Заместителю генерального
 директора - директору
 Нижегородского филиала
 ООО «Газпром - проектирование»
 Савченкову С.В.

atelnov@gazpromproject.ru

10.06.2021 № ИВ-133-3638

На № _____ от _____

О выдаче ИТМ ГО ЧС

Уважаемый Сергей Викторович!

В соответствии с исх. от 12.05.2021 № 03/7-0508 Главное управление МЧС России по Владимирской области сообщает исходные данные, подлежащие учету при разработке мероприятий по гражданской обороне, мероприятий по предупреждению чрезвычайных ситуаций природного и техногенного характера в составе проектной документации объектов капитального строительства:

«Газопровод межпоселковый от газопровода высокого давления на п. Степанцево – д. Поздняково – д. Большеввысоково – д. Малое Высоково Вязниковского района Владимирской области».

1. Краткая характеристика объекта капитального строительства – газопровод межпоселковый высокого давления.

2. Исходные данные о состоянии потенциальной опасности объекта капитального строительства - в соответствии с п. 1 приложения 1 к Федеральному закону № 116-ФЗ «О промышленной безопасности опасных производственных объектов» проектируемый объект является опасным производственным объектом.

3. Исходные данные о потенциальной опасности территории, на которой намечается строительство:

в районе строительства объекта существующих и намечаемых к строительству потенциально опасных объектов, транспортных коммуникаций, аварии на которых могут привести к образованию зон ЧС, в пределах которых размещается проектируемый объект, нет.

4. Исходные данные для разработки мероприятий по гражданской обороне сведения об отнесении проектируемого объекта к категории по гражданской обороне - некатегоризированный;

2

сведения об удалении проектируемого объекта от городов, отнесенных к группам по гражданской обороне и объектов особой важности по гражданской обороне - рядом с проектируемым объектом городов, отнесенных к группам по гражданской обороне, и объектов особой важности по гражданской обороне нет;

сведения о границах зон возможных опасностей, в которых может оказаться проектируемый объект при ведении военных действий или вследствие этих действий, в т.ч. зон возможных разрушений, возможного химического заражения, катастрофического затопления, радиоактивного загрязнения (заражения), зон возможного образования завалов, а также сведения о расположении проектируемого объекта относительно зоны световой маскировки – при ведении военных действий или вследствие этих действий проектируемый объект не будет находиться в зоне возможных разрушений, не будет входить в зону возможного химического заражения, не будет входить в зону катастрофического затопления, радиоактивного загрязнения (заражения), маскировочные мероприятия не требуются;

мероприятия по инженерной защите (укрытию) персонала объекта в защитных сооружениях гражданской обороны, разработанные с учетом «СП 88.13330.2014. Свод правил. Защитные сооружения гражданской обороны. Актуализированная редакция СНиП II-11-77*» и национальными стандартами в области гражданской обороны - строительство защитных сооружений ГО на объекте строительства не предусматривается в связи с отсутствием постоянно находящегося на объекте обслуживающего персонала.

5. Исходные данные для разработки мероприятий по предупреждению чрезвычайных ситуаций природного и техногенного характера:

перечень и характеристики производств (технологического оборудования) проектируемого объекта, аварии на которых могут привести к возникновению чрезвычайной ситуации техногенного характера, как на территории проектируемого объекта, так и за его пределами - в связи с возможным возникновением выбросов газа при повреждении тела газопровода предусмотреть возможные сценарии развития аварийной ситуации и мероприятия по предупреждению и ликвидации их;

сведения об объектах производственного назначения, транспортных коммуникациях и линейных объектах, аварии на которых могут привести к возникновению чрезвычайной ситуации техногенного характера на проектируемом объекте – нет;

сведения о природно-климатических условиях в районе строительства, результаты оценки частоты и интенсивности проявлений опасных природных процессов и явлений, которые могут привести к возникновению чрезвычайной ситуации природного характера на проектируемом объекте – в районе строительства проектируемого объекта опасных природных процессов не наблюдались;

предусмотренные проектной документацией технические решения по системам оповещения о чрезвычайных ситуациях (включая локальные системы оповещения в районах размещения потенциально опасных объектов) - в соответствии со ст. 9 Федерального закона от 12.02.1998 № 28-ФЗ «О гражданской обороне» организации, эксплуатирующие опасные

3

производственные объекты I и II классов опасности, создают и поддерживают в состоянии готовности локальные системы оповещения. В соответствии с приложением 2 к Федеральному закону № 116-ФЗ «О промышленной безопасности опасных производственных объектов» проектируемый объект не относится к 1 или 2 классу опасности. Строительство локальной системы оповещения на проектируемом объекте не предусматривается;

мероприятия по мониторингу и прогнозированию чрезвычайных ситуаций следует разрабатывать в соответствии с требованиями «ГОСТ Р 22.1.01–97/ГОСТ Р 22.1.01-95. Межгосударственный стандарт. Безопасность в чрезвычайных ситуациях. Мониторинг и прогнозирование. Основные понятия», «ГОСТ Р 22.1.12.-2005. Безопасность в чрезвычайных ситуациях. Структурированная система мониторинга и управления инженерными системами знаний и сооружений. Общие требования».

6. Дополнительные сведения для разработки мероприятий по гражданской обороне, мероприятий по предупреждению чрезвычайных ситуаций природного и техногенного характера

раздел проекта строительства должен быть разработан в строгом соответствии с «ГОСТ Р 55201-2012. Национальный стандарт Российской Федерации. Безопасность в чрезвычайных ситуациях. Порядок разработки перечня мероприятий по гражданской обороне, мероприятий по предупреждению чрезвычайных ситуаций природного и техногенного характера при проектировании объектов капитального строительства»;

сведения о необходимости разработки декларации безопасности проектируемого объекта – в соответствии с приложениями 1 и 2 к Федеральному закону № 116-ФЗ «О промышленной безопасности опасных производственных объектов» разработка декларации промышленной безопасности проектируемого объекта не предусматривается;

при разработке раздела ИТМ ГО ЧС предусмотреть требования статьи 10 Федерального закона от 21.07.1997 № 116-ФЗ «О промышленной безопасности опасных производственных объектов» «Требования промышленной безопасности по готовности к действиям по локализации и ликвидации последствий аварии на опасном производственном объекте»;

проектирование мероприятий пожарной безопасности необходимо провести на основе требований раздела III «Требования пожарной безопасности при проектировании, строительстве и эксплуатации зданий, сооружений и строений» Федерального закона от 22.07.2008 № 123-ФЗ «Технический регламент о требованиях пожарной безопасности»;

при необходимости, в части, касающейся описания технических средств и обоснования проектных решений антитеррористической защиты в проекте строительства объекта, следует руководствоваться положениями «СП 132.13330.2011. Свод правил. Обеспечение антитеррористической защищенности зданий и сооружений. Общие требования проектирования»;

привлекаемая к разработке подраздела «ПМ ГОЧС» организация должна иметь свидетельство о допуске к работам, которые оказывают влияние на безопасность объектов капитального строительства, выданное в порядке, установленном законодательством о градостроительной деятельности,

4

организацией, осуществляющей саморегулирование в области архитектурно-строительного проектирования. Указанное свидетельство должно содержать сведения о допуске организации-разработчика подразделения «ИИИ ГОЧС» к разработке мероприятий по гражданской обороне и мероприятий по предупреждению чрезвычайных ситуаций природного и техногенного характера:

наименование экспертного органа, в который должна быть направлена проектно-сметная документация на экспертизу – в орган экспертизы проектной документации.

7. Перечень основных руководящих, нормативных и методических документов, рекомендуемых для использования

«ГОСТ Р 55201-2012. Национальный стандарт Российской Федерации. Безопасность в чрезвычайных ситуациях. Порядок разработки перечня мероприятий по гражданской обороне, мероприятий по предупреждению чрезвычайных ситуаций природного и техногенного характера при проектировании объектов капитального строительства.»

«СП 165.1325800.2014. Свод правил. Инженерно-технические мероприятия по гражданской обороне. Актуализированная редакция СНиП 2.01.51-90.»

«СП 88.13330.2014 Свод правил. Защитные сооружения гражданской обороны. Актуализированная редакция СНиП II-11-77*.»

«СП 62.13330.2011*. Свод правил. Газораспределительные системы. Актуализированная редакция СНиП 42-01-2002.»

«СП 264.1325800.2016. Свод правил. Световая маскировка населенных пунктов и объектов народного хозяйства. Актуализированная редакция СНиП 2.01.53-84.»

«ГОСТ Р 22.0.02-2016. Национальный стандарт Российской Федерации. Безопасность в чрезвычайных ситуациях. Термины и определения.»

«ГОСТ Р 22.3.03-94. Безопасность в чрезвычайных ситуациях. Защита населения. Основные положения.»

«ГОСТ Р 22.0.05-97/ГОСТ Р 22.0.05-94. Межгосударственный стандарт. Безопасность в чрезвычайных ситуациях. Техногенные чрезвычайные ситуации. Термины и определения.»

«ГОСТ Р 22.1.12-2005. Безопасность в чрезвычайных ситуациях. Структурированная система мониторинга и управления инженерными системами зданий и сооружений. Общие требования.»

Начальник Главного управления

А.В. Кутя

Арошниковая Анна Дмитриевна
(74920) 506
(4922)53-12410



Приложение 14

Письмо ГУ МЧС России по Владимирской области № ИВ-133-1837 от 25.03.2021 г. о расположении пожарных депо



Заместителю главного инженера по
технологической части
Нижегородского филиала
ООО «Газпром проектирование»
В.Г. Гаврилову

ул. Алексеевская, д. 26, г. Нижний
Новгород, Нижегородская область,
Российская Федерация,
603950

e-mail: nnov@gazpromproject.ru

Уважаемый Валим Геннадьевич!

Рассмотрев письмо от 02.03.2021 № 03/7-1863 Главное управление МЧС России по Владимирской области сообщает.

1. Ближайшим подразделением пожарной охраны федеральной противопожарной службы Государственной противопожарной службы к объекту (участок газопровода межпоселкового д. Данилково – д. Илевники – д. Кудряцево – д. Перово – д. Ильина Гора – д. Оттушево Вязниковского района Владимирской области) является 18 пожарно-спасательная часть 3 пожарно-спасательного отряда федеральной противопожарной службы Государственной противопожарной службы Главного управления МЧС России по Владимирской области (далее – ПСЧ, ПСО ФПС ГПС Главного управления соответственно) (Соборная площадь, 2, г. Вязники, Владимирская область, 601441).

Пожарное депо 18 ПСЧ 3 ПСО ФПС ГПС Главного управления относится к I типу в соответствии со ст. 33 Федерального закона от 22.07.2008 №123-ФЗ. Ежедневно в 18 ПСЧ 3 ПСО ФПС ГПС Главного управления на боевое дежурство заступает до 16 человек личного состава, в расчете находится до 3 единиц основных пожарных автомобилей (автоцистерна пожарная, марки автомобилей ЗиЛ, КамАЗ) и 1 единицы специального пожарного автомобиля (автолестница пожарная, марка автомобиля ЗиЛ).

2. Ближайшим подразделением пожарной охраны федеральной противопожарной службы Государственной противопожарной службы к объекту (участок газопровода межпоселкового от газопровода высокого давления на п. Степанцево - д. Поздняково – д. Большевысоково – д. Малое Высоково Вязниковского района Владимирской области) является 34 ПСЧ 3 ПСО ФПС ГПС



Главного управления (ул. Советская, 2а, п. Никологоры, Вязниковский район, Владимирская область, 601422).

Пожарное депо 34 ПСЧ 3 ПСО ФПС ГПС Главного управления относится к V типу в соответствии со ст. 33 Федерального закона от 22.07.2008 №123-ФЗ. Ежедневно в 34 ПСЧ 3 ПСО ФПС ГПС Главного управления на боевое дежурство заступает до 5 человек личного состава, в расчете находится до 2 единиц основных пожарных автомобилей (автоцистерна пожарная, марки автомобилей ЗИЛ, ГАЗ).

3. Ближайшим подразделением пожарной охраны федеральной противопожарной службы Государственной противопожарной службы к объекту (участок газопровода межпоселкового д. Эдоля - д. Галкино Вязниковского района Владимирской области) является 34 ПСЧ 3 ПСО ФПС ГПС Главного управления.

Запрашиваемая информация по 34 ПСЧ 3 ПСО ФПС ГПС Главного управления указана выше.

4. Ближайшим подразделением пожарной охраны федеральной противопожарной службы Государственной противопожарной службы к объекту (участок газопровода межпоселкового д. Жары - с. Станки - д. Сидерь - д. Борзья Вязниковского района Владимирской области) является 68 ПСЧ 3 ПСО ФПС ГПС Главного управления (ул. Чапаева, 15, п. Мстера, Вязниковский район, Владимирская область, 601408) и 18 ПСЧ 3 ПСО ФПС ГПС Главного управления.

Пожарное депо 68 ПСЧ 3 ПСО ФПС ГПС относится к V типу в соответствии со ст. 33 Федерального закона от 22.07.2008 №123-ФЗ. Ежедневно в 68 ПСЧ 3 ПСО ФПС ГПС Главного управления на боевое дежурство заступает до 5 человек личного состава, в расчете находится до 2 единиц основных пожарных автомобилей (автоцистерна пожарная, марки автомобилей ЗИЛ, ГАЗ).

Запрашиваемая информация по 18 ПСЧ 3 ПСО ФПС ГПС Главного управления указана выше.

5. Ближайшим подразделением пожарной охраны федеральной противопожарной службы Государственной противопожарной службы к объекту (участок газопровода межпоселкового д. Золотова Гороховецкого района - д. Миклаево - д. Обедняно - д. Зюбаево - Сергиевы Горки - д. Медведево - д. Курбатова Вязниковского района Владимирской области) являются 39 ПСЧ 3 ПСО ФПС ГПС Главного управления (ул. Ленина, 58, с. Фоминки, Гороховецкий район, Владимирская область, 601471) и отдельный пост 67 ПСЧ 3 ПСО ФПС ГПС Главного управления (ул. Молодежная, 11, д. Октябрьская, Вязниковский район, Владимирская область, 601433).

Пожарное депо 39 ПСЧ 3 ПСО ФПС ГПС Главного управления относится к V типу в соответствии со ст. 33 Федерального закона от 22.07.2008 №123-ФЗ. Ежедневно в 39 ПСЧ 3 ПСО ФПС ГПС Главного управления на боевое дежурство заступает до 4 человек личного состава, в расчете находится до 1 единицы основного пожарного автомобиля (автоцистерна пожарная, марка автомобиля ЗИЛ).

Пожарное депо отдельного поста 67 ПСЧ 3 ПСО ФПС ГПС Главного управления относится к V типу в соответствии со ст. 33 Федерального закона от 22.07.2008 №123-ФЗ. Ежедневно в отдельном посту 67 ПСЧ 3 ПСО ФПС ГПС

Главного управления на боевое дежурство заступает до 2 человек личного состава, в расчете находится до 1 единицы основного пожарного автомобиля (автоцистерна пожарная, марка автомобиля ЗиЛ, ГАЗ).

6. Ближайшим подразделением пожарной охраны федеральной противопожарной службы Государственной противопожарной службы к объекту (участок газопровода межпоселкового с. Чулково – д. Васильчиково Гороховецкого района Владимирской области) является 38 ПСЧ 3 ПСО ФПС ГПС Главного управления (ул. Комсомольская, 46, г. Гороховец, Владимирская область, 601481).

Пожарное депо 38 ПСЧ 3 ПСО ФПС ГПС Главного управления относится ко II типу в соответствии со ст. 33 Федерального закона от 22.07.2008 №123-ФЗ. Ежедневно в 38 ПСЧ 3 ПСО ФПС ГПС Главного управления на боевое дежурство заступает до 13 человек личного состава, в расчете находится до 3 единиц основных пожарных автомобилей (автоцистерна пожарная, марки автомобилей ЗиЛ, Урал, КамАЗ).

7. Ближайшим подразделением пожарной охраны федеральной противопожарной службы Государственной противопожарной службы к объекту (участок газопровода межпоселкового с. Фоминки - д. Быкасово Гороховецкого района Владимирской области) является 39 ПСЧ 3 ПСО ФПС ГПС Главного управления (ул. Ленина, 58, с. Фоминки, Гороховецкий район, Владимирская область, 601471).

Запрашиваемая информация по 39 ПСЧ 3 ПСО ФПС ГПС Главного управления указана выше.

8. Ближайшим подразделением пожарной охраны федеральной противопожарной службы Государственной противопожарной службы к объекту (участок газопровода межпоселкового п. Красное Эхо - д. Дубасово – д. Большая Артемовка Гусь-Хрустальный район Владимирской области) является 19 ПСЧ 5 ПСО ФПС ГПС Главного управления (ул. Интернациональная, 112, г. Гусь-Хрустальный, Владимирская область, 601503) и отдельный пост № 1 79 ПСЧ 5 ПСО ФПС ГПС Главного управления (ул. Воровского, 83а, п. Воровский, Судогодский район, Владимирская область, 601389).

Пожарное депо 19 ПСЧ 5 ПСО ФПС ГПС Главного управления относится к I типу в соответствии со ст. 33 Федерального закона от 22.07.2008 №123-ФЗ. Ежедневно в 19 ПСЧ 5 ПСО ФПС ГПС Главного управления на боевое дежурство заступает до 14 человек личного состава, в расчете находится до 2 единиц основных пожарных автомобилей (автоцистерна пожарная, марки автомобилей ЗиЛ, Урал, КамАЗ, ГАЗ) и 1 единицы специального пожарного автомобиля (автоцистерна пожарная, марка автомобиля ЗиЛ).

Пожарное депо отдельного поста № 1 79 ПСЧ 5 ПСО ФПС ГПС Главного управления относится к V типу в соответствии со ст. 33 Федерального закона от 22.07.2008 №123-ФЗ. Ежедневно в отдельном посту № 1 79 ПСЧ 5 ПСО ФПС ГПС Главного управления на боевое дежурство заступает до 2 человек личного состава, в расчете находится до 1 единицы основного пожарного автомобиля (автоцистерна пожарная, марка автомобиля ЗиЛ).

9. Ближайшим подразделением пожарной охраны федеральной противопожарной службы Государственной противопожарной службы к объекту (участок газопровода межпоселкового д. Васяльево - с. Фетинино Собинского района Владимирской области) является 33 ПСЧ 1 ПСО ФПС ГПС Главного управления (ул. Комсомольская, 9, пгт. Ставрово, Собинский район, Владимирская область, 601220).

Пожарное депо 33 ПСЧ 1 ПСО ФПС ГПС Главного управления относится ко II типу в соответствии со ст. 33 Федерального закона от 22.07.2008 №123-ФЗ. Ежедневно в 33 ПСЧ 1 ПСО ФПС ГПС Главного управления на боевое дежурство заступает до 9 человек личного состава, в расчете находится до 2 единиц основных пожарных автомобилей (автоцистерна пожарная, марки автомобилей ЗиЛ, Урал, ГАЗ).

10. Ближайшим подразделением пожарной охраны федеральной противопожарной службы Государственной противопожарной службы к объекту (участок газопровода межпоселкового д. Орехово - с. Глухово - д. Анциферово - д. Хреново Собинского района Владимирской области) является 33 ПСЧ 1 ПСО ФПС ГПС Главного управления (ул. Комсомольская, 9, пгт. Ставрово, Собинский район, Владимирская область, 601220).

Запрашиваемая информация по 33 ПСЧ 1 ПСО ФПС ГПС Главного управления указана выше.

11. Ближайшим подразделением пожарной охраны федеральной противопожарной службы Государственной противопожарной службы к объекту (участок газопровода межпоселкового с. Заречное - д. Копанно - д. Цепелево - с. Осоевд Собинского района Владимирской области) является 32 ПСЧ 1 ПСО ФПС ГПС Главного управления (пр-т Ленина, 15а, г. Лавинск, Собинский район, Владимирская область, 601240).

Пожарное депо 32 ПСЧ 1 ПСО ФПС ГПС Главного управления относится ко II типу в соответствии со ст. 33 Федерального закона от 22.07.2008 №123-ФЗ. Ежедневно в 32 ПСЧ 1 ПСО ФПС ГПС Главного управления на боевое дежурство заступает до 8 человек личного состава, в расчете находится до 2 единиц основных пожарных автомобилей (автоцистерна пожарная, марки автомобилей ЗиЛ).

12. Ближайшим подразделением пожарной охраны федеральной противопожарной службы Государственной противопожарной службы к объекту (участок газопровода межпоселкового с. Косагарово - с. Абабурово - с. Котлучино - д. Железово - с. Павловское - д. Васильевка - д. Чувашица Юрьев-Польского района Владимирской области) является 37 ПСЧ 2 ПСО ФПС ГПС Главного управления (ул. Октябрьская, 43, с. Небыло, Юрьев-Польский район, 601810).

Пожарное депо 37 ПСЧ 2 ПСО ФПС ГПС Главного управления относится к V типу в соответствии со ст. 33 Федерального закона от 22.07.2008 №123-ФЗ. Ежедневно в 37 ПСЧ 2 ПСО ФПС ГПС Главного управления на боевое дежурство заступает до 4 человек личного состава, в расчете находится до 1 единицы основного пожарного автомобиля (автоцистерна пожарная, марка автомобиля ЗиЛ).

Учитывая удаленность объектов проектирования от зданий пожарного депо необходимо проведение проектных изысканий по определению максимально допустимого расстояния от объекта защиты до ближайшего подразделения пожарной охраны в соответствии с методикой, утвержденной СП 11.13130.2009 «Места дислокации подразделений пожарной охраны. Порядок и методика определения», в пределах которого обеспечивается выполнение нормативных требований, установленных частью 1 статьи 76 Федерального закона от 22.07.2008 № 123-ФЗ «Технический регламент о требованиях пожарной безопасности», или достижение принятой по СП 11.13130.2009 цели выезда оперативных подразделений пожарной охраны на пожар.

Начальник Главного управления



А.В. Кузин

Н.В. Тарков
т: (4922) 44-87-63

Приложение 15
Письмо Государственной инспекции по охране и использованию
животного мира(ГОСОХОТИНСПЕКЦИЯ) №ГОИ-920-04-14 от 23.03.2021
г. об отсутствии лесопарковых зеленых поясов

АДМИНИСТРАЦИЯ
 ВЛАДИМИРСКОЙ ОБЛАСТИ
 ГОСУДАРСТВЕННАЯ
 ИНСПЕКЦИЯ ПО ОХРАНЕ И
 ИСПОЛЬЗОВАНИЮ
 ЖИВОТНОГО МИРА
 (ГОСОХОТИНСПЕКЦИЯ)


ул. Луначарского, д.3, г. Владимир, 600017
 тел./факс (4922) 35-52-99, 35-51-88
 e-mail: gsho@vvo.ru
 ОКПО 81570417, ОГРН 1083328990656,
 ИНН/КПП 3328456054/332801001

23.03.2021 № 104-920-04-14
 на № _____ от _____

Заместителю главного инженера
 по технологической части
 ООО «Газпром проектирование»
 Нижегородского филиала

В.Г. Гаврилову

ул. Алексеевская, д. 26,
 г. Нижний Новгород, 603950



О предоставлении информации

Уважаемый Вадим Геннадьевич!

Государственная инспекция по охране и использованию животного мира Владимирской области на Ваш запрос от 02.03.2021 № 03/7-1860, сообщает следующее.

Согласно предоставленного Вами ситуационного плана осуществления проекта «Программа газификации регионов РФ» по объектам, находящимся на территории Владимирской области:

1. Газопровод межпоселковый д. Данилково - д. Илевники -д. Кудрявцево - д. Перово - д. Ильина Гор - д. Олтушево Вязниковского района Владимирской области;
2. Газопровод межпоселковый от газопровода высокого давления на п. Степанцево - д. Позднякове - д. Большевысоково - д. Малое Высоково Вязниковского района Владимирской области;
3. Газопровод межпоселковый д. Эдон - д. Галкино Вязниковского района Владимирской области;
4. Газопровод межпоселковый д. Жары - с. Станки - д. Сингерь -д. Борзынь Вязниковского района Владимирской области;
5. Газопровод межпоселковый д. Золотово Гороховецкого района д. Микляево - д. Обединно -д.Злобаево -с. Сергиевы Горки -д. Медведево - д. Курбатиха Вязниковского района Владимирской области;
6. Газопровод высокого давления п. Чулково - д. Васильчиково Гороховецкого района Владимирской области;
7. Газопровод межпоселковый с. Фоминки - д. Быкасово Гороховецкого района Владимирской области;
8. Газопровод межпоселковый п. Красное Эхо с. Дубасово — д. Большая Артемовка Гусь-Хрустального района Владимирской области;
9. Газопровод межпоселковый д. Васицево - с. Фетинино Собинского

района Владимирской области;

10 Газопровод межпоселковый д. Орехово - с. Глухово - д. Андиферово - д. Хреново - д. Морозово Собинского района Владимирской области;

11. Газопровод высокого давления с. Зарешное - д. Кошино - д. Цепелево - с. Осовец Собинского района Владимирской области;

12. Газопровод межпоселковый для газоснабжения жилого фонда с. Косагово, д. Невежино, с. Абагурово, с. Котлучино, д. Железово, с. Чеково, с. Павловское, д. Васильевка, д. Чувашиха Юрьян-Польского района Владимирской области;

в границах проектирования объектов отсутствуют лесопарковые зеленые пояса.

Заместитель начальника
Госохотинспекции



В.М. Новоселов

Пигуля Вячеслав Юрьевич
(4922)53-17-61

Приложение 16
Письмо администрации МО Вязниковского района № 617/01-28 от
16.02.2021 г. об отсутствии зеленых зон, лесопарковых зон и защитных
лесов



АДМИНИСТРАЦИЯ
МУНИЦИПАЛЬНОГО ОБРАЗОВАНИЯ
ВЯЗНИКОВСКИЙ РАЙОН

Комсомольская ул., д. 1, г. Вязники,
Владимирская обл., 601443
тел. (49233) 2-60-91, факс (49233) 2-51-38
e-mail: vyazni@vyazni.ru, URL: www.adm-vyazni.ru
ОКПО 54621402, ОГРН 1023302954311,
ИНН/КПП 3303004000/330301001

16.02.2021 № 617/01-28
на № ННФ/7-589 от 26.01.2021

О предоставлении информации

Нижегородский филиал общества с
ограниченной ответственностью
«Газпром проектирование»

ул. Алексеевская, д. 26,
г. Нижний Новгород, 603950

esalnikov@gazpromproject.ru

На письмо, направленное главе администрации и рассмотренное по его поручению, сообщая, что в соответствии с Генеральным планом муниципального образования Степанцевское Вязниковского района, утвержденным решением Совета народных депутатов муниципального образования Степанцевское Вязниковского района от 19.12.2011 № 49, проектируемый объект «Газопровод межпоселковой д. Эдон – д. Галкино Вязниковского района Владимирской области» проходит через зеленую зону в деревне Табачиха Вязниковского района.

Также сообщаем, что зеленые зоны, лесопарковые зоны и городские леса отсутствуют в местах расположения следующих проектируемых объектов:

- «Газопровод межпоселковый д. Данилково – д. Илевники – д. Кудрявцево – д. Перово – д. Ильина Гора – д. Олтушево Вязниковского района Владимирской области»;

- «Газопровод межпоселковый от газопровода высокого давления на п. Степанцево – д. Поздняково – д. Большевысоково – д. Малое Высоково Вязниковского района Владимирской области»;

- «Газопровод межпоселковый д. Жары – с. Станки – д. Сингерь – д. Борзынь Вязниковского района Владимирской области»;

- «Газопровод межпоселковый д. Золотово Гороховецкого района д. Микляево – д. Обеднино – д. Злобаево – с. Сергиевы Горки – д. Медведево – д. Курбатиха Вязниковского района Владимирской области».

Заместитель главы администрации района
по вопросам жизнеобеспечения и строительства



M.A. Краснов

Горожанова Ксения Михайловна
3-08-07

Приложение 17

Письмо Департамента сельского хозяйства Владимирской области № ДСХ-3049-12-16 от 31.03.2021 г. о наличии особо ценных продуктивных сельскохозяйственных угодий



**ДЕПАРТАМЕНТ
СЕЛЬСКОГО ХОЗЯЙСТВА
ВЛАДИМИРСКОЙ ОБЛАСТИ**

пр. Ленина, д. 59, г. Владимир, 600022
 тел. (4922) 60-09-16
 e-mail: dskh@vls.gov.ru
<http://dskh.vls.gov.ru>
 ОГРН: 00087762, ОИРН 103302001655,
 ИНН/КПП 3329015373-332701001

31.03.2021 № ДСХ-3049-12-16

№ _____ от _____

ООО «Газпром проектирование»

ул. Александровская, д.26, г. Нижний Новгород,
 Нижегородская область, 603950

alenkin@gazpromproject.ru



О предоставленной информации

Рассмотрев письмо от 03.03.2021 № 03/7-1962 о предоставлении информации о наличии/отсутствии особо ценных продуктивных сельскохозяйственных угодий в районе размещения объектов, Департамент сельского хозяйства Владимирской области сообщает следующее.

В соответствии с Положением о Департаменте сельского хозяйства Владимирской области, утвержденным постановлением Губернатора области от 13.10.2005 № 573, Департамент является органом исполнительной власти области, реализующим государственную политику в агропромышленном комплексе и не уполномочен осуществлять официальное толкование действующего законодательства.

В свою очередь, в соответствии с пунктом 4 статьи 79 Земельного кодекса Российской Федерации на территории Владимирской области принят Закон Владимирской области от 05.03.2005 № 23-ОЗ «О перечне особо ценных продуктивных сельскохозяйственных угодий на территории Владимирской области, использование которых для других целей не допускается» (далее – Закон области).

Проанализировав соответствующий Закон области, можно сделать вывод, что на территории Гусь-Хрустального и Гороховецкого районов Владимирской области в пределах района проектируемых работ объектов особо ценные продуктивные сельскохозяйственные угодия отсутствуют.

На территории Вязниковского района Владимирской области расположены следующие особо ценные сельскохозяйственные угодия в районе размещения объекта:

- сенокос, расположенный в 2,5 км южнее д. Галкино (ур. Коровино), площадью 25,3 га;
- сенокос, расположенный в 2,8 км южнее д. Галкино (ур. Коровино), площадью 40,2 га;
- сенокос, расположенный в 2,8 км южнее д. Галкино (ур. Коровино), площадью 13,1 га;
- сенокос, расположенный в 3,5 км южнее д. Галкино (ур. Коровино), площадью 44,9 га;

- сенокос, расположенный в 4,0 км южнее д. Галкино (ур. Коровино), площадью 144,3 га.

На территории Собинского района Владимирской области в районе размещения объекта расположена пашня в 0,1 км юго-западнее д. Фетинино, площадью 146 га.

На территории Юрьев-Польского района Владимирской области в районе размещения объекта расположена пашня в 0,5 км северо-западнее с. Небылос, площадью 92,0 га, а также реперный и стационарный участок агроэкологического мониторинга земель, расположенный в 0,8-км западнее с. Небылос, площадью 27,0 га.

Директор Департамента



К.Б. Демидов

Кудрява Мария Александровна
(4922) 60 01 46

Приложение 18
Письмо администрации МО Вязниковского района № 669/01-24 от
08.02.2021 г. об отсутствии санитарно-защитной зоны



АДМИНИСТРАЦИЯ
МУНИЦИПАЛЬНОГО ОБРАЗОВАНИЯ
ВЯЗНИКОВСКИЙ РАЙОН

Хисовская ул., д. 1, г. Вязники,
 Владимирская обл., 601443
 тел. (49233) 2-60-91, факс (49233) 2-51-38
 e-mail: vyzniki@vno.ru, UPL.mchp.dlm-vuzk.ru
 ОГПО 54621402, ОГРН 1023307954311,
 ИНН/КПП 3303004000/330303003

от 08.02.2021 № 669/01-24
 вв № ИИФ/7-688 от 27.01.2021

О предоставлении информации

Заместителю главного инженера по
 технологической части Нижегородского
 филиала общества с ограниченной
 ответственностью «Газпром
 проектирование»
 Гаврилову В.Г.

ул. Алексеевская, д. 26,
 г. Нижний Новгород,
 603950

esainikov@gazpromproject.ru

Уважаемый Вадим Геннадьевич!

На Ваш запрос, направленный главе администрации района и рассмотренный по его поручению, сообщаяю, что в соответствии со Схемой территориального планирования муниципального образования Вязниковский район, утвержденной решением Совета народных депутатов Вязниковского района Владимирской области от 25.12.2012 № 264, Генеральным планом муниципальных образований Вязниковского района на территории проектируемых объектов:

- Газопровод межпоселковый д. Жары – с. Станки – д. Сингерь – д. Борзынь Вязниковского района Владимирской области, Газопровод межпоселковый д. Давалково – д. Извешники – д. Куправцево – д. Перово – д. Ильина Гора – д. Отулицево Вязниковского района Владимирской области, Газопровод межпоселковый д. Золотово Гороховецкого района – д. Микляево – д. Обединно – д. Злобасово – с. Сергеевы-Горки – д. Медведево – д. Курбятиха Вязниковского района Владимирской, являются санитарно-защитные зоны кладбищ, предприятий промышленного и коммунально-складского назначения;

- Газопровод межпоселковый от газопровода высокого давления на п. Степничево – д. Подняково – д. Большевысоково – д. Малое Высоково Вязниковского района Владимирской области санитарно-защитные зоны отсутствуют;

- Газопровод межпоселковый д. Эдон – д. Галкино Вязниковского района Владимирской области имеется санитарно-защитная зона от производственной территории.

Приложение:

1. Выкопировка из карт ограничений генерального плана муниципального образования Стеллацкое на 1 л.

2. Выкопировка из карт использования территории поселения генерального плана муниципального образования поселок Мстера на 1 л.

2

3. Выкопировка из карт использования территории городского поселения генерального плана муниципального образования город Вязники на 1 л.

4. Выкопировка из карт зон с особыми условиями использования территории генерального плана муниципального образования Паустовское на 1 л.

Заместитель главы администрации района
по вопросам жизнеобеспечения и строительства

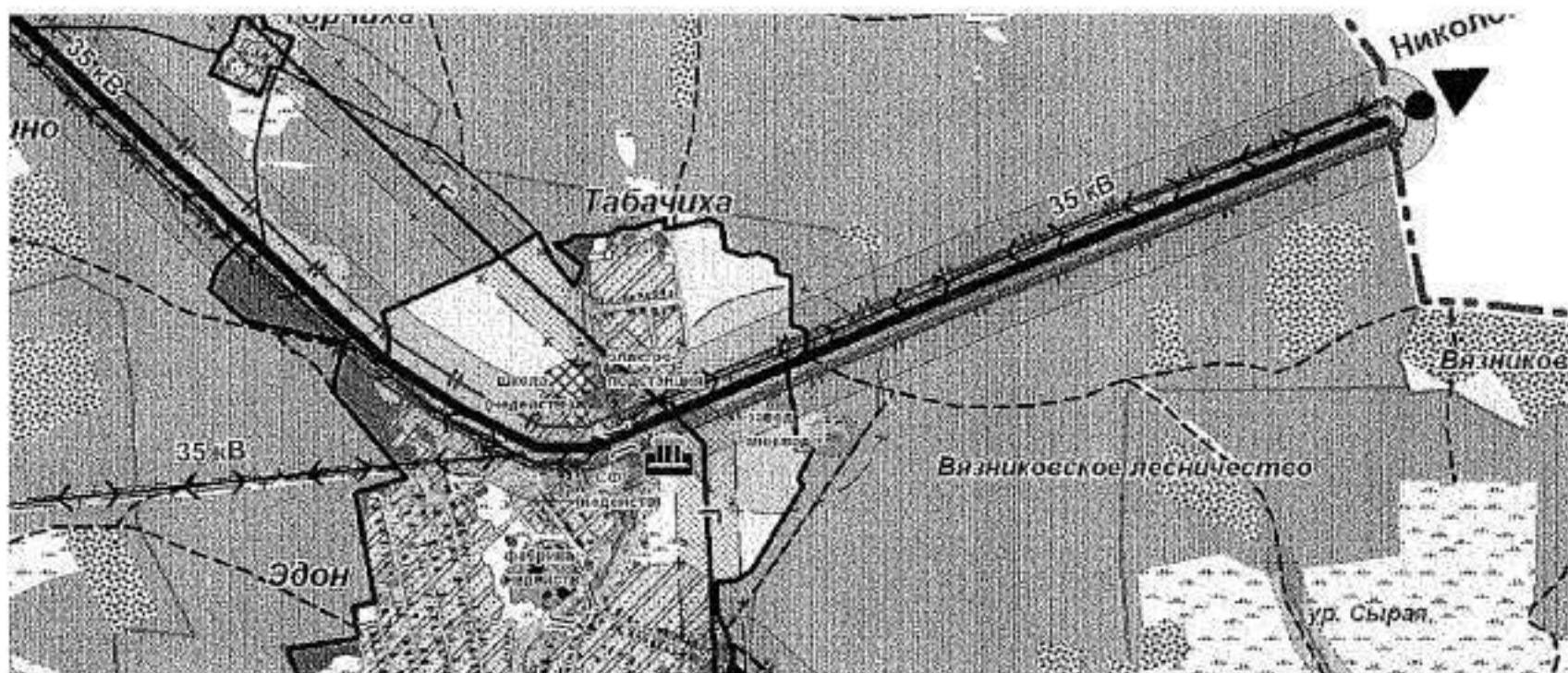


М.А. Краснов

Масальцева Марина Игоревна
3-08-07

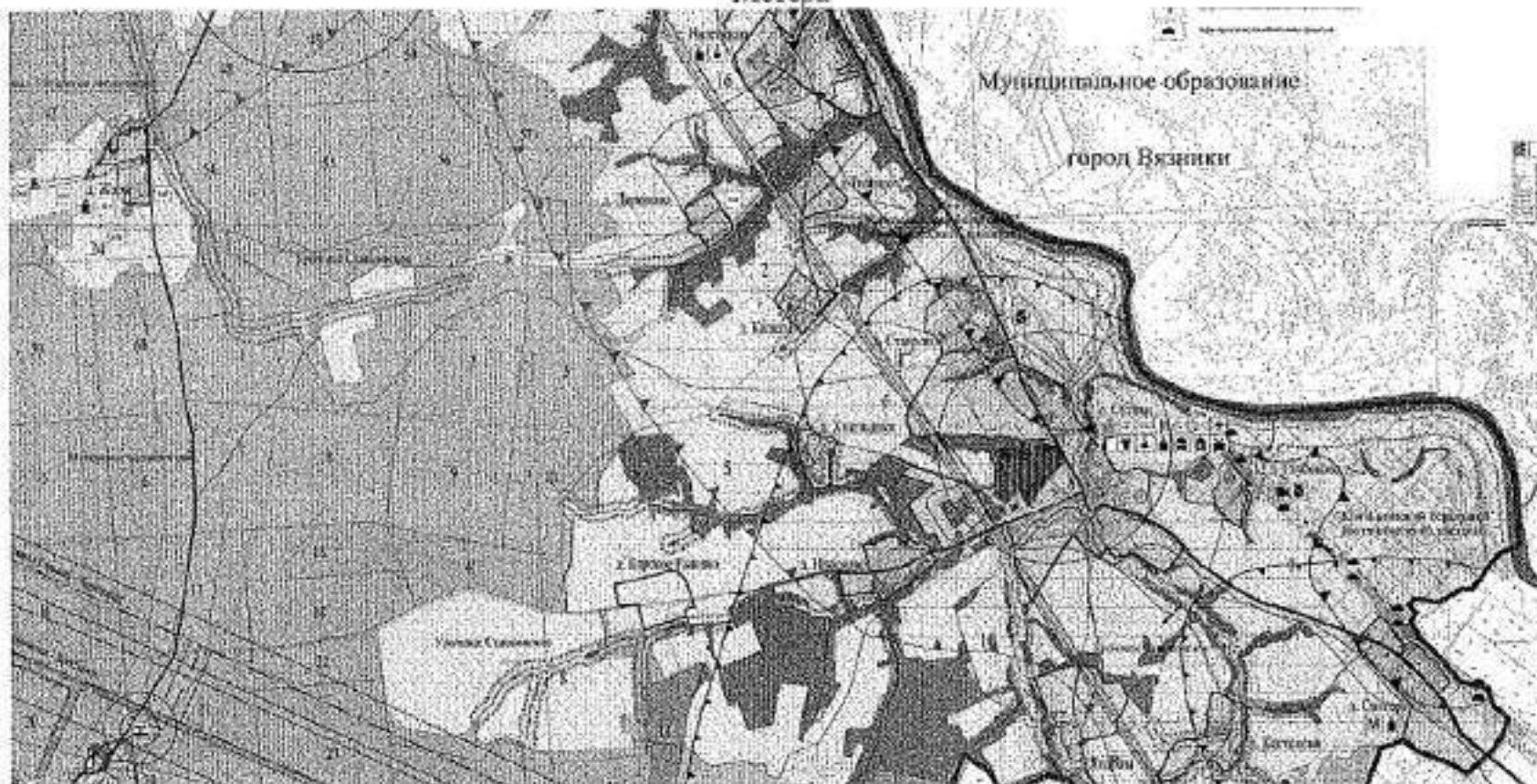
Приложение 1

Выкопировка из карт ограничений генерального плана муниципального образования Степанцевское

Мазальцева Мария Игоревна
3-08-07

Приложение 2

Выкопировка из карт использования территории поселения генерального плана муниципального образования поселок Мстера



Мазальцева Марина Игоревна
3-08-07

Приложение 19
Письмо администрации МО Вязниковский района №620/01-28 от
10.03.2021 г. об отсутствии земель подлежащих особой охране



АДМИНИСТРАЦИЯ
МУНИЦИПАЛЬНОГО ОБРАЗОВАНИЯ
ВЯЗНИКОВСКИЙ РАЙОН

Комсомольская ул., д. 1, г. Вязники,
 Владимирская обл., 601443
 тел. (49233) 2-60-91, факс (49233) 2-51-38
 e-mail: vyzni@vvo.ru, URL: www.adm-vyaz.ru
 ОКПО 54621402, ОГРН 1023302954311,
 ИНН/КПП 3303004009/330301001

№ 02.2021 № 620/01-28
на № ИИФ/7-553 от 25.01.2021

Заместителю главного инженера по
 технологической части
 Нижегородского филиала общества с
 ограниченной ответственностью
 «Газпром проектирование»
 Гаврилову В.Г.
 ул. Алексеевская, д. 26
 г. Нижний Новгород, 603950
 esalnikov@gazpromproject.ru

О предоставлении информации

Уважаемый Вадим Геннадьевич!

На Ваше письмо, направленное главе администрации района и рассмотренное по его поручению, сообщаю, что:

1. В местах прохождения объекта «Газопровод межпоселковый д. Данилково – д. Илевники – д. Перово – д. Ильина Гора – д. Олтушево Вязниковского района Владимирской области», земли, подлежащие особой охране, отсутствуют.

У деревни Олтушево, в районе пункта редуцирования газа (далее - ПРГ) находится пашня (кадастровый номер 33:08:040310:173), кадастровая стоимость участка не превышает средний уровень кадастровой стоимости по муниципальному району.

По маршруту вышеуказанного газопровода вдоль автомобильной трассы М-7 расположен земельный участок с кадастровым номером 33:08:090203:105. Земля находится в собственности, данные о собственнике отсутствуют.

В районе деревни Илевники около ПРГ располагается пашня (кадастровый номер 33:08:090310:243), кадастровая стоимость которой на 1,16 руб за м² превышает средний уровень кадастровой стоимости по муниципальному району.

Точка врезки газопровода располагается на земельных участках с кадастровыми номерами 33:08:090310:247, 33:08:090310:272 и 33:08:090310:274. Кадастровая стоимость земельных участков с кадастровыми номерами 33:08:090310:247, 33:08:090310:272 на 0,75 руб за м² превышает средний уровень кадастровой стоимости по муниципальному району, с кадастровым номером 33:08:090310:274, превышает на 0,92 руб за м².

2. В местах прохождения объекта «Газопровод межпоселковый от газопровода высокого давления на п. Степанцево – д. Поздняково – д. Большевысоково – д. Малое Высоково Вязниковского района Владимирской области», земли, подлежащие особой охране, отсутствуют.

В районе деревни Поздняково около ПРГ располагается пашня с кадастровым номером земельного участка 33:08:100308:29, кадастровая стоимость на 0,86 руб за м² превышает средний уровень кадастровой стоимости по муниципальному району.

2

3. В местах прохождения объекта «Газопровод межпоселковый д. Эдон – д. Галкино Вязниковского района Владимирской области», земли, подлежащие особой охране, отсутствуют.

За пределами границ населенных пунктов, земельный участок (кадастровый номер 33:08:000000:118) принадлежит лесному фонду, земельный участок сельскохозяйственного назначения (кадастровый номер 33:08:100308:258) не обременяется, местонахождение собственника неизвестно, кадастровая стоимость на 0,86 руб за м² превышает средний уровень кадастровой стоимости по муниципальному району.


4. В местах прохождения объекта «Газопровод межпоселковый д. Жары – с. Станки – д. Сингерь – д. Борзынь Вязниковского района Владимирской области», земли, подлежащие особой охране, отсутствуют.

Кадастровая стоимость земельных участков сельскохозяйственного назначения с кадастровыми номерами 33:08:070111:326, 33:08:070111:332 и 33:08:070111:317 на 0,84 руб за м² превышает средний уровень кадастровой стоимости по муниципальному району.

В районе деревни Жары около точки врезки (вариант 1) находится пастбище (кадастровый номер 33:08:020217:1 и 33:08:020217:182), кадастровая стоимость данных земельных участков на 0,50 руб за м² превышает средний уровень кадастровой стоимости по муниципальному району.

5. В местах прохождения объекта «Газопровод межпоселковый д. Золотово Гороховского района – д. Милляево – д. Обединно – д. Злобаево – с. Сергиевы Горки д. Медведево д. Курбатиха Вязниковского района Владимирской области» особо ценные продуктивные сельскохозяйственные угодья и земли, подлежащие особой охране, отсутствуют.

Исполняющий обязанности заместителя
главы администрации района,
председателя комитета по управлению
муниципальным имуществом
и землеустройству

 И.В. Ярковец

Лизов Андрей Игоревич
2-65-05

Приложение 20
Письмо администрации МО Вязниковского района от 08.02.2021 г.
№615/02-24 об отсутствии сельского кладбища



А Д М И Н И С Т Р А Ц И Я
МУНИЦИПАЛЬНОГО ОБРАЗОВАНИЯ
В Я З Н И К О В С К И Й Р А Й О Н

Комсомольская ул., д. 1, г. Вязники,
 Владимирская обл., 601443
 тел. (49233) 2-60-91, факс (49233) 2-51-38
 e-mail: vyznik@vyzn.ru, URL: www.adm-vyaz.ru
 ОКПО 54621402, ОГРН 1023302954311,
 ИНН/КПП 3303004000/330301001

08.02.2021 № 615/01-24
 на № ННФ/7-591 от 26.01.2021

О предоставлении информации

Заместителю главного инженера по
 технологической части Нижегородского
 филиала общества с ограниченной
 ответственностью «Газпром
 проектирование»
 Гаврилову В.Г.

ул. Алексеевская, д. 26,
 г. Нижний Новгород,
 603950

esalnikov@gazpromproject.ru

Уважаемый Вадим Геннадьевич!

На Ваш запрос, направленный главе администрации района и рассмотренный по его поручению, сообщаю, что в соответствии со Схемой территориального планирования муниципального образования Вязниковский район, утвержденной решением Совета народных депутатов Вязниковского района Владимирской области от 25.12.2012 № 264, Генеральными планами муниципальных образований Вязниковского района в местах размещения проектируемых объектов: Газопровод межпоселковый от газопровода высокого давления на п. Степанцево – д. Поздняково – д. Большевысоково – д. Малое Высоково Вязниковского района Владимирской области, Газопровод межпоселковый д. Эдон – д. Галкино Вязниковского района Владимирской области очистные сооружения, крематории, сельские кладбища, кладбища смешанного и традиционного захоронения отсутствуют.

В местах размещения проектируемых объектов: Газопровод межпоселковый д. Данилково – д. Илевихи – д. Кудрявцево – д. Перово – д. Ильина Гора – д. Олтушево Вязниковского района Владимирской области, Газопровод межпоселковый д. Жары – с. Станки – д. Сингерь – д. Борзынь Вязниковского района Владимирской области, Газопровод межпоселковый д. Золотово Гороховецкого района – д. Микляево – д. Обеднино – д. Злобаево – с. Сергневь-Горки – д. Медведево – д. Курбатиha Вязниковского района Владимирской области кладбища имеются.

Приложение:

1. Выкопировка из карт использования территории городского поселения генерального плана муниципального образования город Вязники на 1 л.
2. Выкопировка из карт использования территории поселения генерального плана муниципального образования поселок Мстера на 1 л.
3. Выкопировка из карт зон с особыми условиями использования территории генерального плана муниципального образования Паустовское на 1 л.

Заместитель главы администрации района
 по вопросам жизнеобеспечения и строительства

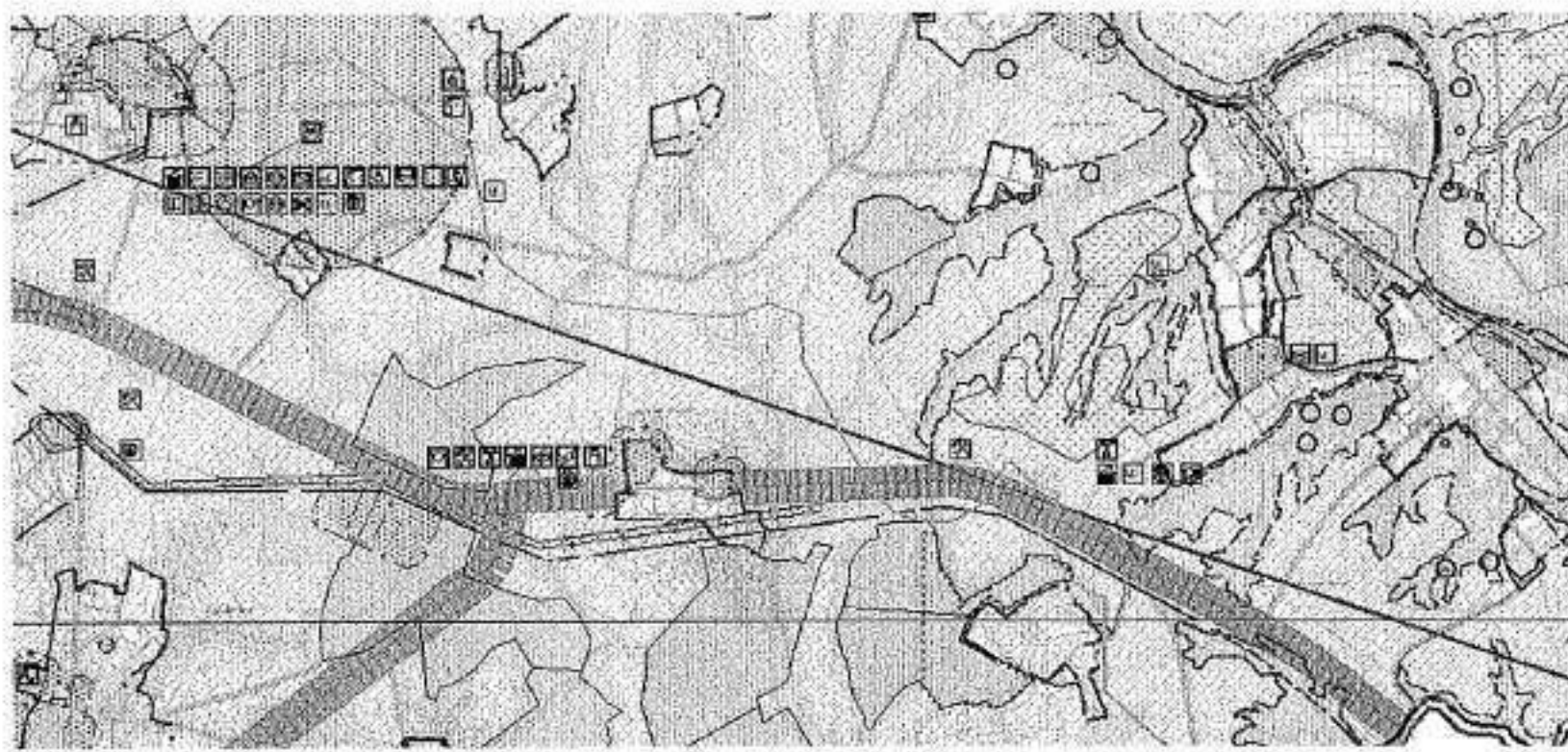


М.А. Краснов

Мизальцева Марина Игоревна
 3-08-07

Приложение 1

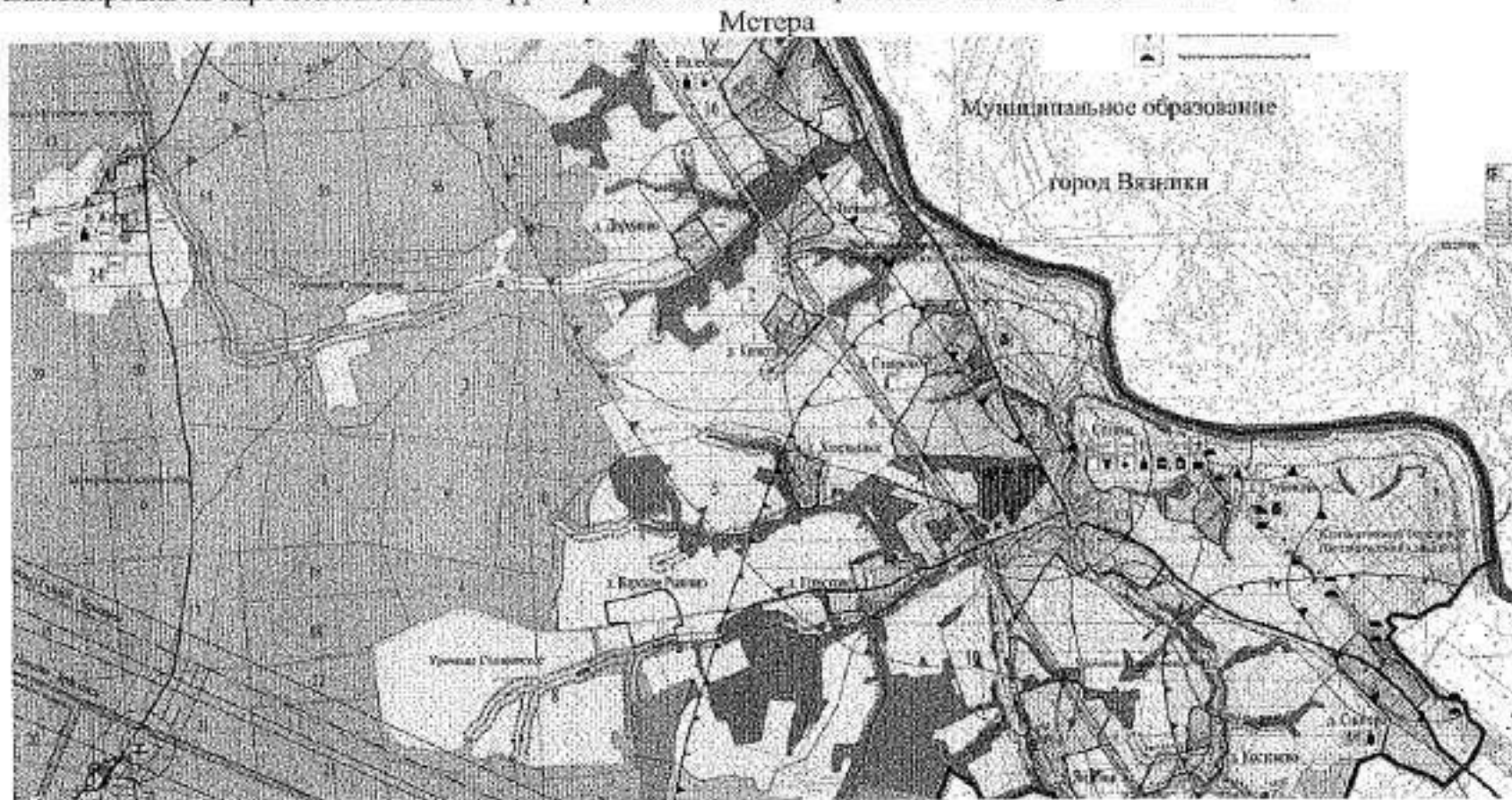
Выкопировка из карт использования территории городского поселения генерального плана муниципального образования
город Вязники



Мазалева Марина Игоревна
3-08-07

Приложение 2

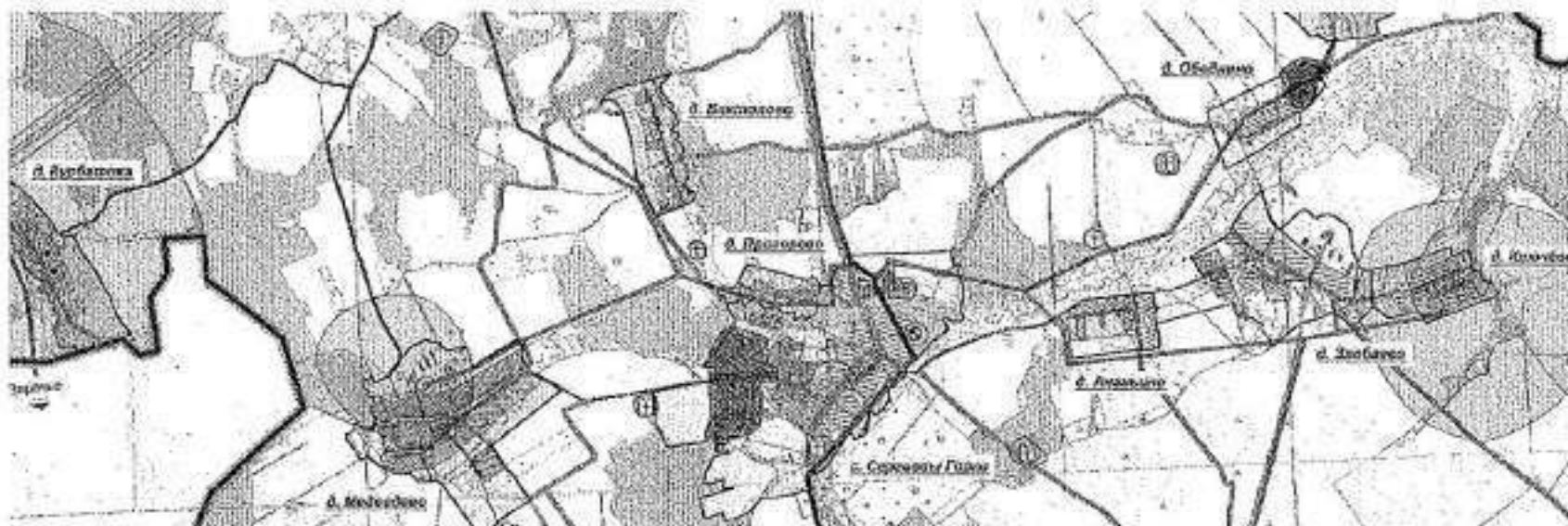
Выкопировка из карт использования территории поселения генерального плана муниципального образования поселок



Мазальцева Марина Игоревна
3-08-07

Приложение 3

Выкопировка из карт зон с особыми условиями использования территории генерального плана
муниципального образования Паустовское



Мазальцева Марина Игоревна
3-08-07

Приложение 21
Письмо администрации МО Вязниковского района № 1985/01-24 от
19.03.2021г. об отсутствии особо ценных продуктивных
сельскохозяйственных угодий



АДМИНИСТРАЦИЯ
МУНИЦИПАЛЬНОГО ОБРАЗОВАНИЯ
ВЯЗНИКОВСКИЙ РАЙОН

Комсомольская ул., д. 1, г. Вязники,
Владимирская обл., 601443
тел. (49233) 2-60-91, факс (49233) 2-51-38
e-mail: vuzzn@vuzn.ru, URL: www.adm-vuzn.ru
ОКПО 54621402, ОГРН 1023302954511,
ИНН/КПП 3303004000/330301001

19.03.2021 № 1985/01-24
на № 03/7-2300 от 12.03.2021

О предоставлении информации

Нижегородский филиал общества с
ограниченной ответственностью
«Газпром проектирование»

ул. Алексеевская, д. 26,
г. Нижний Новгород, 603950

esalnikov@gazpromproject.ru

На письмо, направленное главе администрации района и рассмотренное по его поручению, сообщая, что в соответствии со Схемой территориального планирования Вязниковского района, утвержденной решением Совета народных депутатов Вязниковского района Владимирской области от 25.12.2012 № 264, земельные участки, отнесенные Законом Владимирской области от 05.03.2005 № 23-ОЗ «О перечне особо ценных продуктивных сельскохозяйственных угодий на территории Владимирской области, использование которых для других целей не допускается» к особо ценным продуктивным сельскохозяйственным угодьям, в местах расположения следующих проектируемых объектов отсутствуют:

- «Газопровод межпоселковый д. Данилково – д. Илевники – д. Кудрявцево – д. Перово – д. Ильина Гора – д. Олтушево Вязниковского района Владимирской области»;
- «Газопровод межпоселковый от газопровода высокого давления на п. Степанцево – д. Поздняково – д. Большевысоково – д. Малое Высоково Вязниковского района Владимирской области»;
- «Газопровод д. Эдон – д. Галкино Вязниковского района Владимирской области»;
- «Газопровод межпоселковый д. Жары – с. Станки – д. Сингерь – д. Борзынь Вязниковского района Владимирской области»;
- «Газопровод межпоселковый д. Золотово Гороховецкого района д. Микляево – д. Обединно – д. Злобаево – с. Сергиевы Горки – д. Медведево – д. Курбатиха Вязниковского района Владимирской области».

Исполняющий обязанности заместителя главы
администрации района по вопросам жизнеобеспечения
и строительства

Н.В. Прихода

Горожанова Ксения Михайловна, 3-08-07



Приложение 22
Письмо администрации МО Вязниковского района № 668/01-26 от
11.02.2021 о воинских захоронениях и мемориальных сооружениях



АДМИНИСТРАЦИЯ
МУНИЦИПАЛЬНОГО ОБРАЗОВАНИЯ
ВЯЗНИКОВСКИЙ РАЙОН

Комсомольская ул., д. 1, г. Вязники,
 Владимирская обл., 601443
 тел. (49233) 2-60-91, факс (49233) 2-51-38
 e-mail: vuznik@vuzn.ru, URL: www.adm-vuzn.ru
 ОКПО 54621402, ОГРН 1023302954311,
 ИНН/КПП 3303004000/330301001

11.02.2021 № 668/01-26
 от № ИИФ/7-689 от 27.01.2021

О направлении информации

Нижегородский филиал
 общества с ограниченной
 ответственностью «Газпром
 проектирование»

ул. Алексеевская, д. 26,
 г. Нижний Новгород, 603950

esalnikov@gazpromproject.ru

Администрация района направляет информацию о воинских захоронениях и мемориальных сооружениях, расположенных на территории муниципального образования Вязниковский район Владимирской области.

Приложение: на 7 л.

Заместитель главы администрации района
 по социальным вопросам, начальник
 управления физической культуры и спорта



А.А. Лазарев

Лазарев Александр Александрович
 3-07-30

Приложение

ИНФОРМАЦИЯ
о воинских захоронениях и мемориальных сооружениях, расположенных на
территории муниципального образования Вязниковский район
Владимирской области

№ пп	Название муниципального образования	Тип объекта	Адрес объекта
1	2	3	4
1	Муниципальное образование город Вязники	памятник Зое Космодемьянской	г. Вязники, ул. Физкультурная, напротив д. 12
2	Муниципальное образование город Вязники	Памятник погибшим летчикам и выпускникам Вязниковского аэроклуба	г. Вязники, ул. Советская, между д. 33 и д. 35
3	Муниципальное образование город Вязники	Памятник погибшим в годы Великой Отечественной войны	г. Вязники, ул. Мочалова, д. 2 (Покровское кладбище)
4	Муниципальное образование город Вязники	Памятник погибшим в годы Великой Отечественной войны	г. Вязники, ул. Институтская, напротив д. 1
5	Муниципальное образование город Вязники	Стела и Вечный огонь	г. Вязники, ул. Большая-Московская
6	Муниципальное образование город Вязники	Памятник погибшим в годы Великой Отечественной войны	г. Вязники, ул. Большая-Московская (в начале Аллея Славы)
7	Муниципальное образование город Вязники	Памятник погибшим в годы Великой Отечественной войны	г. Вязники, м-он. Нововязники, ул. Текстильная, напротив д. 6
8	Муниципальное образование город Вязники	Памятник погибшим в годы Великой Отечественной войны	ул. Сенькова, около д. 13
9	Муниципальное образование город Вязники	Памятник погибшим в годы Великой Отечественной войны	Вязниковский район, деревня Пески, ул. Новая, напротив д. 15
10	Муниципальное образование город Вязники	Памятник погибшим в годы Великой Отечественной войны	Вязниковский район, деревня Перово, ул. Школьная, напротив д. 2
11	Муниципальное образование город Вязники	Памятник погибшим в годы Великой Отечественной войны	Вязниковский район, деревня Пировы-Городищи, ул. Центральная, напротив д. 2
12	Муниципальное образование город Вязники	Памятник погибшим в годы Великой Отечественной войны (обелиск)	Вязниковский район, деревня Федурники, напротив д. 7
13	Муниципальное образование город Вязники	Памятник погибшим в годы Великой Отечественной войны	Вязниковский район, деревня Селище, рядом с д. 63

2

1	2	3	4
14	Муниципальное образование город Вязники	Памятник погибшим в годы Великой Отечественной войны	Вязниковский район, деревня Чудиново, ул. Центральная, напротив д.7
15	Муниципальное образование город Вязники	Памятник погибшим в годы Великой Отечественной войны	Вязниковский район, деревня Быковка, рядом с д.24
16	Муниципальное образование город Вязники	Памятник погибшим в годы Великой Отечественной войны	Вязниковский район, деревня Большие Липки, напротив д.36
17	Муниципальное образование город Вязники	Памятник погибшим в годы Великой Отечественной войны (обелиск)	Вязниковский район, деревня Малые Удолье, напротив д.8
18	Муниципальное образование город Вязники	Памятник погибшим в годы Великой Отечественной войны (обелиск)	Вязниковский район, деревня Козлово, напротив д. 61
19	Муниципальное образование город Вязники	Памятник погибшим в годы Великой Отечественной войны (обелиск)	Вязниковский район, поселок Бурино, напротив д.16
20	Муниципальное образование город Вязники	Братская могила (128 в/служащих) учетная карточка № 1	г. Вязники, Покровское кладбище
21	Муниципальное образование город Вязники	Братская могила (111 в/служащих, 1 гражданский) учетная карточка № 2	г. Вязники, Крестовоздвиженское кладбище
22	Муниципальное образование город Вязники	Индивидуальное захоронение (Хлоростухин С.И.) учетная карточка № 3	г. Вязники, Крестовоздвиженское кладбище
23	Муниципальное образование город Вязники	Индивидуальное захоронение (Мольков Е.И.) учетная карточка № 4	г. Вязники, Крестовоздвиженское кладбище
24	Муниципальное образование город Вязники	Индивидуальное захоронение (Москов А.А.) учетная карточка № 5	г. Вязники, Городское кладбище
25	Муниципальное образование город Вязники	Индивидуальное захоронение (Козоудин А.А.) учетная карточка № 6	г. Вязники, Городское кладбище
26	Муниципальное образование город Вязники	Индивидуальное захоронение (Лебедев Д.А.) учетная карточка № 7	г. Вязники, Городское кладбище
27	Муниципальное образование город	Индивидуальное захоронение	г. Вязники, Городское кладбище

1	2	3	4
	Вязники	(Чеснов А.В.) учетная карточка № 8	
28	Муниципальное образование город Вязники	Индивидуальное захоронение (Миндубаев Х.С.) учетная карточка № 9	г. Вязники, Татарское кладбище
29	Муниципальное образование город Вязники	Братская могила № 1 (32 в/служащих, 1 гражданский) учетная карточка № 13	г. Вязники, Крестовоздвиженское кладбище
30	Муниципальное образование город Вязники	Братская могила № 2 (22 в/служащих) учетная карточка № 14	г. Вязники, Крестовоздвиженское кладбище
31	Муниципальное образование город Вязники	Братская могила № 3 (7 в/служащих) учетная карточка № 15	г. Вязники, Крестовоздвиженское кладбище
32	Муниципальное образование город Вязники	Братская могила № 4 (7 в/служащих) учетная карточка № 16	г. Вязники, Крестовоздвиженское кладбище
33	Муниципальное образование город Вязники	Братская могила № 5 (4 в/служащих) учетная карточка № 17	г. Вязники, Крестовоздвиженское кладбище
34	Муниципальное образование город Вязники	Братская могила № 6 (9 в/служащих) учетная карточка № 18	г. Вязники, Крестовоздвиженское кладбище
35	Муниципальное образование город Вязники	Братская могила № 7 (3 в/служащих) учетная карточка № 19	г. Вязники, Крестовоздвиженское кладбище
36	Муниципальное образование город Вязники	Братская могила № 8 (3 в/служащих) учетная карточка № 20	г. Вязники, Крестовоздвиженское кладбище
37	Муниципальное образование город Вязники	Братская могила № 9 (3 в/служащих) учетная карточка № 21	г. Вязники, Крестовоздвиженское кладбище
38	Муниципальное образование город Вязники	Братская могила № 10 (18 в/служащих) учетная карточка № 22	г. Вязники, Крестовоздвиженское кладбище
39	Муниципальное образование город Вязники	Индивидуальное захоронение (Килочко Б.А.) учетная карточка № 28	г. Вязники, Крестовоздвиженское кладбище
40	Муниципальное образование город Вязники	Индивидуальное захоронение (Выставка Г.А.) учетная карточка № 29	Вязниковский район, деревня Золотая Грива
41	Муниципальное образование город Вязники	Индивидуальное захоронение (Виндер Р.Ю.) учетная карточка № 31	г. Вязники, кладбище «Малаховая роща»

4

1	2	3	4
42	Муниципальное образование город Вязники	Индивидуальное захоронение (Шаронов П.В.) учетная карточка № 32	г. Вязники, кладбище «Малаховая роща»
43	Муниципальное образование город Вязники	Индивидуальное захоронение (Савельев М.А.) учетная карточка № 34	г. Вязники, кладбище «Малаховая роща»
44	Муниципальное образование город Вязники	Индивидуальное захоронение (Никоноров А.И.) учетная карточка № 36/2	г. Вязники, Крестоводвиженское кладбище
45	Муниципальное образование город Вязники	Мемориальный вертолет	г. Вязники, пересечение улиц Горького и Вокзальная
46	Муниципальное образование город Вязники	Памятник погибшим в годы Великой Отечественной войны	г. Вязники, ул. Заливная
47	Муниципальное образование город Вязники	Памятник погибшим в годы Великой Отечественной войны	Вязниковский район, пос. Никологоры, ул. Советская
48	Муниципальное образование город Вязники	Памятник погибшим в годы Великой Отечественной войны	Вязниковский район, пос. Никологоры, ул. Пушкинская
49	Муниципальное образование «поселок Никологоры»	Памятник погибшим в годы Великой Отечественной войны	Вязниковский район, деревня Галкино, ул. Советская
50	Муниципальное образование поселок Никологоры	Памятник погибшим в годы Великой Отечественной войны	Вязниковский район, деревня Шатнево, ул. Заречная
51	Муниципальное образование поселок Никологоры	Памятник погибшим в годы Великой Отечественной войны	Вязниковский район, деревня Маловская, ул. Маловская
52	Муниципальное образование поселок Никологоры	Индивидуальное захоронение (Игошин Е.В.) учетная карточка № 11	Вязниковский район, пос. Никологоры
53	Муниципальное образование поселок Никологоры	Индивидуальное захоронение (Трофимов А.М.) учетная карточка № 25	Вязниковский район, пос. Никологоры
54	Муниципальное образование поселок Никологоры	Индивидуальное захоронение (Белов С.А.) учетная карточка № 35	Вязниковский район, пос. Никологоры
55	Муниципальное образование поселок Никологоры	Индивидуальное захоронение (Бауэр А.В.) учетная карточка № 27	Вязниковский район, деревня Галкино
56	Муниципальное образование Сарыевское	Памятник погибшим в годы Великой Отечественной войны	Вязниковский район, деревня Шустово

5

1	2	3	4
57	Муниципальное образование Сарыевское	Памятник погибшим в годы Великой Отечественной войны	Вязниковский район, деревня Осинки
58	Муниципальное образование Сарыевское	Памятник погибшим в годы Великой Отечественной войны	Вязниковский район, пос. станции Сарыево
59	Муниципальное образование Сарыевское	Памятник погибшим в годы Великой Отечественной войны	Вязниковский район, село Сарыево
60	Муниципальное образование Сарыевское	Индивидуальное захоронение (Стрельцов Е.С.) учетная карточка № 38	Вязниковский район, деревня Шустово
61	Муниципальное образование Октябрьское	Памятник погибшим в годы Великой Отечественной войны	Вязниковский район, пос. Октябрьский, ул. Первомайская
62	Муниципальное образование Октябрьское	Памятник погибшим в годы Великой Отечественной войны	Вязниковский район, пос. Октябрьский, ул. Маяковского
63	Муниципальное образование Октябрьское	Памятник погибшим в годы Великой Отечественной войны	Вязниковский район, пос. Лукново, ул. Центральная
64	Муниципальное образование Октябрьское	Памятник погибшим в годы Великой Отечественной войны	Вязниковский район, пос. Лукново, ул. Фабричная
65	Муниципальное образование Октябрьское	Памятник погибшим в годы Великой Отечественной войны	Вязниковский район, деревня Поздняково
66	Муниципальное образование Октябрьское	Памятник погибшим в годы Великой Отечественной войны	Вязниковский район, деревня Большевсково, ул. Центральная
67	Муниципальное образование Октябрьское	Памятник погибшим в годы Великой Отечественной войны	Вязниковский район, деревня Серково, ул. Старое Серково
68	Муниципальное образование Октябрьское	Памятник погибшим в годы Великой Отечественной войны	Вязниковский район, деревня Каликино
69	Муниципальное образование Октябрьское	Индивидуальное захоронение (Филиппов В.Ф.) учетная карточка № 12	Вязниковский район, деревня Нагуево
70	Муниципальное образование Октябрьское	Индивидуальное захоронение (Зуйков С.В.) учетная карточка № 24	Вязниковский район, деревня Нагуево
71	Муниципальное образование Октябрьское	Индивидуальное захоронение Столяков А.В. учетная карточка № 30	Вязниковский район, деревня Меркутино
72	Муниципальное образование	Памятник погибшим в годы Великой Отечественной войны	Вязниковский район, пос. Степанцево ул.

6

1	2	3	4
	Степанцевское	войны	Первомайская, Кооперативная
73	Муниципальное образование Степанцевское	Памятник погибшим в годы Великой Отечественной войны (обелиск)	Вязниковский район, пос. Степанцево, Больничный пер.
74	Муниципальное образование Степанцевское	Памятник погибшим в годы Великой Отечественной войны (обелиск)	Вязниковский район, деревня Эдон, ул. Пролетарская
75	Муниципальное образование Степанцевское	Памятник погибшим в годы Великой Отечественной войны	Вязниковский район, деревня Буторлино, пер. Фабричный
76	Муниципальное образование Степанцевское	Индивидуальное захоронение (Карасёв И.С.) учетная карточка № 37	Вязниковский район, пос. Степанцево
77	Муниципальное образование Паустовское	Памятник погибшим в годы Великой Отечественной войны	Вязниковский район, деревня Болымотиха
78	Муниципальное образование Паустовское	Памятник погибшим в годы Великой Отечественной войны	Вязниковский район, пос. Центральный
79	Муниципальное образование Паустовское	Памятник погибшим в годы Великой Отечественной войны	Вязниковский район, деревня Сергеево
80	Муниципальное образование Паустовское	Памятник погибшим в годы Великой Отечественной войны	Вязниковский район, деревня Паустово
81	Муниципальное образование Паустовское	Памятник погибшим в годы Великой Отечественной войны	Вязниковский район, деревня Октябрьская
82	Муниципальное образование Паустовское	Памятник погибшим в годы Великой Отечественной войны	Вязниковский район, деревня Роговская
83	Муниципальное образование Паустовское	Памятник погибшим в годы Великой Отечественной войны	Вязниковский район, село Сергиевы-Горки
84	Муниципальное образование Паустовское	Индивидуальное захоронение (Андрианов А.М.) учетная карточка № 10	Вязниковский район, деревня Успенский Погост
85	Муниципальное образование Паустовское	Индивидуальное захоронение (Косов С.А.) учетная карточка № 23	Вязниковский район, деревня Успенский Погост
86	Муниципальное образование поселок Метера	Памятник Неизвестному Солдату	Вязниковский район, пос. Метера, ул. 3-го Интернационала

7

1	2	3	4
87	Муниципальное образование поселок Мстера	Памятник погибшим в годы Великой Отечественной войны (обелиск)	Вязниковский район, село Барское-Татарово, ул. Пшибанова
88	Муниципальное образование поселок Мстера	Памятник погибшим в годы Великой Отечественной войны (обелиск)	Вязниковский район, село Барское-Татарово, ул. Совхозная
89	Муниципальное образование поселок Мстера	Памятник погибшим в годы Великой Отечественной войны (обелиск)	Вязниковский район, село Станки
90	Муниципальное образование поселок Мстера	Памятник погибшим в годы Великой Отечественной войны (обелиск)	Вязниковский район, ст. Мстера, ул. Шоссейная
91	Муниципальное образование поселок Мстера	Памятник погибшим в годы Великой Отечественной войны (обелиск)	Вязниковский район, пос. Заречный
92	Муниципальное образование поселок Мстера	Индивидуальное захоронение (Минаев В.Г.) учетная карточка № 26	Вязниковский район, село Станки
93	Муниципальное образование поселок Мстера	Индивидуальное захоронение (Корсаунов А.С.) учетная карточка № 33	Вязниковский район, ст. Мстера

Лазарев Александр Александрович
3-07-30

Приложение 23
Письмо администрации МО Вязниковского района № 550/01-24 от
05.02.2021 г. Об отсутствии аэродромов и приаэродромной территории



**АДМИНИСТРАЦИЯ
МУНИЦИПАЛЬНОГО ОБРАЗОВАНИЯ
ВЯЗНИКОВСКИЙ РАЙОН**

Комсомольская ул., д. 1, г. Вязники,
Владимирская обл., 601443
тел. (49233) 2-60-91, факс (49233) 2-51-38
e-mail: vuzzn@vvo.ru, URL: www.adm-vuzn.ru
ОКПО 54621402, ОГРН 1023302954311,
ИНН/КПП 3303004000/330301001

от 05.02.2021 № 550/01-24
за № ННФ/7-586 от 26.01.2021

О предоставлении информации

Нижегородский филиал общества с
ограниченной ответственностью
«Газпром проектирование»

ул. Алексеевская, д. 26,
г. Нижний Новгород, 603950
esalnikov@gazpromproject.ru

На письмо, направленное главе администрации района и рассмотренное по его поручению, сообщая, что аэродромы и приаэродромные территории отсутствуют в местах размещения следующих объектов:

- газопровод межпоселковый д. Данилково – д. Илевники – д. Кудрявцево – д. Перово – д. Ильина Гора – д. Олтушево Вязниковского района Владимирской области;

- газопровод межпоселковый от газопровода высокого давления на п. Степанцево – д. Поздняково – д. Большевысоково – д. Малое Высоково Вязниковского района Владимирской области;

- газопровод межпоселковый д. Эдон – д. Галкино Вязниковского района Владимирской области;

- газопровод межпоселковый д. Жары – с. Станки – д. Сингерь – д. Борзынь Вязниковского района Владимирской области;

- газопровод межпоселковый д. Золотово Гороховецкого района д. Микляево – д. Обеднино – д. Злобаево – с. Сергиевы Горки – д. Медведево – д. Курбатиха Вязниковского района Владимирской области.

Заместитель главы администрации района
по вопросам жизнеобеспечения и строительства



М.А. Краснов

Горожанова Ксения Михайловна
3-08-07

Приложение 24
Письмо администрации МО Вязниковского района № 621/01-24 от
05.02.2021 г. об отсутствии боевых действий



АДМИНИСТРАЦИЯ
МУНИЦИПАЛЬНОГО ОБРАЗОВАНИЯ
ВЯЗНИКОВСКИЙ РАЙОН

Комсомольская ул., д. 1, г. Вязники,
 Владимирская обл., 601443
 тел. (49233) 2-60-91, факс (49233) 7-51-38
 e-mail: vyaznik@yandex.ru, URL: www.adm-vyaznik.ru
 ОКПО 54621402, ОГРН 1023302954311,
 ИНН/КПП 3303004000/330301001

05.02.2021 № 621/01-24
 на № ИИФ/7-552 от 25.01.2021

О предоставлении информации

Нижегородский филиал общества с
 ограниченной ответственностью
 «Газпром проектирование»

ул. Алексеевская, д. 26,
 г. Нижний Новгород, 603950
vyaznikov@gazpromproject.ru

На письмо, направленное главе администрации района и рассмотренное по его поручению, сообщая, что не проводились боевые действия время Великой Отечественной войны и не зарегистрированы послевоенные случаи подрывов граждан, животных и техники в местах размещения следующих объектов:

- газопровод межпоселковый д. Данилково – д. Илевники – д. Кудрявцево – д. Перово – д. Ильина Гора – д. Оптушено Вязниковского района Владимирской области;
- газопровод межпоселковый от газопровода высокого давления на п. Степанцево – д. Поздняково – д. Бояньевысоково – д. Малое Высоково Вязниковского района Владимирской области;
- газопровод межпоселковый д. Эдон – д. Галкино Вязниковского района Владимирской области;
- газопровод межпоселковый д. Жары – с. Станки – д. Сингерь – д. Борзынь Вязниковского района Владимирской области;
- газопровод межпоселковый д. Золотово Гороховецкого района д. Мыкляво – д. Обединно – д. Злобаево – с. Сергиевы Горки – д. Медведево – д. Курбатиха Вязниковского района Владимирской области.

Заместитель главы администрации района
 по вопросам жизнеобеспечения и строительства



М.А. Краснов

Горожанова Ксения Михайловна
 3-03-07

Приложение 25
Письмо администрации МО Вязниковского района № 622/01-24 от
16.03.2021 г. об отсутствии захоронений техногенного характера и
воинских объектов



АДМИНИСТРАЦИЯ
МУНИЦИПАЛЬНОГО ОБРАЗОВАНИЯ
ВЯЗНИКОВСКИЙ РАЙОН

Комсомольская ул., д. 1, г. Вязник,
Владимирская обл., 601443
тел. (49233) 2-60-91, факс (49233) 2-51-38
e-mail: vyznikovo@yandex.ru, URL: www.adm-vyznik.ru
ОКПО 54621402, ОГРН 1023302954311,
ИНН/КПП 3303004000/330301001

№ 02.2021 № 622/01-24
на № ННФ/7-551 от 25.01.2021

О предоставлении информации

Заместителю главного инженера по
технологической части Нижегородского
филиала общества с ограниченной
ответственностью «Газпром
проектирование»
Гаврилову В.Г.

ул. Алексеевская, д. 26,
г. Нижний Новгород,
603950

esalnikov@gazpromproject.ru

Уважаемый Вадим Геннадьевич!

На Ваш запрос, направленный главе администрации района и рассмотренный по его поручению, сообщая, что в соответствии со Схемой территориального планирования муниципального образования Вязниковский район, утвержденной решением Совета народных депутатов Вязниковского района Владимирской области от 25.12.2012 № 264, Генеральными планами муниципальных образований Вязниковского района в местах размещения проектируемых объектов:

- Газопровод межпоселковый д. Данилково – д. Илевники – д. Кудрявцево – д. Перово – д. Ильина Гора – д. Олтушево Вязниковского района Владимирской области;

- Газопровод межпоселковый от газопровода высокого давления на п. Степанцево – д. Поздняково – д. Большевысоково – д. Малое Высоково Вязниковского района Владимирской области;

- Газопровод межпоселковый д. Эдон – д. Галкино Вязниковского района Владимирской области;

- Газопровод межпоселковый д. Жары – с. Станки – д. Сингерь – д. Борзынь Вязниковского района Владимирской области;


- Газопровод межпоселковый д. Золотово Гороховецкого района – д. Микляево – д. Обеднино – д. Злобаево – с. Сергиевы-Горки – д. Медведево – д. Курбатиха Вязниковского района Владимирской области, захоронения техногенного характера и воинские объекты отсутствуют.

Заместитель главы администрации района
по вопросам жизнеобеспечения и строительства



М.А. Краснов

Мазальцева Марина Игоревна
3-08-07



Приложение 26

Письмо Государственного бюджетного учреждения Владимирской области «Вязниковская районная станция по борьбе с болезнями животных» (ГБУ ВО «Вязниковский райСББЖ») №32 от 09.03.2021г. об отсутствии скотомогильников

государственное бюджетное учреждение
Владимирской области
«Вязниковская районная
станция по борьбе с болезнями
животных»
(ГБУ ВО «Вязниковская райСББЖ»)
601442, Владимирская область, г. Вязники,
Ветеринарная ул., д. 47
Телефон /факс (49233) 3-22-71
e-mail: vzsbbg@yandex.ru
ОКПО 70965762, ОГРН 1043300001062
ИНН/КПП 3338000052/333801001

Руководителю
ООО «Газпром проектирование»
Нижегородский филиал
Ул. Алексеевская, д.26,
г. Нижний Новгород
603950
e-mail: alenkin@gazpromproject.ru

« 09 » 03 2021 г. № 32

на № _____ от _____

ГБУ ВО «Вязниковская райСББЖ», рассмотрев по поручению Департамента ветеринарии Владимирской области Ваш запрос №03/7-1963 от 03.03.2021 сообщает, что в соответствии с Постановлением Правительства РФ от 27.07.2020 №11200 с 01.01.2021г. утратили силу «Ветеринарно-санитарные правила сбора, утилизации и уничтожения биологических отходов» от 04.12.1995 №13-7-2/469.

На основании изложенного, в рамках компетенции, предоставленной Приказом Минсельхоза России от 26.10.2020 №626, ГБУ ВО «Вязниковская райСББЖ» информирует, что по данным на 31.12.2020 на территории Вязниковского района на указанных Вами объектах имеются 3 (три) скотомогильника (биотермических ямы):

- 1. Объект:** газопровод межпоселковый д. Жары – с. Станки – д. Сингерь – д. Борзынь; **скотомогильник (биотермическая яма):** кадастровый номер: 33:08:070106. Географические координаты 56.296867, 41.994664. Объект находится в стадии ликвидации.
- 2. Объект:** газопровод межпоселковый д. Эдон – д. Галкино; **скотомогильник (биотермическая яма):** кадастровый номер: 33:08:100307. Географические координаты 56.107545, 41.828623. Объект находится в стадии ликвидации.
- 3. Объект:** газопровод межпоселковый д. Данилково – д. Илевники – д. Кудрявцево – д. Перово - д. Ильина Гора – д. Олтушево; **скотомогильник (биотермическая яма):** кадастровый номер: 33:08:090203:0046. Географические координаты 56.196733, 42.364209. Объект ликвидирован.
- 4. Объект:** газопровод межпоселковый от газопровода высокого давления на п. Степанцево – д. Поздняково – д. Большевысоково – д. Малое Высоково; **скотомогильник (биотермическая яма) отсутствует.**
- 5. Объект:** газопровод межпоселковый д. Золотово Гороховецкого района – д. Микляево – д. Обеднино- д. Злобаево – с. Сергиевы Горки – д. Медведево – д. Курбятиха Вязниковского района; **скотомогильник (биотермическая яма) отсутствует на территории Вязниковского района.**

Начальник ГБУ ВО
«Вязниковская райСББЖ» _____ Л. В. Кириллов

Приложение 27

Письмо Государственной инспекции по охране и использованию животного мира (ГОСОХОТИНСПЕКЦИЯ) №ГОИ-856-05-13 от 17.03.2021г. о краснокнижных животных



О предоставлении информации

Рассмотрев обращение Нижегородского филиала ООО «Газпром проектирование» от 02.03.2021 № 03/7-1861 с просьбой предоставить сведения о животном мире, необходимые для проектирования и сооружения 12 объектов газификации во Владимирской области, в соответствии с представленными ситуационными планами размещения объектов, сообщаем следующее.

Объект 1: «Газопровод межпоселковый д. Данилково – д. Илевники – д. Кудрявцево – д. Перово – д. Ильина Гора – д. Олтушево Вязниковского района Владимирской области» и объект 4: «Газопровод межпоселковый д. Жары – с. Станки – д. Сингерь – д. Борзынь Вязниковского района Владимирской области» проектируются в границах общедоступных охотничьих угодий Третьяковского охотучастка Вязниковского района. Численность охотничьих ресурсов в Третьяковском охотучастке в 2020 г. по данным государственного учёта и мониторинга животного мира следующая: лось – 35 особей, лисица – 22 особи, куница – 14 особей, заяц-беляк – 130 особей.

Объект 2: «Газопровод межпоселковый от газопровода высокого давления на п. Степанцево – д. Поздняково – д. Большевысоково – д. Малое Высоково Вязниковского района Владимирской области» проектируется в границах охотничьих угодий Никологорского охотхозяйства, закреплённого за некоммерческим партнёрством «Никологорское охотничье-рыболовное хозяйство». Численность охотничьих ресурсов в Никологорском охотхозяйстве в 2020 г. по данным государственного учёта и мониторинга животного мира следующая: лось – 130 особей, кабан – 15 особей, лисица – 16 особей, куница – 20 особей, зайцы (беляк, русак) – 286 особей.

Объект 3: «Газопровод межпоселковый д. Эдон – д. Галкино Вязниковского района Владимирской области» проектируется в границах охотничьих угодий Стёпанцевского охотхозяйства, закреплённого за общественной организацией «Стёпанцевское охотничье-рыболовное хозяйство». Численность охотничьих ресурсов в Стёпанцевском охотхозяйстве в 2020 г. по данным государственного учёта и мониторинга животного мира следующая: лось – 185 особей, кабан – 16 особей, лисица – 24 особи, куница – 23 особи, заяц-беляк – 286 особей.

2

Объект 5: «Газопровод межпоселковый д. Золотово Гороховецкого района – д. Микляево – д. Обеднино – д. Злобаево – с. Сергиевы Горки – д. Медведево – д. Курбатиha Вязниковского района Владимирской области» проектируется в границах охотничьих угодий Фоминского охотхозяйства, закреплённого за СПК (колхоз) «Стройлес» и в границах охотничьих угодий Сергиевогорского охотхозяйства, закреплённого за «Вязниковской районной общественной организацией охотников и рыболовов». Численность охотничьих ресурсов в Фоминском охотхозяйстве в 2020 г. по данным государственного учёта и мониторинга животного мира следующая: лось – 30 особей, лисица – 5 особей, куница – 9 особей, зайцы (беляк, русак) – 22 особи. Численность охотничьих ресурсов в Сергиевогорском охотхозяйстве в 2020 г. по данным государственного учёта и мониторинга животного мира следующая: лось – 156 особей, кабан – 14 особей, косуля – 10 особей, лисица – 24 особи, куница – 23 особи, заяц-беляк – 275 особей.

Объект 6: «Газопровод высокого давления п. Чулково – д. Васильчиково Гороховецкого района Владимирской области» проектируется в границах охотничьих угодий Чулковского охотхозяйства, закреплённого за общественной организацией «Владимирское областное общество охотников и рыболовов». Численность охотничьих ресурсов в Чулковском охотхозяйстве в 2020 г. по данным государственного учёта и мониторинга животного мира следующая: лось – 36 особей, кабан – 13 особей, лисица – 7 особей, куница – 4 особи, зайцы (беляк, русак) – 44 особи.

Объект 7: «Газопровод межпоселковый с. Фоминки – д. Быкасово Гороховецкого района Владимирской области» проектируется в границах государственного природного заказника федерального значения «Муромский». Сведения о животном мире на данной территории необходимо запрашивать в Федеральной службе по надзору в сфере природопользования.

Объект 8: «Газопровод межпоселковый п. Красное Эхо – с. Дубасово – д. Большая Артёмовка Гусь-Хрустального района Владимирской области» проектируется в границах охотничьих угодий Краснозховского охотхозяйства, закреплённого за ООО «Красное Эхо». Численность охотничьих ресурсов в Краснозховском охотхозяйстве в 2020 г. по данным государственного учёта и мониторинга животного мира следующая: лось – 20 особей, кабан – 32 особи, лисица – 15 особей, куница – 16 особей, заяц-беляк – 69 особей.

Объект 9: «Газопровод межпоселковый д. Васильево – с. Фетинино Собинского района Владимирской области» проектируется в границах охотничьих угодий Алепинского охотхозяйства, закреплённого за ООО «Заповедник». Численность охотничьих ресурсов в Алепинском охотхозяйстве в 2020 г. по данным государственного учёта и мониторинга животного мира следующая: лось – 30 особей, благородный олень – 28 особей, кабан – 16 особей, лисица – 12 особей, куница – 58 особей, зайцы (беляк, русак) – 148 особей.

Объект 10: «Газопровод межпоселковый д. Орехово – с. Глухово – д. Анциферово – д. Хреново – д. Морозово Собинского района Владимирской области» проектируется в границах общедоступных охотничьих угодий Ставровского охотучастка Собинского района и в границах охотничьих угодий Собинского охотхозяйства, закреплённого за ООО «Владимирская охота».

3

Численность охотничьих ресурсов в Ставровском охотучастке в 2020 г. по данным государственного учёта и мониторинга животного мира следующая: лось – 16 особей, лисица – 12 особей, куница – 7 особей, зайцы (беляк, русак) – 61 особь. Численность охотничьих ресурсов в Собинском охотхозяйстве в 2020 г. по данным государственного учёта и мониторинга животного мира следующая: лось – 40 особей, благородный олень – 77 особей, кабан – 13 особей, лисица – 23 особи, куница – 15 особей, зайцы (беляк, русак) – 60 особей.

Объект 11: «Газопровод высокого давления с. Заречное – д. Копнино – д. Цепелево – с. Осовец Собинского района Владимирской области» проектируется в границах охотничьих угодий охотхозяйства «Собинское ГООХ», закреплённого за ГБУ ВО «Собинское ГООХ». Численность охотничьих ресурсов в охотхозяйстве «Собинское ГООХ» в 2020 г. по данным государственного учёта и мониторинга животного мира следующая: лось – 215 особей, пятнистый олень – 91 особь, косуля – 23 особи, кабан – 21 особь, лисица – 34 особи, куница – 30 особей, зайцы (беляк, русак) – 227 особей.

Объект 12: «Газопровод межпоселковый для газоснабжения жилого фонда с. Косагово, д. Небезино, с. Абабурово, с. Котлучино, д. Железово, с. Чёково, с. Павловское, д. Васильевка, д. Чувашиха Юрьев-Польского района Владимирской области» проектируется в границах охотничьих угодий охотхозяйства «Небыловское 1», закреплённого за общественной организацией «Владимирское областное общество охотников и рыболовов». Численность охотничьих ресурсов в охотхозяйстве «Небыловское 1» в 2020 г. по данным государственного учёта и мониторинга животного мира следующая: лось – 74 особи, благородный олень – 106 особей, косуля – 37 особей, кабан – 27 особей, лисица – 17 особей, куница – 2 особи, зайцы (беляк, русак) – 102 особи.

Миграции животных (включая их суточные перемещения) могут регулярно происходить на участках местности проектирования газопроводов, так как имеются необходимые благоприятные условия среды для отдыха и размножения животных.

Сведений подтверждающих обитание видов животных, занесённых в Красную книгу Российской Федерации и (или) в Красную книгу Владимирской области на участках проектирования вышеуказанных объектов не имеется.

При разработке проектной документации по вышеуказанным объектам в целях предотвращения гибели объектов животного мира необходимо учитывать требования утверждённые постановлением Правительства Российской Федерации от 13.08.1996 № 997 «Об утверждении требований по предотвращению гибели объектов животного мира при осуществлении производственных процессов, а также при эксплуатации транспортных магистралей, трубопроводов, линий связи и электропередачи» и постановлением администрации Владимирской области от 28.10.2016 № 958 «Об утверждении требований по предотвращению гибели объектов животного мира при осуществлении производственных процессов, а также при эксплуатации транспортных магистралей, трубопроводов, линий связи и электропередачи на территории Владимирской области».

Начальник Госохотинспекции



В.А. Куфтин

Приложение 28

Письмо департамента природопользования и охраны окружающей среды № ДПП-3170-10-06 от 15.04.2021 г. о наличии редких видов растений

АДМИНИСТРАЦИЯ
ВЛАДИМИРСКОЙ ОБЛАСТИ

ДЕПАРТАМЕНТ
ПРИРОДОПОЛЬЗОВАНИЯ И
ОХРАНЫ ОКРУЖАЮЩЕЙ СРЕДЫ

ул. Гагарина, д. 31, г. Владимир, 600900
тел./факс: (4922) 32-32-30
e-mail: dpp@dpp.vvo.ru
ОКПО 54624725, ОГРН 1023303355943,
ИНН КСПД 3319025607/332801001
15.04.2021 № ДПП-3170-10-06

на № _____ от _____



Нижгородский филиал
ООО «Газпром проектирование»

ул. Алексеевская, д. 26
г. Нижний Новгород 603950

alenkin@gazpromproject.ru

«О наличии редких видов»

В ответ на Ваш запрос в адрес департамента сельского хозяйства Владимирской области от 02.03.2021 № 03/7-1862 направляем следующую информацию.

В районе проектируемого газопровода межпоселкового с. Косагово – д. Небезино – с. Абабурово – с. Котлучино – д. Железово – с. Чеково – с. Павловское – д. Васильевка – д. Чувашиха Юрьев-Польского района отмечены следующие виды растений, занесённые в Красную книгу Владимирской области: осока гвоздичная (*Carex caryophyllea*), хохлатка полая (*Corydalis cava*), горечавка крестовидная (*Gentiana cruciata*), мытник Кауфмана (*Pedicularis kaufmannii*).

В районе проектируемого газопровода межпоселкового п. Красное Эхо – с. Дубасово – д. Большая Артёмовка Гусь-Хрустального района отмечены следующие виды растений, занесённые в Красную книгу Владимирской области: ужомник обыкновенный (*Ophioglossum vulgatum*), баранец обыкновенный (*Huperzia zelago*), востреница дубравная (*Anemone nemorosa*), чина болотная (*Lathyrus palustris*), а также 1 вид насекомых, занесённый в Красную книгу Владимирской области и Красную книгу РФ – обыкновенный аполлон (*Parnassius apollo*).

В районе проектируемого газопровода межпоселкового д. Жары – с. Станки – д. Сингерь – д. Борзынь Вязниковского района отмечен 1 вид растений, занесённый в Красную книгу Владимирской области: колокольчик жёстковолосистый (*Campanula cervicaria*).


В районе проектируемого газопровода межпоселкового д. Данилково – д. Илевники – д. Кудрявцево – д. Перово – д. Ильина Гора – д. Олтушево Вязниковского района отмечены следующие виды растений, занесённые в Красную книгу Владимирской области: кострец Бенекена (*Bromopsis benekenii*), подлесник европейский (*Sanicula europaea*), первоцвет весенний (*Primula veris*), ясень обыкновенный (*Fraxinus excelsior*). Кроме того, на участке между д. Ильина Гора и д. Олтушево проектируемый газопровод пересекает территорию государственного природного заказника регионального значения «Клязьминский береговой».

В районе проектируемого газопровода межпоселкового с. Фоминки – д. Быкасово Гороховецкого района отмечены следующие виды растений, занесённые в Красную книгу Владимирской области: ирис сибирский (*Iris sibirica*), гвоздика песчаная (*Dianthus arenarius*), гвоздика Борбаша (*Dianthus borbasii*), герань кроваво-красная (*Geranium sanguineum*), повойничек мокричный (*Elatine alsinastrum*), фиалка персиколистная (*Viola stagnina*), тимьян ползучий (*Thymus*

geraniifolium), зверин лекарственный (*Gratiola officinalis*), а также 2 вида животных, занесённых в Красную книгу Владимирской области: краснобрюхая жерлянка (*Bombina orientalis*) и обыкновенная медянка (*Corydalis austriaca*). Кроме того, на данном участке проектируемый газопровод пересекает территорию государственного природного заказника федерального значения «Муромский», находящегося под управлением ФГБУ НИ «Мендёр».

Также сообщаем Вам, что для реализации запрашиваемых Вами проектов строительства газопроводов необходимо провести детальные ботанические и зоологические исследования на запрашиваемых территориях с целью уточнения мест обитания редких и исчезающих видов растений, животных и грибов, определения их численности для оценки возможного вреда, который может быть причинён популяциям данных видов в ходе реализации запрашиваемых Вами проектов.

Директор
департамента



Т.Л.Клименко

И. В. Турчианин
14922134-ИВ-64

Приложение 29

Письмо администрации МО Вязниковского района № 553/01-24 от 01.02.2021 г. об отсутствии объектов капитального строительства



**АДМИНИСТРАЦИЯ
МУНИЦИПАЛЬНОГО ОБРАЗОВАНИЯ
ВЯЗНИКОВСКИЙ РАЙОН**

Космонавтская ул., д. 1, г. Вязники,
Владимирская обл., 601443
тел. (49233) 2-60-91, факс (49233) 2-51-38
e-mail: vuzzn@avto.ru, URL: www.adm-vyaz.ru
ОКПО 54621402, ОГРН 1023302954311,
ИНН/КПП 3303004000/330301001

от 01.02.2021 № 553/01-24
за № ННФ/7-562 от 25.01.2021

О представлении информации

Нижегородский филиал общества с
ограниченной ответственностью
«Газпром проектирование»

ул. Алексеевская, д. 26,
г. Нижний Новгород, 603950
esalnikov@gazpromproject.ru

На письмо, направленное главе администрации района и рассмотренное по его поручению, сообщая, что объекты перспективного капитального строительства отсутствуют в местах размещения следующих объектов:

- газопровод межпоселковый д. Данилково – д. Илевники – д. Кудрявцево – д. Перово – д. Ильина Гора – д. Олтушево Вязниковского района Владимирской области;

- газопровод межпоселковый от газопровода высокого давления на п. Степанцево – д. Поздняково – д. Большевысоково – д. Малое Высоково Вязниковского района Владимирской области;

- газопровод межпоселковый д. Эдон – д. Галкино Вязниковского района Владимирской области;

- газопровод межпоселковый д. Жары – с. Станки – д. Сингерь – д. Борзынь Вязниковского района Владимирской области;

- газопровод межпоселковый д. Золотово Гороховецкого района д. Микляево – д. Обеднино – д. Злобасво – с. Сергиевы Горки – д. Медведево – д. Курбатиха Вязниковского района Владимирской области.

Заместитель главы администрации района
по вопросам жизнеобеспечения и строительства



М.А. Краснов

Горожшова Ксения Михайловна
3-08-07

Приложение 30
Письмо ФГБУ «Канал имени Москвы» № 01-30/5525 от 23.06.2021 г. о
пересечении с водными объектами, которые не входят в перечень
внутренних водных путей РФ

Вх. № **6107** 25.06.2021
 ООО «Газпром проектирование»
 Нижегородский филиал


 МИНИСТЕРСТВО ТРАНСПОРТА РОССИЙСКОЙ ФЕДЕРАЦИИ
 Федеральное агентство морского и речного транспорта


ФЕДЕРАЛЬНОЕ ГОСУДАРСТВЕННОЕ
БЮДЖЕТНОЕ УЧРЕЖДЕНИЕ
«КАНАЛ ИМЕНИ МОСКВЫ»
 (ФГБУ «Канал имени Москвы»)
 Волоколамск ул., д.1, Москва, 125362
 тел.: (495) 638-42-01, (495) 491-26-57
 факс: (495) 491-32-66
 e-mail: km@kln-online.ru; www.kln-online.ru
 23.06.2021 № 01-30/5525
 На № 03/7-0436 от 08.06.2021
 О предоставлении информации

ООО «Газпром проектирование»
 Нижегородский филиал
 Заместителю генерального директора
 – директору Нижегородского
 филиала
 С.В. Савченкову

 Алексеевская ул., 26,
 г. Нижний Новгород, 603950

Уважаемый Сергей Викторович!

Федеральное государственное бюджетное учреждение «Канал имени Москвы» (далее – Учреждение) рассмотрело Ваше обращение по вопросу представления информации о пересечении трассами проектируемых газопроводов водных объектов и сообщает следующее.

Водные объекты, указанные в представленном перечне (приложение к письму от 08.06.2021 №03/7-0436) и пересекаемые проектируемыми газопроводами в границах Владимирской области, в перечень внутренних водных путей Российской Федерации, утвержденный распоряжением Правительства от 19 декабря 2002 года № 1800-р, не входят в Учреждением не обслуживаются.

Первый заместитель руководителя



А.В. Андросов

Борис Николай Федорович
 8(499)638-42-01, доб. 424




№ п/п	Пик по трассе	Наименование водного объекта	Куда впадает	Широта, с.ш.	Долгота, в.д.	Район
1585 Газопровод межпоселковый д. Дамылино – д. Плещино – д. Кудрявцево – д. Пареево – д. Мельки Горы – д. Окурино						
1		р. Треша	р. Треша (лв)	56°12'04,65"	42°19'41,71"	Вязниковский
2		ручей	р. Треша (лв)	56°12'02,64"	42°21'25,22"	
1586 Газопровод межпоселковый с. Косовина – д. Невинное – с. Абабурово – с. Котлучино – д. Желтица – Пашаляково						
1		р. Яхрома (2 пересечения)	р. Косовина (лв)	56°21'12,88"	39°59'08,54"	Юрьев-Польский
2				56°16'56,95"	39°55'53,54"	
3		р. Куфтыга (Запорожская)	р. Косовина (лв)	56°19'28,01"	40°01'36,52"	
4		ручей б/н	р. Косовина (лв)	56°20'07,54"	40°01'27,76"	
5		ручей б/н	р. Косовина (лв)	56°16'53,30"	39°57'38,41"	
6		ручей б/н	р. Яхрома (лв)	56°16'57,34"	39°55'47,60"	
7		ручей б/н	ручей б/н (лв)	56°17'04,58"	39°57'11,47"	
8		ручей б/н (2 пересечения)	р. Тоня (лв)	56°20'59,42"	39°56'44,33"	
9				56°21'11,80"	39°56'59,74"	
10		ручей б/н	р. Куфтыга (лв)	56°19'42,85"	40°01'21,33"	
1587 Газопровод межпоселковый пос. Ступинское – д. Подпеченье – с. Болышево – д. Мелья Высокая						
Поселения с водотоком отсутствуют						Вязниковский
1588 Газопровод межпоселковый д. Эдон – д. Галыши						
1		р. Эдон	р. Тетрух (лв)	56°05'56,42"	41°45'34,83"	Вязниковский
2		р. Тетрух	р. Кошь (лв)	56°05'42,81"	41°49'43,05"	
1589 Газопровод межпоселковый д. Жары – с. Станки – д. Сметуха – д. Корыль						
1		р. Мертух	р. Косовина (лв)	56°16'53,71"	41°59'12,75"	Вязниковский
2		ручей	р. Мертух (лв)	56°16'53,53"	42°00'08,52"	
3		ручей б/н	р. Мертух (лв)	56°17'25,79"	41°59'47,39"	
4		ручей б/н	р. Косовина (лв)	56°18'22,42"	41°56'02,43"	
1590 Газопровод межпоселковый д. Красные Эды – с. Дубовое – д. Болыши Артемовки						
1		ручей Косовина	р. Сувошки (лв)	55°47'03,98"	40°53'17,60"	Гусь-Хрустальный
2		р. Печенка	р. Сувошки (лв)	55°46'53,21"	40°44'54,674"	
3		ручей б/н	р. Печенка (лв)	55°46'45,72"	40°49'02,74"	
4		ручей б/н	р. Печенка (лв)	55°46'33,19"	40°51'28,02"	
1591 Газопровод межпоселковый с. Заречное – д. Кочино – д. Цыганово – с. Осавиц						
1		р. Смычка	р. Косовина (лв)	55°53'58,35"	39°54'50,26"	Собянский
2		р. Фельоточка	р. Косовина (лв)	55°53'39,22"	39°53'36,28"	

1592 Газопровод межпоселковый д.Золотилово – д. Мокшеслово – д. Обединино – д. Злобышино – с. Сергиевы Горы – д. Мельничье – д. Курбетики						
1		р. Илдарус (2 пересечения)	р. Суворовш. (пр)	55°59'47,80"	42°10'03,76"	Васюковской
2				55°59'11,68"	42°07'41,17"	
3		р. Сураж	обрубок р.Илдарус	55°59'00,18"	42°07'12,71"	Гороховешкой
4		р. Петриловка	р.Илдарус (зм)	56°01'11,93"	42°12'52,76"	
5		ручей б/н	р.Илдарус (пр)	55°59'29,19"	42°09'44,57"	Васюковской
6		ручей б/н	р.Илдарус (пр)	55°59'22,97"	42°07'36,90"	
7		д.Мотра	р.Ока (лв)	55°59'24,78"	42°08'14,22"	
1593 Газопровод межпоселковый п.Чулысова – д. Васильевское						
Поселения с водотоками отсутствуют						Гороховешкой
1594 Газопровод межпоселковый с.Фоминки – д. Быкасово						
1		ручей	ручей (пр)	55°57'54,33"	42°32'22,84"	Гороховешкой
2		ручей	р. Веша (лв)	56°59'22,33"	42°27'46,90"	
1596 Газопровод межпоселковый д.Васильев – с.Фоминки						
1		р.Еж	р.Коломна (пр)	56°13'54,77"	39°50'48,31"	Собенской
2		ручей	ручей б/н (пр)	56°13'19,73"	39°51'27,84"	
1597 Газопровод межпоселковый д.Орехово – с.Глушково – д.Александрово – д.Хорошево – д.Марьинки						
1		р. Вороня	р.Калыма (зм)	56°07'24,03"	39°50'03,47"	Собенской
2		р. Вельбиловка	р.Вороня (зм)	56°08'11,69"	39°53'08,56"	
3		ручей (река Песочный)	р.Вороня (пр)	56°07'18,61"	39°49'42,41"	
4		(2 пересечения)		56°07'19,54"	39°50'00,12"	

Приложение 31
Письмо администрации МО Вязниковского района от 05.02.2021г.
№ 613/01-24 об отсутствии лечебно-оздоровительных местностей и курортов



АДМИНИСТРАЦИЯ
МУНИЦИПАЛЬНОГО ОБРАЗОВАНИЯ
ВЯЗНИКОВСКИЙ РАЙОН
Комсомольская ул., д. 1, г. Вязники,
Владимирская обл., 601443
тел. (49233) 2-60-91, факс (49233) 2-51-38
e-mail: vuzni@vuzn.ru, URL: www.adm-vuzn.ru
ОКПО 34621402, ОГРН 1023102954011,
ИНН/КПП 3303000000/330301001

Нижегородский филиал общества с
ограниченной ответственностью
«Газпром проектирование»

ул. Алексеевская, д. 26,
г. Нижний Новгород, 603950
eselnikov@gazpromproject.ru


от 05.02.2021 № 613/01-24
на № ИИФ/7-593 от 26.01.2021

О предоставлении информации

На письмо, направленное главе администрации района и рассмотренное по его поручению, сообщая, что объекты проектирования лечебно-оздоровительных местностей и курортов, а также зоны санитарной (горно-санитарной) охраны лечебно-оздоровительных местностей и курортов отсутствуют в местах размещения следующих объектов:

- газопровод межпоселковый д. Давылаво – д. Илевники – д. Кудрявцево – д. Перово – д. Ильина Гора – д. Олтушево Вязниковского района Владимирской области;
- газопровод межпоселковый от газопровода высокого давления на п. Степанцево – д. Поздняково – д. Большевысоково – д. Малое Высоково Вязниковского района Владимирской области;
- газопровод межпоселковый д. Эдон – д. Галкино Вязниковского района Владимирской области;
- газопровод межпоселковый д. Жары – с. Станик – д. Сингерь – д. Борзаны Вязниковского района Владимирской области;
- газопровод межпоселковый д. Золотово Гороховецкого района д. Миляево – д. Обедякино – д. Злобьево – с. Сергеевы Горки – д. Медведево – д. Курбатюка Вязниковского района Владимирской области.

Заместитель главы администрации района
по вопросам жизнеобеспечения и строительства

 М.А. Краснов

Горюхинов Клемен Михайлович
3-03-07

Приложение 32
Постановление Администрации МО Вязниковского района Владимирской области № 571 от 28.05.2021 г.
о разрешении на подготовку проектов планирования территории и проектов межевания территории для строительства объекта



АДМИНИСТРАЦИЯ МУНИЦИПАЛЬНОГО ОБРАЗОВАНИЯ
ВЯЗНИКОВСКИЙ РАЙОН
ВЛАДИМИРСКОЙ ОБЛАСТИ

ПОСТАНОВЛЕНИЕ

28.05.2021

№ 571

О разрешении на подготовку проекта планировки территории и проекта межевания территории для строительства объекта «Газопровод межпоселковый от газопровода высокого давления на п. Степанцево – д. Поздняково – д. Большевысоково – д. Малое Высоково Вязниковского района Владимирской области»

Руководствуясь статьей 45 Градостроительного кодекса Российской Федерации, Уставом муниципального образования Вязниковский район Владимирской области, постановляю:

1. Разрешить Нижегородскому филиалу общества с ограниченной ответственностью «Газпром проектирование» за счет собственных средств подготовить проект планировки территории и проект межевания территории для строительства объекта «Газопровод межпоселковый от газопровода высокого давления на п. Степанцево – д. Поздняково – д. Большевысоково – д. Малое Высоково Вязниковского района Владимирской области».

2. Контроль за исполнением настоящего постановления возложить на заместителя главы администрации района по вопросам жизнеобеспечения и строительства.

3. Постановление вступает в силу со дня его официального опубликования.

Глава местной администрации



И.В. Зинин

Приложение 33
Технические условия ООО «Газпром межрегионгаз» - Управляющей организации АО «Газпром газораспределение» № 31/20 от 24.03.2020 г.

УТВЕРЖДАЮ
Главный инженер
ООО «Газпром межрегионгаз» -
Управляющей организации
АО «Газпром газораспределение»,
действующий по доверенности
от 19.06.2019
№ 78/162-и/78-2019-7-2994




А.Г. Рогачев
« 24 » марта 2020 г.

ТЕХНИЧЕСКИЕ УСЛОВИЯ № 31/20
на присоединение к сети газораспределения
распределительного газопровода

Заказчик: ООО «Газпром проектирование».

Основание для выдачи технических условий: заявление Заказчика.

Решение: Программа развития газоснабжения и газификации Владимирской области на 2016 – 2020 годы.

Наименование газопровода: Газопровод межпоселковый от газопровода высокого давления на п. Степанцево – д. Поздняково – д. Большевысоково – д. Малое Высоково Вязниковского района Владимирской области.

Назначение газопровода: для газоснабжения населенных пунктов.

Адрес, район строительства: Вязниковский район Владимирской области.

Установленный объем транспортировки природного газа:

395,3 м³/час, в соответствии со Схемой гидравлического расчета газораспределительной сети от ГРС Мстера Вязниковского района Владимирской области (далее – Схема).

Планируемые сроки строительства объекта:

Начало: 2020 г. **Окончание:** 2021 г.

Планируемый срок ввода объекта в эксплуатацию: 2021 г.

Давление газа в точке подключения:

максимальное: 1,2 МПа;

Диаметр, координаты газопровода в точке подключения: существующий подземный стальной газопровод высокого давления P≤1,2 МПа Д 273 мм ст. Мстера – п. Степанцево – д. Эдон Вязниковского района.

Точку подключения дополнительно уточнить при проектировании и согласовать с АО «Газпром газораспределение Владимир».

Материал трубы и тип изоляции в точке подключения: сталь, защитное покрытие усиленного типа на основе экструдированного полиэтилена.

Общие инженерно-технические требования:

1. Газоснабжение осуществить согласно проектной документации. Проектную документацию разработать силами специализированной проектной организации в соответствии с требованиями действующих нормативных документов (далее – НД).
2. Строительно-монтажные и пусконаладочные работы должны выполняться организациями, допущенными к выполнению данных работ в установленном порядке в соответствии с требованиями ПД.
3. Проектная документация подлежит экспертизе в установленном законодательством порядке.
4. В проектной документации указать границы охранных зон газопроводов, пунктов редуцирования газа (ПРГ) и устройств электрохимической защиты (преобразователь, кабельные линии, анодное заземление).
5. При проектировании предусмотреть оборудование и материалы, имеющие сертификат соответствия Системы добровольной сертификации ИНТЕРГАЗСЕРТ.
6. Предусмотренные проектом материалы и оборудование должны иметь разрешительные документы в соответствии с действующим законодательством.
7. В проектной документации указать срок эксплуатации газопроводов, технических и технологических устройств.
8. Предусмотреть установку знаков обозначения трассы проектируемого газопровода в соответствии с требованиями НД.

Основные требования:

Проектом предусмотреть:

1. Строительство межпоселкового газопровода из полиэтиленовых труб. Диаметр межпоселкового газопровода принять в соответствии со Схемой.
2. Установку отключающих устройств на проектируемом газопроводе в точке врезки и в соответствии с требованиями НД. В качестве отключающих устройств максимально предусмотреть установку шаровых кранов в подземном бесколодезном исполнении. При невозможности подземного исполнения (затапливаемые территории и иные гидрогеологические условия) предусмотреть установку надземных отключающих устройств.
3. Врезку в существующий газопровод без снижения давления. В случае врезки с отключением потребителей проектом предусмотреть расчет объема газа на технологические нужды при выполнении работ по подключению объекта капитального строительства (на продувку, стравливание, пуск газа).
4. Установку двухступенчатого пункта редуцирования газа (далее – ПРГ) с АСУ ТП и узлом учета расхода газа в д. Поздняково с выходами на низкое давление $P \leq 0,003$ МПа и на высокое давление $P \leq 0,6$ МПа.
5. Установку ПРГ в д. Большевысоково и д. Малое Высоково для снижения давления газа до $P \leq 0,003$ МПа.

3

6. Параметры устанавливаемого оборудования и шаровых кранов дополнительно согласовать в ООО «Газпром межрегионгаз»
7. Для определения местонахождения полиэтиленового газопровода приборным методом выполнить требования ГОСТ Р 55473-2019.
8. В случае использования стальных газопроводов в части защиты от коррозии:
- 8.1. Защиту надземных газопроводов и технических устройств от атмосферной коррозии выполнять в соответствии с требованиями СП 28.13330.2012 «Защита строительных конструкций от коррозии. Актуализированная редакция СНиП 2.03.11-85».
- 8.2. При проектировании подземных стальных вставок полиэтиленовых газопроводов провести изыскательские работы по определению коррозионной агрессивности грунта (включая биокоррозионную агрессивность грунта) и определению наличия блуждающих токов в границах коридора проектируемых газопроводов. Методы защиты от коррозии принять в соответствии с требованиями ГОСТ 9.602 и других действующих нормативных документов.
- 8.3. Для реализации технических решений рекомендуем использовать:
- альбом 5.905-32.07, «Узлы и детали электрозащиты инженерных сетей от коррозии», выпуски 1 и 2, ОАО «МосгазНИИпроект»;
 - альбомы УПР.ЭХЗ-01-2013 «Узлы и детали установок электрохимической защиты подземных коммуникаций от коррозии»; УПР.ЭХЗ-02-2013 «Типовые схемы электрохимической защиты от коррозии».
- 8.4. В проектно-сметной документации учесть весь комплекс пуско-наладочных работ системы электрохимической защиты газопроводов.
9. Проектные решения по защите от коррозии предварительно согласовать с подразделением по защите от коррозии АО «Газпром газораспределение Владимир».


Срок действия технических условий: 3 года.

**Начальник
Производственного управления**



В.Г. Харченко

**Заместитель начальника
Центрального производственно-
диспетчерского управления**



А.В. Сироткин

А.Ф. Фатхуллин
(812) 609 59 68

Приложение 34
Письмо администрации МО Вязниковского района № 554/01-24 от
25.01.2021 г. об отсутствии красных линий



А Д М И Н И С Т Р А Ц И Я
МУНИЦИПАЛЬНОГО ОБРАЗОВАНИЯ
ВЯЗНИКОВСКИЙ РАЙОН

Хондочинская ул., д. 1, г. Вязники,
 Владимирская обл., 601443
 тел. (49233) 2-60-91, факс (49233) 2-57-38
 e-mail: adm@vazn.ru, URL: www.adm-vazn.ru
 ОГРН 54621402, ОГРН 5023302954311,
 ИНН/КПП 330401001/330401001

от 25.01.2021 № 554/01-24
 на № ИИФ/7-56; от 25.01.2021

О предоставлении информации

Нижегородский филиал общества с
 ограниченной ответственностью
 «Газпром проектирование»

ул. Алексеевская, д. 26,
 г. Нижний Новгород, 603950
ezalnikov@gazpromproject.ru

На письмо, направленное главе администрации района и рассмотренное по его поручению, сообщая, что красные линии не установлены в местах размещения следующих объектов:

- газопровод межпоселковый п. Данилково – д. Илевники – д. Кудряшево – д. Перово – д. Ильина Гора – д. Олтушево Вязниковского района Владимирской области;

- газопровод межпоселковый от газопровода высокого давления на п. Степанцево – д. Поздняково – д. Большевысоково – д. Малое Высоково Вязниковского района Владимирской области;

- газопровод межпоселковый д. Эдон – д. Галыно Вязниковского района Владимирской области;

- газопровод межпоселковый д. Жары – с. Станки – д. Сингерь – д. Борзынь Вязниковского района Владимирской области;

- газопровод межпоселковый д. Золотово Гороховского района д. Микляево – д. Обедино – д. Злобаево – с. Сергиевы Горки – д. Медведево – д. Курбатиха Вязниковского района Владимирской области.

Заместитель главы администрации района
 по вопросам жизнеобеспечения и строительства



М.А. Краснов

Горожанова Ксения Михайловна
 3-08-07

Приложение 35
Письмо ПАО «МРСК Центра и Приволжья» филиала
«Владимирэнерго» от 08.07.2021 № МР7-ВлЭ/25-03/5088 о
перспективной возможности технологического присоединения



08.07.2021 МР7-ВлЭ/25-03/5088

№ _____
 На № _____ от _____

ГОД 2021
КЛИЕНТА

Публичное акционерное общество
 «Межрегиональная распределительная
 сетевая компания Центра и Приволжья»

Филиал ПАО «МРСК Центра и Приволжья» -
 «Владимирэнерго»
 ул. Б.Нижегородская, д. 106, г. Владимир, 600000
 Тел. +7 (4922) 47-00-59, +7 (4922) 47-00-69
 Единый контакт-центр ГК «Россети»: 8-800-220-0-220
 e-mail: vladenergo@vl.mrsk-cp.ru, <http://www.mrsk-cp.ru>
 ОКПО 81296703, ОГРН 1075260020043
 ИНН/КПП 5260200603/332902001

Заместителю генерального
 директора – директору
 Нижегородского филиала
 ООО «Газпром проектирование»
 С.В. Савченкову

603950, г. Нижний Новгород, ул.
 Алексеевская, д.26

О перспективной возможности
 технологического присоединения

Уважаемый Сергей Викторович!

Ваше обращение № 03/1-0478 от 01.07.2021г. по вопросу возможности технологического присоединения к электрическим сетям филиала «Владимирэнерго» рассмотрено, по результатам рассмотрения сообщая следующее.

Процедура технологического присоединения к электрическим сетям регламентирована Правилами технологического присоединения энергопринимающих устройств потребителей электрической энергии, объектов по производству электрической энергии, а также объектов электросетевого хозяйства, принадлежащих сетевым организациям и иным лицам, к электрическим сетям, утвержденными Постановлением Правительства Российской Федерации от 27.12.2004 № 861 (в действующей редакции) далее Правила.

Технологическое присоединение к электрическим сетям объектов капитального строительства:

1. Газопровод межпоселковый от газопровода высокого давления на п. Степанцево – д. Поздняково – д. Большевысоково – д. Малое Высоково Вязниковского района Владимирской области,
2. Газопровод межпоселковый д. Жары – с. Станки – д. Сингерь – д. Борзынь Вязниковского района Владимирской области;

3. Газопровод межпоселковый п. Красное Эхо с. Дубасово – д. Большая Артемовка, Гусь-Хрустального района Владимирской области;
4. Газопровод высокого давления с. Заречное – д. Копнино – д. Цепелево – с. Осовец, Собинского района Владимирской области;

возможно при условии выполнения мероприятий в соответствии с техническими условиями.

Предположительные точки подключения объектов:

- д. Поздняково, к ПС «Фабрика свет» ВЛ-10 кВ №105, КТП-65, ф.0,4 кВ №1,
 - д. Большевысоково, д. Малое Высоково к ПС «Фабрика свет» ВЛ-10 кВ №105, ЗТП- Большевысоково, РУ-0,4 кВ,
 - с. Станки, к ПС «Чудиново» ВЛ-10 кВ №101, КТП-386, ф.0,4 кВ №1,
 - с. Сингерь, к ПС «Чудиново» ВЛ-10 кВ №101, КТП-92, ф.0,4 кВ №2,
 - д. Борзынь, к ПС «Чудиново» ВЛ-10 кВ №102, КТП-95, ф.0,4 кВ №1,
 - с. Дубасово, к ПС «Вашутино» ВЛ-10 кВ №1001, КТП-7, ф.0,4 кВ №1,
 - д. Большая Артёмовка, к ПС «Вашутино» ВЛ-10 кВ №1001, КТП-13, ф.0,4 кВ №1,
 - д. Копнино, к ПС «Копнино» ВЛ-10 кВ №106, КТП-164, ф.0,4 кВ №2,
 - д. Цепелево, к ПС «Копнино» ВЛ-10 кВ №110, КТП-230, ф.0,4 кВ №1,
 - с. Осовец, к ПС «Копнино» ВЛ-10 кВ №110, КТП-120, ф.0,4 кВ №1,
- которые могут быть уточнены на этапе подготовки технических условий после получения заявки на технологическое присоединение к сетям филиала «Владимирэнерго».

Технические условия на технологическое присоединение к электрическим сетям будут выданы Заявителю в рамках договора об осуществлении технологического присоединения к электрическим сетям в соответствии с Правилами. Срок действия технических условий составляет 2 года с момента подписания договора на технологическое присоединение.

Стоимость технологического присоединения определяется в соответствии с Постановлением Департамента цен и тарифов Администрации Владимирской области от 05.11.2020 №34/173.

Сведения о наличии мощности, свободной для технологического присоединения, а именно текущий и планируемый резерв по источникам питания филиала «Владимирэнерго» (подлежащая раскрытию информация) размещены в открытом доступе на сайте ПАО «МРСК Центра и Приволжья» http://tp.mrsk-cp.ru/capacity/current_and_planned_reserve_power_sources/

И.о. Начальника управления
технологического присоединения
и перспективного развития



Н.Л. Пименов

Попков П.О.
(4922) 47-03-39

Приложение 36
Письмо ГБУ «Владупрадор» от 15.07.21 г. № 04-4173 о
предварительном согласовании трасс

Государственное бюджетное учреждение
 Владимирской области

**«УПРАВЛЕНИЕ
 АВТОМОБИЛЬНЫХ ДОРОГ
 АДМИНИСТРАЦИИ ВЛАДИМИРСКОЙ ОБЛАСТИ»
 (ГБУ «ВЛАДУПРАДОР»)**

Судогдское шоссе, д. 5, г. Владимир, 600023
 тел. (4922) 32-34-47, тел./факс (4922) 32-92-45
 e-mail: mail@vuprdor33.ru
 http://www.vuprdor33.ru
 ОГРН 1033303407169. ОКДЮ 03419413
 ИНН/КПП 3329010657/332901001

« 15 » июля 2021 г. № 04- 4173
на № 07/3-0480 от 02.07.2021 г.

ООО «Газпром проектирование»
 Нижегородский филиал

Заместителю генерального директора-
 директор Нижегородского филиала

С.В. Савченкову

603950, г. Нижний Новгород, ул. Алексеевская, д. 26


ГБУ «Владупрадор» предварительно согласовывает представленные проектные материалы (планы трассы) по прокладке проектируемых газопроводов во Владимирской области по «Программе газификации регионов РФ» с параллельной прокладкой и пересечением с автодорогами регионального или межмуниципального значения (технические условия № 04-1895 от 13.04.2021 г) без замечаний

1. «Газопровод межпоселковый д. Данилково - д. Илевники - д. Кудрявцево - д. Перово - д. Ильина Гора - д. Олтушево Вязниковского района Владимирской области»
2. «Газопровод межпоселковый для газоснабжения жилого фонда с. Косагово, д. Невежино, с. Абабурово, с. Котлучино, д. Железово, с. Чеково, с. Павловское, д. Васильевка, д. Чувашиха Юрьев-Польского района Владимирской области»
3. «Газопровод межпоселковый от газопровода высокого давления на п. Степанцево - д. Поздняково - д. Большевысогово - д. Малое Высоково Вязниковского района Владимирской области»
4. «Газопровод межпоселковый д. Эдон - д. Галкино Вязниковского района Владимирской области»
5. «Газопровод межпоселковый д. Жары - с. Станки - д. Сингерь - д. Борзынь Вязниковского района Владимирской области»
6. «Газопровод высокого давления п. Чуяково – д. Васильчиково Гороховецкого района Владимирской области»
7. «Газопровод межпоселковый с. Фоминки – д. Быкасово Гороховецкого района Владимирской области»
8. «Газопровод межпоселковый д. Василево – с. Фетинино Собинского района Владимирской области»

Возможные изменения плана по прокладке газопровода или мест пересечений с автодорогами на стадии проектирования подлежат обязательному согласованию с ГБУ «Владупрадор».

Главный инженер ГБУ «Владупрадор»

Исполнил: Горбачев С.В.
 (4922) 45-85-60


 В.В. Фирсин

Приложение 37

Письмо администрации МО Вязниковского района № 3297/01-24 от 14.05.2021 г. о согласовании пересечения, параллельное прохождение, сближение с автодорогами общего пользования



**АДМИНИСТРАЦИЯ
МУНИЦИПАЛЬНОГО ОБРАЗОВАНИЯ
ВЯЗНИКОВСКИЙ РАЙОН**

Комсомольская ул., д. 1, г. Вязники,
Владимирская обл., 601443
тел. (49233) 2-60-91, факс (49233) 2-51-38
e-mail: vyaznr@avo.ru, URL: www.adm-vyaz.ru
ОКПО 54621402, ОГРН 1023302954311,
ИНН/КПП 3303004000/330301001

14.05.2021 № 3297/01-24
на № 03/7-3841 от 20.04.2021

О представлении информации

Заместителю главного инженера по
технологической части Нижегородского
филиала общества с ограниченной
ответственностью «Газпром
проектирование»
Гаврилову В.Г.

ул. Алексеевская, д. 26,
г. Нижний Новгород,
603950

alenkin@gazpromproject.ru

Уважаемый Вадим Геннадьевич!

На Ваш запрос, направленный главе администрации района и рассмотренный по его поручению, сообщая, что согласование на пересечение, параллельное прохождение, сближение проектируемых газопроводов с автомобильными дорогами общего пользования межмуниципального значения по объектам:

- Газопровод межпоселковый д. Данилково – д. Илевники – д. Кудрявцево – д. Перово – д. Ильина Гора – д. Олтушево Вязниковского района Владимирской области;

- Газопровод межпоселковый от газопровода высокого давления на п. Степанцево – д. Поздняково – д. Большевысоково – д. Малое Высоково Вязниковского района Владимирской области;

- Газопровод межпоселковый д. Эдон – д. Галкино Вязниковского района Владимирской области;

- Газопровод межпоселковый д. Жары – с. Стайки – д. Сингерь – д. Борзынь Вязниковского района Владимирской области;

- Газопровод межпоселковый д. Золотово Гороховецкого района – д. Микляево – д. Обеднино – д. Злобаево – с. Сергиевы-Горки – д. Медведево – д. Курбатиха Вязниковского района Владимирской области

возможно при соблюдении следующих технических условий:

1. Пересечение газопровода с автодорогой запроектировать согласно ситуационного плана каждого объекта закрытым способом (проколом).

2. На пересечении запроектировать устройство защитного футляра, концы которого должны быть выведены на расстоянии не менее 5,0 м от подошвы земляного полотна дороги.

3. Глубина заложения газопровода должна быть не менее 1,2 м от дна кювета до верха защитного футляра.

2

4. Рабочий и приемный котлованы необходимо разместить на расстоянии не менее 5,0 м от подошвы земляного полотна.

5. В проектно-сметной документации на пересечении, параллельное прохождение, сближение газопровода, в пределах охранной зоны, предусмотреть работы по доведению геометрических параметров земляного полотна, существующих съездов, искусственных инженерных сооружений, до параметров соответствующих данной технической категории; нарезки кюветов; планировки территорий с восстановлением почвенно-растительного слоя; по ликвидации временных съездов; по обеспечению сохранности искусственных сооружений и обустройства автодороги; по очистке от строительного мусора.

6. Обустроить место пересечения газопровода с автодорогой в соответствии с действующими нормативными документами.

7. Возможные изменения плана по прокладке газопровода и мест пересечений с автодорогой на стадии проектирования подлежат обязательному согласованию с администрацией Вязниковского района.

8. Предоставить в администрацию Вязниковского района для согласования рабочий проект, разработанный в соответствии с данными техническими условиями.

9. Срок действия технических условий – 1 год.

Технические условия даны только для проектирования и не дают право на начало производства работ.

Заместитель главы администрации района
по вопросам жизнеобеспечения и строительства

 М.А. Краснов

Мазальцева Марина Игоревна
3-08-07

Приложение 38
ТУ ПАО «МРСК Центра и Приволжья» филиала «Владимирэнерго» от
25.05.2021 №УРС/П2/2 на пересечение (параллельное следование,
размещение в границах охранных зон и т.д.)

ТЕХНИЧЕСКИЕ УСЛОВИЯ № УРС/П2/2 от 25.05.2021

по соблюдению требований, предусмотренных нормативно-технической документацией при планируемом пересечении (параллельном следовании, размещении в границах охранных зон и т.д.) проектируемого объекта заявителя: «Газопровод межпоселковый от газопровода высокого давления на п. Степанцево – д. Поздняково – д. Большевысоково – д. Малое Высоково, Вязниковского района, Владимирской области» с существующими электросетевыми объектами ПАО «МРСК Центра и Приволжья» филиала «Владимирэнерго».

1. Общие сведения:

1.1. Заказчик: ООО «Газпром инвест» «Газпром газификация»

1.2. Наименование работ: «Газопровод межпоселковый от газопровода высокого давления высокого давления на п. Степанцево – д. Поздняково – д. Большевысоково – д. Малое Высоково, Вязниковского района, Владимирской области», который **пересекает и параллельно следует** ВЛ 0,4кВ д.Мал.Высоково, ВЛ 10 кВ 105 ПС ф-ки Свет отпайка д. Поздняково оп.7-66 с установленными охранными зонами.

1.3. Адрес объекта заявителя: Владимирская область, Вязниковский район.

2. Требования, обязательные для исполнения Заказчиком:

2.1. Проектирование пересечения и параллельного следования, строящегося или реконструируемого объекта Газопровод межпоселковый от газопровода высокого давления с объектами электросетевого хозяйства ПАО «МРСК Центра и Приволжья», филиала «Владимирэнерго» Гороховецкого района электрических сетей, а именно ВЛ 0,4кВ д. Малое Высоково, ВЛ 10 кВ 105 ПС ф-ки Свет отпайка д. Поздняково оп.7-66 проводить в соответствии:

2.1.1. С Правилами Устройства Электроустановок п.2.5.256- 2.5.263.

2.1.2. С Постановлением Правительства РФ от 24.02.2009 N 160 (ред. от 17.05.2016) «О порядке установления охранных зон объектов электросетевого хозяйства и особых условий использования земельных участков, расположенных в границах таких зон» (вместе с «Правилами установления охранных зон объектов электросетевого хозяйства и особых условий использования земельных участков, расположенных в границах таких зон»).

2.2. До выполнения строительных работ проект согласовать с ПАО «МРСК Центра и Приволжья» филиалом «Владимирэнерго», в объёме требований настоящих технических условий. Выполнение п. 2.1 и 2.2 настоящих технических условий обязательно.

2.3. В сметной документации предусмотреть затраты на осуществление технического надзора и проведение организационно – технических мероприятий (подготовка рабочих мест, допуск персонала подрядных организации, наблюдение).

2.4. До начала производства работ подрядчик обязан разработать и предоставить на согласование в ПАО «МРСК Центра и Приволжья» филиал «Владимирэнерго» проект производства работ (ППР), предусматривающий минимальное время отключения действующих КВЛ для обеспечения безопасности производства работ. ППР должен отвечать требованиям по охране труда при эксплуатации электроустановок, СНиП 12-03-2001, отраслевым нормам и правилам.

2.5. Заключить договор с ПАО «МРСК Центра и Приволжья» филиалом «Владимирэнерго» по техническому надзору и допуску персонала для производства работ в охранной зоне существующих ЛЭП.

2.6. Работы в охранной зоне ЛЭП, выполнять только под наблюдением персонала ПАО «МРСК Центра и Приволжья» филиала «Владимирэнерго».

2.7. По окончании работ произвести планировку грунта в охранной зоне ВЛ.

2.8. Условия пунктов 2.1 - 2.7 настоящих технических условий распространяются на взаимоотношения сторон исключительно в случае отсутствия необходимости реконструкции ЛЭП, (перенос/замена опор, увеличение/уменьшение габарита ВЛ, вынос кабеля и др.), принадлежащих филиалу ПАО «МРСК Центра и Приволжья» филиала «Владимирэнерго».

2.9. По окончании работ подрядная организация обязана предоставить сведения о фактическом расположении объектов в охранных зонах ВЛ.

2.10. В случае возникновения при проектировании необходимости реконструкции ЛЭП, (перенос/замена опор, увеличение/уменьшение габарита ВЛ, вынос кабеля и др.), следует направить запрос в офис обслуживания потребителей ПАО «МРСК Центра и Приволжья» филиал «Владимирэнерго» по адресу: 600016, г. Владимир, ул. Б. Нижегородская, д.91, Тел.: 8(4922)40-61-14, 8 (4922) 40-61-15, эл. адрес: sok@vladimirenergo.ru с целью заключения договора о снятии ограничений по использованию земельного участка ПАО «МРСК Центра и Приволжья» филиала «Владимирэнерго» в интересах Заказчика.

3. Руководящие документы:

3.1 Правила устройства электроустановок (ПУЭ), 7 издание, раздел 2, глава 2.5, п. 2.5.256 – 2.5.263 «Пересечение и сближение ВЛ с автомобильными дорогами» (применять при необходимости);


3.2 Постановление Правительства РФ от 24 февраля 2009 г. № 160 «О порядке установления охранных зон объектов электросетевого хозяйства и особых условий использования земельных участков, расположенных в границах таких зон» (в ред. Постановлений Правительства РФ от 05.06.2013 № 476, от 26.08.2013 № 736, от 17.05.2016 № 444);

3.3 Строительные нормы и правила;

4 Срок действия технических условий – два года. При отсутствии проекта реконструируемого или строящегося объекта с объектами электросетевого хозяйства «ПАО «МРСК Центра и Приволжья» филиала «Владимирэнерго» и проекта производства работ в течение указанного срока действия технические условия аннулируются без уведомления Заказчика. При этом затраты Заказчика на подготовительные, предпроектные и проектные работы не возмещаются.

5 По истечению срока действия технических условий Заказчик обязан получить новые технические условия.

Первый заместитель директора-
главный инженер
филиала «Владимирэнерго»



С.С. Пикитин

Приложение 39
ТУ ПАО «Ростелеком» филиала во Владимирской и Ивановской
областях от 28.04.2021 г. №0317/17/92/21 на пересечение и параллельное
следование с существующими КЛС



Публичное акционерное общество «Ростелеком»
МАКРОРЕГИОНАЛЬНЫЙ ФИЛИАЛ «ЦЕНТР»
ФИЛИАЛ ВО ВЛАДИМИРСКОЙ И ИВАНОВСКОЙ ОБЛАСТЯХ

ул. Горького, д.42
г. Владимир, Россия, 600017
телефон (4922) 53-75-15, факс: (4922) 35-35-44
e-mail: vladimir_office@center.rt.ru

от 28.04.2021 № 0317/17/92/21

На № 03/7-2715- от 25.03.2021

ТЕХНИЧЕСКИЕ УСЛОВИЯ

1. Основание выдачи технических условий:

Технические условия разработаны в соответствии с запросом от 25.03.2021 № 03/7-2715 Заместителя главного инженера по технологической части ООО «Газпром проектирование» Нижегородский филиал В.Г. Гаврилова.

2. Цель выдачи технических условий

Разработка мер по защите кабельной линии связи (далее КЛС) ПАО «Ростелеком» при строительстве объекта: «Газопровод межпоселковый от газопровода высокого давления на п. Степанцево – д. Поздняково – д. Большевысоково – д. Малое Высоково Вязниковского района Владимирской области», в части пересечения и параллельного следования с существующей КЛС ПАО «Ростелеком».

3. Сведения о кабельных линиях связи в зоне строительства:

3.1. В зону строительства проектируемого газопровода попадает участок, на котором проложена КЛС ПАО «Ростелеком».

3.2. Эксплуатационно-техническое обслуживание КЛС ПАО «Ростелеком» в зоне проектируемого строительства осуществляется Вязниковским линейно-техническим цехом (далее Вязниковский ЛТЦ) Ковровского МЦТЭТ Филиала во Владимирской и Ивановской областях ПАО «Ростелеком».

4. Организационные мероприятия и технические условия по защите КЛС:

4.1. Обеспечить строгое соблюдение требований «Правил охраны линий и сооружений связи РФ» № 578, утвержденных Постановлением Правительства РФ от 09.06.1995.

4.2. До начала строительных работ произвести разбивку трассы проектируемого газопровода на местности в присутствии представителей Вязниковский ЛТЦ, с нанесением мест пересечений и сближений КЛС с проектируемым газопроводом на все экземпляры рабочих чертежей и исполнительной документации.

4.3. Место пересечения газопровода с КЛС ПАО «Ростелеком» выполнить под углом 60-90 градусов на расстоянии не менее 0,5 м ниже кабеля связи, без сварных швов в охранной зоне кабеля (2,0 м с каждой стороны кабеля связи).

4.4. При проведении работ открытым способом, КЛС, в месте пересечения с газопроводом, защитить разрезной стальной трубой или металлическим швеллером, параметры которых (длина, марка, диаметр для труб) согласовать при разработке проектной документации с представителями ПАО «Ростелеком».

4.5. При проведении работ методом горизонтально направленного бурения разрытие приёмных и рабочих котлованов производить не ближе 5 м от КЛС ПАО «Ростелеком», пересечение выполнить на расстоянии не менее 1,0 м ниже кабеля связи.

4.6. При параллельном следовании проложить проектируемый газопровод на расстоянии не ближе 5,0 м от кабелей связи ПАО «Ростелеком» вне населенных пунктов и не ближе 2,0 м в населенных пунктах в стесненных условиях.

4.7. Работы по пересечению КЛС, в охранной зоне и вблизи от неё на расстоянии 25 метров производить в обязательном присутствии представителей ПАО «Ростелеком, которых вызвать за 3-е суток до начала работ по телефонам:
+7-4923-32-00-75 - Вязниковский ЛТЦ

4.8. Работы по пересечению КЛС выполнить в течение одного рабочего дня. В случае невыполнения работ в указанный срок, Подрядчик обязан организовать круглосуточную охрану места раскопки. Ответственность за КЛС возлагается на Подрядчика.

4.9. После завершения работ по пересечению КЛС, в месте пересечения установить типовые железобетонные замерные столбики с нанесением соответствующей маркировки.

4.10. В охранной зоне КЛС запрещается устройство задвижек, кранов, компенсаторов, ШРП и других узлов газопровода.

4.11. Подрядной организации, привлеченной для выполнения работ, издать приказ (распоряжение) о назначении ответственного за сохранность существующей КЛС при производстве земляных работ по строительству газопровода и за своевременный вызов представителей ПАО «Ростелеком» к месту проведения работ. Копию приказа передать представителям ПАО «Ростелеком» ведущим технический надзор за проведением работ и выслать по электронной почте на адреса:

sergey_krainov@center.lt.lv

5. Дополнительные условия.

5.1. В случае если представителями ПАО «Ростелеком», ведущими надзор за выполнением технических условий, будут выявлены обстоятельства, не обеспечивающие сохранность кабеля, «Подрядчик» обязан прекратить работы и получить дополнительное Согласование.

5.2. Руководство Филиала во Владимирской и Ивановской областях ПАО «Ростелеком» предупреждает, что за нарушения Правил охраны линий связи РФ и невыполнение условий согласования, лица, ответственные за производство работ, несут ответственность в соответствии с действующим законодательством. В случае повреждения действующих кабелей связи при выполнении строительно-монтажных работ, Заказчик (Подрядчик) возмещает ПАО «Ростелеком» все виды убытков, причиненные его работником при исполнении трудовых обязанностей:

-прямые затраты на устранение повреждения;

-упущенную выгоду - потери доходов от простоя каналов связи и штрафные санкции, накладываемые на предприятия связи потребителями каналов и трактов в соответствии с договорами на предоставление каналов согласно Инструкции по исчислению ущерба от повреждения линейных сооружений междугородной связи, утверждённой Приказом Минсвязи от 15.06.1992 № 208.

5.3. В случае привлечения для выполнения данного вида работ других Субподрядных организаций или сторонних физических лиц, Заказчик (Подрядчик) обязан заключить с ними трудовой или гражданско-правовой договор и обеспечить их копией данных технических условий.


5.4. Настоящие технические условия не могут служить основанием для начала производства работ в охранной зоне кабеля связи, Заказчик строительства (или подрядная организация) обязан(а) получить письменное разрешение на производство земляных работ, согласовать очередность и сроки производства работ в ПАО «Ростелеком».

5.5. Наличие на месте производства работ копии данных технических условий обязательно.

5.6. Требования данных технических условий учесть при разработке проектной документации, проект согласовать дополнительно, в обязательном порядке с ПАО «Ростелеком» Филиала во Владимирской и Ивановской областях по адресу: 600017, г. Владимир, ул. Горького д.42, тел. (4922) 53-75-15, 33-64-32, факс: 35-35-44, e-mail – vladimir_office@center.rt.ru.

6. Срок действия настоящих технических условий – 1 год со дня выдачи.

**Заместитель директора филиала –
Технический директор**



В.В. Водяной

Сухова Ольга Сергеевна
(4922)53-20-07

Приложение 40
Технические условия Филиала ПАО «Ростелеком» Макрорегиональный филиал «Центр» филиал во Владимирской и Ивановской областях № 0317/17/92/21 от 28.04.2021 г.



Публичное акционерное общество «Ростелеком»
МАКРОРЕГИОНАЛЬНЫЙ ФИЛИАЛ «ЦЕНТР»
ФИЛИАЛ ВО ВЛАДИМИРСКОЙ И ИВАНОВСКОЙ ОБЛАСТЯХ

ул. Горького, д.42
г. Владимир, Россия, 600017
телефон: (4922) 63-75-15, факс: (4922) 35-35-44
e-mail: vladivm_office@center.ru

от 28.04.2021 № 0317/17/92/21

На № 03/7-2715- от 25.03.2021

ТЕХНИЧЕСКИЕ УСЛОВИЯ

1. Основание выдачи технических условий:

Технические условия разработаны в соответствии с запросом от 25.03.2021 № 03/7-2715 Заместителя главного инженера по технологической части ООО «Газпром проектирование» Нижегородский филиал В.Г. Гаврилова.

2. Цель выдачи технических условий

Разработка мер по защите кабельной линии связи (далее КЛС) ПАО «Ростелеком» при строительстве объекта: «Газопровод межпоселковый от газопровода высокого давления на п. Степанцево – д. Поздняково – д. Большесвысоково – д. Малое Высоково Вязниковского района Владимирской области», в части пересечения и параллельного следования с существующей КЛС ПАО «Ростелеком».

3. Сведения о кабельных линиях связи в зоне строительства:

3.1. В зону строительства проектируемого газопровода попадает участок, на котором проложена КЛС ПАО «Ростелеком».

3.2. Эксплуатационно-техническое обслуживание КЛС ПАО «Ростелеком» в зоне проектируемого строительства осуществляется Вязниковским линейно-техническим цехом (далее Вязниковский ЛТЦ) Ковровского МЦТЭТ Филиала во Владимирской и Ивановской областях ПАО «Ростелеком».

4. Организационные мероприятия и технические условия по защите КЛС:

4.1. Обеспечить строгое соблюдение требований «Правил охраны линий и сооружений связи РФ» № 578, утвержденных Постановлением Правительства РФ от 09.06.1995.

4.2. До начала строительных работ произвести разбивку трассы проектируемого газопровода на местности в присутствии представителей Вязниковский ЛТЦ, с нанесением мест пересечений и сближений КЛС с проектируемым газопроводом на все экземпляры рабочих чертежей и исполнительной документации.

4.3. Место пересечения газопровода с КЛС ПАО «Ростелеком» выполнить под углом 60-90 градусов на расстоянии не менее 0,5 м ниже кабеля связи, без сварных швов в охранной зоне кабеля (2,0 м с каждой стороны кабеля связи).

4.4. При проведении работ открытым способом, КЛС, в месте пересечения с газопроводом, защитить разрезной стальной трубой или металлическим швеллером, параметры которых (длина, марка, диаметр для труб) согласовать при разработке проектной документации с представителями ПАО «Ростелеком».

4.5. При проведении работ методом горизонтально направленного бурения разрытие приёмных и рабочих котлованов производить не ближе 5 м от КЛС ПАО «Ростелеком», пересечение выполнить на расстоянии не менее 1,0 м ниже кабеля связи.

4.6. При параллельном следовании проложить проектируемый газопровод на расстоянии не ближе 5,0 м от кабелей связи ПАО «Ростелеком» вне населенных пунктов и не ближе 2,0 м в населенных пунктах в стесненных условиях.

4.7. Работы по пересечению КЛС, в охранной зоне и вблизи от неё на расстоянии 25 метров производить в обязательном присутствии представителей ПАО «Ростелеком, которых вызвать за 3-е суток до начала работ по телефонам:

+7-4923-32-00-75 - Вязниковский ЛТЦ

4.8. Работы по пересечению КЛС выполнить в течение одного рабочего дня. В случае невыполнения работ в указанный срок, Подрядчик обязан организовать круглосуточную охрану места раскопки. Ответственность за КЛС возлагается на Подрядчика.

4.9. После завершения работ по пересечению КЛС, в месте пересечения установить типовые железобетонные замерные столбики с нанесением соответствующей маркировки.

4.10. В охранной зоне КЛС запрещается устройство задвижек, кранов, компенсаторов, ШРП и других узлов газопровода.

4.11. Подрядной организации, привлеченной для выполнения работ, издать приказ (распоряжение) о назначении ответственного за сохранность существующей КЛС при производстве земляных работ по строительству газопровода и за своевременный вызов представителей ПАО «Ростелеком» к месту проведения работ. Копию приказа передать представителям ПАО «Ростелеком» ведущим технический надзор за проведением работ и выслать по электронной почте на адреса:

sergey_krainov@center.rt.ru

5. Дополнительные условия.

5.1. В случае если представителями ПАО «Ростелеком», ведущими надзор за выполнением технических условий, будут выявлены обстоятельства, не обеспечивающие сохранность кабеля, «Подрядчик» обязан прекратить работы и получить дополнительное Согласование.

5.2. Руководство Филиала во Владимирской и Ивановской областях ПАО «Ростелеком» предупреждает, что за нарушения Правил охраны линий связи РФ и невыполнение условий согласования, лица, ответственные за производство работ, несут ответственность в соответствии с действующим законодательством. В случае повреждения действующих кабелей связи при выполнении строительно-монтажных работ, Заказчик (Подрядчик) возмещает ПАО «Ростелеком» все виды убытков, причиненные его работником при исполнении трудовых обязанностей:

- прямые затраты на устранение повреждения;

- упущенную выгоду - потери доходов от простоя каналов связи и штрафные санкции, накладываемые на предприятия связи потребителями каналов и трактов в соответствии с договорами на предоставление каналов согласно Инструкции по начислению ущерба от повреждения линейных сооружений междугородной связи, утверждённой Приказом Минсвязи от 15.06.1992 № 208.

5.3. В случае привлечения для выполнения данного вида работ других Субподрядных организаций или сторонних физических лиц, Заказчик (Подрядчик) обязан заключить с ними трудовой или гражданско-правовой договор и обеспечить их копией данных технических условий.


5.4. Настоящие технические условия не могут служить основанием для начала производства работ в охранной зоне кабеля связи, Заказчик строительства (или подрядная организация) обязан(а) получить письменное разрешение на производство земляных работ, согласовать очередность и сроки производства работ в ПАО «Ростелеком».

5.5. Наличие на месте производства работ копии данных технических условий **обязательно.**

5.6. Требования данных технических условий учесть при разработке проектной документации, проект согласовать дополнительно, в обязательном порядке с ПАО «Ростелеком» Филиала во Владимирской и Ивановской областях по адресу: 600017, г. Владимир, ул. Горького д.42, тел. (4922) 53-75-15, 33-64-32, факс: 35-35-44, e-mail – vladimir_office@center.rt.ru.

6. Срок действия настоящих технических условий – 1 год со дня выдачи.

Заместитель директора филиала –
Технический директор



В.В. Водяной

Сухова Ольга Сергеевна
(4922)53-20-07

Приложение 41

Технические условия Филиала «Владимирэнерго» № УРС/П2/2 от 25.05.2021 г.

ТЕХНИЧЕСКИЕ УСЛОВИЯ № УРС/П2/2 от 25.05.2021

по соблюдению требований, предусмотренных нормативно-технической документацией при планируемом пересечении (параллельном следовании, размещении в границах охранных зон и т.д.) проектируемого объекта заявителя: «Газопровод межпоселковый от газопровода высокого давления на п. Степанцево – д. Поздняково – д. Большевысоково – д. Малое Высоково, Вязниковского района, Владимирской области» с существующими электросетевыми объектами ПАО «МРСК Центра и Приволжья» филиала «Владимирэнерго».

1. Общие сведения:

1.1. Заказчик: ООО «Газпром инвест» «Газпром газификация»

1.2. Наименование работ: «Газопровод межпоселковый от газопровода высокого давления высокого давления на п. Степанцево – д. Поздняково – д. Большевысоково – д. Малое Высоково, Вязниковского района, Владимирской области», который **пересекает и параллельно следует** ВЛ 0,4кВ д. Мал.Высоково, ВЛ 10 кВ 105 ПС ф-ки Свет отпайка д. Поздняково оп.7-66 с установленными охранными зонами.

1.3. Адрес объекта заявителя: Владимирская область, Вязниковский район.

2. Требования, обязательные для исполнения Заказчиком:

2.1. Проектирование пересечения и параллельного следования, строящегося или реконструируемого объекта Газопровод межпоселковый от газопровода высокого давления с объектами электросетевого хозяйства ПАО «МРСК Центра и Приволжья», филиала «Владимирэнерго» Гороховецкого района электрических сетей, а именно ВЛ 0,4кВ д. Малое Высоково, ВЛ 10 кВ 105 ПС ф-ки Свет отпайка д. Поздняково оп.7-66 проводить в соответствии:

2.1.1. С Правилами Устройства Электроустановок п.2.5.256- 2.5.263.

2.1.2. С Постановлением Правительства РФ от 24.02.2009 N 160 (ред. от 17.05.2016) «О порядке установления охранных зон объектов электросетевого хозяйства и особых условий использования земельных участков, расположенных в границах таких зон» (вместе с «Правилами установления охранных зон объектов электросетевого хозяйства и особых условий использования земельных участков, расположенных в границах таких зон»).

2.2. До выполнения строительных работ проект согласовать с ПАО «МРСК Центра и Приволжья» филиалом «Владимирэнерго», в объёме требований настоящих технических условий. Выполнение п. 2.1 и 2.2 настоящих технических условий обязательно.

2.3. В сметной документации предусмотреть затраты на осуществление технического надзора и проведение организационно – технических мероприятий (подготовка рабочих мест, допуск персонала подрядных организаций, наблюдение).

2.4. До начала производства работ подрядчик обязан разработать и предоставить на согласование в ПАО «МРСК Центра и Приволжья» филиал «Владимирэнерго» проект производства работ (ППР), предусматривающий минимальное время отключения действующих КВЛ для обеспечения безопасности производства работ. ППР должен отвечать требованиям по охране труда при эксплуатации электроустановок, СНиП 12-03-2001, отраслевым нормам и правилам.

2.5. Заключить договор с ПАО «МРСК Центра и Приволжья» филиалом «Владимирэнерго» по техническому надзору и допуску персонала для производства работ в охранной зоне существующих ЛЭП.

2.6. Работы в охранной зоне ЛЭП, выполнять только под наблюдением персонала ПАО «МРСК Центра и Приволжья» филиала «Владимирэнерго».

2.7. По окончании работ произвести планировку грунта в охранной зоне ВЛ.

2.8. Условия пунктов 2.1 – 2.7 настоящих технических условий распространяются на взаимоотношения сторон исключительно в случае отсутствия необходимости реконструкции ЛЭП, (перенос/замена опор, увеличение/уменьшение габарита ВЛ, вынос кабеля и др.), принадлежащих филиалу ПАО «МРСК Центра и Приволжья» филиала «Владимирэнерго».

2.9. По окончании работ подрядная организация обязана предоставить сведения о фактическом расположении объектов в охранных зонах ВЛ.

2.10. В случае возникновения при проектировании необходимости реконструкции ЛЭП, (перенос/замена опор, увеличение/уменьшение габарита ВЛ, вынос кабеля и др.), следует направить запрос в офис обслуживания потребителей ПАО «МРСК Центра и Приволжья» филиал «Владимирэнерго» по адресу: 600016, г. Владимир, ул. Б. Нижегородская, д.91, Тел.: 8(4922)40-61-14, 8 (4922) 40-61-15, эл. адрес: sok@vladimirenergo.ru с целью заключения договора о системе ограничений по использованию земельного участка ПАО «МРСК Центра и Приволжья» филиала «Владимирэнерго» в интересах Заказчика.

3. Руководящие документы:

3.1 Правила устройств электроустановок (ПУЭ), 7 издание, раздел 2, глава 2.5, п. 2.5.256 – 2.5.263 «Пересечение и сближение ВЛ с автомобильными дорогами» (применять при необходимости);

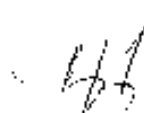
3.2 Постановление Правительства РФ от 24 февраля 2009 г. № 160 «О порядке установления охранных зон объектов электросетевого хозяйства и особых условий использования земельных участков, расположенных в границах таких зон» (в ред. Постановлений Правительства РФ от 05.06.2013 № 476, от 26.08.2013 № 736, от 17.05.2016 № 444);

3.3 Строительные нормы и правила;

4 Срок действия технических условий – два года. При отсутствии проекта реконструируемого или строящегося объекта с объектами электросетевого хозяйства «ПАО «МРСК Центра и Приволжья» филиала «Владимирэнерго» и проекта производства работ в течение указанного срока действия технические условия аннулируются без уведомления Заказчика. При этом затраты Заказчика на подготавливаемые, предпроектные и проектные работы не возмещаются.

5 По истечению срока действия технических условий Заказчик обязан получить новые технические условия.

Первый заместитель директора-
главный инженер
филиала «Владимирэнерго»



С.С. Никитин

Приложение 42

Письмо администрации МО Вязниковского района № 4671/01-24 от 11.06.2021 г. об отсутствии принципиальных возражений по размещению объекта



**А Д М И Н И С Т Р А Ц И Я
Муниципального образования
В Я З Н И К О В С К И Й Р А Й О Н**

Коммунальная ул., д. 1, г. Вязники
Владимирская обл., 601491
т/ф: (49233) 2-60-91, факс: (49233) 2-51-34
e-mail: vyaznikovo@mo.ru, URL: www.vozm-uzel.ru
ОГРН 54623402, ОГРН 102502954311,
ИНН/ОДПГ 330304000330301001

11.06.2021 № 4671/01-24
на № ИИФ/7-583 от 26.01.2021

О предоставлении информации

Заместителю главного инженера по
технологической части Нижегородского
филиала общества с ограниченной
ответственностью «Газпром
проектирование»
Гаврилову В.Г.

ул. Алексеевская, д. 26,
г. Нижний Новгород,
Нижегородская область, 603950
esalnikov@gazpromproject.ru

Уважаемый Валим Геннадьевич!


На Ваше письмо, направленное главе администрации района и рассмотренное по его поручению, сообщено, что администрация района согласовывает размещение на территории муниципальных образований Вязниковского района проектируемых объектов: Газопровод межпоселковый д. Данилково – д. Изьиники - д. Кудравцево – д. Перово – д. Ильина Гора – д. Оттушево Вязниковского района Владимирской области; Газопровод межпоселковый от газопровода высокого давления на п. Степанцево д. Пузыряково – д. Большавысоково – д. Малое Высоково Вязниковского района Владимирской области; Газопровод межпоселковый д. Эдон – д. Галкяно Вязниковского района Владимирской области; Газопровод межпоселковый д. Жары – с. Станки – д. Силгерь – д. Борзынь Вязниковского района Владимирской области; Газопровод межпоселковый д. Золотова Гороховского района – д. Милчево – д. Обезинки – д. Элобено – с. Сергиевы-Горки – д. Медведево – д. Курбятки Вязниковского района Владимирской области согласно представленным ситуационным планам.

Заместитель главы администрации района
по вопросам жизнеобеспечения и строительства



М.А. Кравцов

Мещалкина Марина Игоревна
1-08-07



Приложение 43
Письмо ГБУ «Владупрадор» № 04-6074 от 05.10.2021 г. о согласовании
документации планировке территории

Государственное бюджетное учреждение
Владимирской области
«УПРАВЛЕНИЕ
АВТОМОБИЛЬНЫХ ДОРОГ
АДМИНИСТРАЦИИ ВЛАДИМИРСКОЙ ОБЛАСТИ»
(ГБУ «ВЛАДУПРАДОР»)

Суздальское шоссе, д. 5, г. Владимир, 600023
тел. (4922) 32-34-47, тел./факс (4922) 32-92-45
e-mail: mail@uprdor33.ru
http://www.uprdor33.ru
ОГРН 1033303407169, ОКПО 03419113
ИНН/КПП 3329010657/332901001

ООО «Газпром проектирование»
Нижегородский филиал

Заместителю главного инженера
по технологической части


В.Г. Гаврилову

603950, г. Нижний Новгород, ул. Алексеевская, д. 26

« 05 » октября 2021 г № 04- 6074
на № 03/7-9315 от 23.09.2021 г.

ГБУ «Владупрадор» согласовывает представленную документацию по планировке территории по объекту «Газопровод межпоселковый п. Степанцево-д. Поздняково-д. Большенвысоково-д. Малое Высоково Вязниковского района Владимирской области» при условии соблюдения требований технических условий от ГБУ «Владупрадор» № 04-4173 от 16.07.2021 г.

Заместитель начальника ГБУ «Владупрадор»



Л.С. Коробов

Исполнил: Горбачев С.В.
(4922) 45-85-60

Вх. № **9799** **06.10.2021**
ООО «Газпром проектирование»
Нижегородский филиал

Приложение 44
Письмо Департамента лесного хозяйства Владимирской области № ДЛХ-
7668-04/23 от 28.10.2021 г. о согласовании документации планировке
территории



**ДЕПАРТАМЕНТ
 ЛЕСНОГО ХОЗЯЙСТВА
 ВЛАДИМИРСКОЙ ОБЛАСТИ**

ул. Судогодское шоссе, д.11-Б, г. Владимир 600023,
 тел: (4922) 43-80-26
 Факс: (4922) 45-85-09
 E-mail: dlh@avl.ru
 http://www.dlh.vlad.ru
 ОКПО 07159099, ОГРН 106540025055,
 ИНН: КПП 5329011870, 5329011883

л.д. 10 2021 № ДЛХ-7668-04.23
 от 28.10.2021 г.

Заместителю главного инженера по
 технологической части Нижегородского
 филиала ООО «Газпром
 проектирование»

В.Г. Гаврилову

pbov@gazpromproject.ru

*О согласовании документации
 по планировке территории*

Уважаемый Вадим Геннадьевич!

В ответ на Ваше обращение о согласовании документации по планировке территории (далее - проект), подготовленной в отношении объекта «Газопровод межпоселковый от газопровода высокого давления на п. Степанцево – д. Поздняково – д. Большевысоково – д. Малое Высоково Вязниковского района Владимирской области» Департаментом рассмотрено.

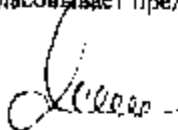
В соответствии с представленным проектом образуются следующие части земельных участков:

- часть земельного участка с кадастровым номером 33:08:000000:234/ЧЗУ1 с местоположением: Вязниковское лесничество, Новое участковое лесничество, урочище «Знамя», лесной квартал № 9, часть лесотаксационного выдела 19, площадью 0,1703 га;
- часть земельного участка с кадастровым номером 33:08:000000:262/ЧЗУ1 с местоположением: Вязниковское лесничество, Мстерское участковое лесничество, лесной квартал № 120, части лесотаксационных выделов 5, 6, 7, площадью 0,2853 га;
- часть земельного участка с кадастровым номером 33:08:000000:262/ЧЗУ2 с местоположением: Вязниковское лесничество, Степанцевское участковое лесничество, лесной квартал № 19, части лесотаксационных выделов 34, 35, 37, площадью 0,5173 га;
- часть земельного участка с кадастровым номером 33:08:000000:118/ЧЗУ1 с местоположением: Вязниковское лесничество, Новое участковое лесничество, урочище Красная заря, лесной квартал № 7, части лесотаксационных выделов 1, 16, 20, 27, 30, 41, 50, 51, площадью 1,5823 га;
- часть земельного участка с кадастровым номером 33:08:000000:118/ЧЗУ2 с местоположением: Вязниковское лесничество, Новое участковое лесничество, урочище Красная заря, лесной квартал № 9, части лесотаксационных выделов 12, 24, 44, 26, 27, 28, 29, площадью 1,4742 га;

- часть земельного участка с кадастровым номером 11:08:000000:118/43У3 с местоположением: Вязниковское лесничество, Новое участковое лесничество, урочище Красная зоря, лесной квартал № 9, часть лесотаксационного выдела 42, площадью 0,0189 га.

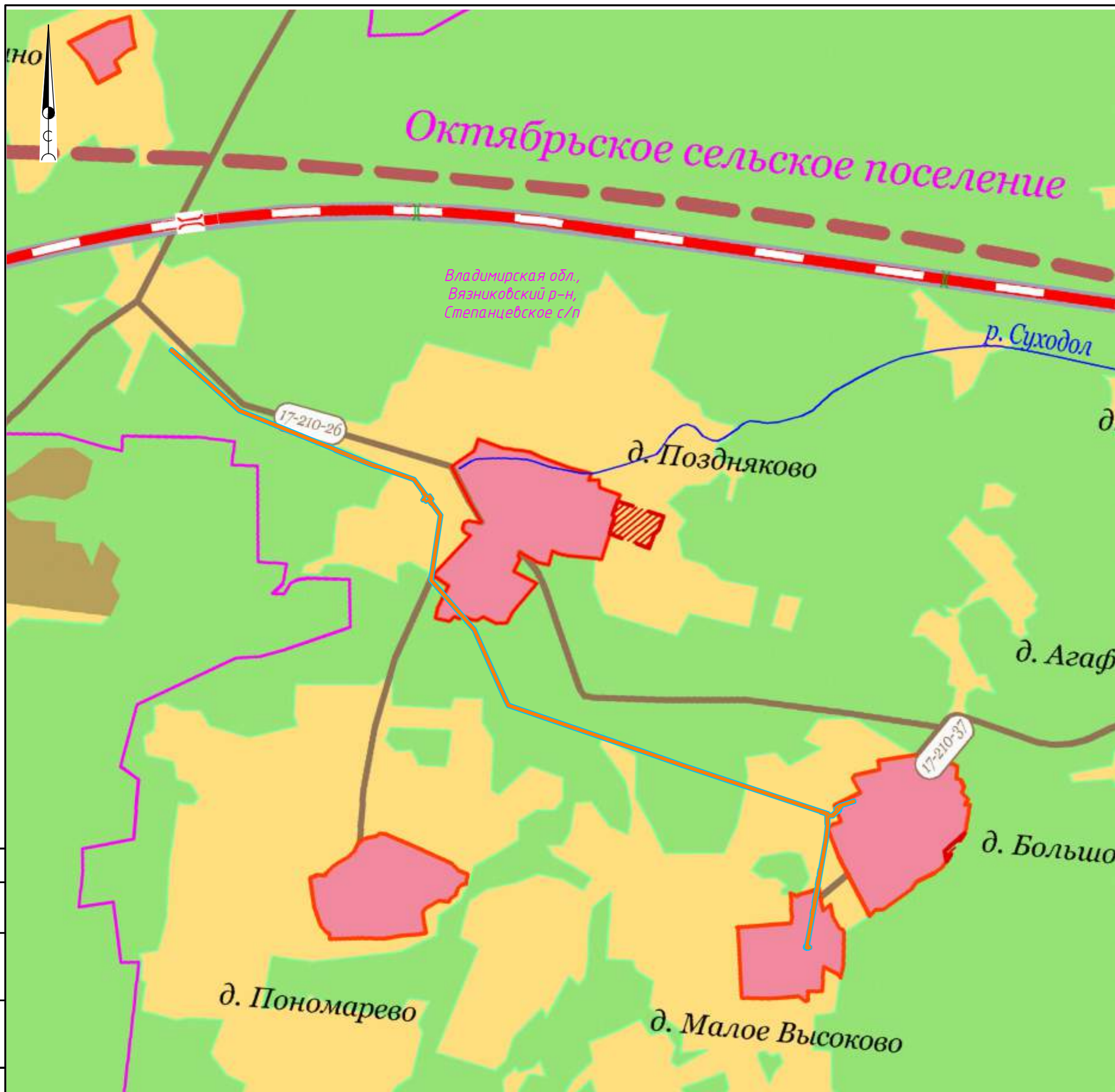
На основании вышесказанного, в соответствии с действующим лесным законодательством Департамент согласовывает представленный проект.

Директор Департамента



Е.В.Мальшев

Анна Владимировна Лю
+4922) 45 85 50



УСЛОВНЫЕ ОБОЗНАЧЕНИЯ:

Границы
 Вязниковского района
 поселений
 населенных пунктов
 перспективная промышленная площадка

Категории земель
 земли населенных пунктов
 земли лесного фонда
 земли водного фонда
 земли запаса
 земли сельскохозяйственного назначения
 земли транспорта, промышленности, энергетики, связи, радиовещания, телевидения, информатики, для обеспечения космической деятельности, обороны, безопасности и иного специального назначения

Объекты транспорта:
 автомобильные дороги общего пользования федерального значения / скоростная магистраль федерального значения*
 автомобильные дороги общего пользования регионального или межмуниципального значения
 грунтовые дороги
 железная дорога/ высокоскоростная железнодорожная магистраль Москва-Казань-Екатеринбург (ВСМ 2), полосу отвода
 эстакады, путепроводы, мосты
 искусственные сооружения для прохода диких животных (звероход)

Прочие обозначения
 цифры автомобильных дорог общего пользования федерального значения
 цифры автомобильных дорог общего пользования регионального или межмуниципального значения
 стрелки, показывающие направления
 плотина

— граница зоны планируемого размещения проектируемого объекта
 — граница территории, в отношении которой осуществляется подготовка проекта планировки территории

Картографическая основа ФГИС ТП

ПРИМЕЧАНИЕ:
 Схема расположения элементов планировочной структуры разработана на основании Схемы территориального планирования Вязниковского муниципального района Владимирской области, утвержденной решением Совета народных депутатов Вязниковского района № 484 от 29.01.2019 г.

В соответствии с Постановлением Правительства РФ от 12.05.2017 № 564 "Об утверждении Положения о составе и содержании проектов планировки территории, предусматривающих размещение одного или нескольких линейных объектов" граница территории в отношении которой осуществляется подготовка проекта планировки территории определена по внешним границам максимально удаленных от планируемого маршрута прохождения линейного объекта зон с особыми условиями использования территории, которые подлежат установлению в связи с размещением этих линейных объектов.

Граница зон планируемого размещения линейных объектов устанавливается в соответствии с нормами отвода земельных участков для конкретных видов линейных объектов. Обоснование определения границ зон планируемого размещения линейных объектов указаны в Томе 2. Материалы по обоснованию проекта планировки территории, которые подлежат установлению в связи с размещением этих линейных объектов.

Граница зон планируемого размещения временных зданий и сооружений не отражена ввиду отсутствия таких объектов.

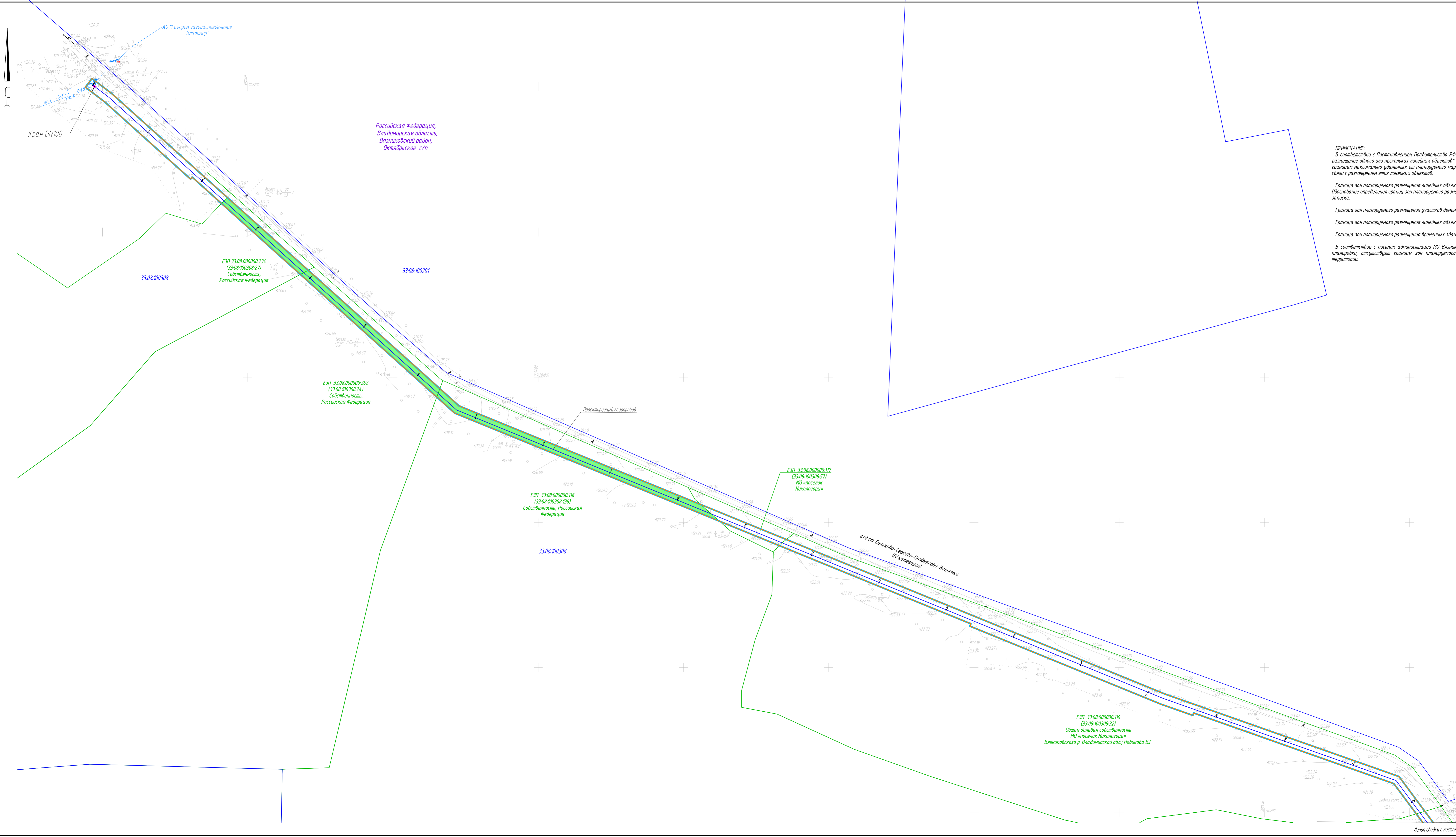
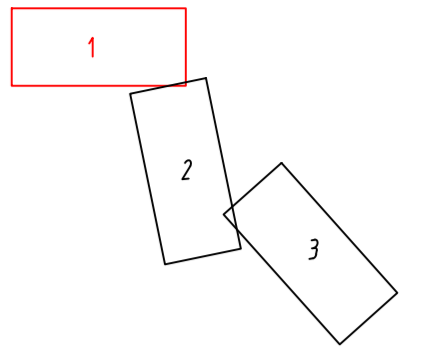
Граница зон планируемого размещения участков демонтажа не отражена ввиду отсутствия таких объектов.

Граница зон планируемого размещения линейных объектов, подлежащих реконструкции в связи с изменением их местоположения, не отражена ввиду отсутствия таких объектов.

Система координат МСК-33
 Система высот Балтийская 1977г.

8000.014.П.0/0.0003.33/1240-1-СИД.3.3.1					
Газопровод межпоселковый от газопровода высокого давления на п. Степанцево-д. Поздняково-д. Большевысоково-д. Малое Высоково Вязниковского района Владимирской области					
Изм.	Кол.уч.	Лист	№ док.	Подп.	Дата
Разраб.	Заглумина	3/6/1	09.2021		
Рук.груп.	Разова				
Нач.отд.	Тишин				
Н.контр.	Разова				
ГИП	Цой				
Материалы по обоснованию проекта планировки территории. Графическая часть			Стадия	Лист	Листов
			П	1	1
Схема расположения элементов планировочной структуры (территорий, занятых линейными объектами и (или) предназначенных для размещения линейных объектов) М 1:25 000					

Согласовано:
 Инв. № подл. Подпись и дата. Взам. инв. №



ПРИМЕЧАНИЕ:
 В соответствии с Постановлением Правительства РФ от 12.05.2017 № 564 "Об утверждении Положения о составе и содержании проектов планировки территории, предусматривающих размещение одного или нескольких линейных объектов" граница территории, в отношении которой осуществляется подготовка проекта планировки территории, определена по внешним границам максимально удаленных от планируемого маршрута прохождения линейного объекта зон с особыми условиями использования территории, которые подлежат установлению в связи с размещением этих линейных объектов.

Граница зон планируемого размещения линейных объектов устанавливается в соответствии с нормами отвода земельных участков для конкретных видов линейных объектов. Обоснование определения границ зон планируемого размещения линейных объектов указаны в Томе 2. Материалы по обоснованию проекта планировки территории. Показательная записка.

Граница зон планируемого размещения участков демонтажа не отражена ввиду отсутствия таких объектов.

Граница зон планируемого размещения линейных объектов, подлежащих реконструкции в связи с изменением их местоположения, не отражена ввиду отсутствия таких объектов.

Граница зон планируемого размещения временных зданий и сооружений не отражена ввиду отсутствия таких объектов.

В соответствии с письмом администрации МО Вязниковского района №553/01-24 от 08.02.2021 г. граница территории, в отношении которой осуществляется подготовка проекта планировки, отсутствует границы зон планируемого размещения объектов капитального строительства, установленные ранее утвержденной документацией по планировке территории.

- Условные обозначения:**
- ось проектируемого газопровода
 - ось проектируемого подземного электрокабеля
 - граница населенного пункта
 - номер и граница кадастрового квартала
 - границы и кадастровый номер земельных участков, учтенных в ЕТРН
 - граница территории, в отношении которой осуществляется подготовка проекта планировки территории
 - граница зон планируемого размещения линейных объектов
- Категории земель:**
- земли сельскохозяйственного назначения
 - земли лесного фонда
 - земли населенных пунктов

Система координат МСК-33
 Система высот - Балтийская, 1977 г.

8000.014.П.0/0.0003.33/1240-1- СИД2.3.3.2					
Газопровод нежесткоколенный от газопровода высокого давления на п. Степанцево-д. Подняково-д. Большевиково-д. Малое Высоково Вязниковского района Владимирской области					
Изм.	Кат. уч.	Лист	№ док.	Подп.	Дата
Разраб.	Заглучена				09.2021
Рук. групп	Разраба				
Нач. отд.	Разраба				
Инспект.	Разраба				
ГИП	Цвай				

Материалы по обоснованию проекта планировки территории. Графическая часть.		Стадия	Лист	Листов
		П	1	3

Схема использования территории в первой стадии проекта планировки территории М 1:2000

Копировал

Формат_A2x3

Создано: Имя, И.И. Подпись и дата: Вязн. ин-д. М.

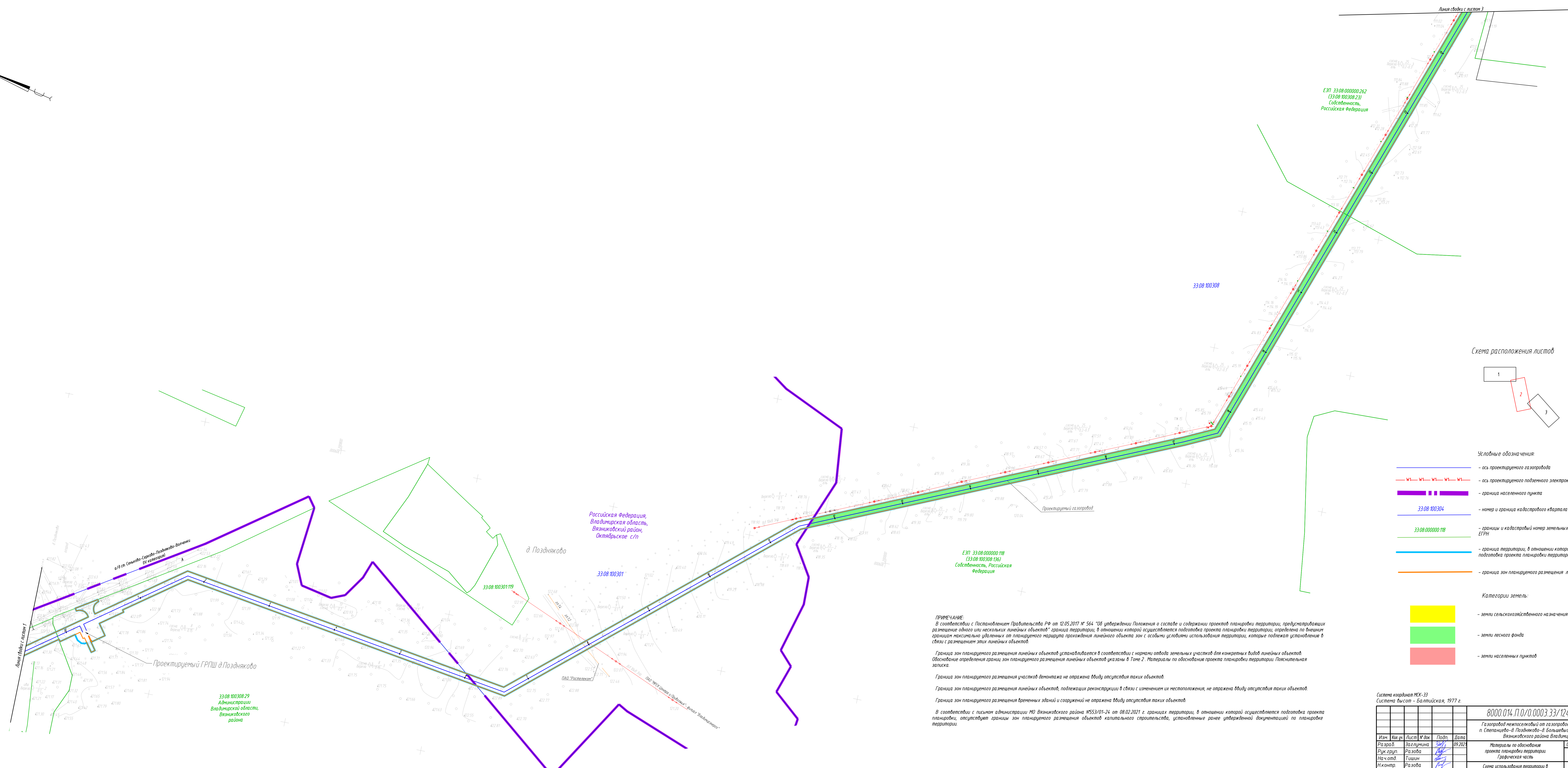

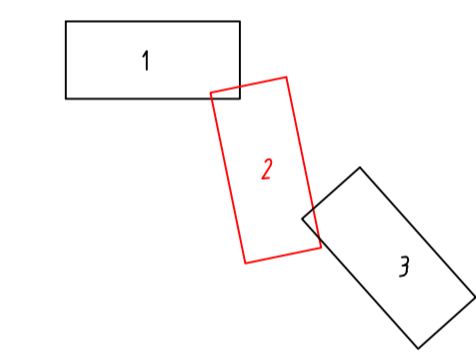


Схема расположения листов



Условные обозначения:

- ось проектируемого газопровода
- ось проектируемого подземного электрокабеля
- граница населенного пункта
- 33:08.100304 - номер и граница кадастрового квартала
- 33:08.000000.118 - границы и кадастровый номер земельных участков, учтенных в ЕГРН
- граница территории, в отношении которой осуществляется подготовка проекта планировки территории
- граница зон планируемого размещения линейных объектов

Категории земель:

- земли сельскохозяйственного назначения
- земли лесного фонда
- земли населенных пунктов

ПРИМЕЧАНИЕ:
 В соответствии с Постановлением Правительства РФ от 12.05.2017 № 564 "Об утверждении Положения о составе и содержании проектов планировки территории, предусматривающих размещение одного или нескольких линейных объектов" граница территории, в отношении которой осуществляется подготовка проекта планировки территории, определена по внешним границам максимально удаленных от планируемого маршрута прохождения линейного объекта зон с особыми условиями использования территории, которые подлежат установлению в связи с размещением этих линейных объектов.

Граница зон планируемого размещения линейных объектов устанавливается в соответствии с нормами отвода земельных участков для конкретных видов линейных объектов. Основание определения границ зон планируемого размещения линейных объектов указаны в Томе 2. Материалы по обоснованию проекта планировки территории. Пояснительная записка.

Граница зон планируемого размещения участков децентра на не отражена ввиду отсутствия таких объектов.

Граница зон планируемого размещения линейных объектов, подлежащих реконструкции в связи с изменением их местоположения, не отражена ввиду отсутствия таких объектов.


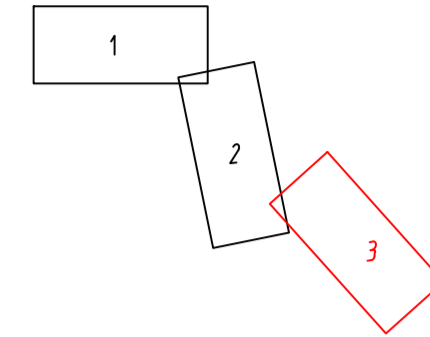
Граница зон планируемого размещения временных зданий и сооружений не отражена ввиду отсутствия таких объектов.

В соответствии с письмом администрации МО Вязниковского района №553/01-24 от 08.02.2021 г. граница территории, в отношении которой осуществляется подготовка проекта планировки, отсутствует границы зон планируемого размещения объектов капитального строительства, установленные ранее утвержденной документацией по планировке территории.

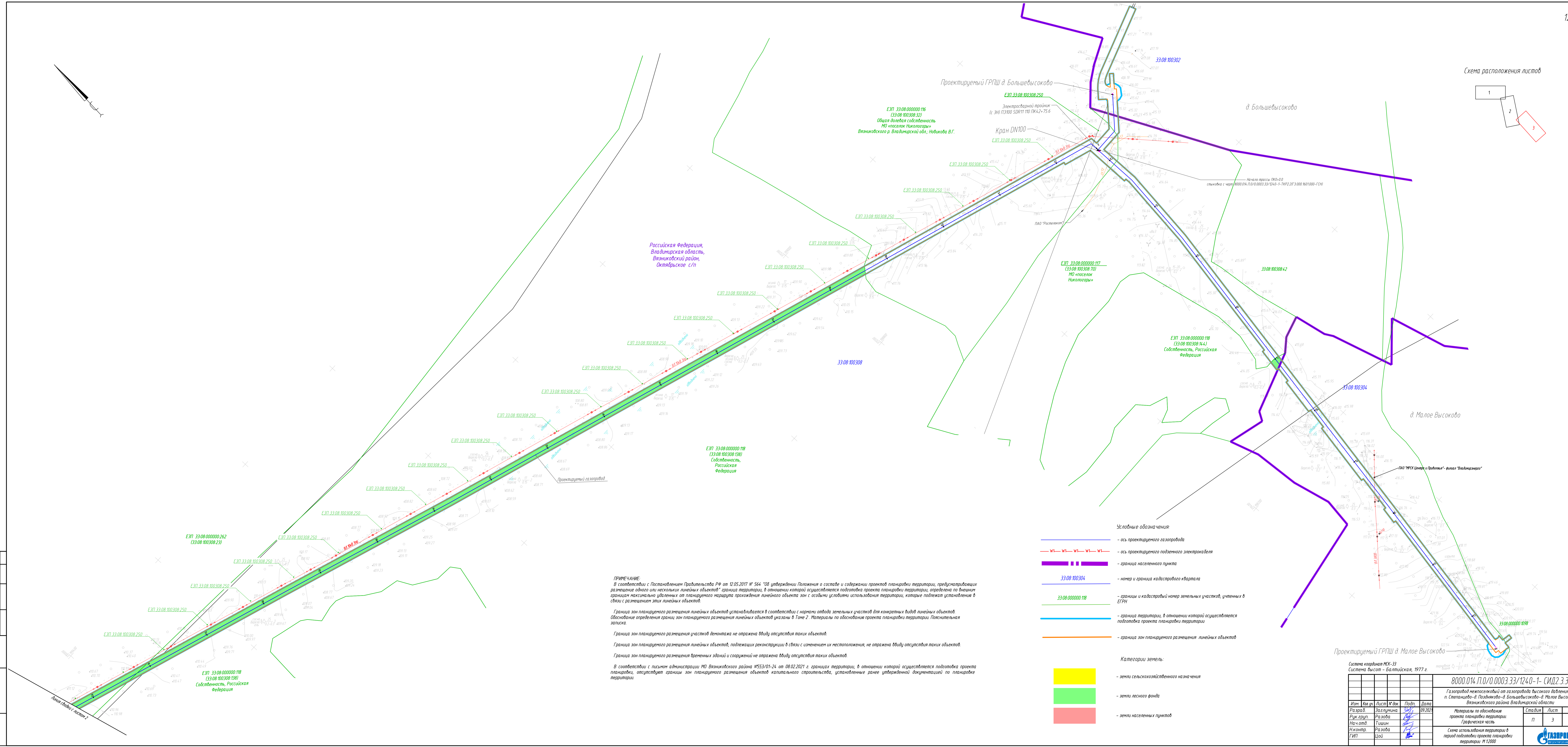
Система координат МСК-33						Система высот - Балтийская, 1977 г.											
8000.014.П.0/0.0003.33/1240-1- СИД2.3.3.2						Газопровод нежелезобетонный от газопровода высокого давления на п. Степанцево-д. Поздняково-д. Большевысоково-д. Малое Высоково Вязниковского района Владимирской области											
Изм.	Кол. уч.	Лист	№ док.	Подп.	Дата	Изм.	Кол. уч.	Лист	№ док.	Подп.	Дата	Изм.	Кол. уч.	Лист	№ док.	Подп.	Дата
Разраб.	Загл.	Лист	№ док.	Подп.	Дата	Изм.	Кол. уч.	Лист	№ док.	Подп.	Дата	Изм.	Кол. уч.	Лист	№ док.	Подп.	Дата
Разраб.	Разраб.	Разраб.	Разраб.	Разраб.	Разраб.	Разраб.	Разраб.	Разраб.	Разраб.	Разраб.	Разраб.	Разраб.	Разраб.	Разраб.	Разраб.	Разраб.	Разраб.
Инж. отд.	Инж. отд.	Инж. отд.	Инж. отд.	Инж. отд.	Инж. отд.	Инж. отд.	Инж. отд.	Инж. отд.	Инж. отд.	Инж. отд.	Инж. отд.	Инж. отд.	Инж. отд.	Инж. отд.	Инж. отд.	Инж. отд.	Инж. отд.
Инж. отд.	Инж. отд.	Инж. отд.	Инж. отд.	Инж. отд.	Инж. отд.	Инж. отд.	Инж. отд.	Инж. отд.	Инж. отд.	Инж. отд.	Инж. отд.	Инж. отд.	Инж. отд.	Инж. отд.	Инж. отд.	Инж. отд.	Инж. отд.
ГИП	ГИП	ГИП	ГИП	ГИП	ГИП	ГИП	ГИП	ГИП	ГИП	ГИП	ГИП	ГИП	ГИП	ГИП	ГИП	ГИП	ГИП
Материалы по обоснованию проекта планировки территории. Графическая часть												Стандия	Лист	Лист			
Схема использования территории в границах территории проекта планировки территории. М 1:2000												п	2	3			
Копировал												Формат_A2x3					

СОЗДАНО:
 Инв. 11.04.01. Подпись и дата: Вязн. инв. 11.04.01.

Схема расположения листов



Согласовано:
Инв. П. Павлов, Павловы и Валова, Вязкинский район, Октябрьское с/п



ПРИМЕЧАНИЕ:
 В соответствии с Постановлением Правительства РФ от 12.05.2017 № 564 "Об утверждении Положения о составе и содержании проектов планировки территории, предусматривающих размещение одного или нескольких линейных объектов" граница территории, в отношении которой осуществляется подготовка проекта планировки территории, определена на внешнем границе максимально удаленных от планируемого маршрута прохождения линейного объекта зон с особыми условиями использования территории, которые подлежат установлению в связи с размещением этих линейных объектов.

Граница зон планируемого размещения линейных объектов устанавливается в соответствии с нормами отвода земельных участков для конкретных видов линейных объектов. Обоснование определения границ зон планируемого размещения линейных объектов указаны в Томе 2. Материалы по обоснованию проекта планировки территории. Пояснительная записка.

Граница зон планируемого размещения участков демонтажа не отражена ввиду отсутствия таких объектов.

Граница зон планируемого размещения линейных объектов, подлежащих реконструкции в связи с изменением их местоположения, не отражена ввиду отсутствия таких объектов.

Граница зон планируемого размещения временных зданий и сооружений не отражена ввиду отсутствия таких объектов.

В соответствии с письмом администрации МО Вязкинского района №553/01-24 от 08.02.2021 г. граница территории, в отношении которой осуществляется подготовка проекта планировки, отсутствуют границы зон планируемого размещения объектов капитального строительства, установленные ранее утвержденной документацией по планировке территории.

- Условные обозначения:**
- ось проектируемого газопровода
 - ось проектируемого подземного электрокабеля
 - граница населенного пункта
 - номер и граница кадастрового квартала
 - границы и кадастровый номер земельных участков, учтенных в ЕГРН
 - граница территории, в отношении которой осуществляется подготовка проекта планировки территории
 - граница зон планируемого размещения линейных объектов
- Категории земель:**
- земли сельскохозяйственного назначения
 - земли лесного фонда
 - земли населенных пунктов

Система координат МК-33
 Система высот - Балтийская, 1977 г.

8000.014.П.О/0.0003.33/1240-1- СИД2.3.3.2


Изм.	Кат. уч.	Лист	И. док.	Подп.	Дата	Газопровод непереселковый от газопровода высокого давления на п. Паздняково-д. Поздняково-д. Большевысоково-д. Малое Высоково Вязкинского района Владимирской области Материалы по обоснованию проекта планировки территории. Графическая часть Схема использования территории в период подготовки проекта планировки территории. М 1:2000	Статус	Лист
Разраб.	Заглучина	3/2	09.2021				п	3
Руч. групп.	Раздова							
Нач. отд.	Ташин							
Инженер.	Раздова							
ГИП	Цоа							


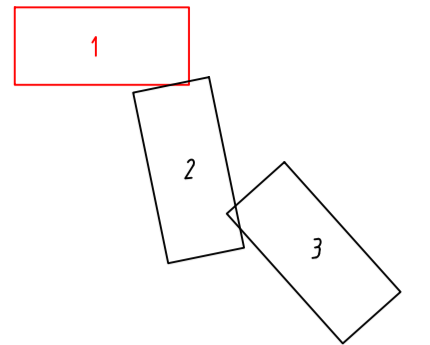
Копировал
 Формат_A2x3

В соответствии с письмом Государственной инспекции по охране объектов культурного наследия № ГНООКН-754/1-01-13 от 07.04.2021 г. проектируемый объект: «Газопровод межпоселковый от газопровода высокого давления на п. Степанцево – д. Поздняково – д. Большевысоково – д. Малое Высоково Вязниковского района Владимирской области» расположен вне зоны охраны и защитных зон объектов культурного наследия. (Том 2, приложение 1).

Согласовано		

Взам. инв. №	
Подпись и дата	

						8000.014.П.0/0.0003.33/1240-1- СИД2.3.3.5			
						Газопровод межпоселковый от газопровода высокого давления на п. Степанцево – д. Поздняково – д. Большевысоково – д. Малое Высоково Вязниковского района Владимирской области			
Изм.	Колуч.	Лист	№док	Подпись	Дата				
Разраб.		Заглумина		<i>Заглумина</i>	09.2021	Материалы по обоснованию проекта планировки территории. Графическая часть	Стадия	Лист	Листов
Рук. группы		Разова		<i>Разова</i>			П	1	1
Нач. отд.		Тишин		<i>Тишин</i>					
ГИП		Цой		<i>Цой</i>					
						Схема границ объектов культурного наследия			



ПРИМЕЧАНИЕ:
 В соответствии с Постановлением Правительства РФ от 12.05.2017 № 564 "Об утверждении Положения о составе и содержании проектов планировки территории, предусматривающих размещение одного или нескольких линейных объектов" граница территории, в отношении которой осуществляется подготовка проекта планировки территории, определена по внешним границам максимально удаленным от планируемого маршрута прокладки линейного объекта зон с особыми условиями использования территории, которые подлежат установлению в связи с размещением этих линейных объектов.

Граница зон планируемого размещения линейных объектов устанавливается в соответствии с нормами отвода земельных участков для конкретных видов линейных объектов. Обоснование определения границ зон планируемого размещения линейных объектов указаны в Табл. 2. Материалы по обоснованию проекта планировки территории. Показательная записка.

Граница зон планируемого размещения временных зданий и сооружений не отражена ввиду отсутствия таких объектов.

Граница зон планируемого размещения участков демонтажа не отражена ввиду отсутствия таких объектов.

Граница зон планируемого размещения линейных объектов, подлежащих реконструкции в связи с изменением их местоположения, не отражена ввиду отсутствия таких объектов.

В соответствии с письмом Министерства природных ресурсов и экологии Российской Федерации № 15-47/10213 от 30.04.2020 г. проектируемый объект расположен вне границ особо охраняемых природных территорий федерального значения.

В соответствии с письмом Департамента природопользования и охраны окружающей среды Владимирской области № ДПП-1944-10-06 от 02.03.2021 проектируемый объект располагается вне границ особо охраняемых природных территорий регионального значения Владимирской области.

В соответствии с письмом Администрации муниципального образования Вязниковский район Владимирской области № 614/01-24 от 08.02.2021 в районе размещения проектируемого объекта отсутствуют особо охраняемые территории местного значения.

Границы зон затопления, подтопления не установлены и не утверждены в установленном порядке, в связи с чем на схеме не отображаются.

Границы охранных зон стационарных пунктов наблюдения за состоянием окружающей среды, ее загрязнением не установлены и не утверждены в установленном порядке, в связи с чем на схеме не отображаются.

В соответствии с письмом администрации МО Вязниковского района Владимирской области № 550/01-24 от 05.02.2021 г. проектируемый объект располагается вне границ аэродромной и приаэродромной территорий, в связи с чем границы приаэродромных территорий не отображаются.

Границы охраны зон железных дорог не установлены и не утверждены в установленном порядке, в связи с чем на схеме не отображаются.

Границы санитарных разрывов, установленных от существующих железнодорожных линий и автодорог, а также объектов энергетики не установлены и не утверждены в установленном порядке, в связи с чем на схеме не отображаются.

Согласно письму администрации МО Вязниковского района № 549/01-24 от 10.02.2021 г. проектируемый объект попадает в 300-метровую санитарно-защитную зону завода минеральных вод (д. Табачка). Граница СЗЗ завода не установлена.

Проектируемые подъездные дороги относятся к IV категории (ведомственные), придорожная полоса не устанавливается.

Зоны с особыми условиями использования территорий

Утвержденные	Нормативные	Устанавливаемые

- граница охранной зоны газопровода
- граница охранной зоны воздушной линии электропередачи
- граница и поворотная точка планируемой к установке охранной зоны проектируемой ВЛ 10 кВ
- граница и поворотная точка планируемой к установке охранной зоны проектируемого газопровода
- учетный номер зоны с особыми условиями использования территории по данным государственного кадастра недвижимости

Условные обозначения:

- ось проектируемого газопровода
- ось проектируемого подземного электрокабеля
- граница зон планируемого размещения линейных объектов
- граница территории, в отношении которой осуществляется подготовка проекта планировки территории
- граница муниципального образования
- граница лесничества

Система координат МСК-33
 Система высот - Балтийская, 1977 г.

8000.014.П.0/0.0003.33/1240-1-СИД.3.3.6					
Газопровод межсетевой от газопровода высокого давления на п. Степанцево-й Поздняково-й Большевысокоско-й Малое Высоско Вязниковского района Владимирской области					
Изм.	Кол. уч.	Лист	№ док.	Подп.	Дата
Разраб.	Загл.	Разраб.	И.И.	И.И.	09.2021
Инж. групп.	Инж. групп.	Инж. групп.	Инж. групп.	Инж. групп.	Инж. групп.
Исполнит.	Исполнит.	Исполнит.	Исполнит.	Исполнит.	Исполнит.
ГИП	ГИП	ГИП	ГИП	ГИП	ГИП

Материалы по обоснованию проекта планировки территории. Графическая часть	Статус	Лист	Листов
Схема границ зон с особыми условиями использования территории, особо охраняемых природных территорий, объектов и СЗОО	П	1	3

Копирбайл
 Формат_A2x3

Согласовано:
 Имя, Фамилия, Подпись и дата: Вязн. шиф. №

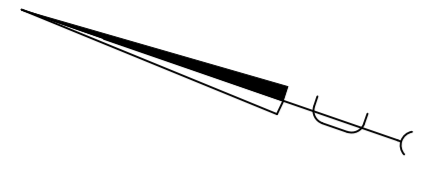
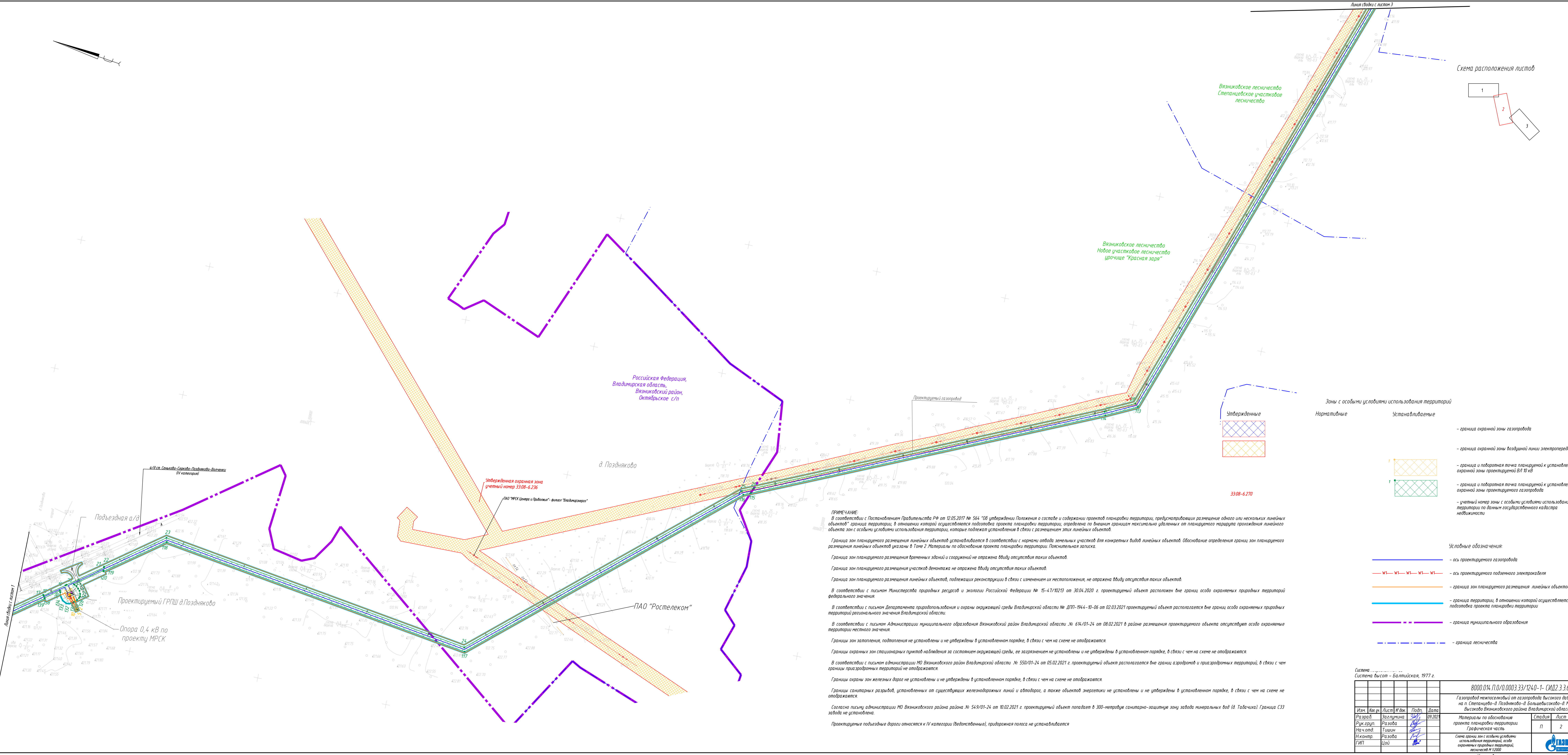
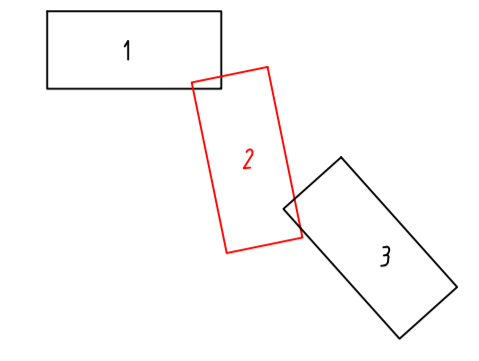


Схема расположения листов



- Зоны с особыми условиями использования территории**
- Нормативные**
- Устанавливаемые**
- граница охранной зоны газопровода
 - граница охранной зоны воздушной линии электропередачи
 - граница и поворотная точка планируемой к установке охранной зоны проектируемого ВЛ 10 кВ
 - граница и поворотная точка планируемой к установке охранной зоны проектируемого газопровода
 - учётный номер зоны с особыми условиями использования территории по данным государственного кадастра недвижимости
- Условные обозначения:**
- ось проектируемого газопровода
 - ось проектируемого подземного электрокабеля
 - граница зон планируемого размещения линейных объектов
 - граница территории, в отношении которой осуществляется подготовка проекта планировки территории
 - граница муниципального образования
 - граница лесничества

ПРИМЕЧАНИЕ:
 В соответствии с Постановлением Правительства РФ от 12.05.2017 № 564 "Об утверждении Положения о составе и содержании проекта планировки территории, предусматривающих размещение одного или нескольких линейных объектов" граница территории, в отношении которой осуществляется подготовка проекта планировки территории, определена по внешним границам максимально удаленных от планируемого маршрута прохождения линейного объекта зон с особыми условиями использования территории, которые подлежат установлению в связи с размещением этих линейных объектов.

Граница зон планируемого размещения линейных объектов устанавливается в соответствии с нормами отвода земельных участков для конкретных видов линейных объектов. Обоснование определения границ зон планируемого размещения линейных объектов указаны в Таблице 2. Материалы по обоснованию проекта планировки территории. Пояснительная записка.

Граница зон планируемого размещения временных зданий и сооружений не отражена ввиду отсутствия таких объектов.

Граница зон планируемого размещения участков децентрализованной канализации не отражена ввиду отсутствия таких объектов.

Граница зон планируемого размещения линейных объектов, подлежащих реконструкции в связи с изменением их местоположения, не отражена ввиду отсутствия таких объектов.

В соответствии с письмом Министерства природных ресурсов и экологии Российской Федерации № 15-47/10213 от 30.04.2020 г. проектируемый объект расположен вне границ особо охраняемых природных территорий федерального значения.

В соответствии с письмом Департамента природопользования и охраны окружающей среды Владимирской области № ДПН-1944-10-06 от 02.03.2021 проектируемый объект располагается вне границ особо охраняемых природных территорий регионального значения Владимирской области.

В соответствии с письмом Администрации муниципального образования Вязниковский район Владимирской области № 614/01-24 от 08.02.2021 в районе размещения проектируемого объекта отсутствуют особо охраняемые территории местного значения.

Границы зон затопления, подтопления не установлены и не утверждены в установленном порядке, в связи с чем на схеме не отображаются.

Границы зон санитарной охраны объектов водоснабжения не установлены и не утверждены в установленном порядке, в связи с чем на схеме не отображаются.

В соответствии с письмом администрации МО Вязниковского района Владимирской области № 550/01-24 от 05.02.2021 г. проектируемый объект располагается вне границ аэродромов и приаэродромных территорий, в связи с чем границы приаэродромных территорий не отображаются.

Границы охраны зон железных дорог не установлены и не утверждены в установленном порядке, в связи с чем на схеме не отображаются.

Границы санитарных разрывов, установленных от существующих железнодорожных линий и автодорог, а также объектов энергетики не установлены и не утверждены в установленном порядке, в связи с чем на схеме не отображаются.

Согласно письму администрации МО Вязниковского района района № 549/01-24 от 10.02.2021 г. проектируемый объект попадает в 300-метровую санитарно-защитную зону завода минеральных вод (д. Табачиха). Граница СЗЗ завода не устанавливается.

Проектируемые подъездные дороги относятся к IV категории (бездонственные), придорожная полоса не устанавливается.

Система Система бытот - Балтийская, 1977 г.

8000.014.П.0/0.0003.33/1240-1-СИДЗ.3.6					
Газопровод неметаллический от газопровода высокого давления на п. Степанцево-й Поздняково-й Большевысоково-й Малое Высоково Вязниковского района Владимирской области					
Изм.	Кол.уч.	Лист	М. док.	Подп.	Дата
Разраб.	Заглумина	2/2	09.2021		
Рис. эркт.	Разуба				
Нач. отд.	Ташин				
Н. контр.	Разуба				
ГИП	Цай				
Материалы по обоснованию проекта планировки территории. Графическая часть			Стадия	Лист	Листов
Схема границ зон с особыми условиями использования территории, особо охраняемых природных территорий, объектов культурного наследия М 1:2000			П	2	3

Копиробал

Согласовано

Имя, Фамилия, Подпись и дата

Вязн. маш. М.



ПРИМЕЧАНИЕ:
 В соответствии с Постановлением Правительства РФ от 12.05.2017 № 564 "Об утверждении Положения о составе и содержании проектов планировки территории, предусматривающих размещение одного или нескольких линейных объектов" граница территории, в отношении которой осуществляется подготовка проекта планировки территории, определена по внешним границам максимально удаленных от планируемого маршрута прохождения линейного объекта зон с особыми условиями использования территории, которые подлежат установлению в связи с размещением этих линейных объектов.

Граница зон планируемого размещения линейных объектов устанавливается в соответствии с нормами отвода земельных участков для конкретных видов линейных объектов. Обоснование определения границ зон планируемого размещения линейных объектов указано в Табле 2. Материалы по обоснованию проекта планировки территории. Пояснительная записка.

Граница зон планируемого размещения временных зданий и сооружений не отражена ввиду отсутствия таких объектов.

Граница зон планируемого размещения участков децентрализованных объектов не отражена ввиду отсутствия таких объектов.

Граница зон планируемого размещения линейных объектов, подлежащих реконструкции в связи с изменением их местоположения, не отражена ввиду отсутствия таких объектов.

В соответствии с письмом Министерства природных ресурсов и экологии Российской Федерации № 15-47/10213 от 30.04.2020 г. проектируемый объект расположен вне границ особо охраняемых природных территорий федерального значения.

В соответствии с письмом Департамента природопользования и охраны окружающей среды Владимирской области № ДПМ-194-10-06 от 02.03.2021 проектируемый объект располагается вне границ особо охраняемых природных территорий регионального значения Владимирской области.

В соответствии с письмом Администрации муниципального образования Вязниковский район Владимирской области № 64/01-24 от 08.02.2021 в районе размещения проектируемого объекта отсутствуют особо охраняемые территории местного значения.

Границы зон затопления, подтопления не установлены и не утверждены в установленном порядке, в связи с чем на схеме не отображаются.

Границы охраняемых зон стационарных пунктов наблюдения за состоянием окружающей среды, ее загрязнением не установлены и не утверждены в установленном порядке, в связи с чем на схеме не отображаются.

В соответствии с письмом администрации МО Вязниковского района Владимирской области № 550/01-24 от 05.02.2021 г. проектируемый объект располагается вне границ аэродромной и приаэродромных территорий, в связи с чем границы приаэродромных территорий не отображаются.

Границы охраны зон железных дорог не установлены и не утверждены в установленном порядке, в связи с чем на схеме не отображаются.

Границы санитарных разрывов, установленных от существующих железнодорожных линий и автодорог, а также объектов энергетики не установлены и не утверждены в установленном порядке, в связи с чем на схеме не отображаются.

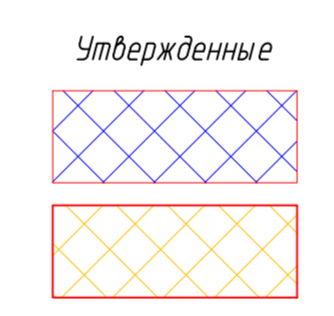
Согласно письму администрации МО Вязниковского района района № 549/01-24 от 10.02.2021 г. проектируемый объект попадает в 300-метровую санитарно-защитную зону завода минеральных вод (д. Табачиха). Граница СЗЗ завода не установлена.

Проектируемые подъездные дороги относятся к IV категории (ведомственные), придорожная полоса не устанавливается.

Российская Федерация,
 Владимирская область,
 Вязниковский район,
 Октябрьское с/п

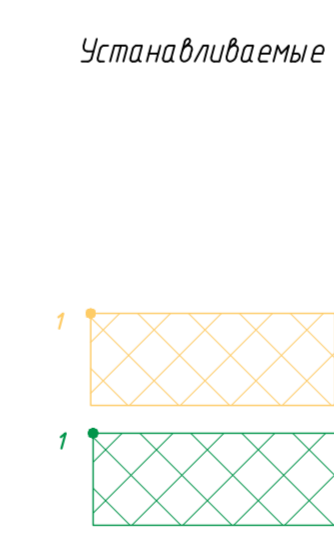
Вязниковское лесничество
 Новое участковое лесничество
 урочище "Красная зarya"

Вязниковское лесничество
 Новое участковое лесничество
 урочище "Красная зarya"



3308-6.270

Зоны с особыми условиями использования территорий
 Нормативные

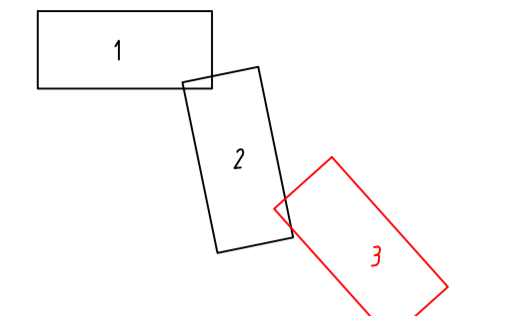


- граница охранной зоны газопровода
- граница охранной зоны воздушной линии электропередач
- граница и поворотная точка планируемой к установлению охранной зоны проектируемой КЛ 10 кВ
- граница и поворотная точка планируемой к установлению охранной зоны проектируемого газопровода
- учетный номер зоны с особыми условиями использования территории по данным государственного кадастра недвижимости

Условные обозначения

- ось проектируемого газопровода
- ось проектируемого подземного электропровода
- граница зон планируемого размещения линейных объектов
- граница территории, в отношении которой осуществляется подготовка проекта планировки территории
- граница муниципального образования
- граница лесничества

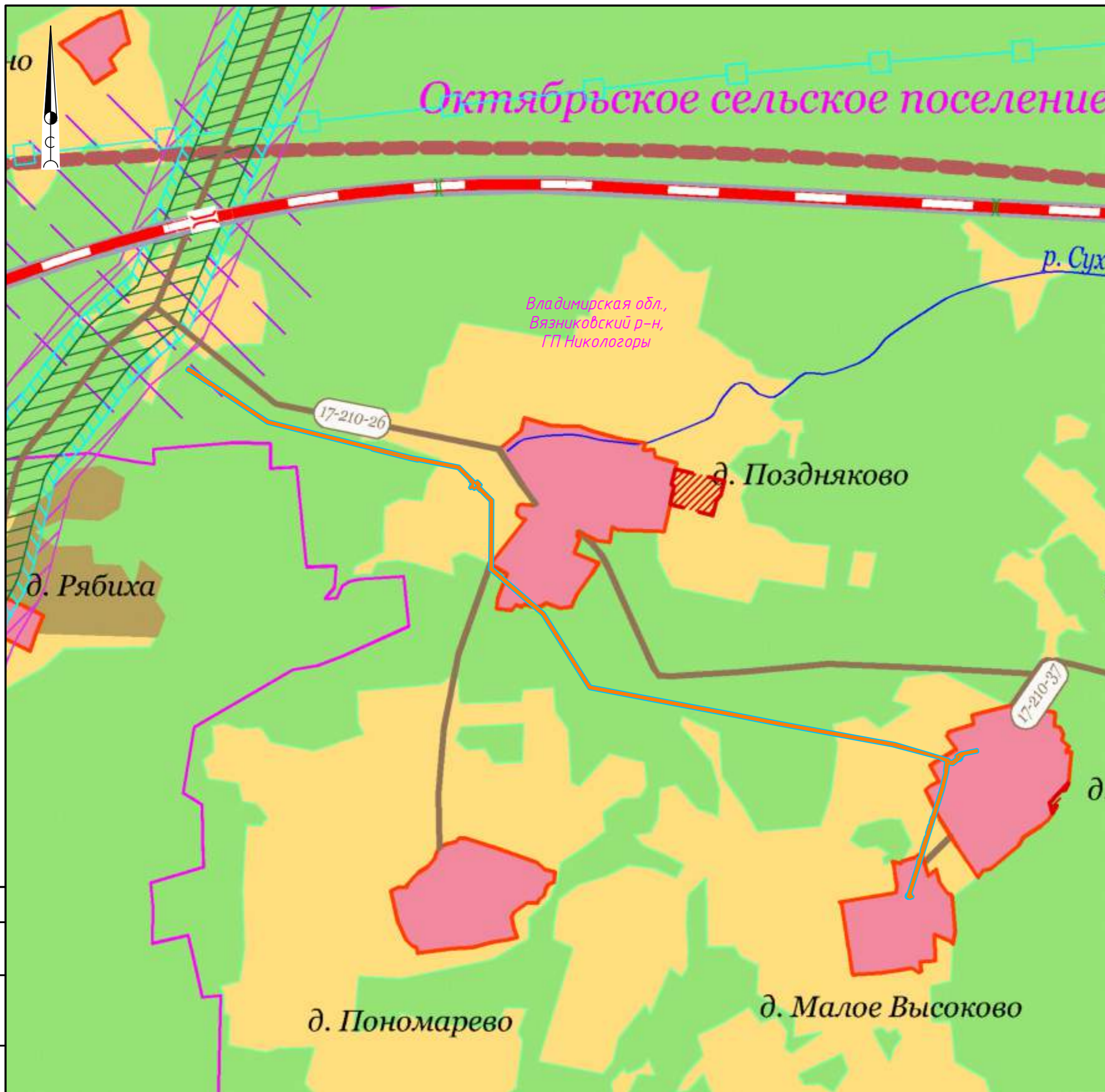
Схема расположения листов



Создано
 Изменено
 Проверено
 Утверждено

Система координат МСК-33
 Система высот - Балтийская, 1977 г.

8000.014.П.0/0.0003.33/1240-1-СИД2.3.36					
Газопровод нестационарный от газопровода высокого давления на п. Степанцево-д. Паздняково-д. Большевысоково-д. Малое Высоково Вязниковского района Владимирской области					
Изм.	Кол. изм.	Лист	М. дат.	Подп.	Дата
Разраб.	Загл.	Матрица	09.2021		
Рук. групп.	Разр.				
Нач. отд.	Исполн.				
Н. контр.	Разр.				
ГИП	Исполн.				
Материалы по обоснованию проекта планировки территории. Графическая часть				Стадия	Лист
Схема границ зон с особыми условиями использования территорий: особо охраняемых природных территорий, лесничеств М 12000				п	з
Копировал				Формат_A2x3	



- УСЛОВНЫЕ ОБОЗНАЧЕНИЯ:**
- Границы**
 Вязниковского района
 поселений
 населенных пунктов
- Категории земель**
 земли населенных пунктов
 земли лесного фонда
 земли водного фонда
 земли запаса
 земли сельскохозяйственного назначения
 земли транспорта, промышленности, энергетики, связи, радиовещания, телевидения, информатики, для обеспечения космической деятельности, обороны, безопасности и иного специального назначения
- Объекты транспорта:**
 автомобильные дороги общего пользования федерального значения / скоростная магистраль федерального значения*
 автомобильные дороги общего пользования регионального или межмуниципального значения
 грунтовые дороги
 железная дорога / высокоскоростная железнодорожная магистраль Москва-Казань-Екатеринбург (ВСМ 2), полосу отвода
 эстакады, путепроводы, мосты
 искусственные сооружения для пропуска диких животных (звероход)
- Прочие обозначения**
 шифры автомобильных дорог общего пользования федерального значения
 шифры автомобильных дорог общего пользования регионального значения
 стрелки, показывающие направления
 плотина
- Уровни потенциального территориального риска гибели людей на открытой местности:**
 более $1 \cdot 10^{-6}$
 $1 \cdot 10^{-7} \dots 1 \cdot 10^{-6}$
 $1 \cdot 10^{-8} \dots 1 \cdot 10^{-7}$
- Зоны действия возможных аварий, связанных с пожарами:**
 границы зоны порогового поражения при авариях с участием АХОВ
 границы зоны смертельного поражения при авариях с участием АХОВ
 зона сильных разрушений при взрывах
 автомобильная цистерна с хлором, СУТ
 железнодорожная цистерна с аммиаком
- граница зоны планируемого размещения проектируемого объекта
 - граница территории, в отношении которой осуществляется подготовка проекта планировки территории

Картографическая основа ФГИС ТП

ПРИМЕЧАНИЕ:
 Схема границ территорий, подверженных риску возникновения чрезвычайных ситуаций природного и техногенного характера разработана на основании Схемы территориального планирования Вязниковского муниципального района Владимирской области, утвержденной решением Совета народных депутатов Вязниковского района № 484 от 29.01.2019 г.

В соответствии с Постановлением Правительства РФ от 12.05.2017 № 564 "Об утверждении Положения о составе и содержании проектов планировки территории, предусматривающих размещение одного или нескольких линейных объектов" граница территории, в отношении которой осуществляется подготовка проекта планировки территории, определена по внешним границам максимально удаленных от планируемого маршрута прохождения линейного объекта зон с особыми условиями использования территории, которые подлежат установлению в связи с размещением этих линейных объектов.

Граница зон планируемого размещения линейных объектов устанавливается в соответствии с нормами отвода земельных участков для конкретных видов линейных объектов. Обоснование определения границ зон планируемого размещения линейных объектов указаны в Томе 2. Материалы по обоснованию проекта планировки территории. Пояснительная записка.

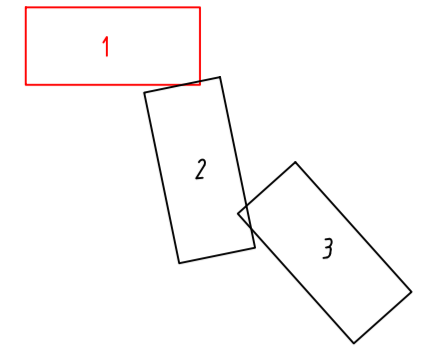
Граница зон планируемого размещения временных зданий и сооружений не отражена ввиду отсутствия таких объектов.
 Граница зон планируемого размещения участков демонтажа не отражена ввиду отсутствия таких объектов.
 Граница зон планируемого размещения линейных объектов, подлежащих реконструкции в связи с изменением их местоположения, не отражена ввиду отсутствия таких объектов.

Проектирование объекта выполнено с учетом исходных данных, полученных от главного управления ГУ МЧС России по Владимирской области № ИВ-133-3638 от 10.06.2021 г.
 Сценарий аварий в обобщенном виде кратко описывается следующим образом: разгерметизация трубопровода с выбросом (истечением) природного газа в окружающую среду → взаимодействие потока газа с компонентами окружающей среды и его физико-химические трансформации в окружающей среде (физическое проявление аварии) → воздействие поражающих факторов на реципиентов → поражение реципиентов.

Система координат МСК-33
 Система высот Балтийская 1977г.

8000.014.П.0/0.0003.33/1240-1-СИД.2.3.3.7					
Газопровод межпоселковый от газопровода высокого давления на п. Степанцево-д. Поздныково-д. Большевысоково-д. Малое Высоково Вязниковского района Владимирской области					
Изм.	Кол.уч.	Лист	№ док.	Подп.	Дата
Разраб.	Заглумина	31/01	09.2021		
Рук.групп.	Разова				
Нач.отд.	Тишин				
Н.контр.	Разова				
ГИП	Цой				
Материалы по обоснованию проекта планировки территории. Графическая часть			Стадия	Лист	Листов
			П	1	1
Схема границ территорий, подверженных риску возникновения чрезвычайных ситуаций природного и техногенного характера № 125.000					

Согласовано: _____
 Инв. № подл. Подпись и дата Взам. инв. №



ПРИМЕЧАНИЕ:
 В соответствии с Постановлением Правительства РФ от 12.05.2017 № 564 "Об утверждении Положения о составе и содержании проектов планировки территории, предусматривающих размещение одного или нескольких линейных объектов" граница территории в отношении которой осуществляется подготовка проекта планировки территории определена по внешним границам максимально удаленных от планируемого маршрута прохождения линейного объекта зон с особыми условиями использования территории, которые подлежат установлению в связи с размещением этих линейных объектов.

Граница зон планируемого размещения линейных объектов, устанавливается в соответствии с нормами отвода земельных участков для конкретных видов линейных объектов. Обоснование определения границ зон планируемого размещения линейных объектов указаны в Тоне 2. Материалы по обоснованию проекта планировки территории. Пояснительная записка.

Граница зон планируемого размещения участков демонтажа не отражена ввиду отсутствия таких объектов.

Граница зон планируемого размещения линейных объектов, подлежащих реконструкции в связи с изменением их местоположения, не отражена ввиду отсутствия таких объектов.

Граница зон планируемого размещения временных зданий и сооружений не отражена ввиду отсутствия таких объектов. Существующая уличная сеть населенных пунктов в состав проекта не входит, в связи с чем категории улиц и дорог не отображены. Проектируемая дорога относится к 4-й категории и представляет собой ведомственный проезд для пользования сотрудниками эксплуатирующей организации.

Линии внутриквартальных проездов и проходов в границах территории общего пользования, границы зон действия публичных сервитутов отсутствуют.

Остановочные пункты наземного общественного пассажирского транспорта, входы (выходы) подземного общественного пассажирского транспорта отсутствуют.

Объекты транспортной инфраструктуры с выделением эстакад, путепроводов, мостов, тоннелей, объектов внеуличного транспорта, железнодорожных вокзалов, пассажирских платформ, сооружений и устройств для хранения и обслуживания транспортных средств (в том числе и подземных) и иных подобных объектов в соответствии с региональными и местными нормативами градостроительного проектирования отсутствуют.

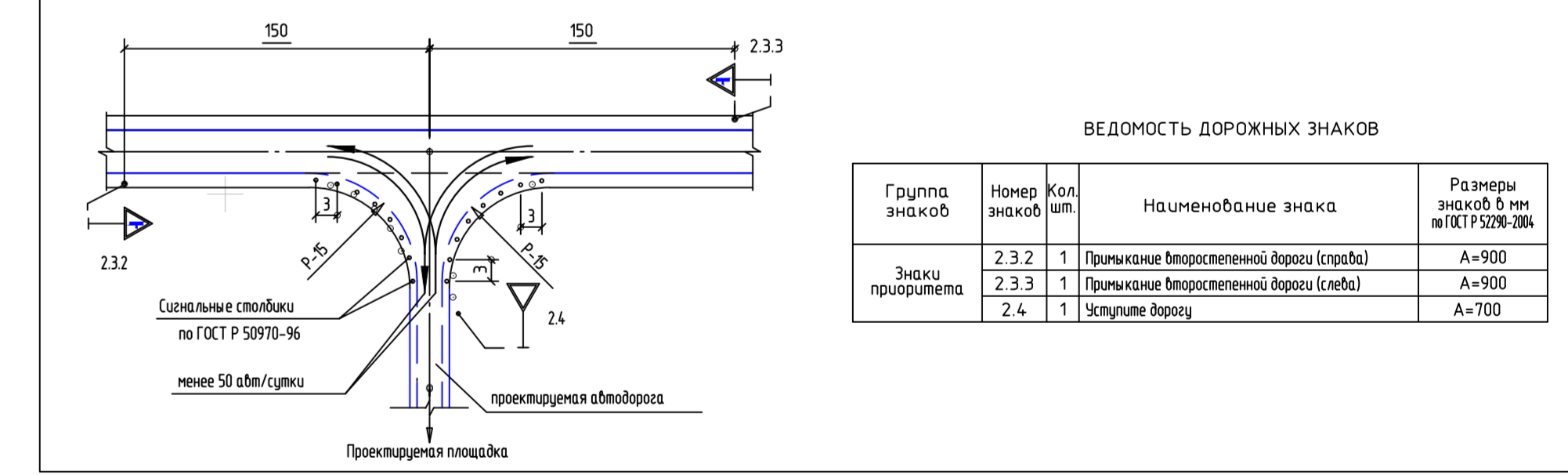
Хозяйственные проезды и скотопрогоны, сооружения для перехода диких животных отсутствуют.

Основные пути пешеходного движения, пешеходные переходы на одном и разных уровнях отсутствуют.

Направление движения наземного общественного пассажирского транспорта соответствует общепринятым правилам дорожного движения на территории РФ, в связи с чем отображение дополнительно данной информации на схеме не требуется.

Иные объекты транспортной инфраструктуры с учетом существующих и прогнозируемых потребностей в транспортном обеспечении территории отсутствуют.

Схема движения и расстановки знаков на примыкании проектируемого автодорога к существующим



Условные обозначения:

- ось проектируемого газопровода
- ось проектируемого подземного электрокабеля
- граница зоны планируемого размещения линейных объектов
- граница территории, в отношении которой осуществляется подготовка проекта планировки территории
- граница муниципального образования

Система координат МСК-33
 Система высот - Балтийская, 1977 г.

8000.014.П.0/0.0003.33/1240-1-СИД.З.3.8					
Газопровод межсетевой от газопровода высокого давления на п. Степаново-Я Поздняково-Я Большевысокоско-Я Малое Высокоско Вязьмовского района Владимирской области					
Изм.	Кол. изм.	Лист	№ док.	Подп.	Дата
Разраб.	Заглумина	3/21			09.2021
Рук. групп.	Разова				
Нач. отд.	Ташин				
Инженер	Разова				
ГИП	Цао				
Материалы по обоснованию границ территории проекта планировки территории				Стадия	Лист
Графическая часть				П	1
Схема конструктивных и планировочных решений. Схема организации улично-дорожной сети и движения транспорта. М 1:2000				Лист	3

Линия сводки с листом 2

Создано: 09.09.2021 14:00:00
 Имя файла: Подпись_и_дата_Вязьм_ш.д.ч.
 Имя пользователя: admin

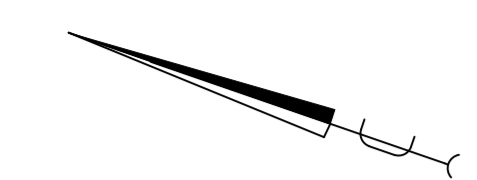


Схема расположения листов

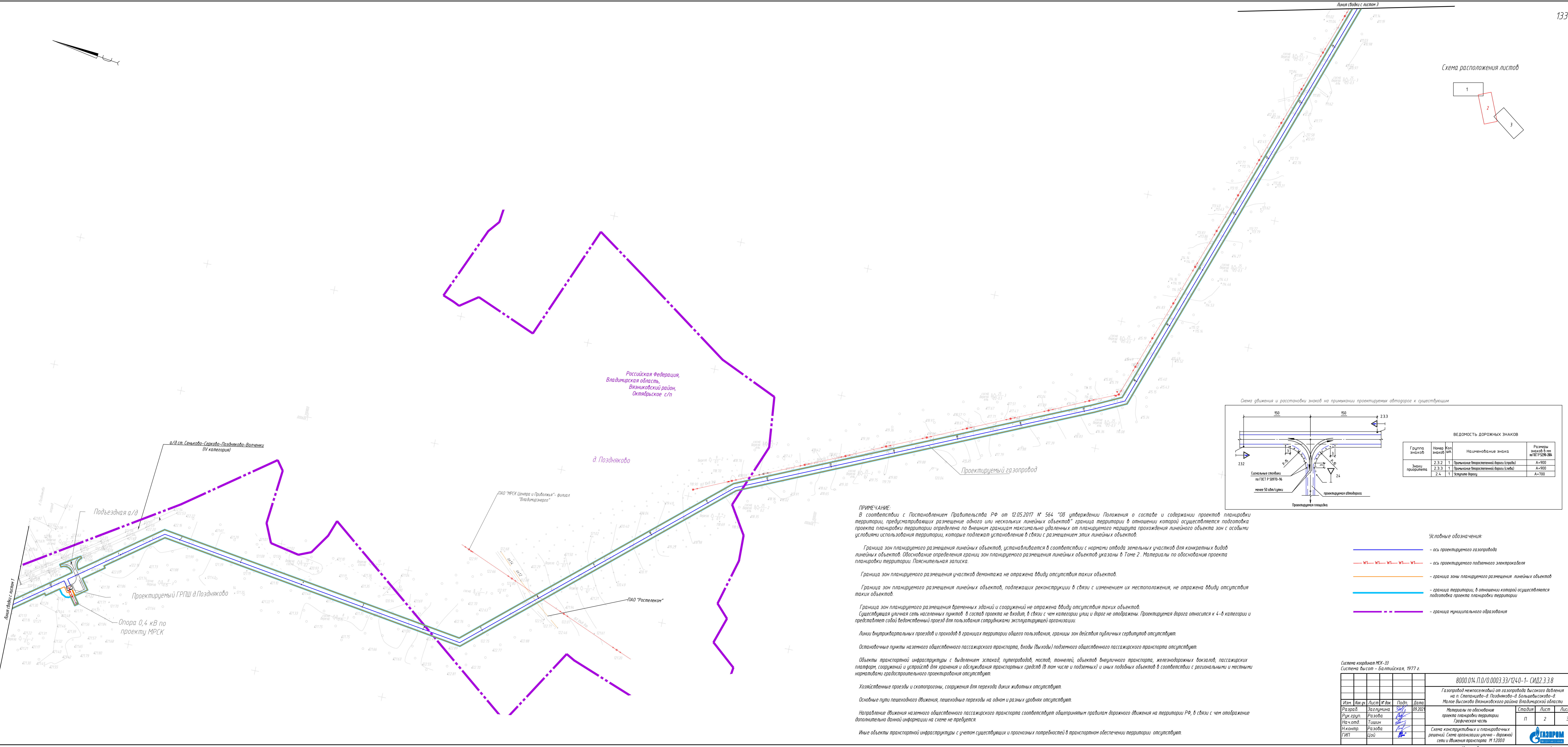
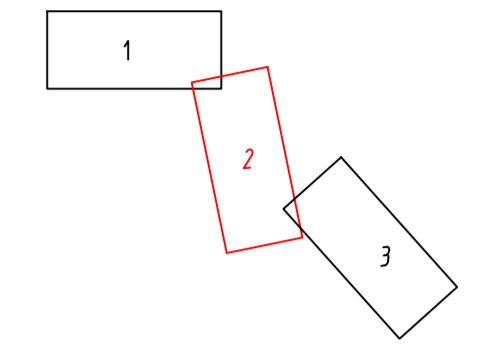


Схема движения и расстановки знаков на примыкании проектируемых объектов к существующим

ВЕДОМОСТЬ ДОРОЖНЫХ ЗНАКОВ				
Группа знаков	Номер знака	Код знака	Наименование знака	Размеры знака в мм по ГОСТ Р 50918-96
Знаки приоритета	2.3.2	1	Приоритное транспортное средство (сфера)	A-900
	2.4	1	Указание дороги	A-700

ПРИМЕЧАНИЕ:
 В соответствии с Постановлением Правительства РФ от 12.05.2017 № 564 "Об утверждении Положения о составе и содержании проектов планировки территории, предусматривающих размещение одного или нескольких линейных объектов" граница территории в отношении которой осуществляется подготовка проекта планировки территории определена по внешним границам максимально удаленных от планируемого маршрута прохождения линейного объекта зон с особыми условиями использования территории, которые подлежат установлению в связи с размещением этих линейных объектов.

Граница зон планируемого размещения линейных объектов, устанавливается в соответствии с нормами отвода земельных участков для конкретных видов линейных объектов. Обоснование определения границ зон планируемого размещения линейных объектов указаны в Томе 2. Материалы по обоснованию проекта планировки территории. Пояснительная записка.

Граница зон планируемого размещения участков демонтажа не отражена ввиду отсутствия таких объектов.

Граница зон планируемого размещения линейных объектов, подлежащих реконструкции в связи с изменением их местоположения, не отражена ввиду отсутствия таких объектов.

Граница зон планируемого размещения временных зданий и сооружений не отражена ввиду отсутствия таких объектов. Существующая уличная сеть населенных пунктов в состав проекта не входит, в связи с чем категории улиц и дорог не отображены. Проектируемая дорога относится к 4-й категории и представляет собой ведомственный проезд для пользования сотрудниками эксплуатирующей организации.

Лишь внутриквартальных проездов и проходов в границах территории общего пользования, границы зон действия публичных сервитуты отсутствуют.

Остановочные пункты наземного общественного пассажирского транспорта, входы (выходы) подземного общественного пассажирского транспорта отсутствуют.

Объекты транспортной инфраструктуры с выделением эстакад, путепроводов, мостов, тоннелей, объектов внеуличного транспорта, железнодорожных вокзалов, пассажирских платформ, сооружений и устройств для хранения и обслуживания транспортных средств (в том числе и подземных) и иных подобных объектов в соответствии с региональными и местными нормативами градостроительного проектирования отсутствуют.

Хозяйственные проезды и скотопрогны, сооружения для перехода диких животных отсутствуют.

Основные пути пешеходного движения, пешеходные переходы на одном и разных уровнях отсутствуют.

Направление движения наземного общественного пассажирского транспорта соответствует общепринятым правилам дорожного движения на территории РФ, в связи с чем отображение дополнительно данной информации на схеме не требуется.

Иные объекты транспортной инфраструктуры с учетом существующих и прогнозируемых потребностей в транспортном обеспечении территории отсутствуют.

- Условные обозначения:
- ось проектируемого газопровода
 - ось проектируемого подземного электрокабеля
 - граница зоны планируемого размещения линейных объектов
 - граница территории, в отношении которой осуществляется подготовка проекта планировки территории
 - граница муниципального образования

Система координат МСК-33
 Система высот - Балтийская, 1977 г.

8000.014.П.0/0.0003.33/1240-1-СИДЗ.3.8					
Газопровод нежелезнодорожный от газопровода высокого давления на п. Степанцево-д/Поздняково-д/Большеевское-д/Мале Высоково Вязниковского района Владимирской области					
Изм.	Кол. ич.	Лист	№ док.	Подп.	Дата
Разраб.	Заглумина	Разова	09.2021		
Нач. отд.	Ташин				
Н.контр.	Разова				
ГИП	Цай				
Материалы по обоснованию границ планировки территории Градостроительная часть					
Схема конструктивных и планировочных решений. Схема организации улично - дорожной сети и движения транспорта. М 1:2000					
Стадия	Лист	Листов			
П	2	3			

Копиробил

Создано: 09.09.2021 14:00
 Имя файла: 010003.33/1240-1-СИДЗ.3.8.dwg
 Автор: И.А.М.

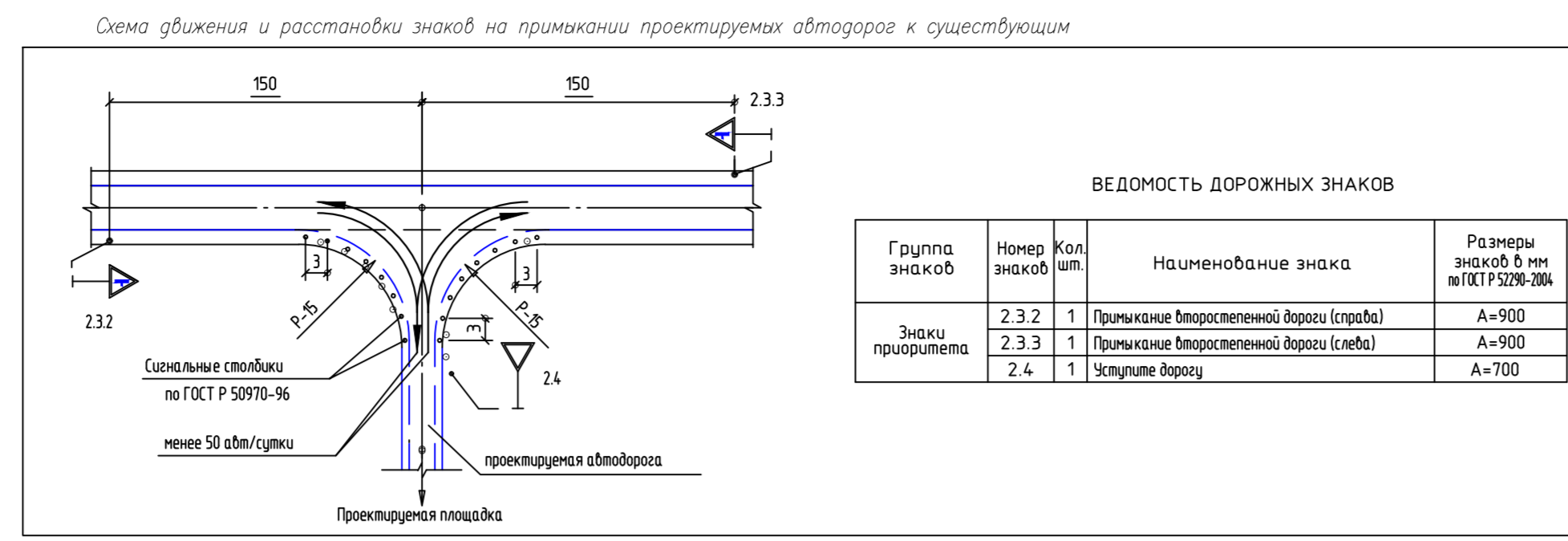

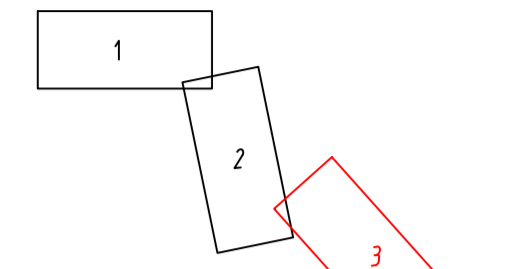
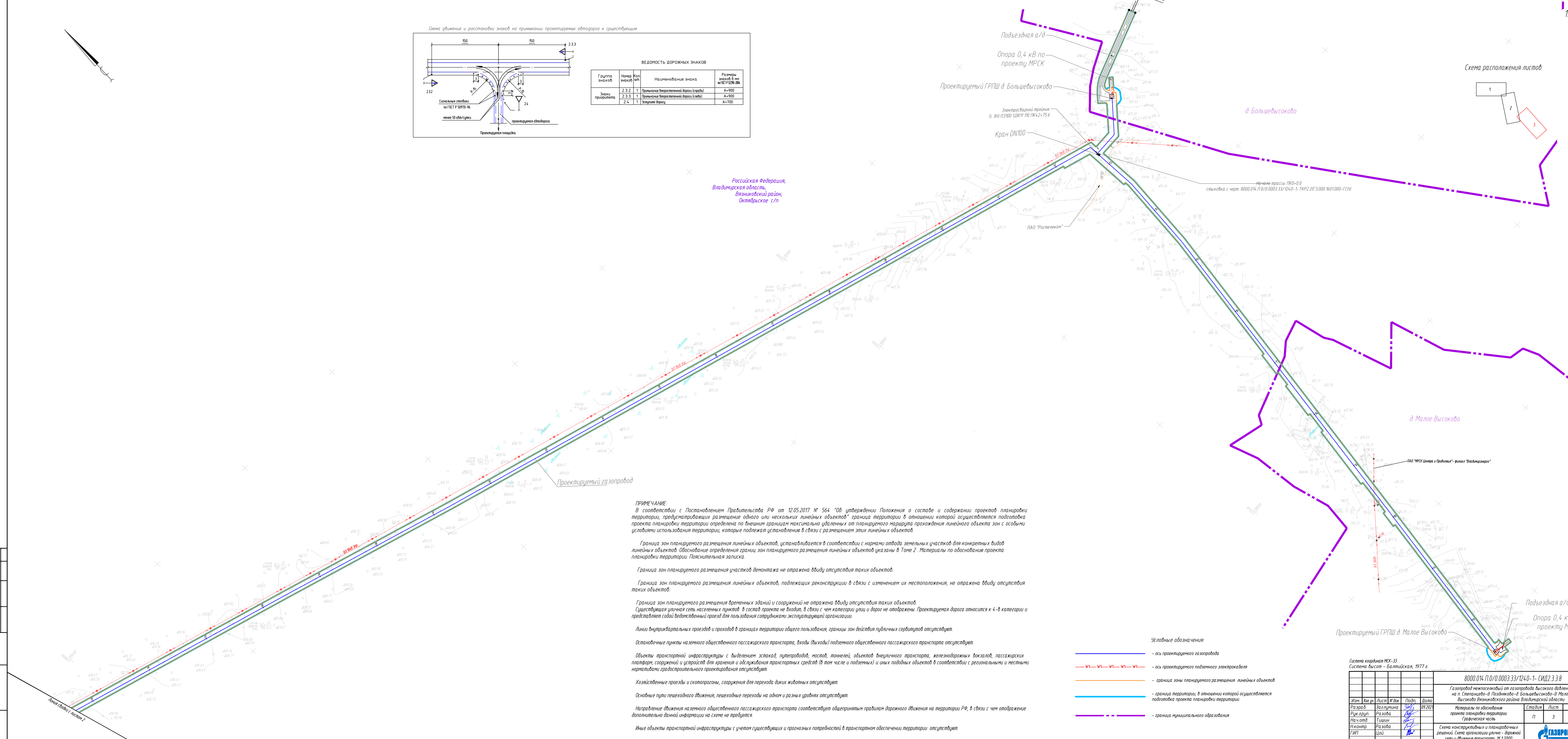


Схема расположения листов



Российская Федерация, Владимирская область, Вязниковский район, Октябрьское с/п



ПРИМЕЧАНИЕ:
 В соответствии с Постановлением Правительства РФ от 12.05.2017 № 564 "Об утверждении Положения о составе и содержании проектов планировки территории, предусматривающих размещение одного или нескольких линейных объектов" граница территории в отношении которой осуществляется подготовка проекта планировки территории определена по внешним границам максимально удаленных от планируемого маршрута прохождения линейного объекта зон с особыми условиями использования территории, которые подлежат установлению в связи с размещением этих линейных объектов.

Граница зон планируемого размещения линейных объектов, устанавливается в соответствии с нормами отвода земельных участков для конкретных видов линейных объектов. Основание определения границ зон планируемого размещения линейных объектов указаны в Томе 2. Материалы по обоснованию проекта планировки территории. Пояснительная записка.

Граница зон планируемого размещения участков демонтажа не отражена ввиду отсутствия таких объектов.
 Граница зон планируемого размещения линейных объектов, подлежащих реконструкции в связи с изменением их местоположения, не отражена ввиду отсутствия таких объектов.

Граница зон планируемого размещения временных зданий и сооружений не отражена ввиду отсутствия таких объектов. Существующая уличная сеть населенных пунктов в состав проекта не входит, в связи с чем категория улиц и дорог не отображены. Проектируемая дорога относится к 4-й категории и представляет собой бездонтный проезд для пользования сотрудниками эксплуатирующей организации.

Линии внутриквартальных проездов и проходов в границах территории общего пользования, границы зон действия публичных сервитютов отсутствуют.
 Остановочные пункты наземного общественного пассажирского транспорта, входы (выходы) подземного общественного пассажирского транспорта отсутствуют.

Объекты транспортной инфраструктуры с выделением эстакад, путепроводов, мостов, тоннелей, объектов внеуличного транспорта, железнодорожных вокзалов, пассажирских платформ, сооружений и устройств для хранения и обслуживания транспортных средств (в том числе и подземных) в соответствии с региональными и местными нормативными градостроительного проектирования отсутствуют.

Хозяйственные проезды и скотопрогоны, сооружения для перехода диких животных отсутствуют.
 Основные пути пешеходного движения, пешеходные переходы на одном и разных уровнях отсутствуют.

Направление движения наземного общественного пассажирского транспорта соответствует общепринятым правилам дорожного движения на территории РФ, в связи с чем отображение дополнительно данной информации на схеме не требуется.

Иные объекты транспортной инфраструктуры с учетом существующих и прогнозируемых потребностей в транспортном обеспечении территории отсутствуют.

- Условные обозначения:**
- ось проектируемого газопровода
 - ось проектируемого подземного электрокабеля
 - граница зоны планируемого размещения линейных объектов
 - граница территории, в отношении которой осуществляется подготовка проекта планировки территории
 - граница муниципального образования

Система координат МСК-33
 Система высот - Балтийская, 1977 г.

8000.014.П.0/0.0003.33/1240-1-СИД.2.3.3.8					
Газопровод некапитальной от газопровода высокого давления на п. Свечниково-д. Пазниково-д. Большевысоково-д. Малое Высоково Вязниковского района Владимирской области					
Изм.	Кол. изм.	Лист	М. вкл.	Подп.	Дата
Разраб	Заглавника	3/31			09.2017
Рук. групп	Разоба				
Нач. отд.	Тишин				
Н. контр.	Разоба				
ГИП	Цой				
Материалы по обоснованию проекта планировки территории Графическая часть			Страница	Лист	Листов
			п	э	э
Схема конструктивных и планировочных решений. Схема организации улично - дорожной сети и движения транспорта. М 1:2000					

Создано: []
 Изменено: []
 Проверено: []
 Утверждено: []