



Общество с ограниченной ответственностью
«Газпром проектирование»

Заказчик – ООО «Газпром межрегионгаз»

ДОКУМЕНТАЦИЯ ПО ПЛАНИРОВКЕ ТЕРРИТОРИИ
Проект планировки и межевания территории

**«Газопровод межпоселковый от газопровода высокого давления на
п. Степанцево - д. Поздняково - д. Большевысоково - д. Малое Высоково
Вязниковского района Владимирской области»**

ТОМ 4

**Материалы по обоснованию
проекта межевания территории.**



Общество с ограниченной ответственностью
«Газпром проектирование»

Заказчик – ООО «Газпром межрегионгаз»

ДОКУМЕНТАЦИЯ ПО ПЛАНИРОВКЕ ТЕРРИТОРИИ
Проект планировки и межевания территории

**«Газопровод межпоселковый от газопровода высокого давления на
п. Степанцево - д. Поздняково - д. Большевысоково - д. Малое Высоково
Вязниковского района Владимирской области»**

ТОМ 4
Материалы по обоснованию
проекта межевания территории.

Инов. № подл.	
Подпись и дата	
Взам. инв. №	

Главный инженер
Нижегородского филиала



Д.Г. Репин

Главный инженер проекта

Н.Е. Цой

Список исполнителей

Начальник центра Инженерных изысканий	 _____ (подпись, дата)	А.И. Зазерин
Начальник отдела Сбора исходных данных центра инженерных изысканий ЦИИ	 _____ (подпись, дата)	С.Н. Тишин
Руководитель группы подготовки документации планировки территории и межевания	 _____ (подпись, дата)	А.С. Разова
Нормоконтролер	 _____ (подпись, дата)	А.С. Разова

Список участников работ

Л.В. Заглумина – разработка документации по планировке территории

Обозначение	Наименование	Примечание
8000.014.П.0/0.0003.33/1240-1-СИД2.3.5-С	Содержание тома 4	3
0010.001.001.П4.0003-П33.3-СД	Состав документации по планировке территории	4
8000.014.П.0/0.0003.33/1240-1-СИД2.3.5.ВКМ	Ведомость картографических материалов	5
8000.014.П.0/0.0003.33/1240-1-СИД2.3.5	Текстовая часть	6-12
8000.014.П.0/0.0003.33/1240-1-СИД2.3.5.1	Чертеж материалов по обоснованию проекта межевания территории М 1:2000	13-15
8000.014.П.0/0.0003.33/1240-1-СИД2.3.5.2	Чертеж материалов по обоснованию проекта межевания территории М 1:10000	16-18

Состав документации по планировке территории

Номер тома	Обозначение	Наименование документа	Примечания
Том 1	8000.014.П.0/0.0003.33/1240-1- СИД2.3.2	Основная часть проекта планировки территории.	-
Том 2	8000.014.П.0/0.0003.33/1240-1- СИД2.3.3	Материалы по обоснованию проекта планировки территории.	-
Том 3	8000.014.П.0/0.0003.33/1240-1- СИД2.3.4	Основная часть проекта межевания территории.	-
Том 4	8000.014.П.0/0.0003.33/1240-1- СИД2.3.5	Материалы по обоснованию проекта межевания территории	-

Ведомость картографических материалов

Наименование документации «Газопровод межпоселковый от газопровода высокого давления на п. Степанцево - д. Поздняково - д. Большевысоково - д. Малое Высоково Вязниковского района Владимирской области»

Обозначение 8000.014.П.0/0.0003.33/1240-1- СИД2.3.5.ВКМ

Организация ООО «Газпром проектирование»

Дата создания 09.09.2021 г.

№	Краткое наименование тома (книги)	Обозначение тома (книги)	Номер страницы (листа)	Номер рисунка, графического приложения, текстового приложения	Краткое наименование рисунка графического приложения, текстового приложения	Реквизиты лицензионного договора	Примечание
1	2	3	4	5	6	7	8
1	СИД2.3.5	8000.014.П.0/0.0003.33/1240-1- СИД2.3.5.1	13-15	-	Чертеж материалов по обоснованию проекта межевания территории М 1:2000	-	-
2	СИД2.3.5	8000.014.П.0/0.0003.33/1240-1- СИД2.3.5.2	16-18	-	Чертеж материалов по обоснованию проекта межевания территории М 1:10000	-	-

Составил _____ Инженер 1 категории _____ Л.В. Заглумина _____ 09.09.2021 г.
(Должность) (подпись) (И.О. Фамилия) (Дата)

Проверил _____ Руководитель группы _____ А.С. Разова _____ 09.09.2021 г.
(Должность) (подпись) (И.О. Фамилия) (Дата)

ГИП _____ Н.Е. Цой _____ 09.09.2021 г.
(подпись) (И.О. Фамилия) (Дата)

Содержание

Введение.....	2
1 Обоснование проекта межевания территории.....	3
1.1 Обоснование определения местоположения границ образуемого земельного участка с учетом соблюдения требований к образуемым земельным участкам, в том числе требований к предельным (минимальным и (или) максимальным) размерам земельных участков.....	3
1.2 Обоснование способа образования земельного участка	3
1.3 Обоснование определения размеров образуемого земельного участка.....	3
1.4 Обоснование определения границ публичного сервитута, подлежащего установлению в соответствии с законодательством Российской Федерации	4
Лист регистрации изменений	5
Данные инструментальной съемки границ части лесного участка.....	6

Введение

Документация по планировке территории объекта: «Газопровод межпоселковый от газопровода высокого давления на п. Степанцево – д. Поздняково – д. Большевысоково – д. Малое Высоково Вязниковского района Владимирской области» разработана в соответствии с действующими законодательными актами и нормативными документами.

Основание для разработки документации по планировке территории:

- Программа газификации регионов Российской Федерации, утвержденная Председателем Правления ОАО «Газпром» А.Б. Миллером;

- Постановление администрации МО Вязниковского района Владимирской области от 28.05.2021г. № 571 «О разрешении на подготовку проекта планировки территории и проекта межевания территории для строительства объекта «Газопровод межпоселковый от газопровода высокого давления на п. Степанцево – д. Поздняково – д. Большевысоково – д. Малое Высоково Вязниковского района Владимирской области».

1 Обоснование проекта межевания территории

1.1 Обоснование определения местоположения границ образуемого земельного участка с учетом соблюдения требований к образуемым земельным участкам, в том числе требований к предельным (минимальным и (или) максимальным) размерам земельных участков

Наименование объекта: «Газопровод межпоселковый от газопровода высокого давления на п. Степанцево – д. Поздняково – д. Большевысоково – д. Малое Высоково Вязниковского района Владимирской области».

Проект межевания территории, предусматривающий размещение линейных объектов, подготовлен по внешним границам земельных участков, подлежащих образованию, изменению в связи со строительством и реконструкцией этих линейных объектов.

Местоположение границ образуемых земельных участков и частей земельных участков определено в соответствии с границей зоны планируемого размещения линейных объектов.

В соответствии с п.4 ст. 36 Градостроительного Кодекса РФ от 29.12.2004 N 190-ФЗ (с изм. и доп., вступ. в силу с 28.08.2020) действие градостроительного регламента не распространяется на земельные участки, предназначенные для размещения линейных объектов или занятые линейными объектами.

Кроме того, в соответствии со схемой территориального планирования Вязниковского муниципального района Владимирской области действие градостроительных регламентов не распространяется на земельные участки и объекты недвижимости транспортных и инженерно-технических коммуникаций, в том числе железных дорог, автомобильных магистралей, улиц, дорог, проездов, иных линейных объектов, использование которых определяется их индивидуальным целевым назначением.

Таким образом, требования к максимальным и минимальным размерам образуемых частей земельных участков не определены.

1.2 Обоснование способа образования земельного участка

Для реализации объекта: «Газопровод межпоселковый от газопровода высокого давления на п. Степанцево – д. Поздняково – д. Большевысоково – д. Малое Высоково Вязниковского района Владимирской области» предусмотрено образование земельных участков и частей земельных участков, путем раздела исходных земельных участков, находящегося в государственной собственности, общей долей собственности и из земель неразграниченной государственной собственности. Способ образования земельного участка определен в соответствии с нормами Земельного кодекса РФ от 25.10.2001 № 136-ФЗ. Проектом межевания территории предусмотрено образование частей земельных участков на период строительства (краткосрочное пользование), а также земельный участок – на период эксплуатации (аренду сроком до 49 лет).

1.3 Обоснование определения размеров образуемого земельного участка

Размеры образуемых земельных участков и частей земельных участков определены в соответствии с проектной документацией, исходя из ширины полос отвода земель, необходимой для строительства объекта «Газопровод межпоселковый от газопровода высокого давления на п. Степанцево – д. Поздняково – д. Большевысоково – д. Малое Высоково Вязниковского района Владимирской области».

В результате выполнения работ были образованы земельные участки/части земельных участков из населенных пунктов, земель сельскохозяйственного назначения, земель лесного фонда. Общая площадь образуемых земельных участков/частей земельных участков, необходимая для размещения объекта «Газопровод межпоселковый от газопровода высокого давления на п. Степанцево – д. Поздняково – д. Большевысоково – д. Малое Высоково Вязниковского района Владимирской области», составляет 94060 кв. м.

1.4 Обоснование определения границ публичного сервитута, подлежащего установлению в соответствии с законодательством Российской Федерации

В рамках документации по планировке территории предусмотрена возможность оформления публичного сервитута.

Граница публичного сервитута, подлежащего установлению в соответствии с законодательством Российской Федерации, определена по границе зоны планируемого размещения линейных объектов в соответствии с Земельным кодексом РФ от 25.10.2001 № 136-ФЗ.

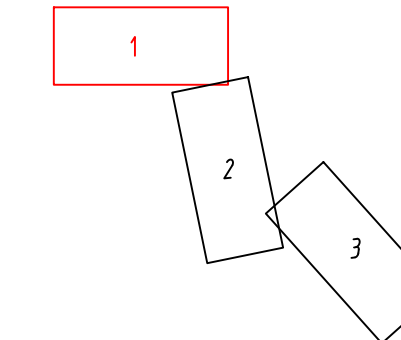
Лист регистрации изменений

Регистрация изменений								
Изм.	Номера листов (страниц)				Всего листов (страниц) в док.	Номер док.	Подп.	Дата
	измененных	замененных	новых	аннулированных				

Данные инструментальной съемки границ части лесного участка

Геоданные				Каталог координат		
Обозначение характерных точек грани- цы	Румб		Длина линии, м	Обозначение характерных точек границы	x	y
	Направление	°				
33:08:000000:234/чзу1						
А-1	68,15	СЗ	175,21	А	201974,46	307126,58
1-2	43,35	СВ	11,50	1	202039,39	306963,85
2-3	48,01	ЮВ	150,11	2	202047,72	306971,78
3-4	62,02	ЮЗ	12,24	3	201947,33	307083,38
4-1	48,01	СЗ	146,24	4	201941,59	307072,57
				1	202039,39	306963,85
33:08:000000:262/чзу1						
А-5	58,39	ЮЗ	63,22	А	201974,46	307126,58
5-6	62,00	СВ	12,23	5	201941,58	307072,58
6-7	48,01	ЮВ	243,76	6	201947,32	307083,38
7-8	20,13	ЮЗ	12,38	7	201784,31	307264,61
8-5	48,01	СЗ	252,53	8	201772,69	307260,33
				5	201941,58	307072,58
33:08:000000:118/чзу1(1)						
А-9	35,58	ЮВ	234,98	А	201974,46	307126,58
9-10	48,01	ЮВ	35,59	9	201784,30	307264,62
10-11	67,47	ЮВ	359,30	10	201760,50	307291,08
11-12	48,22	ЮВ	34,60	11	201624,66	307623,71
12-13	67,47	СЗ	393,94	12	201601,68	307649,57
13-14	48,01	СЗ	33,00	13	201750,61	307284,87
14-9	20,13	СВ	12,38	14	201772,68	307260,34
				9	201784,30	307264,62
33:08:000000:118/чзу1(2)						
Б-15	35,06	СЗ	976,86	Б	199321,84	309588,67
15-16	68,48	ЮВ	16,32	15	200120,97	309026,84
16-17	24,06	ЮВ	545,13	16	200115,07	309042,06
17-18	26,06	ЮВ	47,19	17	199617,45	309264,63
18-19	71,05	ЮВ	362,04	18	199575,07	309285,39
19-20	17,31	ЮЗ	11,49	19	199457,73	309627,89
20-21	71,05	СЗ	367,09	20	199446,77	309624,43
21-22	26,05	СЗ	52,16	21	199565,73	309277,15
22-15	24,05	СЗ	556,93	22	199612,57	309254,21
				15	200120,97	309026,84
33:08:000000:262/чзу2						
Б-23	16,06	СВ	141,44	Б	199321,84	309588,67
23-24	71,05	ЮВ	471,27	23	199457,73	309627,90
24-25	86,17	СЗ	43,84	24	199305,00	310073,73
25-26	71,05	СЗ	428,67	25	199307,84	310029,98
26-23	17,30	СВ	11,50	26	199446,76	309624,44
				23	199457,73	309627,90

33:08:000000:118/чзу2						
В-27	87,20	СЗ	777,40	В	199271,78	310806,55
27-28	86,16	ЮВ	43,87	27	199307,83	310029,99
28-29	71,05	ЮВ	237,12	28	199304,98	310073,77
29-30	70,42	ЮВ	290,56	29	199228,14	310298,09
30-31	71,28	ЮВ	709,80	30	199132,15	310572,34
31-32	71,38	ЮВ	25,58	31	198906,67	311245,37
32-33	40,57	ЮЗ	12,45	32	198898,61	311269,65
33-34	71,39	СЗ	20,82	33	198889,21	311261,49
34-35	71,28	СЗ	709,89	34	198895,76	311241,73
35-36	70,42	СЗ	290,60	35	199121,27	310568,61
36-27	71,05	СЗ	279,42	36	199217,27	310294,33
				27	199307,83	310029,99
33:08:000000:118/чзу3						
В-37	39,36	ЮВ	1216,47	В	199271,78	310806,55
37-38	89,55	СВ	8,14	37	198334,59	311582,09
38-39	69,31	ЮВ	7,09	38	198334,60	311590,23
39-40	10,06	ЮЗ	8,10	39	198332,12	311596,87
40-41	71,34	ЮЗ	13,83	40	198324,15	311595,45
41-42	79,54	СЗ	2,85	41	198319,78	311582,33
42-37	10,11	СВ	14,54	42	198320,28	311579,52
				37	198334,59	311582,09



Российская Федерация,
Владимирская область,
Вязниковский район,
Октябрьское с/п

ПРИМЕЧАНИЕ:
В соответствии с письмом Государственной инспекции по охране культурного наследия № ГИОИ/Р-754/1-01-13 от 07.04.2021 г. проектный объект расположен вне зоны охраны и защитных зон объектов культурного наследия.

Границы зон существующих охраняемых и режимных объектов не установлены и не утверждены в установленном порядке, в связи с чем на чертеже не отображаются.

В соответствии с письмом Министерства природных ресурсов и экологии Российской Федерации от 30.04.2020 № 15-47/10213 проектный объект расположен вне границы особо охраняемых природных территорий федерального значения.

В соответствии с письмом Департамента природопользования и охраны окружающей среды Владимирской области № ДПР-1944-10-06 от 02.03.2021 г. проектный объект располагается вне границы особо охраняемых природных территорий регионального значения Владимирской области.

В соответствии с письмом Администрации МО Вязниковского района Владимирской области № 614/01-24 от 08.02.2021 г. в районе размещения проектируемого объекта отсутствует особо охраняемая территория местного значения.

Границы зон заповедия, подтопления не установлены и не утверждены в установленном порядке, в связи с чем на чертеже не отображаются.

Границы охраняемых зон стационарных пунктов наблюдения за состоянием окружающей среды, ее загрязнением не установлены и не утверждены в установленном порядке, в связи с чем на чертеже не отображаются.

В соответствии с письмом администрации МО Вязниковского района Владимирской области № 550/01-24 от 05.02.2021 г. проектный объект располагается вне границ аэродромов и приаэродромных территорий, в связи с чем границы приаэродромных территорий не отображаются.

Согласно письму администрации МО Вязниковского района района № 549/01-24 от 10.02.2021 г. проектный объект попадает в 300-метровую санитарно-защитную зону завода минеральных вод (А. Табачки). Граница СЗЗ завода не установлена.

Границы охраны зон железных дорог не установлены и не утверждены в установленном порядке, в связи с чем на чертеже не отображаются.

Границы санитарных разрывов, установленных от существующих железнодорожных линий и автодорог, а также объектов энергетики не установлены и не утверждены в установленном порядке, в связи с чем на чертеже не отображаются.

Иные зоны с особыми условиями использования территории в границах подготовки проекта планировки территории, устанавливаемых в соответствии с законодательством РФ отсутствуют.

Границы лесничеств, участковых лесничеств, лесных кварталов, лесотаксационных выделов, частей лесотаксационных выделов представлены на чертеже по обоснованию проекта межевания территории в Тоне 4/ 8000.014.П.0/0.0003.33/1240-1- СИД2.3.5.1

В границах подготовки проекта межевания отсутствуют установленные публичные сервитуты в соответствии со сведениями ЕГРН.

Граница зон планируемого размещения линейных объектов, подлежащих реконструкции отсутствует.

Перечень координат характерных точек границ планируемых к установлению зон с особыми условиями использования территории представлен в Приложении В к Точку 1.

Зоны с особыми условиями использования территорий

Утвержденные	Нормативные	Устанавливаемые	
			- граница охранной зоны газопровода
			- граница охранной зоны воздушной линии электропередач
			- граница и поворотная точка планируемой к установке охранной зоны проектируемой подземной линии электропередач 10 кВ
			- граница и поворотная точка планируемой к установке охранной зоны проектируемого газопровода
			- учетный номер зоны с особыми условиями использования территории по данным государственного кадастра недвижимости

Условные обозначения:

	- ось проектируемого газопровода
	- ось проектируемого подземного электрокабеля
	- границы подлежащего установлению публичного сервитута
	- граница муниципального образования
	- номер и граница кадастрового квартала
	- границы и кадастровый номер земельных участков, учтенных в ЕГРН

Система координат МСК-33
Система высот - Балтийская, 1977 г.

8000.014.П.0/0.0003.33/1240-1- СИД2.3.5.1		Газопровод межсетевой от газопровода высокого давления на п. Степанцево-д. Поздняково-д. Большевиково-д. Малое Высоково Вязниковского района Владимирской области	
Изм.	Кол. уч.	Лист	№ док.
Разраб.	Загл. дата	Подп.	Дата
Рук. групп.	Разраб.	Подп.	Дата
Нач. отд.	Тщ. пров.	Подп.	Дата
Инженер	Разраб.	Подп.	Дата
ГИП	Про.	Подп.	Дата

Материал по обоснованию проекта межевания территории	Графическая часть	Статус	Лист
П	1	3	

Чертеж обоснования межевания территории М 1:2000

Газпром

Копирбайл

Формат_A2x3

Согласовано:
Имя, Фамилия, Подпись и дата: Вязн. шиф. М.

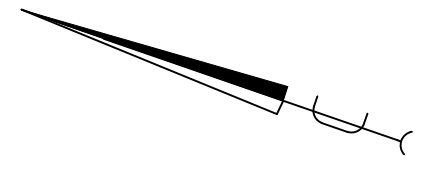
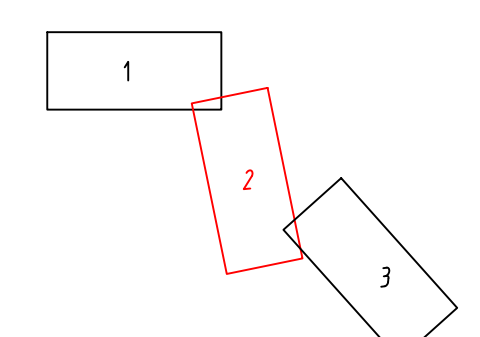


Схема расположения листов



ПРИМЕЧАНИЕ:
 В соответствии с письмом Государственной инспекции по охране культурного наследия № ГИОИПР-754/1-01-13 от 07.04.2021 г. проектируемый объект расположен вне зоны охраны и защитных зон объектов культурного наследия.

Границы зон существующих охраняемых и режимных объектов не установлены и не утверждены в установленном порядке, в связи с чем на чертеже не отображаются.

В соответствии с письмом Министерства природных ресурсов и экологии Российской Федерации от 30.04.2020 № 15-47/10213 проектируемый объект расположен вне границы особо охраняемых природных территорий федерального значения.

В соответствии с письмом Департамента природопользования и охраны окружающей среды Владимирской области № ДПН-1944-10-16 от 02.03.2021 г. проектируемый объект располагается вне границы особо охраняемых природных территорий регионального значения Владимирской области.

В соответствии с письмом Администрации МО Вязниковского района Владимирской области № 614/01-24 от 08.02.2021 г. в районе размещения проектируемого объекта отсутствуют особо охраняемые территории местного значения.

Границы зон заповедия, подполена не установлены и не утверждены в установленном порядке, в связи с чем на чертеже не отображаются.

Границы охраняемых зон стационарных пунктов наблюдения за состоянием окружающей среды, ее загрязнением не установлены и не утверждены в установленном порядке, в связи с чем на чертеже не отображаются.

В соответствии с письмом администрации МО Вязниковского района Владимирской области № 550/01-24 от 05.02.2021 г. проектируемый объект располагается вне границы аэродромной и приаэродромной территории, в связи с чем границы приаэродромной территории не отображаются.

Согласно письму администрации МО Вязниковского района № 549/01-24 от 10.02.2021 г. проектируемый объект попадает в 300-метровую санитарно-защитную зону завода минеральных вод (в. Табачки). Граница СЗЗ завода не установлена.

Границы охраны зон железных дорог не установлены и не утверждены в установленном порядке, в связи с чем на чертеже не отображаются.

Границы санитарных разрывов, установленных от существующих железнодорожных линий и автодорог, а также объектов энергетики не установлены и не утверждены в установленном порядке, в связи с чем на чертеже не отображаются.

Иные зоны с особыми условиями использования территории в границах подготовки проекта планировки территории, устанавливаемые в соответствии с законодательством РФ отсутствуют.

Границы лесничеств, участков лесничеств, лесных кварталов, лесотаксационных выделов, частей лесотаксационных выделов представлены на чертеже по обновлению проекта межевания территории в Тоне 41/8000.014.П.01/0.0003.33/1240-1-СИД2.3.5.2).

В границах подготовки проекта межевания отсутствуют установленные публичные сервитуты в соответствии со сведениями ЕГРН.

Границы зон планируемого размещения линейных объектов, подлежащих реконструкции отсутствуют.

Параметры координат характерных точек границ планируемых зон с особыми условиями использования территории представлен в Приложении В к Тему 1.

Утвержденные	Нормативные	Устанавливаемые
		— граница охраняемой зоны газопровода
		— граница охраняемой зоны воздушной линии электропередачи
		— граница и лабораторная точка планируемой к установлению охраняемой зоны проектируемой ВЛ 10 кВ
		— граница и лабораторная точка планируемой к установлению охраняемой зоны проектируемого газопровода
		— учетный номер зоны с особыми условиями использования территории по данным государственного кадастра недвижимости
Условные обозначения:		
		— ось проектируемого газопровода
		— ось проектируемого подземного электрокабеля
		— границы подлежащего установлению публичного сервитута
		— граница муниципального образования
		— номер и граница кадастрового квартала
		— границы и кадастровый номер земельных участков, учтенных в ЕГРН

Система координат МСК-33
 Система высот – Балтийская, 1977 г.

8000.014.П.01/0.0003.33/1240-1-СИД2.3.5.1					
Газопровод межпоселковый от газопровода высокого давления на п. Степанцево-д. Поздняково-д. Большевицково-д. Мале Высокого Вязниковского района Владимирской области					
Изм.	Кол. ич.	Лист	М. док.	Подп.	Дата
Разработ.	Заглумина	2/2	09.2021		
Проектант.	Разова	2/2			
Нач. отд.	Ташин	2/2			
Н.контр.	Разова	2/2			
ГИП	Цой	2/2			

Материал по обоснованию проекта межевания территории Графическая часть	Стадия	Лист	Листов
	П	2	3

Чертеж обоснования межевания территории № 1/2000

КопироваЛ
 Формат_A2x3

Создано: 09.09.2021 14:00
 Имя файла: Границы и условия использования территории

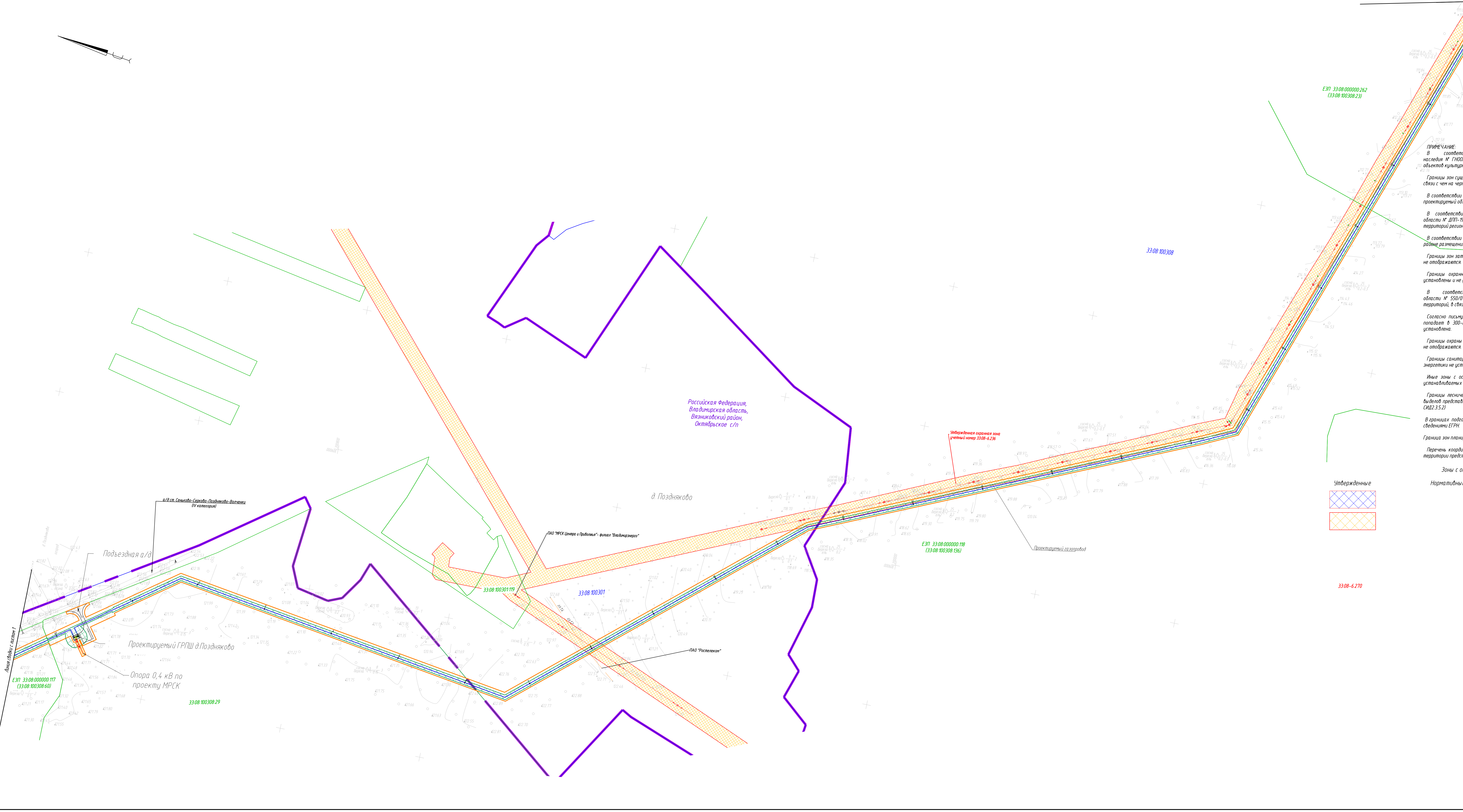
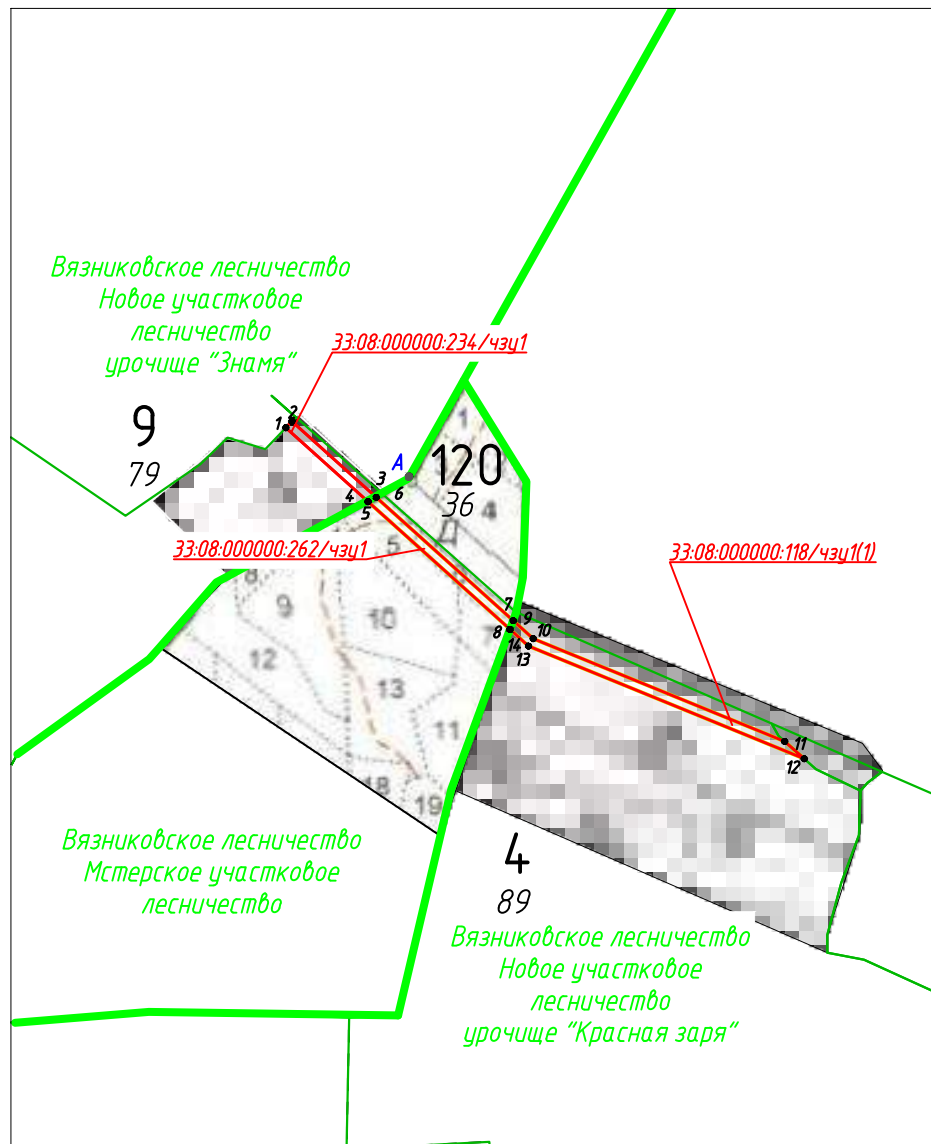


СХЕМА РАСПОЛОЖЕНИЯ ЛЕСНЫХ УЧАСТКОВ/ЧАСТЕЙ ЛЕСНЫХ УЧАСТКОВ





Владимирская область
 Вязниковское лесничество
 Новое участковое лесничество, урочище «Знамя»
 Общая площадь:
 33:08:000000:234/чзц1- 0,1703 га, из них
 кв.9 ч.выдела 19- 0,1703 га

Мстерское участковое лесничество
 Общая площадь:
 33:08:000000:262/чзц1 - 0,2853 га, из них
 кв.120 ч.выдела 5 - 0,0863 га
 кв.120 ч.выдела 6 - 0,1691 га
 кв.120 ч.выдела 7 - 0,0299 га


Новое участковое лесничество, урочище «Красная заря»
 Общая площадь:
 33:08:000000:118/чзц1 - 1,5823 га, из них
 кв.4 ч. выдела 1 - 0,4726 га;
 кв.7 ч. выдела 16 - 0,0960 га;
 кв.7 ч. выдела 20 - 0,1502 га;
 кв.7 ч. выдела 27 - 0,2725 га;
 кв.7 ч. выдела 30 - 0,0709 га;
 кв.7 ч. выдела 41 - 0,1141 га;
 кв.7 ч. выдела 50 - 0,2027 га;
 кв.7 ч. выдела 51 - 0,2033 га

Согласовано:
 Инв. и подл. Подпись и дата
 Взам. инв. и подл.

Условные обозначения:

-  - границы образуемых земельных участков, частей земельного участка
- 33:08:000000:118/чзц1 - условный номер образуемых частей земельных участков
- 1. - поворотные точки
- 33:08:000000:118 - граница и кадастровый номер земельного участка, установленного в ЕГРН
- 18**
86 - номер лесного квартала, площадь, га
- 2
25 - номер выдела, площадь, га
-  - граница участкового лесничества

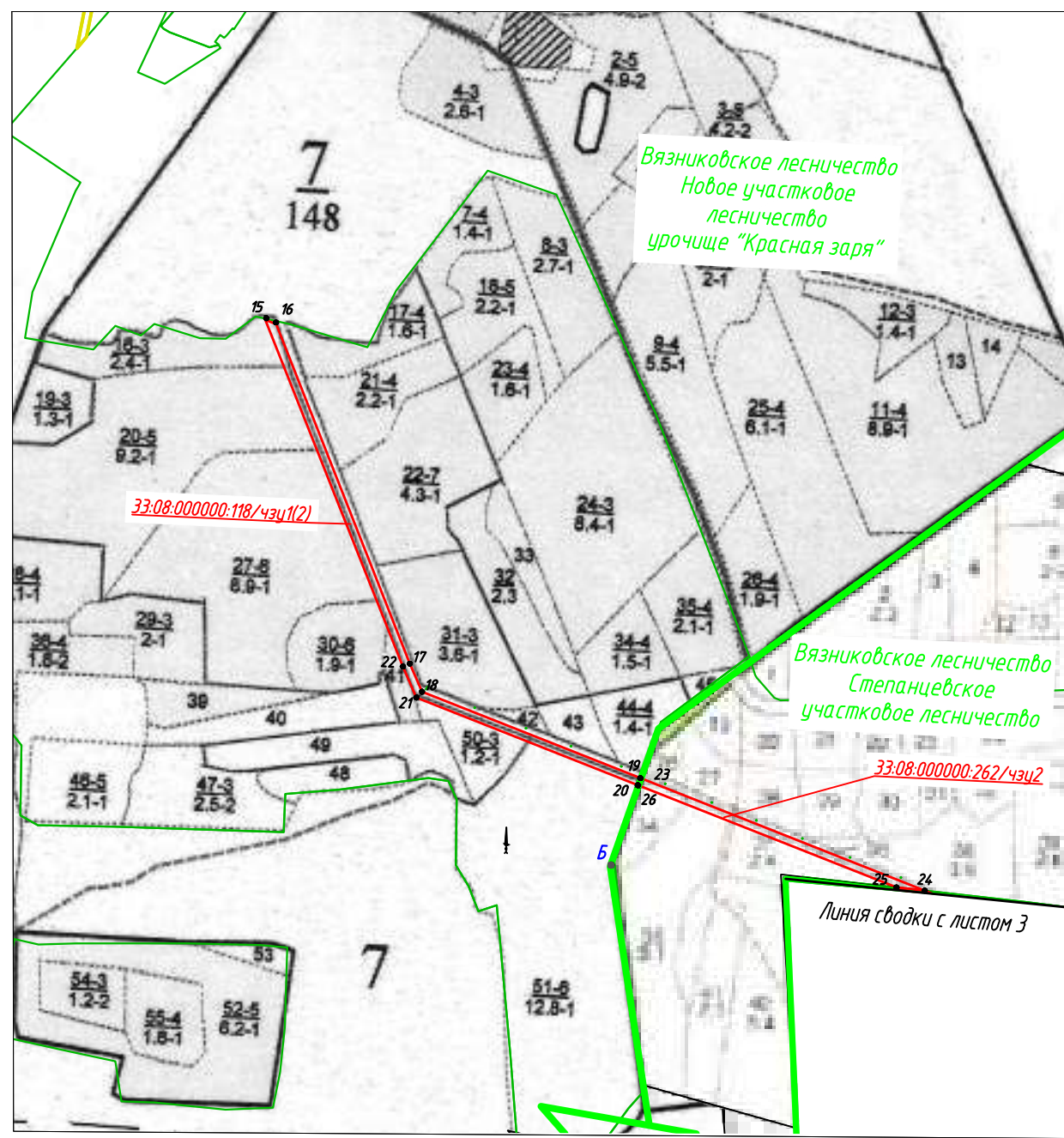
Система координат МСК-33

						8000.014.П.0/0.0003.33/1240-1- СИД2.3.5.2			
						Газопровод межпоселковый от газопровода высокого давления на п. Степанцево-д. Поздняково-д. Большевысоково-д. Малое Высоково Вязниковского района Владимирской области			
Изм.	Кол.уч.	Лист	№ док.	Подп.	Дата	Материалы по обоснованию проекта межевания территории. Графическая часть	Стадия	Лист	Листов
Разраб.		Заглумина		<i>Заглумина</i>	09.2021		П	1	3
Рук.груп.		Разова		<i>Разова</i>					
Н.контр.		Разова		<i>Разова</i>					
ГИП		Цой		<i>Цой</i>		Чертеж по обоснованию проекта межевания территории			

Копировал

Формат_A3

СХЕМА РАСПОЛОЖЕНИЯ ЛЕСНЫХ УЧАСТКОВ/ЧАСТЕЙ ЛЕСНЫХ УЧАСТКОВ



Владимирская область
 Вязниковское лесничество
 Новое участковое лесничество, урочище «Красная заря»
 Общая площадь:
 33:08:000000:118/чзп1 – 1,5823 га, из них
 кв.4 ч. выдела 1 – 0,4726 га;
 кв.7 ч. выдела 16 – 0,0960 га;
 кв.7 ч. выдела 20 – 0,1502 га;
 кв.7 ч. выдела 27 – 0,2725 га;
 кв.7 ч. выдела 30 – 0,0709 га;
 кв.7 ч. выдела 41 – 0,1141 га;
 кв.7 ч. выдела 50 – 0,2027 га;
 кв.7 ч. выдела 51 – 0,2033 га


Степанцевское участковое лесничество
 Общая площадь:
 33:08:000000:262/чзп2 – 0,5173 га, из них
 кв.19 ч. выдела 34 – 0,0762 га;
 кв.19 ч. выдела 35 – 0,1127 га;
 кв.19 ч. выдела 37 – 0,3284 га

Согласовано:
 Инв. и подл. Подпись и дата. Взам. инв. и подл.

Условные обозначения:

- границы образуемых земельных участков, частей земельного участка
- 33:08:000000:118/чзп1 – условный номер образуемых частей земельных участков
- 1. – поворотные точки
- 33:08:000000:118 – граница и кадастровый номер земельного участка, установленного в ЕГРН
- 18**
86 – номер лесного квартала, площадь, га
- 2
2.5 – номер выдела, площадь, га
- граница участкового лесничества

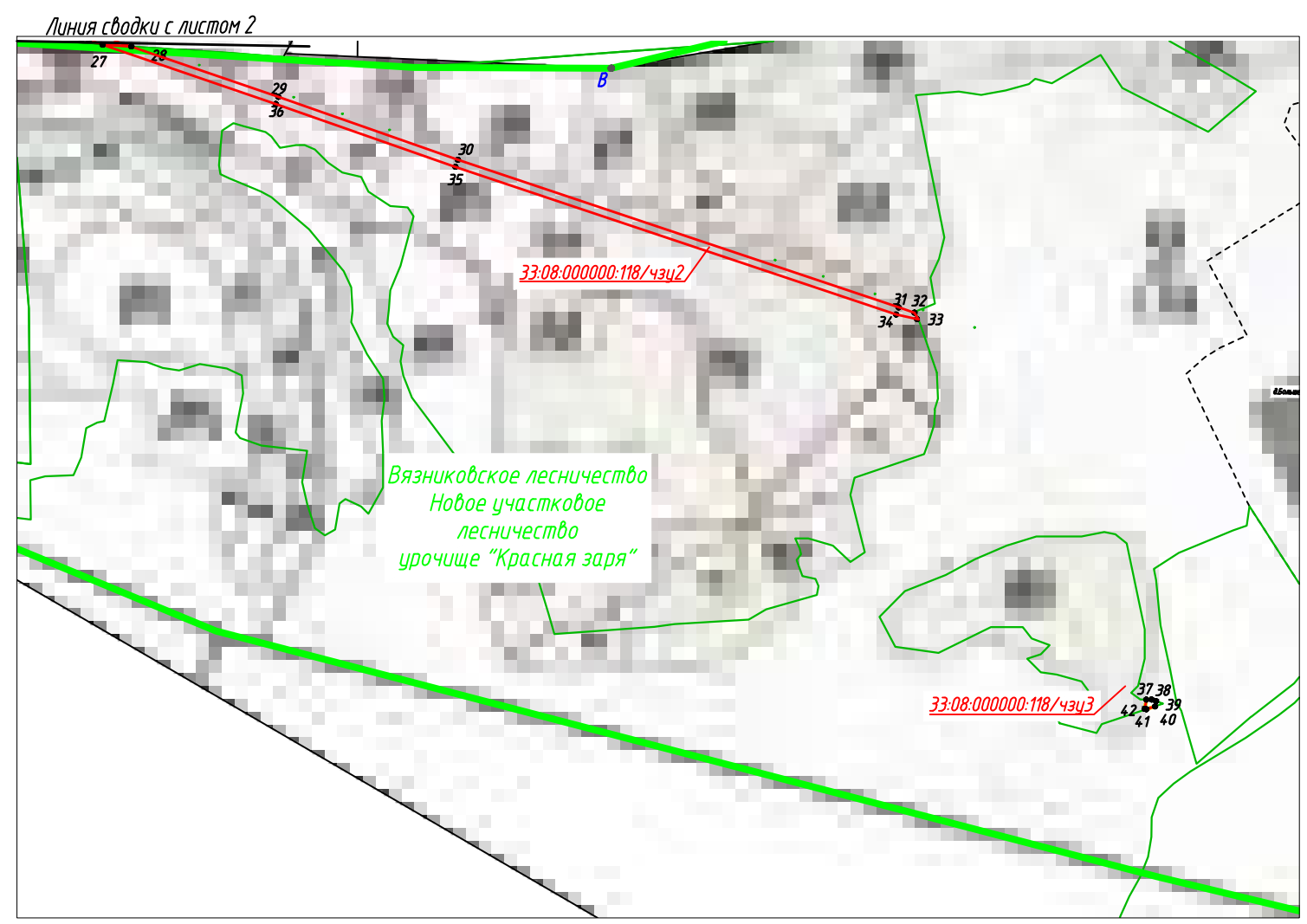
Система координат МСК-33

						8000.014.П.0/0.0003.33/1240-1- СИД2.3.5.2			
						Газопровод межпоселковый от газопровода высокого давления на п. Степанцево-д. Поздняково-д. Большевысоково-д. Малое Высоково Вязниковского района Владимирской области			
Изм.	Кол.уч.	Лист	№ док.	Подп.	Дата	Материалы по обоснованию проекта межевания территории. Графическая часть	Стадия	Лист	Листов
Разраб.		Заглумина		<i>З.И.</i>	09.2021		П	2	3
Рук.груп.		Разова		<i>Р.</i>					
Нач.отд.		Тишин		<i>Т.</i>					
Н.контр.		Разова		<i>Р.</i>		Чертеж по обоснованию проекта межевания территории М 1:10000			
ГИП		Цой		<i>Ц.</i>					

Копировал

Формат_A3

СХЕМА РАСПОЛОЖЕНИЯ ЛЕСНЫХ УЧАСТКОВ/ЧАСТЕЙ ЛЕСНЫХ УЧАСТКОВ



Владимирская область
 Вязниковское лесничество
 Новое участковое лесничество, урочище «Красная заря»
 Общая площадь:
 33:08:000000:118/чзч2 – 1,4742 га, из них:
 кв.9 ч. выдела 12 – 0,3074 га;
 кв.9 ч. выдела 24 – 0,2463 га;
 кв.9 ч. выдела 44 – 0,0089 га;
 кв.9 ч. выдела 26 – 0,2631 га;
 кв.9 ч. выдела 27 – 0,0640 га;
 кв.9 ч. выдела 28 – 0,4701 га;
 кв.9 ч. выдела 29 – 0,1144 га
 Общая площадь:
 33:08:000000:118/чзч3 – 0,0189 га, из них:
 кв. 9 ч. выдела 42 – 0,0189 га

Согласовано:	
Инв. № подл. Подпись и дата	
Взам. инв. №	

- Условные обозначения:
- границы образуемых земельных участков, частей земельного участка
 - 33:08:000000:118/чзч1 – условный номер образуемых частей земельных участков
 - 1. – поворотные точки
 - 33:08:000000:118 – граница и кадастровый номер земельного участка, установленного в ЕГРН
 - 18**
86 – номер лесного квартала, площадь, га
 - 2**
25 – номер выдела, площадь, га
 - граница участкового лесничества

Система координат МСК-33

						8000.014.П.0/0.0003.33/1240-1- СИД2.3.5.2			
						Газопровод межпоселковый от газопровода высокого давления на п. Степанцево-д. Поздняково-д. Большевысоково-д. Малое Высоково Вязниковского района Владимирской области			
Изм.	Кол.уч.	Лист	№ док.	Подп.	Дата	Материалы по обоснованию проекта межевания территории. Графическая часть	Стадия	Лист	Листов
Разраб.				Заглумина	09.2021		П	3	3
Рук.груп.				Разова					
Нач.отд.				Тишин					
Н.контр.				Разова					
ГИП				Цой		Чертеж по обоснованию проекта межевания территории			
						М 1:10000			

Копировал



Формат_А3