



Общество с ограниченной ответственностью
«Газпром проектирование»

Заказчик – ООО «Газпром межрегионгаз»

«Утверждено приказом
Администрации Вязниковского района
Владимирской области
от «__» _____ 202_ г. № _____»

ДОКУМЕНТАЦИЯ ПО ПЛАНИРОВКЕ ТЕРРИТОРИИ
Проект планировки и межевания территории

**«Газопровод межпоселковый д. Данилково – д. Илевники – д. Кудрявцево –
д. Перово – д. Ильина Гора – д. Олтушево
Вязниковского района Владимирской области»**

ТОМ 3
Основная часть проекта межевания территории



Общество с ограниченной ответственностью
«Газпром проектирование»

Заказчик – ООО «Газпром межрегионгаз»

ДОКУМЕНТАЦИЯ ПО ПЛАНИРОВКЕ ТЕРРИТОРИИ
Проект планировки и межевания территории

**«Газопровод межпоселковый д. Данилково – д. Илевники – д. Кудрявцево –
д. Перово – д. Ильина Гора – д. Олтушево
Вязниковского района Владимирской области»**

ТОМ 3

Основная часть проекта межевания территории

Инов. № подл.	Подпись и дата	Взам. инв. №

Главный инженер
Нижегородского филиала

Д.Г. Репин

Главный инженер проекта

Н.Е. Цой

Список исполнителей

Начальник центра
Инженерных изысканий



(подпись, дата)

А.И. Зазерин

Начальник отдела
Сбора исходных данных
центра инженерных изысканий ЦИИ



(подпись, дата)

С.Н. Тишин

Руководитель группы
подготовки документации
планировки территории и межевания



(подпись, дата)

А.С. Разова

Нормоконтролер



(подпись, дата)

А.С. Разова

Список участников работ

Т. А. Федорова – разработка документации по планировке территории

Обозначение	Наименование	Примечание
8000.014.П.0/0.0003.33/1239-1-СИД2.3.4-С	Содержание тома 3	3
8000.014.П.0/0.0003.33/1239-1-СД	Состав документации по планировке территории	4
8000.014.П.0/0.0003.33/1239-1-СИД2.3.4.ВКМ	Ведомость картографических материалов	5
8000.014.П.0/0.0003.33/1239-1-СИД2.3.4	Текстовая часть	6-37
8000.014.П.0/0.0003.33/1239-1-СИД2.3.4	Чертёж межевания территории М1:2000	38-42

Состав документации по планировке территории

Номер тома	Обозначение	Наименование документа	Примечания
Том 1	8000.014.П.0/0.0003.33/1239-1- СИД2.3.2	Основная часть проекта планировки территории.	Том 1
Том 2	8000.014.П.0/0.0003.33/1239-1- СИД2.3.3	Материалы по обоснованию проекта планировки территории.	Том 2
Том 3	8000.014.П.0/0.0003.33/1239-1- СИД2.3.4	Основная часть проекта межевания территории.	Том 3
Том 4	8000.014.П.0/0.0003.33/1239-1- СИД2.3.5	Материалы по обоснованию проекта межевания территории	Том 4

Ведомость картографических материалов


Наименование документации «Газопровод межпоселковый д. Данилково – д. Илевники – д. Кудрявцево –д. Перово – д. Ильина
Гора – д. Олтушево Вязниковского района Владимирской области»


Обозначение 8000.014.П.0/0.0003.33/1239-1- СИД2.3.4.ВКМ


Организация ООО «Газпром проектирование»

Дата создания 30.11.2021 г.

№	Краткое наименование тома (книги)	Обозначение тома (книги)	Номер страницы (листа)	Номер рисунка, графического приложения, текстового приложения	Краткое наименование рисунка графического приложения, текстового приложения	Реквизиты лицензионного договора	Примечание
1	2	3	4	5	6	7	8
1	СИД2.3.4	8000.014.П.0/0.0003.33/1239-1- СИД2.3.4	38-42	-	Чертеж межевания территории М 1:2000	-	-

Составил Инженер 1 категории  Т.А. Федорова 30.11.2021 г.
(Должность) (подпись) (И.О. Фамилия) (Дата)

Проверил Руководитель группы  А.С. Разова 30.11.2021 г.
(Должность) (подпись) (И.О. Фамилия) (Дата)

ГИП  Н.Е. Цой 30.11.2021 г.
(подпись) (И.О. Фамилия) (Дата)

Содержание

Введение.....	2
1 Перечень образуемых земельных участков.....	3
1.1 Сведения об отнесении (неотнесении) образуемых земельных участков к территории общего пользования.....	3
1.2 Перечень и сведения о площади образуемых земельных участков, в отношении которых предполагаются резервирование и (или) изъятие для государственных или муниципальных нужд.....	3
1.3 Перечень кадастровых номеров существующих земельных участков, на которых линейный объект может быть размещен на условиях сервитута, публичного сервитута, их адреса или описание местоположения, перечень и адреса расположенных на таких земельных участках объектов недвижимого имущества.....	3
1.4 Целевое назначение лесов, вид (виды) разрешенного использования лесного участка, количественные и качественные характеристики лесного участка, сведения о нахождении лесного участка в границах особо защитных участков лесов.....	4
2 Перечень координат характерных точек образуемых земельных участков.....	9
3 Сведения о границах территории, применительно к которой осуществляется подготовка проекта межевания.....	10
4 Вид разрешенного использования образуемых земельных участков, предназначенных для размещения линейных объектов и объектов капитального строительства, проектируемых в составе линейного объекта, а также существующих земельных участков, занятых линейными объектами и объектами капитального строительства, входящими в состав линейных объектов, в соответствии с проектом планировки территории.....	11
Приложение А Перечень образуемых земельных участков (частей земельных участков).....	13
Приложение Б Перечень координат характерных точек образуемых земельных участков.....	19
Приложение В Перечень координат характерных точек границ территории, в отношении которой утвержден проект межевания.....	27

Введение

Документация по планировке территории объекта: «Газопровод межпоселковый д. Данилково – д. Илевники – д. Кудрявцево – д. Перово – д. Ильина Гора – д. Олтушево Вязниковского района Владимирской области» разработана в соответствии с действующими законодательными актами и нормативными документами.

Основание для разработки документации по планировке территории:

- Программа газификации регионов Российской Федерации, утвержденная Председателем Правления ОАО «Газпром» А.Б. Миллером;

- Постановление администрации МО Вязниковского района Владимирской области от 28.05.2021г. № 573 «О разрешении на подготовку проекта планировки территории и проекта межевания территории для строительства объекта «Газопровод межпоселковый д. Данилково – д. Илевники – д. Кудрявцево – д. Перово – д. Ильина Гора – д. Олтушево Вязниковского района Владимирской области».

1 Перечень образуемых земельных участков

В рамках проекта межевания территории предусмотрено образование земельных участков/частей земельных участков из земель сельскохозяйственного назначения, земель населённых пунктов, земель промышленности, энергетики, транспорта, связи, радиовещания, телевидения, информатики, земель для обеспечения космической деятельности, земель обороны, безопасности и земель иного специального назначения, земель лесного фонда, сведения о которых содержатся в едином государственном реестре недвижимости, необходимых для строительства и размещения проектируемых объектов, в соответствии с Земельным кодексом РФ от 25.10.2001 № 136-ФЗ.

Перечень образуемых земельных участков/частей земельных участков представлен в Приложении А.

1.1 Сведения об отнесении (неотнесении) образуемых земельных участков к территории общего пользования

В соответствии с п.12 ст.1 ГрК РФ территории общего пользования - территории, которыми беспрепятственно пользуется неограниченный круг лиц (в том числе площади, улицы, проезды, набережные, береговые полосы водных объектов общего пользования, скверы, бульвары).

Проектом межевания территории не предусматривается образование земельных участков, которые будут отнесены к территориям общего пользования или имуществу общего пользования. образуемые земельные участки будут предоставляться во временное и постоянное пользование ПАО «Газпром».

1.2 Перечень и сведения о площади образуемых земельных участков, в отношении которых предполагаются резервирование и (или) изъятие для государственных или муниципальных нужд

Проектом межевания территории не предусмотрено образование земельных участков, в отношении которых предполагаются резервирование и изъятие для государственных нужд.

1.3 Перечень кадастровых номеров существующих земельных участков, на которых линейный объект может быть размещен на условиях сервитута, публичного сервитута, их адреса или описание местоположения, перечень и адреса расположенных на таких земельных участках объектов недвижимого имущества

В рамках документации по планировке территории отсутствует возможность установления публичного сервитута согласно ст. 39.44 Земельного кодекса РФ, так как проектируемый объект затрагивает земельный участок с кадастровым номером 33:08:090116:54, вид разрешенного использования земельного участка - личное подсобное хозяйство.

1.4 Целевое назначение лесов, вид (виды) разрешенного использования лесного участка, количественные и качественные характеристики лесного участка, сведения о нахождении лесного участка в границах особо защитных участков лесов

1. Субъект Российской Федерации	<u>Владимирская область</u>
2. Муниципальное образование	<u>Вязниковский муниципальный район</u>
3. Категория земель	<u>Земли лесного фонда</u>
4. Лесничество (лесопарк)	<u>Вязниковского лесничества</u>
Участковое лесничество, урочище (при наличии)	<u>Паустовское участковое лесничество, урочище «Росток»</u>
Целевое назначение лесов, категория защитных лесов	<u>Защитные леса, леса выполняющие функции защиты природных и иных объектов, леса, расположенные в защитных полосах лесов, ОЗУ: другие особо защитные участки лесов (участки леса до 100 га среди безлесных пространств)</u>
Квартал	<u>6</u>
Лесотаксационный выдел/часть лесотаксационного выдела	<u>Часть выдела 12</u>
Участковое лесничество, урочище (при наличии)	<u>Паустовское участковое лесничество, урочище «Родина»</u>
Целевое назначение лесов, категория защитных лесов	<u>Защитные леса, ценные леса, запретные полосы лесов, расположенные вдоль водных объектов, ОЗУ: другие особо защитные участки, участки лесов вокруг сельских населенных пунктов и садовых товариществ</u>
Квартал	<u>9</u>
Лесотаксационный выдел/часть лесотаксационного выдела	<u>Часть выделов 10, 17</u>
Участковое лесничество, урочище (при наличии)	<u>Паустовское участковое лесничество, урочище «Родина»</u>
Целевое назначение лесов, категория защитных лесов	<u>Защитные леса, леса выполняющие функции защиты природных и иных объектов, леса, расположенные в защитных полосах лесов, ОЗУ: другие особо защитные участки, участки лесов вокруг сельских населенных пунктов и садовых товариществ</u>
Квартал	<u>9</u>
Лесотаксационный выдел/часть лесотаксационного выдела	<u>20, 21, 25</u>
Участковое лесничество, урочище (при наличии)	<u>Паустовское участковое лесничество, урочище «Родина»</u>
Целевое назначение лесов, категория защитных лесов	<u>Защитные леса, леса выполняющие функции защиты природных и иных объектов, леса, расположенные в защитных</u>

	<u>полосах лесов, ОЗУ: другие особо защитные участки, участки лесов вокруг сельских населенных пунктов и садовых товариществ</u>
Квартал	<u>9</u>
Лесотаксационный выдел/часть лесотаксационного выдела	<u>25</u>
Участковое лесничество, урочище (при наличии)	<u>Паустовское участковое лесничество, урочище «Родина»</u>
Целевое назначение лесов, категория защитных лесов	<u>Защитные леса, леса, расположенные в водоохраных зонах</u>
Квартал	<u>9</u>
Лесотаксационный выдел/часть лесотаксационного выдела	<u>Часть выделов 53, 55, 62</u>
Участковое лесничество, урочище (при наличии)	<u>Нагорное участковое лесничество</u>
Целевое назначение лесов, категория защитных лесов	<u>Защитные леса, ценные леса, противоэрозионные леса</u>
Квартал	<u>46</u>
Лесотаксационный выдел/часть лесотаксационного выдела	<u>Часть выделов 8, 9, 10, 15, 20, 21, 22, 26</u>
5. Общая площадь лесного участка	<u>2,2468</u>

6. Таксационное описание участка по целевому назначению и категориям защитных лесов:

№ п/п	Условный номер образуемого земельного участка (многоконтурного земельного участка)	Целевое назначение лесов	Сведения об особо защитных участках лесов (ОЗУ)	Местоположение лесного участка			Площадь (га) / Запас древесины (м3)	Количественные и качественные характеристики лесного участка				
				Участковое лесничество / урочище	Лесной квартал	Лесотаксационный выдел		Состав насаждений	Возраст (лет)	Бонитет	Полнота древостоя	Запас насаждений (м³ на 1 га)
1	2	3	4	5	6	7	8	9	10	11	12	13
1.1	33:08:000000:73/чзу1(1)	защитные леса, леса выполняющие функции защиты природных и иных объектов, леса, расположенные в защитных полосах лесов	-	Паустовское участковое лесничество, урочище «Родина»	9	20	0,0121/2	10Б	45	1	0,7	170
						21	0,0619/7	10Б	45	1	0,5	120
1.2	33:08:000000:73/чзу1(2)	защитные леса, леса выполняющие функции защиты природных и иных объектов, леса, расположенные в	-	Паустовское участковое лесничество, урочище «Родина»	9	20	0,0820/14	10Б	45	1	0,7	170

		защитных поло- сах лесов										
1.3	33:08:000000:73/чзу1(3)	защитные леса, леса выполняю- щие функции защиты природ- ных и иных объ- ектов, леса, рас- положенные в защитных поло- сах лесов	-	Паустовское участковое лес- ничество, уроч- ище «Родина»	9	10	0,0124/2	10Б	45	1	0,7	170
						20	0,0316/5	10Б	45	1	0,7	170
1.4	33:08:000000:73/чзу1(4)	защитные леса, леса выполняю- щие функции защиты природ- ных и иных объ- ектов, леса, рас- положенные в защитных поло- сах лесов	-	Паустовское участковое лес- ничество, уроч- ище «Родина»	9	11	0,1094					
1.5	33:08:000000:73/чзу1(5)	защитные леса, леса выполняю- щие функции защиты природ- ных и иных объ- ектов, леса, рас- положенные в защитных поло- сах лесов	-	Паустовское участковое лес- ничество, уроч- ище «Родина»	9	11	0,0342					
1.6	33:08:000000:73/чзу1(6)	защитные леса, леса выполняю- щие функции защиты природ- ных и иных объ- ектов, леса, рас- положенные в защитных поло- сах лесов	-	Паустовское участковое лес- ничество, уроч- ище «Родина»	9	53	0,0923/13	7Б2Дн1Ос	65	2	0,5	140
1.7	33:08:000000:73/чзу1(7)	защитные леса, леса выполняю- щие функции защиты природ- ных и иных объ- ектов, леса, рас- положенные в защитных поло- сах лесов	-	Паустовское участковое лес- ничество, уроч- ище «Родина»	9	17	0,0003/0	8Б1Ос1Дн	65	2	0,5	140

1.8	33:08:000000:73/чзу1(8)	защитные леса, леса выполняющие функции защиты природных и иных объектов, леса, расположенные в защитных полосах лесов	-	Паустовское участковое лесничество, урочище «Родина»	9	55	0,0372/7	5Дн3Ос2Б+Кл	70	3	0,6	200
						62	0,0018/0	4Б4Ос1Дн1Е	65	2	0,5	133
1.9	33:08:000000:73/чзу1(9)	защитные леса, леса выполняющие функции защиты природных и иных объектов, леса, расположенные в защитных полосах лесов	-	Паустовское участковое лесничество, урочище «Родина»	9	55	0,0050/1	5Дн3Ос2Б+Кл	70	3	0,6	200
						62	0,0706/9	4Б4Ос1Дн1Е	65	2	0,5	133
						25	0,1154/24	10Б	40	1А	0,8	210
Итого по 33:08:000000:73/чзу1						0,6662/						
2.1	33:08:000000:70/чзу1	защитные леса, леса выполняющие функции защиты природных и иных объектов, леса, расположенные в защитных полосах лесов	-	Паустовское участковое лесничество, урочище «Росток»	6	12	0,1739/23	9Б1Ос	65	2	0,5	130
Итого по 33:08:000000:70/чзу1						0,1739/23						
3.1	33:08:000000:262/чзу1	Защитные леса, ценные леса, запретные полосы лесов, расположенные вдоль водных объектов	-	Нагорное участковое лесничество	46	8	0,0766/21	10Б+Ос	65	1	0,8	271
						9	0,0409/-	прогалина	-	-	-	-
						10	0,7775/179	10Б+Ос+Е	90	1	0,6	230
						15	0,1387/61	10С+Б, л/культуры	78	1А	0,8	440
						20	0,0461/11	9Б1Ос	85	1	0,7	239
						21	0,0750/20	10Б+Ос	85	1	0,7	262
						22	0,0801/31	10С+Б, л/культуры	78	1А	0,7	383
26	0,1718/69	10С+Б, л/культуры	78	1А	0,7	400						
Итого по 33:08:000000:262/чзу1						1,4067/392						
7. Цель использования лесного участка					Строительство, эксплуатация линейного объекта: «Газопровод межпоселковый д. Данилково – д. Илевники – д. Кудрявцево – д. Перово – д. Ильина Гора – д.							

8. Вид разрешённого использования	<p>Олтушево Вязниковского района Владимирской области»</p> <p>В соответствии с лесохозяйственным регламентом Вязниковского лесничества Владимирской области вид разрешенного использования лесов:</p> <ol style="list-style-type: none"> 1) Заготовка древесины; 2) Заготовка и сбор недревесных лесных ресурсов; 3) Заготовка пищевых лесных ресурсов и сбор лекарственных растений; 4) Осуществление видов деятельности в сфере охотничьего хозяйства; 5) Ведение сельского хозяйства; 6) Осуществление научно-исследовательской деятельности, образовательной деятельности 7) Осуществление реакционной деятельности; 8) Создание лесных плантаций и их эксплуатация; 9) Выращивание лесных плодовых, ягодных, декоративных растений, лекарственных растений; 10) Выращивание посадочного материала лесных растений (саженцев, сеянцев); 11) Осуществление геологического изучения недр, разведка и добыча полезных ископаемых; 12) Строительство и эксплуатация водохранилищ и иных искусственных водных объектов, а так же гидротехнических сооружений, морских портов, морских терминалов, речных портов, причалов; 13) Строительство, реконструкция, эксплуатация линейных объектов; 14) Осуществление религиозной деятельности; 15) Иные виды, определенные в соответствии с частью 2 статьи 6 Лесного Кодекса РФ.
9. Сведения об обременениях проектируемого лесного участка	-

2 Перечень координат характерных точек образуемых земельных участков

Перечень координат характерных точек образуемых земельных участков представлен в Приложении Б.

3 Сведения о границах территории, применительно к которой осуществляется подготовка проекта межевания

Перечень координат характерных точек границ территории, применительно к которой осуществляется подготовка проекта межевания территории, представлен в Приложении В.

4 Вид разрешенного использования образуемых земельных участков, предназначенных для размещения линейных объектов и объектов капитального строительства, проектируемых в составе линейного объекта, а также существующих земельных участков, занятых линейными объектами и объектами капитального строительства, входящими в состав линейных объектов, в соответствии с проектом планировки территории

Согласно Приказу Федеральной службы государственной регистрации, кадастра и картографии от 10.11.2020г. №П/0412 «Об утверждении классификатора видов разрешенного использования земельных участков» образуемые участки имеют вид разрешенного использования 7.5 – Трубопроводный транспорт.

Лист регистрации изменений

Регистрация изменений

Изм.	Номера листов (страниц)				Всего листов (страниц) в док.	Номер док.	Подп.	Дата
	измененных	замененных	новых	аннули- рованных				

Приложение А

Перечень образуемых земельных участков (частей земельных участков)

№	Условные номера образуемых земельных участков/частей	Кадастровый номер земельного участка, из которого образуются земельные участки/части	Способ образования земельного участка/части земельного участка	Вид разрешенного использования земельного участка (части земельного участка)	Категория земель	Вид права	Правообладатель	Адресные характеристики земельных участков	Площадь исходных земельных участков, кв.м.	Площадь земельного участка (части земельного участка), необходимая для строительства объекта, кв.м	Площадь земельного участка (части земельного участка), необходимая для эксплуатации объекта, кв.м / объект, под который планируется образование земельного участка
1	2	3	4	5	6	7	8	9	10	11	12
1	33:08:090310:259/чзу1	33:08:090310:259	Образование части земельного участка с кадастровым номером 33:08:090310:259	Для сельскохозяйственного производства	Земли сельскохозяйственного назначения	Долевая собственность, № 33-33-01/063/2014-013 от 24.07.2014, ½;/ Залог в силу закона 33-33-01/063/2014-014 от 24.07.2014	Сенькин Максим Сергеевич/ ПАО "Сбербанк России"	Российская Федерация, Владимирская обл, р-н Вязниковский, МО город Вязники (городское поселение), расположен восточнее д. Данилково	623128	20192	-
2	33:08:090310:259/чзу2	33:08:090310:259	Образование части земельного участка с кадастровым номером 33:08:090310:259	Для сельскохозяйственного производства	Земли сельскохозяйственного назначения	Долевая собственность, № 33-33-01/063/2014-013 от 24.07.2014, ½;/ Залог в силу закона 33-33-01/063/2014-014 от 24.07.2014	Сенькин Максим Сергеевич/ ПАО "Сбербанк России"	Российская Федерация, Владимирская обл, р-н Вязниковский, МО город Вязники (городское поселение), расположен восточнее д. Данилково	623128	-	46 (кран)
3	33:08:000000:3У1 (3 контура)	-	Образование земельного участка из земель, находящихся в государственной или муниципальной собственности	7.5 Трубопроводный транспорт*	Земли сельскохозяйственного назначения	Неразграниченная государственная собственность	В ведении администрации МО Вязниковский муниципальный район Владимирской области)	Российская Федерация, Владимирская область, Вязниковский муниципальный район, ГП Вязники	-	100	-
3.1	33:08:000000:3У1(1)	-/-	-/-	-/-	-/-	-/-	-/-	-/-	-/-	2,68	-
3.2	33:08:000000:3У1(2)	-/-	-/-	-/-	-/-	-/-	-/-	-/-	-/-	29,50	-
3.3	33:08:000000:3У1(3)	-/-	-/-	-/-	-/-	-/-	-/-	-/-	-/-	68,07	-
4	33:08:090310:274/чзу1	33:08:090310:274	Образование части земельного участка с кадастровым номером 33:08:090310:274	для сельскохозяйственного производства	Земли сельскохозяйственного назначения	Собственность, № 33-33-20/011/2014-113 от 15.07.2014	ООО 'ТорговоПроизводственная Компания РосАз-НН'	Российская Федерация, Владимирская обл, р-н Вязниковский, МО город Вязники (городское поселение), восточнее д Данилково	470602	7093	-
5	33:08:090310:274/чзу2	33:08:090310:274	Образование части земельного участка с кадастровым номером 33:08:090310:274	для сельскохозяйственного производства	Земли сельскохозяйственного назначения	Собственность, № 33-33-20/011/2014-113 от 15.07.2014	ООО 'ТорговоПроизводственная Компания РосАз-НН'	Российская Федерация, Владимирская обл, р-н Вязниковский, МО город Вязники (городское поселение), восточнее д Данилково	470602	-	46 (кран)
6	33:08:000000:30/чзу1 (2 контура)	33:08:000000:30	Образование части земельного участка с кадастровым номером 33:08:000000:30	Под полосу отвода для эксплуатации федеральной автодороги М-7 «Волга»	Земли промышленности, энергетики, транспорта, связи, радиовещания, телевидения, информатики, земли для обеспечения космической деятельности, земли обороны, безопасности и земли иного специального назначения		ФГУ ФКУ "Управление автомобильной магистрали Москва-Н.Новгород федерального дорожного агентства"	Российская Федерация, Владимирская область, Вязниковский район, км 267+630-км 268+610, км 268+740-293+264, 297+867-314+044	2059999	377	-
6.1	33:08:000000:30/чзу1(1)	-/-	-/-	-/-	-/-	-/-	-/-	-/-	-/-	248,53	-
6.2	33:08:000000:30/чзу1(2)	-/-	-/-	-/-	-/-	-/-	-/-	-/-	-/-	128,17	-
7	33:08:090115:3У1	-	Образование земельного участка из земель, находящихся в государственной или муниципальной собственности	7.5 Трубопроводный транспорт*	Земли сельскохозяйственного назначения	Неразграниченная государственная собственность	В ведении администрации МО Вязниковский муниципальный район Владимирской области)	Российская Федерация, Владимирская область, Вязниковский муниципальный район, ГП Вязники	-	6	-
8	33:08:000000:71/чзу1 (2 контура)	33:08:000000:71	Образование части земельного участка с кадастровым номером 33:08:000000:71	Для сельскохозяйственного производства	Земли сельскохозяйственного назначения	Долевая собственность	Перечень правообладателей представлен в выписке ЕГРН об объекте недвижимости	Российская Федерация, Владимирская область, Вязниковский район, земли в собственности членов-пайщиков СПК "Родина"	9815600	2469	-
8.1	33:08:000000:71/чзу1(1)	-/-	-/-	-/-	-/-	-/-	-/-	-/-	-/-	1269,43	-

8.2	33:08:000000:71/чзу1(2)	-/-	-/-	-/-	-/-	-/-	-/-	-/-	-/-	1199,43	-
9	33:08:000000:73/чзу1 (9 контуров)	33:08:000000:73	Образование части земельного участка с кадастровым номером 33:08:000000:73	Для сельскохозяйственного производства	Земли лесного фонда	Собственность, № 33-33-03/006/2011-095 от 17.08.2011/ Аренда (в том числе, суб-аренда) № 33-33-19/016/2013-730 от 28.11.2013	Российская Федерация/ СПК 'Родина'	Российская Федерация, обл. Владимирская, р-н Вязниковский, участковое лесничество Паустовское урочище Родина кварталы № 1-9	9069832	6662	-
9.1	33:08:000000:73/чзу1(1)	-/-	-/-	-/-	-/-	-/-	-/-	-/-	-/-	740,02	-/-
9.2	33:08:000000:73/чзу1(2)	-/-	-/-	-/-	-/-	-/-	-/-	-/-	-/-	819,8	-/-
9.3	33:08:000000:73/чзу1(3)	-/-	-/-	-/-	-/-	-/-	-/-	-/-	-/-	440,05	-/-
9.4	33:08:000000:73/чзу1(4)	-/-	-/-	-/-	-/-	-/-	-/-	-/-	-/-	1094,22	-/-
9.5	33:08:000000:73/чзу1(5)	-/-	-/-	-/-	-/-	-/-	-/-	-/-	-/-	341,52	-/-
9.6	33:08:000000:73/чзу1(6)	-/-	-/-	-/-	-/-	-/-	-/-	-/-	-/-	922,86	-/-
9.7	33:08:000000:73/чзу1(7)	-/-	-/-	-/-	-/-	-/-	-/-	-/-	-/-	2,84	-/-
9.8	33:08:000000:73/чзу1(8)	-/-	-/-	-/-	-/-	-/-	-/-	-/-	-/-	390,23	-/-
9.9	33:08:000000:73/чзу1(9)	-/-	-/-	-/-	-/-	-/-	-/-	-/-	-/-	1910,13	-/-
10	33:08:000000:72/чзу1 (3 контура)	33:08:000000:72	Образование части земельного участка с кадастровым номером 33:08:000000:72	Для сельскохозяйственного производства	Земли сельскохозяйственного назначения	Неограниченная государственная собственность	В ведении администрации МО Вязниковский муниципальный район Владимирской области)	Российская Федерация, обл. Владимирская, р-н Вязниковский, д. Пировы-Городищи, СПК "Родина"	8219330	1086	-
10.1	33:08:000000:72/чзу1(1)	-/-	-/-	-/-	-/-	-/-	-/-	-/-	-/-	695,81	-/-
10.2	33:08:000000:72/чзу1(2)	-/-	-/-	-/-	-/-	-/-	-/-	-/-	-/-	369,24	-/-
10.3	33:08:000000:72/чзу1(3)	-/-	-/-	-/-	-/-	-/-	-/-	-/-	-/-	21,03	-/-
11	33:08:090115:3У2	-	Образование земельного участка из земель, находящихся в государственной или муниципальной собственности и уточнение местоположения границ смежного земельного участка с кадастровым номером 33:08:090115:340 (входит в состав единого землепользования с кадастровым номером 33:08:000000:73)**	7.5 Трубопроводный транспорт*	Земли сельскохозяйственного назначения	Неограниченная государственная собственность	В ведении администрации МО Вязниковский муниципальный район Владимирской области)	Российская Федерация, Владимирская область, Вязниковский муниципальный район, ГП Вязники	-	830	-
12	33:08:090115:790/чзу1	33:08:090115:790	Образование части земельного участка с кадастровым номером 33:08:090115:790	Для сельскохозяйственного производства	Земли сельскохозяйственного назначения	Долевая собственность, № 33-33-03/027/2012-078 от 22.11.2012, 1/2; Долевая собственность, № 33:08:090115:790-33/024/2018-1 от 07.11.2018, 1/2	Бармин Станислав Викторович; Галкина Екатерина Федоровна	Российская Федерация, Владимирская обл, район Вязниковский, МО город Вязники (городское поселение), примерно 2000 м на запад от западной границы д Илевники	51100	437	-
13	33:08:000000:262/чзу1	33:08:000000:262	Образование части земельного участка с кадастровым номером 33:08:000000:262	Для лесоразведения	Земли лесного фонда	Собственность: 33-01/03-5/2003-716, 12.01.2004/ Аренда	Российская Федерация	Российская Федерация, Владимирская область, Вязниковский район, в границах ФГУ "Вязниковский лесхоз"	66174766	14067	-
14	33:08:090115:762/чзу1	33:08:090115:762	Образование части земельного участка с кадастровым номером 33:08:090115:762	Для сельскохозяйственного производства	Земли сельскохозяйственного назначения	Собственность, № 33-33-03/017/2009-235 от 10.07.2009	Кириллов Владимир Васильевич	Российская Федерация, Владимирская область, Вязниковский район, северо-западнее д. Илевники	788801	16554	-
15	33:08:000000:97/чзу1 (2 контура)	33:08:000000:97	Образование части земельного участка с кадастровым номером 33:08:000000:97	Под объекты транспорта Автомобильного	Земли промышленности, энергетики, транспорта, связи, радиовещания, телевидения, информатики, земли для обеспечения космической деятельности, земли обороны, безопасности и земли иного специального назначения	Постоянное (бессрочное) пользование, № 33:08:000000:97-33/030/2018-1 от 02.10.2018/ Собственность, № 33:08:000000:97-33/025/2018-2 от 21.11.2018	ГБУ Владимирской области "Управление автомобильных дорог администрации Владимирской области"/ Владимирская область	Российская Федерация, Владимирская область, р-н Вязниковский, МО г Вязники (городское поселение), Автодорога "Волга" - ПировыГородищи - Лог - Рудильницы - Илевники"	182956	73	-

15.1	33:08:000000:97/чзу1(1)	-/-	-/-	-/-	-/-	-/-	-/-	-/-	-/-	56,27	-/-
15.2	33:08:000000:97/чзу1(2)	-/-	-/-	-/-	-/-	-/-	-/-	-/-	-/-	17,07	-/-
16	33:08:090115:761/чзу1 (2 контура)	33:08:090115:761	Образование части земельного участка с кадастровым номером 33:08:090115:761	Для сельскохозяйственного производства	Земли сельскохозяйственного назначения	Собственность, № 33-33-03/017/2009-234 от 10.07.2009	Кириллов Владимир Васильевич	Российская Федерация, Владимирская область, Вязниковский район, севернее д. Илевники	996459	16992	-
16.1	33:08:090115:761/чзу1(1)	-/-	-/-	-/-	-/-	-/-	-/-	-/-	-/-	3587,41	-/-
16.2	33:08:090115:761/чзу1(2)	-/-	-/-	-/-	-/-	-/-	-/-	-/-	-/-	13404,61	-/-
17	33:08:090115:761/чзу2	33:08:090115:761	Образование части земельного участка с кадастровым номером 33:08:090115:761	Для сельскохозяйственного производства	Земли сельскохозяйственного назначения	Собственность, № 33-33-03/017/2009-234 от 10.07.2009	Кириллов Владимир Васильевич	Российская Федерация, Владимирская область, Вязниковский район, севернее д. Илевники	996459	-	46 (кран)
18	33:08:090301:3У1	-	Образование земельного участка из земель, находящихся в государственной или муниципальной собственности	7.5 Трубопроводный транспорт*	Земли населенных пунктов	Неограниченная государственная собственность	В ведении администрации МО Вязниковский муниципальный район Владимирской области)	Российская Федерация, Владимирская область, Вязниковский муниципальный район, ГП Вязники, д. Илевники	-	129	-
19	33:08:090301:3У2	-	Образование земельного участка из земель, находящихся в государственной или муниципальной собственности	7.5 Трубопроводный транспорт*	Земли населенных пунктов	Неограниченная государственная собственность	В ведении администрации МО Вязниковский муниципальный район Владимирской области)	Российская Федерация, Владимирская область, Вязниковский муниципальный район, ГП Вязники, д. Илевники	-	-	447 (ГРПШ, подъездная дорога)
20	33:08:090115:765/чзу1	33:08:090115:765	Образование части земельного участка с кадастровым номером 33:08:090115:765	Для сельскохозяйственного производства	Земли сельскохозяйственного назначения	Собственность, № 33-33/017-33/017/001/2015-1341/2 от 10.03.2015	Усов Иван Дмитриевич	Российская Федерация, Владимирская область, Вязниковский район, в 450 м восточнее д. Илевники	51100	6891	-
21	33:08:000000:233/чзу1	33:08:000000:233	Образование части земельного участка с кадастровым номером 33:08:000000:233	Для сельскохозяйственного использования	Земли сельскохозяйственного назначения	Долевая собственность	Пайщики СПК «Росток»	Российская Федерация, Владимирская область, Вязниковский район, земли в собственности членов-пайщиков СПК "Росток"	3791200	5633	-
22	33:08:090116:59/чзу1	33:08:090116:59	Образование части земельного участка с кадастровым номером 33:08:090116:59	Для сельскохозяйственного производства	Земли сельскохозяйственного назначения	Собственность, № 33:08:090116:59-33/017/2017-2 от 30.01.2017	Кузнецова Марьяна Игоревна	Российская Федерация, Владимирская область, Вязниковский район, примыкает с северной стороны к федеральной трассе Москва-Нижний Новгород	40000	5230	-
23	33:08:090116:54/чзу1 (2 контура)	33:08:090116:54	Образование части земельного участка с кадастровым номером 33:08:090116:54	Для ведения личного подсобного хозяйства	Земли сельскохозяйственного назначения	Долевая собственность	Перечень правообладателей представлен в выписки ЕГРН об объекте недвижимости	Российская Федерация, Владимирская область, Вязниковский район, установлено относительно ориентира, расположенного за пределами участка. Ориентир "населенный" пункт". Участок находится примерно в от ориентира по направлению на Участок находится примерно в 1100 м, по направлению на север от ориентира. Почтовый адрес ориентира: обл. Владимирская, р-н Вязниковский, д. Комлево	310000	21931	-
23.1	33:08:090116:54/чзу1(1)	-/-	-/-	-/-	-/-	-/-	-/-	-/-	-/-	7598,15	-/-
23.2	33:08:090116:54/чзу1(2)	-/-	-/-	-/-	-/-	-/-	-/-	-/-	-/-	14333,04	-/-

24	33:08:090116:54/чзу2	33:08:090116:54	Образование части земельного участка с кадастровым номером 33:08:090116:54	Для ведения личного подсобного хозяйства	Земли сельскохозяйственного назначения	Долевая собственность	Перечень правообладателей представлен в выписки ЕГРН об объекте недвижимости	Российская Федерация, Владимирская область, Вязниковский район, установлено относительно ориентира, расположенного за пределами участка. Ориентир "населенный" пункт". Участок находится примерно в от ориентира по направлению на Участок находится примерно в 1100 м, по направлению на север от ориентира. Почтовый адрес ориентира: обл. Владимирская, р-н Вязниковский, д. Комлево	310000	-	78 (крап)
25	33:08:000000:70/чзу1	33:08:000000:70	Образование части земельного участка с кадастровым номером 33:08:000000:70	Для лесоразведения	Земли лесного фонда	Собственность, № 33-33-03/006/2011-108 от 17.08.2011	Российская Федерация	Российская Федерация, обл. Владимирская, р-н Вязниковский, участковое лесничество Паустовское урочище Росток кварталы № 1-9	9909120	1739	-
26	33:08:090116:68/чзу1	33:08:090116:68	Образование части земельного участка с кадастровым номером 33:08:090116:68	Для сельскохозяйственного производства	Земли сельскохозяйственного назначения	Собственность, № 33-33/017-33/017/001/2015-7943/2 от 14.12.2015	Муниципальное образование 'Город Вязники' Владимирской области	Российская Федерация, обл. Владимирская, р-н Вязниковский, МО "Город Вязники", северо-восточной границей примыкает к западной границе населенного пункта д. Кудрявцево.	84000	9610	-
27	33:08:090110:86/чзу1 (2 контура)	33:08:090110:86	Образование части земельного участка с кадастровым номером 33:08:090110:86	Для сельскохозяйственного использования	Земли населенных пунктов	Неограниченная государственная собственность	В ведении администрации МО Вязниковский муниципальный район Владимирской области)	Российская Федерация, обл. Владимирская р-н Вязниковский д. Кудрявцево ул. нет	35770	5369	-
27.1	33:08:090110:86/чзу1(1)	-/-	-/-	-/-	-/-	-/-	-/-	-/-	-/-	1113,60	-/-
27.2	33:08:090110:86/чзу1(2)	-/-	-/-	-/-	-/-	-/-	-/-	-/-	-/-	4255,26	-/-
28	33:08:090110:86:3У1	33:08:090110:86	Образование земельного участка путем раздела земельного участка с кадастровым номером 33:08:090110:86 с сохранением исходного в измененных границах	7.5 Трубопроводный транспорт*	Земли населенных пунктов	Неограниченная государственная собственность	В ведении администрации МО Вязниковский муниципальный район Владимирской области)	Российская Федерация, обл. Владимирская р-н Вязниковский д. Кудрявцево ул. нет	35770	-	735 (ГРПШ, подъездная дорога)
29	33:08:090110:3У1 (3 контура)	-	Образование земельного участка из земель, находящихся в государственной или муниципальной собственности	7.5 Трубопроводный транспорт*	Земли сельскохозяйственного назначения	Неограниченная государственная собственность	В ведении администрации МО Вязниковский муниципальный район Владимирской области)	Российская Федерация, Владимирская область, Вязниковский муниципальный район, ГП Вязники, д. Кудрявцево	-	1590	-
29.1	33:08:090110:3У1(1)	-/-	-/-	-/-	-/-	-/-	-/-	-/-	-/-	69,64	-/-
29.2	33:08:090110:3У1(2)	-/-	-/-	-/-	-/-	-/-	-/-	-/-	-/-	124,35	-/-
29.3	33:08:090110:3У1(3)	-/-	-/-	-/-	-/-	-/-	-/-	-/-	-/-	1396,08	-/-
30	33:08:090110:3У2	-	Образование земельного участка из земель, находящихся в государственной или муниципальной собственности	7.5 Трубопроводный транспорт*	Земли сельскохозяйственного назначения	Неограниченная государственная собственность	В ведении администрации МО Вязниковский муниципальный район Владимирской области)	Российская Федерация, Владимирская область, Вязниковский муниципальный район, ГП Вязники, д. Ильина Гора	-	-	546 (ГРПШ, подъездная дорога)
31	33:08:090110:3У3	-	Образование земельного участка из земель, находящихся в государственной или муниципальной собственности	7.5 Трубопроводный транспорт*	Земли сельскохозяйственного назначения	Неограниченная государственная собственность	В ведении администрации МО Вязниковский муниципальный район Владимирской области)	Российская Федерация, Владимирская область, Вязниковский муниципальный район, ГП Вязники, д. Ильина Гора	-	1540	-
32	33:08:090110:3У4 (2 контура)	-	Образование земельного участка из земель, находящихся в государственной или муниципальной собственности	7.5 Трубопроводный транспорт*	Земли сельскохозяйственного назначения	Неограниченная государственная собственность	В ведении администрации МО Вязниковский муниципальный район Владимирской области)	Российская Федерация, Владимирская область, Вязниковский муниципальный район, ГП Вязники, д. Олтушево	-	6467	-
32.1	33:08:090110:3У4(1)	-/-	-/-	-/-	-/-	-/-	-/-	-/-	-/-	4168,41	-/-
32.2	33:08:090110:3У4(2)	-/-	-/-	-/-	-/-	-/-	-/-	-/-	-/-	2298,61	-/-

33	33:08:090110:3У5	-	Образование земельного участка из земель, находящихся в государственной или муниципальной собственности	7.5 Трубопроводный транспорт*	Земли сельскохозяйственного назначения	Неограниченная государственная собственность	В ведении администрации МО Вязниковский муниципальный район Владимирской области)	Российская Федерация, Владимирская область, Вязниковский муниципальный район, ГП Вязники, д. Завражье	-	1400	-
34	33:08:090110:3У6	-	Образование земельного участка из земель, находящихся в государственной или муниципальной собственности	7.5 Трубопроводный транспорт*	Земли сельскохозяйственного назначения	Неограниченная государственная собственность	В ведении администрации МО Вязниковский муниципальный район Владимирской области)	Российская Федерация, Владимирская область, Вязниковский муниципальный район, ГП Вязники, д. Олтушево	-	-	575 (ГРПШ, подъездная дорога)
35	33:08:040310:172/чзу1	33:08:040310:172	Образование части земельного участка с кадастровым номером 33:08:040310:172	Для нужд автомобильного транспорта	Земли промышленности, энергетики, транспорта, связи, радиовещания, телевидения, информатики, земли для обеспечения космической деятельности, земли обороны, безопасности и земли иного специального назначения	Неограниченная государственная собственность	В ведении администрации МО Вязниковский муниципальный район Владимирской области)	Российская Федерация, Владимирская область, Вязниковский район, автодорога Кудрявцево-Олтушево	22000	131	-
36	33:08:040310:175/чзу1	33:08:040310:175	Образование части земельного участка с кадастровым номером 33:08:040310:175	Для сельскохозяйственного производства	Земли сельскохозяйственного назначения	Собственность, № 33-33-03/028/2009-175 от 13.11.2009/ Аренда (в том числе, субаренда) 33:08:040310:175-33/018/2019-1 от 0.03.2019	Брусилев Алексей Сергеевич/ Горбачева Ирина Александровна	Российская Федерация, Владимирская область, Вязниковский район, примыкает с северо-востока к границе д.Кудрявцево	170000	10181	-
37	33:08:040310:177/чзу1	33:08:040310:177	Образование части земельного участка с кадастровым номером 33:08:040310:177	Для сельскохозяйственного производства	Земли сельскохозяйственного назначения	Собственность, № 33:08:040310:177-33/053/2020-2 от 28.05.2020	Махин Сергей Юрьевич	Российская Федерация, обл. Владимирская, р-н Вязниковский, МО "Город Вязники", западнее н.п.д. Ильина Гора	26585	958	-
38	33:08:000000:1430/чзу1 (2контур)	33:08:000000:1430	Образование части земельного участка с кадастровым номером 33:08:000000:1430	автомобильный транспорт	Земли населенных пунктов	Постоянное (бессрочное) пользование, № 33:08:000000:1430-33/126/2021-1 от 02.09.2021/ Собственность, № 33:08:000000:1430-33/057/2021-2 от 21.10.2021	ГБУ Владимирской области "Управление автомобильных дорог администрации Владимирской области"/ Владимирская область	Российская Федерация, Владимирская область, Вязниковский район, МО город Вязники (городское поселение), д.Кудрявцево, автомобильная дорога "Волга"-Перово"	15590	85	-
38.1	33:08:000000:1430/чзу1(1)	-/-	-/-	-/-	-/-	-/-	-/-	-/-	-/-	29,66	-/-
38.2	33:08:000000:1430/чзу1(2)	-/-	-/-	-/-	-/-	-/-	-/-	-/-	-/-	55,76	-/-
39	33:08:000000:232/чзу1	33:08:000000:232	Образование части земельного участка с кадастровым номером 33:08:000000:232	Для сельскохозяйственного производства	Земли сельскохозяйственного назначения	Долевая собственность	Пайщики СПК «Росток»	Российская Федерация, Владимирская область, Вязниковский район, земли в собственности членов-пайщиков СПК "Росток"	8696414	9687	-
40	33:08:090116:63/чзу1	33:08:090116:63	Образование части земельного участка с кадастровым номером 33:08:090116:63	Для сельскохозяйственного производства	Земли сельскохозяйственного назначения	Собственность, № 33-33-19/014/2013-742 от 01.11.2013	Воронин Станислав Иванович	Российская Федерация, Владимирская область, Вязниковский район, установлено относительно ориентира, расположенного за пределами участка. Ориентир "населенный пункт". Участок находится примерно в от ориентира по направлению на Участок находится примерно в 1200 м, по направлению на юго-запад от ориентира. Почтовый адрес ориентира: обл. Владимирская, р-н Вязниковский, МО "Город Вязники", д. Олтушево	220000	13186	-
41	33:08:090116:57/чзу1	33:08:090116:57	Образование части земельного участка с кадастровым номером 33:08:090116:57	Для сельскохозяйственного производства	Земли сельскохозяйственного назначения	Собственность, № 33:08:090116:57-33/050/2020-2 от 18.06.2020	Сметанников Дмитрий Владимирович	Российская Федерация, Владимирская область, Вязниковский район, юго-западнее д. Олтушево	42000	3135	-
Итого:										194349	
Площадь земельных участков, собственность на которые разграничена, кв.м										180641	
Площадь земельных участков, относящихся к землям неограниченной государственной собственности, кв.м										13708	

Итого площадь земельных участков, необходимых для строительства объекта, кв.м.	191830
Итого площадь земельных участков, необходимых для эксплуатации объекта, кв.м.	2519

Примечания:

*- Вид разрешенного использования согласно Приказу Федеральной службы государственной регистрации, кадастра и картографии Российской Федерации от 10.11.2020 г. № П/0412 «Об утверждении классификатора видов разрешенного использования земельных участков».

** - образуемый земельный участок с условным номером 33:08:090115:3У1 по сведениям ЕГРН пересекает земельный участок лесного фонда с кадастровым номером 33:08:090115:340 (входит в состав единого землепользования с кадастровым номером 33:08:000000:73). В соответствии с выпиской из государственного лесного реестра Владимирской области данный участок не относится к землям лесного фонда. Проведение работ необходимо в связи с наличием реестровой ошибки в местоположении границ. При уточнении границ земельного участка с кадастровым номером 33:08:090115:340 (входит в состав единого землепользования с кадастровым номером 33:08:000000:73) площадь исходного участка уменьшается на величину – 830 кв.м., предельная допустимая погрешность определения площади земельного участка (ΔP) составляет 1944 кв.м.

Номера характерных точек образуемых земельных участков и частей представлены в Приложении Б.

Приложение Б

Перечень координат характерных точек образуемых земельных участков (частей земельных участков)

Обозначение характерных точек границ	Координаты, м	
	X	Y
1	2	3
33:08:090310:259/чзу1		
Площадь 20192 кв.м.		
1	203462,02	336413,37
2	203620,79	336819,00
3	203693,25	336934,29
4	203676,39	337206,29
5	203690,28	337213,25
6	203695,46	337199,07
7	203691,98	337197,32
8	203708,52	336930,40
9	203634,24	336812,22
10	203476,60	336409,46
11	203413,73	335994,02
12	203417,77	335918,80
13	203412,64	335918,88
14	203402,78	335918,35
15	203398,67	335994,75
1	203462,02	336413,37
33:08:090310:259/чзу2		
Площадь 46 кв.м.		
16	203412,01	335931,81
17	203405,51	335931,81
18	203405,51	335924,69
19	203412,01	335924,69
16	203412,01	335931,81
33:08:000000:ЗУ1		
Площадь 100 кв.м.		
33:08:000000:ЗУ1(1)		
Площадь 2,68 кв.м.		
1	203695,64	337199,16
2	203695,46	337199,08
3	203690,29	337213,25

4	203690,43	337213,33
1	203695,64	337199,16
33:08:000000:ЗУ1(2)		
Площадь 29,50 кв.м.		
5	204120,22	337428,90
6	204124,99	337418,44
7	204122,73	337417,31
8	204117,89	337427,72
5	204120,22	337428,90
33:08:000000:ЗУ1(3)		
Площадь 68,07 кв.м.		
9	203808,65	343001,85
10	203799,02	342987,53
11	203759,77	342934,61
12	203756,25	342931,48
9	203808,65	343001,85
33:08:090310:274/чзу1		
Площадь 7139 кв.м.		
1	204117,88	337427,72
2	204122,72	337417,30
3	204112,69	337412,26
4	204114,25	337409,13
5	203695,65	337199,17
6	203690,44	337213,33
1	204117,88	337427,72
33:08:090310:274/чзу2		
Площадь 7139 кв.м.		
7	204053,67	337384,66
8	204059,96	337387,73
9	204057,10	337393,57
10	204050,81	337390,50
7	204053,67	337384,66
33:08:000000:30/чзу1		
Площадь 377 кв.м.		
33:08:000000:30/чзу1(1)		
Площадь 248,53 кв.м.		

1	204137,56	337437,60
2	204143,96	337424,03
3	204137,68	337420,88
4	204136,11	337424,01
5	204125,00	337418,44
6	204120,23	337428,91
1	204137,56	337437,60
33:08:000000:30/чзу1(2)		
Площадь 128,17 кв.м.		
7	204169,87	337453,81
8	204177,64	337457,70
9	204184,05	337444,15
10	204176,35	337440,28
11	204173,67	337446,36
7	204169,87	337453,81
33:08:090115:ЗУ1		
Площадь 6 кв.м.		
1	204184,39	337444,32
2	204184,06	337444,15
3	204177,65	337457,71
4	204178,05	337457,91
1	204184,39	337444,32
33:08:000000:71/чзу1		
Площадь 2469 кв.м.		
33:08:000000:71/чзу1(1)		
Площадь 1269,43 кв.м.		
1	204233,60	337495,28
2	204241,35	337465,61
3	204218,18	337453,99
4	204213,70	337462,93
5	204183,49	337447,78
6	204185,06	337444,65
7	204184,40	337444,32
8	204178,06	337457,91
9	204208,54	337473,21
10	204204,73	337480,80
1	204233,60	337495,28
33:08:000000:71/чзу1(2)		
Площадь 1199,43 кв.м.		
11	204318,04	337664,16
12	204322,29	337653,44
13	204266,39	337625,66
14	204279,63	337598,90
15	204269,43	337593,60
16	204250,99	337630,84
11	204318,04	337664,16
33:08:000000:73/чзу1		

Площадь 6662 кв.м.		
33:08:000000:73/чзу1(1)		
Площадь 740,02 кв.м.		
1	204273,59	337505,83
2	204270,11	337491,23
3	204253,92	337483,10
4	204258,40	337474,16
5	204241,36	337465,62
6	204233,61	337495,29
7	204244,95	337500,98
8	204248,76	337493,38
1	204273,59	337505,83
33:08:000000:73/чзу1(2)		
Площадь 740,02 кв.м.		
9	204279,64	337598,89
10	204311,51	337534,52
11	204300,89	337530,08
12	204269,44	337593,59
9	204279,64	337598,89
33:08:000000:73/чзу1(3)		
Площадь 440,05 кв.м.		
13	204351,50	337680,79
14	204357,45	337670,91
15	204322,30	337653,45
16	204318,05	337664,16
13	204351,50	337680,79
33:08:000000:73/чзу1(4)		
Площадь 1094,22 кв.м.		
17	204410,55	337704,06
18	204406,97	337695,52
19	204385,06	337684,63
20	204381,51	337695,70
21	204397,86	337703,83
22	204372,66	337755,21
23	204374,76	337757,21
24	204372,72	337781,16
17	204410,55	337704,06
33:08:000000:73/чзу1(5)		
Площадь 341,52 кв.м.		
25	204317,38	337893,96
26	204353,22	337820,91
27	204309,58	337890,80
25	204317,38	337893,96
33:08:000000:73/чзу1(6)		
Площадь 922,86 кв.м.		
28	204096,11	339901,18
29	204095,25	339820,39

30	204083,85	339828,68
31	204084,70	339908,55
28	204096,11	339901,18
33:08:000000:73/чзу1(7)		
Площадь 2,84 кв.м.		
32	204051,16	340434,55
33	204052,19	340438,61
34	204050,84	340438,80
32	204051,16	340434,55
33:08:000000:73/чзу1(8)		
Площадь 390,23 кв.м.		
35	203996,03	340749,26
36	204000,68	340739,74
37	203997,53	340738,20
38	204005,94	340720,95
39	203994,27	340721,70
40	203993,84	340719,54
41	203981,28	340745,29
42	203984,12	340749,43
35	203996,03	340749,26
33:08:000000:73/чзу1(9)		
Площадь 1910,13 кв.м.		
43	203984,10	340765,75
44	203987,24	340767,28
45	203995,59	340750,17
46	203982,82	340750,37
47	203980,38	340747,14
48	203918,51	340874,00
49	203907,70	340880,43
50	203907,40	340893,98
51	203927,34	340882,13
43	203984,10	340765,75
33:08:000000:72/чзу1		
Площадь 1086 кв.м.		
33:08:000000:72/чзу1(1)		
Площадь 695,81 кв.м.		
1	204311,51	337534,51
2	204320,45	337516,47
3	204270,12	337491,23
4	204273,60	337505,83
5	204305,07	337521,62
6	204300,89	337530,07
1	204311,51	337534,51
33:08:000000:72/чзу1(2)		
Площадь 369,24 кв.м.		
7	204381,50	337695,69
8	204385,05	337684,63

9	204357,46	337670,92
10	204351,51	337680,79
7	204381,50	337695,69
33:08:000000:72/чзу1(3)		
Площадь 21,03 кв.м.		
11	204413,22	337698,62
12	204406,98	337695,52
13	204410,56	337704,04
11	204413,22	337698,62
33:08:090115:3У2		
Площадь 830 кв.м.		
1	204372,72	337781,16
2	204374,76	337757,21
3	204309,58	337890,80
4	204353,22	337820,91
1	204372,72	337781,16
33:08:090115:790/чзу1		
Площадь 437 кв.м.		
1	204374,76	337757,21
2	204372,65	337755,22
3	204306,72	337889,61
4	204309,58	337890,80
1	204374,76	337757,21
33:08:000000:262/чзу1		
Площадь 14067 кв.м.		
1	204317,37	337893,97
2	204309,58	337890,80
3	204306,71	337889,62
4	204241,74	338022,04
5	204157,39	337982,13
6	203891,33	338571,12
7	203760,80	338649,35
8	203759,89	338615,96
9	203729,90	338616,78
10	203731,13	338661,76
11	203739,63	338661,53
12	203741,14	338716,48
13	203752,68	338718,43
14	203751,32	338668,44
15	203900,33	338579,13
16	204163,05	337997,53
17	204247,07	338037,28
1	204317,37	337893,97
33:08:090115:762/чзу1		
Площадь 16554 кв.м.		
1	203758,69	339359,50
2	204074,06	339599,21

3	204075,80	339622,53
4	204090,75	339621,29
5	204088,46	339590,60
6	204094,95	339590,11
7	204091,71	339545,23
8	204061,79	339547,46
9	204063,54	339572,37
10	203773,48	339351,90
11	203770,95	339259,24
12	203767,45	339259,33
13	203766,35	339218,78
14	203769,85	339218,69
15	203769,27	339197,75
16	203765,78	339197,85
17	203764,98	339168,81
18	203768,48	339168,71
19	203758,02	338785,47
20	203754,52	338785,56
21	203752,68	338718,44
22	203741,14	338716,49
1	203758,69	339359,50
33:08:000000:97/чзу1		
Площадь 73 кв.м.		
33:08:000000:97/чзу1(1)		
Площадь 56,27 кв.м.		
1	204090,75	339621,30
2	204091,03	339625,02
3	204076,08	339626,30
4	204075,80	339622,54
1	204090,75	339621,30
33:08:000000:97/чзу1(2)		
Площадь 17,07 кв.м.		
5	204088,91	339643,73
6	204089,02	339645,22
7	204077,55	339646,03
8	204077,44	339644,63
9	204084,06	339644,04
5	204088,91	339643,73
33:08:090115:761/чзу1		
Площадь 16992 кв.м.		
33:08:090115:761/чзу1(1)		
Площадь 3587,41 кв.м.		
1	204095,25	339820,38
2	204095,19	339813,86
3	204098,69	339813,83
4	204098,35	339781,68
5	204104,85	339781,61
6	204104,38	339736,61
7	204097,88	339736,68
8	204097,64	339713,83
9	204092,77	339648,47
10	204089,28	339648,73
11	204089,02	339645,23
12	204077,55	339646,04
13	204078,98	339665,33
14	204058,70	339666,84
15	204057,80	339681,94
16	204080,10	339680,28
17	204082,64	339714,46
18	204082,88	339736,84
19	204074,38	339736,93
20	204074,85	339781,93
21	204083,35	339781,84
22	204083,85	339828,67
1	204095,25	339820,38
33:08:090115:761/чзу1(2)		
Площадь 13404,611 кв.м.		
27	204100,35	339971,03
28	204099,98	339935,59
29	204096,48	339935,62
30	204096,11	339901,20
31	204084,70	339908,56
32	204085,35	339970,55
33	204051,16	340434,51
34	204052,19	340438,61
35	204050,84	340438,82
36	204036,61	340631,82
37	203993,85	340719,52
38	203994,27	340721,70
39	204005,94	340720,94
40	204014,08	340704,27
41	204017,23	340705,80
42	204060,53	340616,99
43	204066,37	340619,84
44	204086,10	340579,39
45	204056,58	340565,00
27	204100,35	339971,03
33:08:090115:761/чзу2		

Площадь 46 кв.м.		
23	204082,66	339670,94
24	204089,14	339670,46
25	204089,67	339677,57
26	204083,19	339678,05
23	204082,66	339670,94
33:08:090301:ЗУ1		
Площадь 129 кв.м.		
1	204057,78	339681,94
2	204058,69	339666,85
3	204053,45	339667,23
4	204053,85	339672,49
5	204050,44	339672,75
6	204050,89	339678,83
7	204041,98	339679,49
8	204042,25	339683,10
1	204057,78	339681,94
33:08:090301:ЗУ2		
Площадь 447 кв.м.		
6	204050,89	339678,83
7	204041,98	339679,49
9	204039,76	339679,66
10	204039,31	339673,57
11	204035,90	339673,83
12	204034,56	339655,88
13	204038,17	339655,61
14	204037,44	339653,40
15	204036,30	339651,36
16	204050,36	339650,05
17	204049,39	339652,35
18	204048,92	339654,81
19	204052,51	339654,54
3	204053,45	339667,23
4	204053,85	339672,49
5	204050,44	339672,75
6	204050,89	339678,83
33:08:090115:765/чзу1		
Площадь 6891 кв.м.		
1	203846,88	341306,49
2	203830,42	340943,80
3	203900,73	340902,02
4	203898,94	340899,01
5	203907,39	340893,98
6	203907,69	340880,44
7	203815,03	340935,50
8	203831,50	341298,18
1	203846,88	341306,49

33:08:000000:233/чзу1		
Площадь 5633 кв.м.		
1	203853,89	341791,49
2	203865,29	341789,16
3	203843,44	341307,78
4	203846,94	341307,63
5	203846,89	341306,59
6	203831,50	341298,30
1	203853,89	341791,49
33:08:090116:59/чзу1		
Площадь 5230 кв.м.		
1	203817,40	342188,33
2	203833,01	342138,31
3	203847,39	342131,69
4	203857,33	342054,79
5	203860,80	342055,23
6	203862,26	342044,58
7	203864,47	341970,57
8	203860,97	341970,46
9	203864,41	341855,66
10	203873,34	341848,34
11	203865,96	341803,84
12	203865,29	341789,17
13	203853,89	341791,50
14	203854,45	341803,93
15	203854,45	341804,32
16	203860,92	341843,66
17	203853,07	341850,09
18	203847,31	342042,64
19	203836,80	342123,91
20	203819,28	342131,98
21	203803,39	342182,93
22	203805,88	342183,72
23	203806,10	342183,80
1	203817,40	342188,33
33:08:090116:54/чзу1		
Площадь 21931 кв.м.		
33:08:090116:54/чзу1(1)		
Площадь 7598,15 кв.м.		
1	203906,70	342250,55
2	204125,39	342368,64
3	204130,91	342358,56
4	203920,73	342245,05
5	203922,39	342241,97
6	203912,55	342236,66
7	203878,22	342225,95
8	203877,17	342229,29

9	203811,06	342208,66
10	203817,40	342188,34
11	203806,10	342183,80
12	203803,38	342182,95
13	203774,86	342274,33
14	203767,31	342333,49
15	203755,68	342327,23
16	203734,35	342366,85
17	203741,83	342370,88
18	203737,13	342379,62
19	203745,19	342388,89
20	203751,96	342376,33
21	203760,77	342381,08
22	203772,25	342359,74
23	203775,70	342358,53
24	203776,57	342351,72
25	203782,10	342341,45
26	203778,15	342339,33
27	203786,14	342276,79
28	203801,29	342228,23
29	203804,63	342229,27
30	203807,64	342219,64
1	203906,70	342250,55
33:08:090116:54/чзу1		
Площадь 14333,04 кв.м.		
31	203801,95	342207,65
32	203801,17	342210,16
33	203798,54	342209,34
34	203796,42	342216,14
35	203802,62	342218,07
36	203803,59	342214,97
37	203806,81	342215,98
38	203808,75	342209,77
31	203801,95	342207,65
33:08:090116:54/чзу1(2)		
Площадь 14333,04 кв.м.		
39	203799,02	342987,53
40	203808,71	343001,93
41	203931,83	343167,28
42	204001,87	343307,89
43	204013,51	343297,65
44	203944,66	343159,39
45	203723,67	342862,61
46	203569,72	342793,62
47	203568,29	342796,81
48	203541,16	342784,66
49	203578,52	342701,24
50	203635,19	342593,27
51	203653,57	342575,22
52	203655,93	342554,71
53	203675,70	342517,98
54	203663,17	342517,00
55	203625,68	342586,63
56	203568,18	342696,21
57	203525,97	342790,45
58	203713,97	342874,70
59	203756,24	342931,46
60	203759,77	342934,61
39	203799,02	342987,53
33:08:090116:54/чзу2		
Площадь 78 кв.м.		
31	203801,95	342207,65
32	203801,17	342210,16
33	203798,54	342209,34
34	203796,42	342216,14
35	203802,62	342218,07
36	203803,59	342214,97
37	203806,81	342215,98
38	203808,75	342209,77
31	203801,95	342207,65
33:08:000000:70/чзу1		
Площадь 1739 кв.м.		
1	203745,19	342388,90
2	203737,12	342379,63
3	203663,18	342516,99
4	203675,70	342517,98
1	203745,19	342388,90
33:08:090116:68/чзу1		
Площадь 9610 кв.м.		
1	204212,58	343730,98
2	204364,92	343876,84
3	204371,33	343886,71
4	204382,56	343882,91
5	204373,84	343869,46
6	204362,28	343858,40
7	204364,70	343855,87
8	204340,40	343832,60
9	204337,98	343835,13
10	204221,98	343724,06
11	204198,35	343676,63
12	204201,48	343675,07
13	204013,52	343297,66
14	204001,87	343307,90
1	204212,58	343730,98
33:08:090110:86/чзу1		

Площадь 5369 кв.м.		
33:08:090110:86/чзу1(1)		
Площадь 1113,60 кв.м.		
1	204422,51	343965,62
2	204425,24	343963,86
3	204422,20	343959,17
4	204427,66	343955,64
5	204430,69	343960,32
6	204432,05	343959,44
7	204430,01	343956,30
8	204435,33	343952,85
9	204432,02	343947,73
10	204439,51	343942,87
11	204439,45	343942,77
12	204429,68	343949,11
13	204426,74	343951,01
14	204424,24	343947,17
15	204414,06	343931,47
16	204417,00	343929,57
17	204409,81	343918,48
18	204406,87	343920,38
19	204382,57	343882,92
20	204371,33	343886,72
1	204422,51	343965,62
33:08:090110:86/чзу1(2)		
Площадь 4255,26 кв.м.		
21	204532,89	344069,37
22	204592,70	344219,67
23	204596,40	344213,85
24	204601,86	344211,60
25	204570,80	344133,54
26	204574,06	344132,25
27	204547,00	344064,24
28	204543,75	344065,54
29	204541,97	344061,08
30	204539,06	344059,60
31	204540,65	344056,48
32	204478,99	344025,14
33	204442,85	343969,43
34	204439,80	343971,40
35	204437,76	343968,26
36	204428,22	343974,43
37	204468,60	344036,68
21	204532,89	344069,37
33:08:090110:86:ЗУ1		
Площадь 735 кв.м.		
38	204422,20	343959,17

39	204427,66	343955,64
40	204430,69	343960,32
41	204432,05	343959,44
42	204430,01	343956,30
43	204435,33	343952,85
44	204432,02	343947,73
45	204439,51	343942,87
46	204441,39	343941,66
47	204444,70	343946,78
48	204445,12	343946,51
49	204454,91	343961,62
50	204442,85	343969,43
51	204439,80	343971,40
52	204437,76	343968,26
53	204428,22	343974,43
54	204423,69	343977,37
55	204422,01	343978,68
56	204420,59	343980,27
57	204419,48	343982,08
58	204418,70	343984,06
59	204418,28	343986,15
60	204408,53	343971,94
61	204406,94	343969,18
62	204408,82	343969,84
63	204410,78	343970,18
64	204412,77	343970,19
65	204414,73	343969,88
66	204416,62	343969,24
67	204418,37	343968,30
68	204422,51	343965,62
69	204425,24	343963,86
38	204422,20	343959,17
33:08:040310:172/чзу1		
Площадь 131 кв.м.		
1	204611,88	344227,32
2	204611,00	344225,10
3	204607,75	344226,39
4	204604,58	344218,42
5	204594,76	344221,73
6	204594,22	344223,50
7	204597,63	344232,07
1	204611,88	344227,32
33:08:040310:175/чзу1		
Площадь 10181 кв.м.		
1	204550,86	344561,32
2	204566,66	344571,70
3	204563,83	344620,67

4	204619,63	344876,00
5	204632,91	344866,55
6	204578,92	344619,48
7	204582,12	344563,92
8	204564,21	344552,15
9	204546,54	344471,31
10	204572,34	344391,86
11	204591,13	344381,91
12	204595,58	344320,29
13	204619,53	344246,53
14	204611,88	344227,33
15	204597,64	344232,08
16	204603,59	344247,05
17	204580,75	344317,39
18	204576,77	344372,54
19	204559,95	344381,45
20	204531,02	344470,54
1	204550,86	344561,32
33:08:040310:177/чзу1		
Площадь 958 кв.м.		
1	204643,83	344916,45
2	204642,65	344911,08
3	204657,31	344907,90
4	204656,03	344902,04
5	204641,37	344905,22
6	204632,92	344866,56
7	204619,63	344876,01
8	204625,96	344904,98
9	204616,74	344906,99
10	204618,85	344921,87
1	204643,83	344916,45
33:08:000000:1430/чзу1		
Площадь 85 кв.м.		
33:08:000000:1430/чзу1(1)		
Площадь 29,66 кв.м.		
1	204608,85	344924,05
2	204610,88	344923,60
3	204608,46	344908,79
4	204606,78	344909,15
5	204607,72	344917,07
1	204608,85	344924,05
33:08:000000:1430/чзу1(2)		
Площадь 55,76 кв.м.		
6	204595,07	344927,04
7	204593,51	344919,99
8	204593,00	344912,14

9	204588,91	344913,03
10	204591,33	344927,85
6	204595,07	344927,04
33:08:000000:232/чзу1		
Площадь 9687 кв.м.		
1	204565,73	342672,46
2	204762,42	342701,84
3	204840,73	342736,43
4	204845,91	342726,16
5	204765,65	342690,69
6	204569,46	342661,39
7	204305,58	342516,66
8	204304,17	342515,32
9	204306,57	342512,78
10	204261,78	342470,43
11	204259,38	342472,97
12	204148,26	342367,92
13	204130,92	342358,56
14	204125,41	342368,65
15	204141,46	342377,32
16	204298,75	342526,03
1	204565,73	342672,46
33:08:090116:63/чзу1		
Площадь 13186 кв.м.		
1	205536,55	343384,07
2	205547,24	343373,44
3	205193,59	342936,28
4	205190,87	342938,48
5	205115,43	342845,23
6	204845,93	342726,16
7	204840,74	342736,44
8	205108,24	342854,63
1	205536,55	343384,07
33:08:090116:57/чзу1		
Площадь 3135 кв.м.		
1	205596,54	343458,23
2	205612,36	343606,84
3	205623,07	343598,94
4	205607,62	343453,63
5	205600,92	343445,35
6	205603,64	343443,15
7	205547,25	343373,45
8	205536,56	343384,08
1	205596,54	343458,23

Приложение В
Перечень координат характерных точек границ территории, в
отношении которой утвержден проект межевания

Обозначение характерных точек границ	Координаты, м	
	X	Y
1	2	3
МСК-33		
Контур 1		
1	204120,22	337428,90
2	203676,39	337206,29
3	203693,25	336934,29
4	203620,79	336819,00
5	203462,02	336413,37
6	203398,67	335994,75
7	203402,78	335918,35
8	203412,64	335918,88
9	203417,77	335918,80
10	203413,73	335994,02
11	203476,60	336409,46
12	203634,24	336812,22
13	203708,52	336930,40
14	203691,98	337197,32
15	204114,25	337409,13
16	204112,69	337412,26
17	204124,99	337418,44
1	204120,22	337428,90
Контур 2		
18	204125,00	337418,44
19	204136,11	337424,01
20	204137,68	337420,88
21	204143,96	337424,03
22	204137,56	337437,60
23	204120,23	337428,91
18	204125,00	337418,44
Контур 3		
24	204177,64	337457,70
25	204169,87	337453,81
26	204173,67	337446,36
27	204176,35	337440,28
28	204184,05	337444,15
24	204177,64	337457,70
Контур 4		
29	204075,80	339622,53
30	204074,06	339599,21
31	203758,69	339359,50
32	203739,63	338661,53
33	203731,13	338661,76
34	203729,90	338616,78
35	203759,89	338615,96
36	203760,80	338649,35
37	203891,33	338571,12
38	204157,39	337982,13
39	204241,74	338022,04
40	204397,86	337703,83
41	204250,99	337630,84
42	204305,07	337521,62
43	204248,76	337493,38
44	204244,95	337500,98
45	204204,73	337480,80
46	204208,54	337473,21
47	204177,65	337457,71
48	204184,06	337444,15
49	204185,06	337444,65
50	204183,49	337447,78
51	204213,70	337462,93
52	204218,18	337453,99
53	204258,40	337474,16
54	204253,92	337483,10
55	204320,45	337516,47
56	204266,39	337625,66
57	204413,22	337698,62
58	204247,07	338037,28
59	204163,05	337997,53
60	203900,33	338579,13
61	203751,32	338668,44
62	203754,52	338785,56
63	203758,02	338785,47
64	203768,48	339168,71
65	203764,98	339168,81
66	203765,78	339197,85
67	203769,27	339197,75
68	203769,85	339218,69
69	203766,35	339218,78
70	203767,45	339259,33
71	203770,95	339259,24
72	203773,48	339351,90
73	204063,54	339572,37
74	204061,79	339547,46

75	204091,71	339545,23
76	204094,95	339590,11
77	204088,46	339590,60
78	204090,75	339621,29
29	204075,80	339622,53
Контур 5		
79	204090,75	339621,30
80	204091,03	339625,02
81	204076,08	339626,30
82	204075,80	339622,54
79	204090,75	339621,30
Контур 6		
83	204077,55	339646,03
84	204077,44	339644,63
85	204084,06	339644,04
86	204088,91	339643,73
87	204089,02	339645,22
83	204077,55	339646,03
Контур 7		
88	204089,02	339645,23
89	204089,28	339648,73
90	204092,77	339648,47
91	204097,64	339713,83
92	204097,88	339736,68
93	204104,38	339736,61
94	204104,85	339781,61
95	204098,35	339781,68
96	204098,69	339813,83
97	204095,19	339813,86
98	204096,48	339935,62
99	204099,98	339935,59
100	204100,35	339971,03
101	204056,58	340565,00
102	204086,10	340579,39
103	204066,37	340619,84
104	204060,53	340616,99
105	204017,23	340705,80
106	204014,08	340704,27
107	203997,53	340738,20
108	204000,68	340739,74
109	203996,03	340749,26
110	203984,12	340749,43
111	203981,28	340745,29
112	204036,61	340631,82
113	204085,35	339970,55
114	204083,35	339781,84
115	204074,85	339781,93

116	204074,38	339736,93
117	204082,88	339736,84
118	204082,64	339714,46
119	204080,10	339680,28
120	204042,25	339683,10
121	204041,98	339679,49
122	204039,76	339679,66
123	204039,31	339673,57
124	204035,90	339673,83
125	204034,56	339655,88
126	204038,17	339655,61
127	204037,44	339653,40
128	204036,30	339651,36
129	204050,36	339650,05
130	204049,39	339652,35
131	204048,92	339654,81
132	204052,51	339654,54
133	204053,45	339667,23
134	204078,98	339665,33
135	204077,55	339646,04
88	204089,02	339645,23
Контур 8		
136	204594,22	344223,49
137	204532,89	344069,37
138	204468,60	344036,68
139	204428,22	343974,43
140	204423,69	343977,37
141	204422,01	343978,68
142	204420,59	343980,27
143	204419,48	343982,08
144	204418,70	343984,06
145	204418,28	343986,15
146	204408,53	343971,94
147	204406,94	343969,18
148	204408,82	343969,84
149	204410,78	343970,18
150	204412,77	343970,19
151	204414,73	343969,88
152	204416,62	343969,24
153	204418,37	343968,30
154	204422,51	343965,62
155	204364,92	343876,84
156	204212,58	343730,98
157	203931,83	343167,28
158	203713,97	342874,70
159	203525,97	342790,45
160	203568,18	342696,21

161	203625,68	342586,63
162	203741,83	342370,88
163	203734,35	342366,85
164	203755,68	342327,23
165	203767,31	342333,49
166	203774,86	342274,33
167	203819,28	342131,98
168	203836,80	342123,91
169	203847,31	342042,64
170	203853,07	341850,09
171	203860,92	341843,66
172	203854,45	341804,32
173	203854,45	341803,93
174	203815,03	340935,50
175	203918,51	340874,00
176	203980,38	340747,14
177	203982,82	340750,37
178	203995,59	340750,17
179	203987,24	340767,28
180	203984,10	340765,75
181	203927,34	340882,13
182	203898,94	340899,01
183	203900,73	340902,02
184	203830,42	340943,80
185	203846,94	341307,63
186	203843,44	341307,78
187	203865,96	341803,84
188	203873,34	341848,34
189	203864,41	341855,66
190	203860,97	341970,46
191	203864,47	341970,57
192	203862,26	342044,58
193	203860,80	342055,23
194	203857,33	342054,79
195	203847,39	342131,69
196	203833,01	342138,31
197	203811,06	342208,66
198	203877,17	342229,29
199	203878,22	342225,95
200	203912,55	342236,66
201	203922,39	342241,97
202	203920,73	342245,05
203	204148,26	342367,92
204	204259,38	342472,97
205	204261,78	342470,43
206	204306,57	342512,78
207	204304,17	342515,32

208	204305,58	342516,66
209	204569,46	342661,39
210	204765,65	342690,69
211	205115,43	342845,23
212	205190,87	342938,48
213	205193,59	342936,28
214	205603,64	343443,15
215	205600,92	343445,35
216	205607,62	343453,63
217	205631,89	343681,77
218	205641,84	343680,71
219	205646,60	343725,46
220	205636,65	343726,52
221	205663,00	343974,14
222	205665,24	343995,67
223	205668,72	343995,31
224	205669,21	343999,91
225	205661,85	344033,62
226	205670,93	344041,29
227	205658,30	344056,13
228	205660,76	344058,99
229	205657,69	344062,61
230	205632,55	344085,61
231	205609,46	344106,43
232	205629,50	344128,32
233	205626,82	344130,77
234	205622,69	344134,55
235	205626,63	344138,86
236	205617,02	344147,63
237	205617,63	344149,02
238	205618,54	344150,25
239	205619,68	344151,26
240	205621,02	344151,99
241	205622,48	344152,41
242	205624,00	344152,51
243	205625,51	344152,28
244	205626,15	344152,11
245	205626,92	344155,01
246	205616,61	344157,77
247	205598,11	344156,05
248	205598,39	344153,07
249	205600,58	344152,93
250	205602,61	344152,12
251	205604,30	344150,72
252	205605,47	344148,87
253	205606,01	344146,75
254	205606,12	344145,53

255	205605,92	344143,59
256	205605,00	344141,88
257	205601,20	344137,72
258	205610,22	344129,48
259	205588,45	344105,68
260	205602,63	344092,23
261	205622,49	344074,48
262	205647,06	344052,32
263	205653,75	344046,38
264	205645,27	344039,27
265	205654,04	343999,07
266	205625,22	343727,73
267	205616,77	343728,63
268	205612,01	343683,89
269	205620,46	343682,99
270	205596,54	343458,23
271	205108,24	342854,63
272	204762,42	342701,84
273	204565,73	342672,46
274	204298,75	342526,03
275	204141,46	342377,32
276	203906,70	342250,55
277	203807,64	342219,64
278	203804,63	342229,27
279	203801,29	342228,23
280	203786,14	342276,79
281	203778,15	342339,33
282	203782,10	342341,45
283	203776,57	342351,72
284	203775,70	342358,53
285	203772,25	342359,74
286	203760,77	342381,08
287	203751,96	342376,33
288	203655,93	342554,71
289	203653,57	342575,22
290	203635,19	342593,27
291	203578,52	342701,24
292	203541,16	342784,66
293	203568,29	342796,81
294	203569,72	342793,62
295	203723,67	342862,61
296	203944,66	343159,39
297	204201,48	343675,07
298	204198,35	343676,63
299	204221,98	343724,06
300	204337,98	343835,13
301	204340,40	343832,60

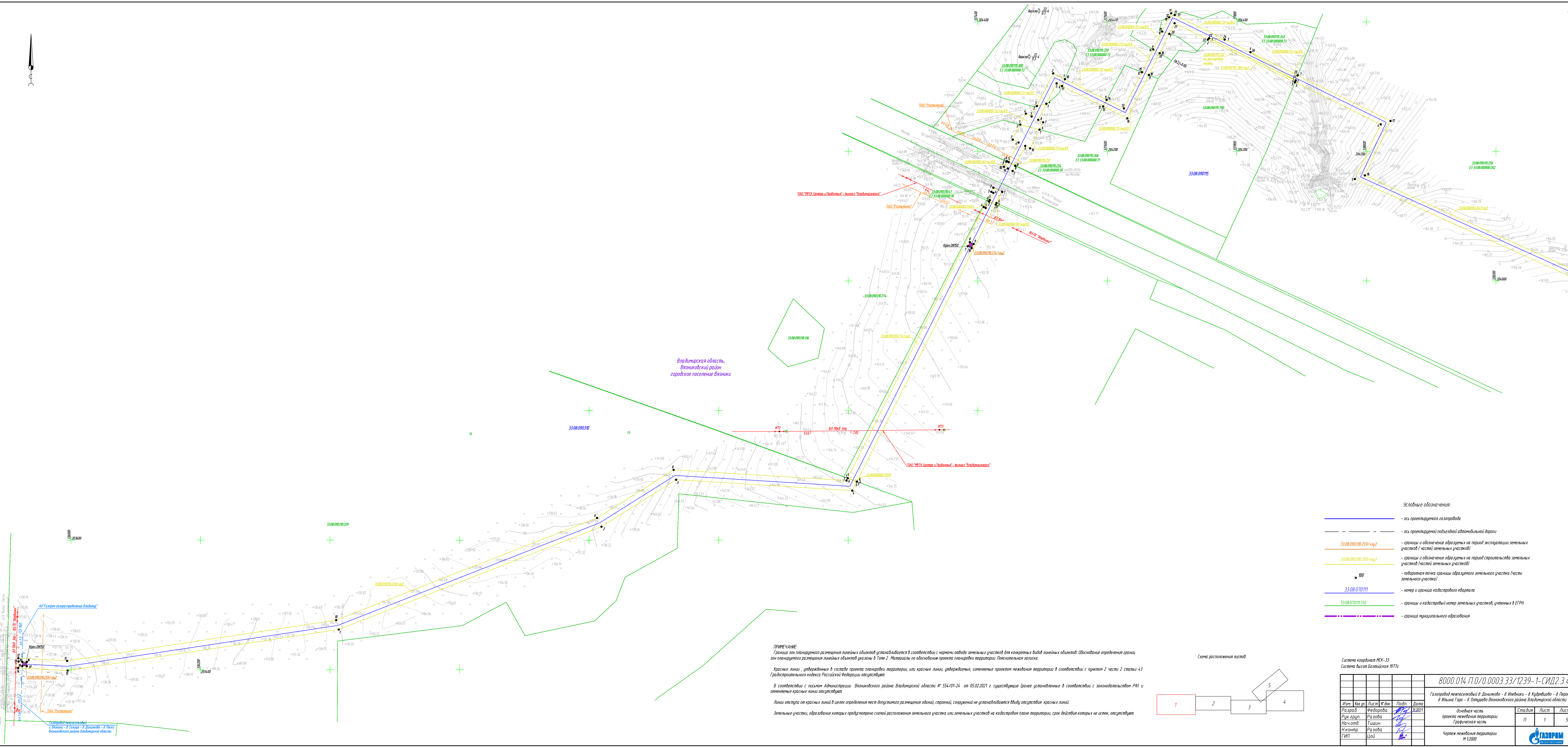
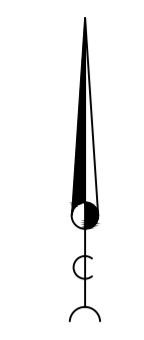
302	204364,70	343855,87
303	204362,28	343858,40
304	204373,84	343869,46
305	204406,87	343920,38
306	204409,81	343918,48
307	204417,00	343929,57
308	204414,06	343931,47
309	204424,24	343947,17
310	204426,74	343951,01
311	204429,68	343949,11
312	204439,45	343942,77
313	204439,51	343942,87
314	204441,39	343941,66
315	204444,70	343946,78
316	204445,12	343946,51
317	204454,91	343961,62
318	204442,85	343969,43
319	204478,99	344025,14
320	204540,65	344056,48
321	204539,06	344059,60
322	204541,97	344061,08
323	204543,75	344065,54
324	204547,00	344064,24
325	204574,06	344132,25
326	204570,80	344133,54
327	204604,57	344218,41
328	204594,76	344221,73
136	204594,22	344223,49
Контур 9		
329	204604,58	344218,42
330	204607,75	344226,39
331	204611,00	344225,10
332	204611,88	344227,32
333	204597,63	344232,07
334	204594,22	344223,50
328	204594,76	344221,73
329	204604,58	344218,42
Контур 10		
335	204611,88	344227,33
336	204619,53	344246,53
337	204595,58	344320,29
338	204591,13	344381,91
339	204572,34	344391,86
340	204546,54	344471,31
341	204564,21	344552,15
342	204582,12	344563,92
343	204578,92	344619,48

344	204641,37	344905,22
345	204656,03	344902,04
346	204657,31	344907,90
347	204642,65	344911,08
348	204643,83	344916,45
349	204610,89	344923,60
350	204608,47	344908,78
351	204625,96	344904,98
352	204563,83	344620,67
353	204566,66	344571,70
354	204550,86	344561,32
355	204531,02	344470,54
356	204559,95	344381,45
357	204576,77	344372,54
358	204580,75	344317,39
359	204603,59	344247,05
360	204597,64	344232,08
335	204611,88	344227,33
Контур 11		
361	204610,88	344923,60
362	204608,85	344924,05
363	204607,72	344917,07
364	204606,78	344909,15
365	204608,46	344908,79
361	204610,88	344923,60
Контур 12		
366	204588,91	344913,03
367	204593,00	344912,14
368	204593,51	344919,99
369	204595,07	344927,04
370	204591,33	344927,85
366	204588,91	344913,03
Контур 13		
371	204591,32	344927,85
372	204581,88	344929,90
373	204581,11	344926,48
374	204576,01	344927,59
375	204582,94	344959,49
376	204594,72	344980,67
377	204595,09	344982,39
378	204587,05	345025,19
379	204586,30	345031,07
380	204584,58	345040,92
381	204582,47	345050,70
382	204581,95	345053,74
383	204581,09	345060,62
384	204580,93	345061,67

385	204580,89	345061,90
386	204579,97	345066,00
387	204578,17	345070,94
388	204577,83	345071,79
389	204575,64	345079,39
390	204575,29	345080,52
391	204573,39	345085,52
392	204571,73	345089,87
393	204570,03	345095,03
394	204569,37	345098,71
395	204569,21	345099,57
396	204569,02	345100,17
397	204568,86	345100,70
398	204568,13	345102,76
399	204565,43	345108,86
400	204563,43	345114,19
401	204565,28	345114,34
402	204567,30	345114,16
403	204569,27	345113,65
404	204571,12	345112,81
405	204565,95	345131,31
406	204565,51	345129,43
407	204564,66	345127,70
408	204563,45	345126,19
409	204561,93	345124,99
410	204560,19	345124,16
411	204558,31	345123,73
412	204537,05	345116,76
413	204542,87	345099,01
414	204553,23	345102,40
415	204553,83	345099,99
416	204554,37	345098,22
417	204555,27	345096,21
418	204555,50	345095,70
419	204555,76	345095,13
420	204556,02	345094,30
421	204557,13	345090,77
422	204558,75	345085,58
423	204560,59	345081,30
424	204562,86	345076,41
425	204563,29	345075,31
426	204566,09	345067,91
427	204566,41	345067,05
428	204567,94	345062,02
429	204568,26	345059,53
430	204568,30	345059,30
431	204568,47	345058,25

432	204569,42	345051,39
433	204570,14	345048,38
434	204571,20	345043,50
435	204572,25	345038,61
436	204574,36	345028,83
437	204575,50	345024,36
438	204576,95	345016,67
439	204576,88	345016,07
440	204576,66	345014,00
441	204577,03	345010,14

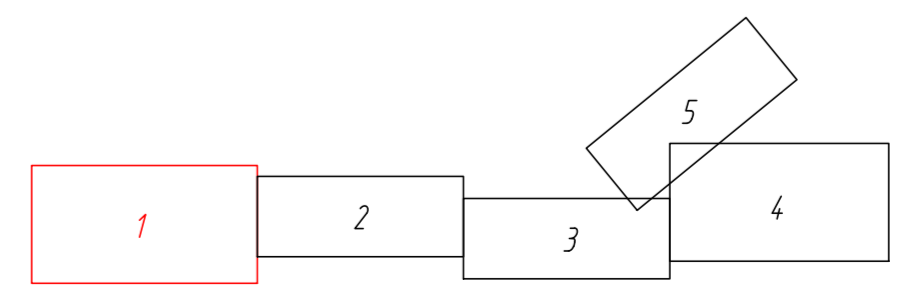
442	204577,27	345009,02
443	204579,62	345002,48
444	204583,17	344983,56
445	204574,07	344967,20
446	204565,57	344969,04
447	204555,75	344923,81
448	204563,08	344922,21
449	204562,34	344918,80
450	204588,90	344913,03
371	204591,32	344927,85



Владимирская область,
Вязниковский район
городское поселение Вязники

- Условные обозначения:
- ось проектируемого газопровода
 - ось проектируемой подъездной и автомобильной дороги
 - 33.08.09.03.0.259/чпу2 — границы и обозначение образованы на период эксплуатации земельных участков (частей земельных участков)
 - 33.08.09.03.0.259/чпу1 — границы и обозначение образованы на период строительства земельных участков (частей земельных участков)
 - 000 — поворотная точка границы образуемого земельного участка (части земельного участка)
 - 33.08.07.01.11 — номер и граница кадастрового квартала
 - 33.08.07.01.13.32 — границы и кадастровый номер земельных участков, учтенных в ЕГРН
 - граница территориального образования

Схема расположения листов



ПРИМЕЧАНИЕ:
Границы зон планируемого размещения линейных объектов устанавливаются в соответствии с нормами отвода земельных участков для конкретных видов линейных объектов. Обоснование определения границ зон планируемого размещения линейных объектов указаны в Табл. 2. Материалы по обоснованию проекта планировки территории. Пояснительная записка.

Красные линии, утвержденные в составе проекта планировки территории, или красные линии, утвержденные, изменение проектом межевания территории в соответствии с пунктом 2 части 2 статьи 43 Градостроительного кодекса Российской Федерации отсутствуют.


В соответствии с письмом Администрации Вязниковского района Владимирской области № 554/01-24 от 05.02.2021 г. существующие (ранее установленные в соответствии с законодательством РФ) и отмененные красные линии отсутствуют.

Линии отступа от красных линий в целях определения мест допустимого размещения здания, строения, сооружения не устанавливаются ввиду отсутствия красных линий.

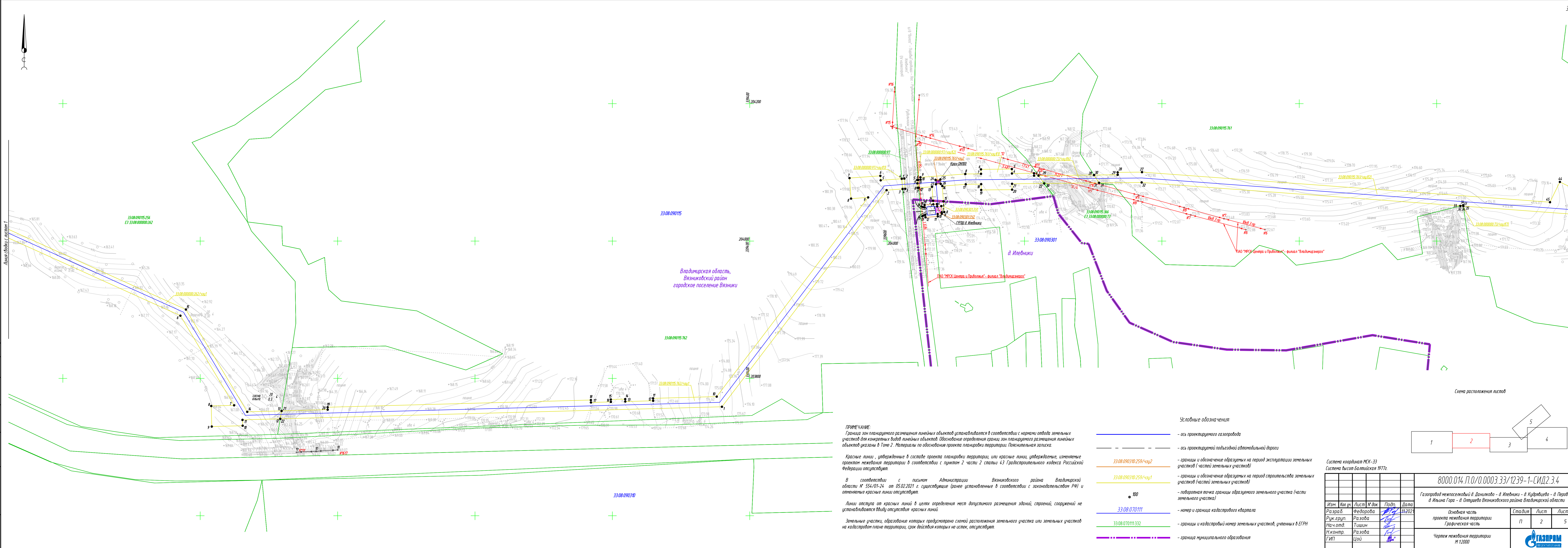
Земельные участки, образование которых предусмотрено схемой размещения земельного участка или земельных участков на кадастровом плане территории, срок действия которых не истек, отсутствуют.

Система координат МСК-33
Система высот Балтийская 1977г.

8000.014.П.0/0.0003.33/1239-1-СИД2.3.4					
Газопровод межпоселковой в Данилово - в Игнатьево - в Курдынцево - в Перово - в Ильяна Горы - в Ступино Вязниковского района Владимирской области					
Изм.	Кат. уч.	Лист	М. док.	Подп.	Дата
Разраб.	Федорова				11.2021
Рис. групп.	Раздова				
Нач. отд.	Ташкин				
Инж. комп.	Раздова				
ГИП	Цао				
Основная часть проекта межевания территории. Графическая часть			Стадия	Лист	Листов
Чертеж межевания территории № 12/000			П	1	5



Согласовано:
Инв. М. Голубев
Л. П. Голубев
Л. П. Голубев



ПРИМЕЧАНИЕ:
 Граница зон планируемого размещения линейных объектов устанавливается в соответствии с нормами отвода земельных участков для конкретных видов линейных объектов. Обоснование определения границ зон планируемого размещения линейных объектов указаны в Томе 2. Материалы по обоснованию проекта планировки территории. Пояснительная записка.

Красные линии, утвержденные в составе проекта планировки территории, или красные линии, утвержденные, измененные проектом межевания территории в соответствии с пунктом 2 части 2 статьи 43 Градостроительного кодекса Российской Федерации отсутствуют.

В соответствии с письмом Администрации Вязниковского района Владимирской области № 554/01-24 от 05.02.2021 г. существующие (ранее установленные в соответствии с законодательством РФ) и отмененные красные линии отсутствуют.

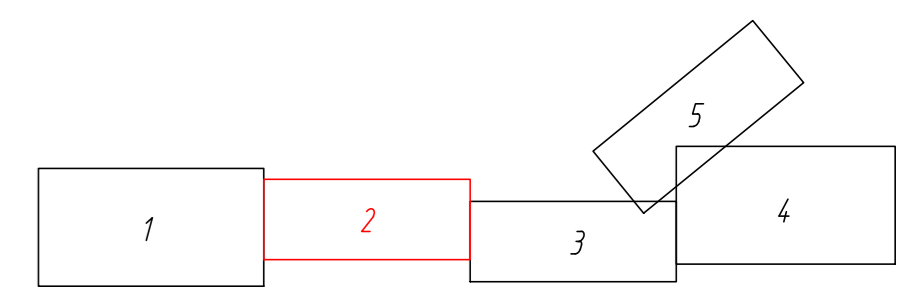
Линии отступа от красных линий в целях определения мест допустимого размещения зданий, строений, сооружений не устанавливаются ввиду отсутствия красных линий.

Земельные участки, образование которых предусмотрено схемой расположения земельного участка или земельных участков на кадастровом плане территории, срок действия которых не истек, отсутствуют.

Условные обозначения:

- ось проектируемого газопровода
- ось проектируемой подъездной автомобильной дороги
- 33.08.090310.259/чпу2 - границы и обозначение образуемых на период эксплуатации земельных участков (частей земельных участков)
- 33.08.090310.259/чпу1 - границы и обозначение образуемых на период строительства земельных участков (частей земельных участков)
- 100 - поворотная точка границы образуемого земельного участка (части земельного участка)
- 33.08.070111 - номер и граница кадастрового квартала
- 33.08.07011332 - границы и кадастровый номер земельных участков, учтенных в ЕГРН
- граница муниципального образования

Схема расположения листов

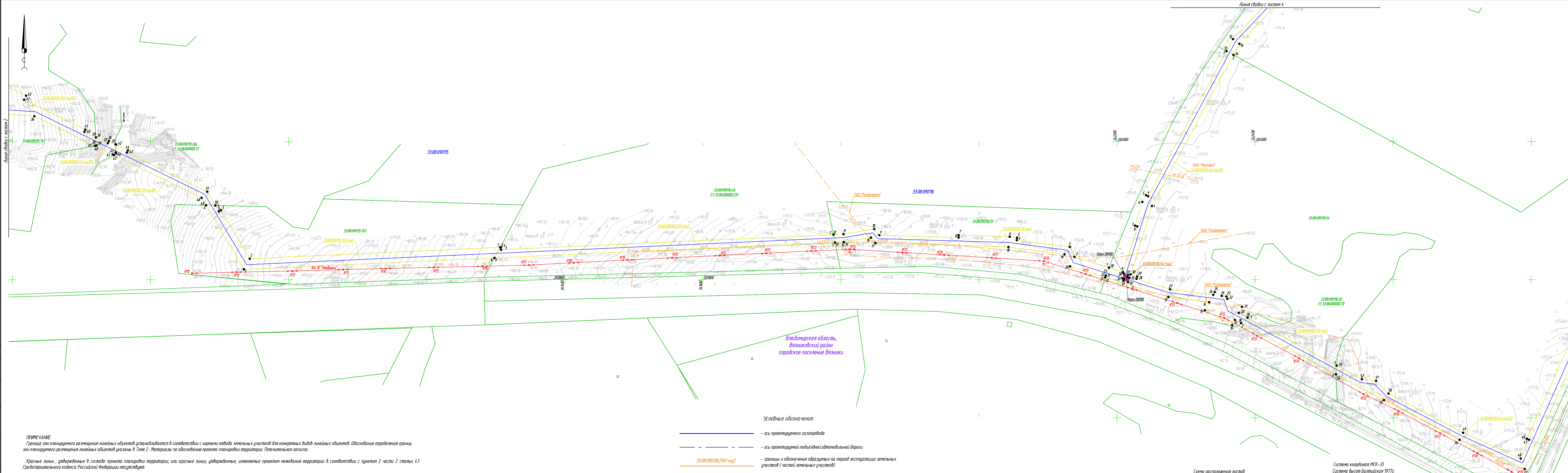


Система координат МСК-33
 Система высот Балтийская 1977г.

8000.014.П.0/0.0003.33/1239-1-СПД.2.3.4					
Газопровод межпоселковый д. Данилово - д. Ивельники - д. Кудрявцево - д. Перово - д. Илина Гора - д. Оплушево Вязниковского района Владимирской области					
Изм.	Кол.уч.	Лист	М.док.	Подп.	Дата
Разраб.	Федорова				11.2021
Рук.групп.	Разова				
Нач.отд.	Ташин				
Н.контр.	Разова				
ГИП	Цой				
Основная часть проекта межевания территории			Стандия	Лист	Листов
Чертеж межевания территории М 1:2000			П	2	5



Согласовано:
 Инф. П.подл. Подпись и дата Вязк. инб. М



Владимирская область,
Вязниковский район
городское поселение Вязники

Условные обозначения:

- ось проектируемого газопровода
- ось проектируемой подъездной автомобильной дороги
- 33.08.090310.259/чзп2 - границы и обозначение образуемых на период эксплуатации земельных участков (частей земельных участков)
- 33.08.090310.259/чзп1 - границы и обозначение образуемых на период строительства земельных участков (частей земельных участков)
- 100 - поворотная точка границы образуемого земельного участка (части земельного участка)
- 33:08:070111 - номер и граница кадастрового квартала
- 33.08.070111332 - границы и кадастровый номер земельных участков, учтенных в ЕТРН
- граница муниципального образования

ПРИМЕЧАНИЕ:
Граница зон планируемого размещения линейных объектов устанавливается в соответствии с нормами отвода земельных участков для конкретных видов линейных объектов. Обоснование определения границ зон планируемого размещения линейных объектов указаны в Томе 2. Материалы по обоснованию проекта планировки территории. Пояснительная записка.

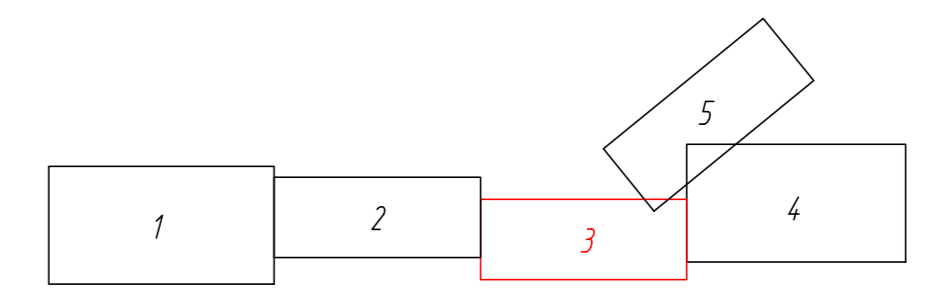
Красные линии, утвержденные в составе проекта планировки территории, или красные линии, утверждаемые, изменяемые проектом межевания территории в соответствии с пунктом 2 части 2 статьи 43 Градостроительного кодекса Российской Федерации отсутствуют.

В соответствии с письмом Администрации Вязниковского района Владимирской области № 554/01-24 от 05.02.2021 г. существующие (ранее установленные в соответствии с законодательством РФ) и отменяемые красные линии отсутствуют.

Линии отступов от красных линий в целях определения мест допустимого размещения зданий, строений, сооружений не устанавливаются ввиду отсутствия красных линий.

Земельные участки, образование которых предусмотрено схемой расположения земельного участка или земельных участков на кадастровом плане территории, срок действия которых не истек, отсутствуют.

Схема расположения листов

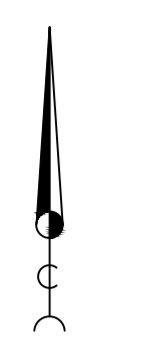
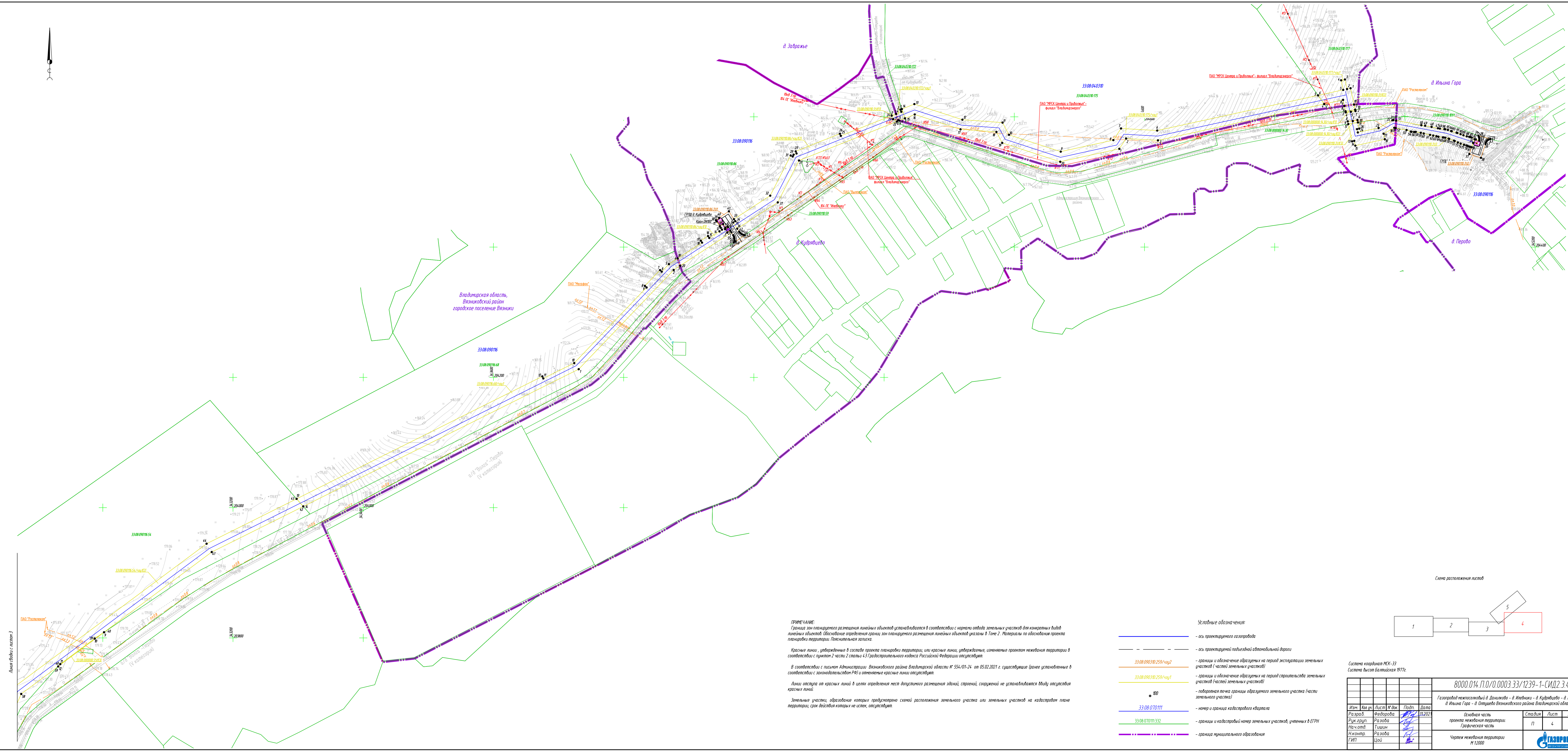


Система координат МСК-33
Система высот Балтийская 1977г.

8000.014.П.0/0.0003.33/1239-1-СПД.2.3.4				
Газопровод межпоселковый д. Данилово - д. Ивельники - д. Кудрявцево - д. Переход - д. Илина Гора - д. Оптушево Вязниковского района Владимирской области				
Изм.	Кол.уч.	Лист	М.док.	Подп.
Разраб.	Федорова			
Рук.групп.	Разова			
Нач.отд.	Ташин			
Н.контр.	Разова			
ГИП	Цой			
Основная часть проекта межевания территории			Графическая часть	
Чертеж межевания территории			М 1:2000	
Стандия	Лист	Листов		
П	3	5		



Согласовано:
Инф. Н. Подп. Подпись и дата Взам. инб. М



Владимирская область,
Вязновский район
городское поселение Вязники

ПРИМЕЧАНИЕ:
Границы зон планируемого размещения линейных объектов устанавливаются в соответствии с нормами отвода земельных участков для конкретных видов линейных объектов. Обозначение определенных границ зон планируемого размещения линейных объектов указаны в Табле 2. Материалы по обоснованию проекта планировки территории. Постытная записка.

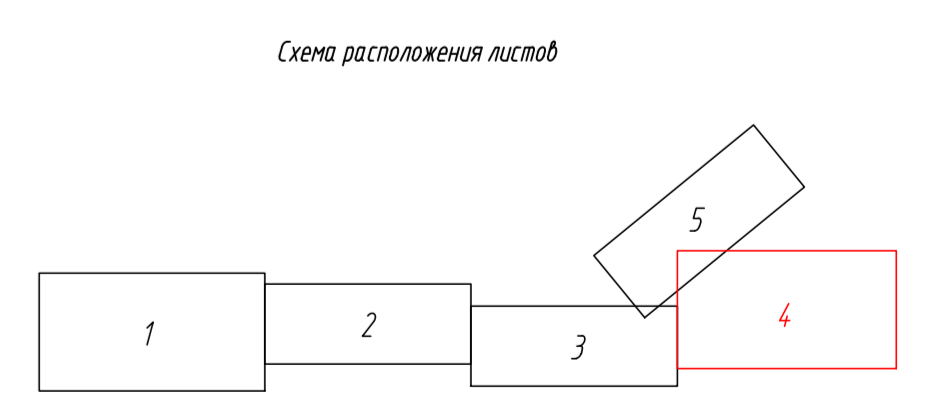
Красные линии, утвержденные в составе проекта планировки территории, или красные линии, утвержденные, изменение проектом межевания территории в соответствии с пунктом 2 части 2 статьи 43 Градостроительного кодекса Российской Федерации отсутствуют.

В соответствии с письмом Администрации Вязновского района Владимирской области № 554/01-24 от 05.02.2021 г. существующие (ранее установленные в соответствии с законодательством РФ) и отмененные красные линии отсутствуют.

Линии отступа от красных линий в целях определения мест допустимого размещения зданий, строений, сооружений не устанавливаются ввиду отсутствия красных линий.

Земельные участки, образование которых предусмотрено схемой расположения земельного участка или земельных участков на кадастровом плане территории, срок действия которых не истек, отсутствуют.

- Условные обозначения:**
- ось проектируемого газопровода
 - ось проектируемой подъездной автомобильной дороги
 - 33.08.090116.259/чпу/2 — границы и обозначение образуемых на период эксплуатации земельных участков (частей земельных участков)
 - 33.08.090116.259/чпу/1 — границы и обозначение образуемых на период строительства земельных участков (частей земельных участков)
 - 000 — лабораторная точка границы образуемого земельного участка (части земельного участка)
 - 33.08.070111 — номер и граница кадастрового квартала
 - 33.08.070111.332 — границы и кадастровый номер земельных участков, учтенных в ЕГРН
 - граница муниципального образования



Система координат МСК-33
Система высот Балтийская 1977г.

8000.014.П.0/0.0003.33/1239-1-СИД2.3.4

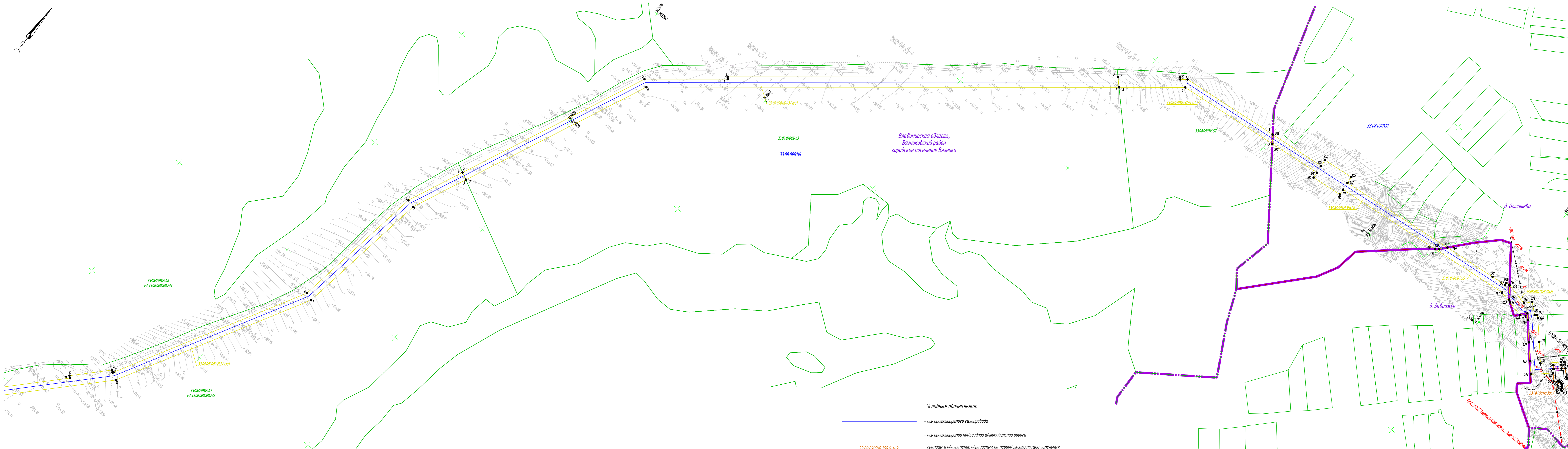
Газопровод межсетевой в Данилово - в Иевники - в Худявичево - в Перово - в Ильяна Гора - в Студяево Вязновского района Владимирской области

Изм.	Кат. уч.	Лист	М. док.	Подп.	Дата
Разраб	Федорова				11.2021
Рис. групп	Раздова				
Нач. отд.	Раздова				
Инж. контр.	Раздова				
ГИП	Цога				

Основная территория:	Лист	Листов
Графическая часть	п	4
Чертеж межевания территории № 12/000		5

Формат А2x3

Создано:
Имя, И.И. Подпись и дата: Вязновский район, 11.11.2021



- Условные обозначения:
- ось проектируемого газопровода
 - ось проектируемой подъездной автомобильной дороги
 - 33:08:09:03:02:259/чзю2 - границы и обозначение образуемых на период эксплуатации земельных участков (частей земельных участков)
 - 33:08:09:03:02:259/чзю1 - границы и обозначение образуемых на период строительства земельных участков (частей земельных участков)
 - 100 - поворотная точка границы образуемого земельного участка (части земельного участка)
 - 33:08:07:01:11 - номер и граница кадастрового квартала
 - 33:08:07:01:11:332 - границы и кадастровый номер земельных участков, учтенных в ЕТРН
 - граница муниципального образования

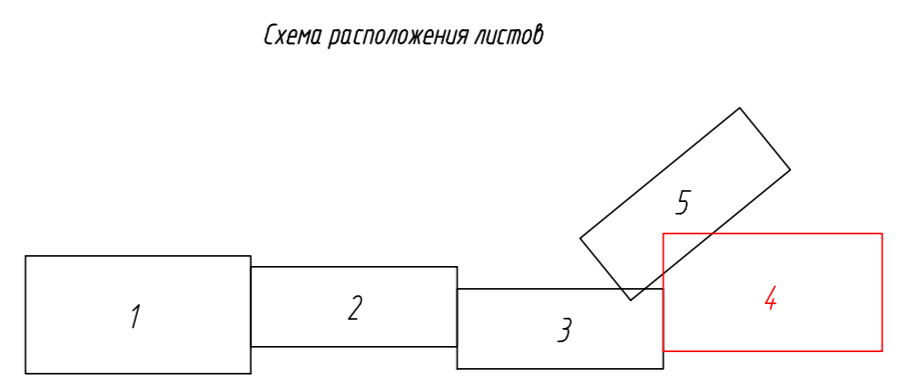
ПРИМЕЧАНИЕ:
 Граница зон планируемого размещения линейных объектов устанавливается в соответствии с нормами отвода земельных участков для конкретных видов линейных объектов. Обоснование определения границ зон планируемого размещения линейных объектов указаны в Томе 2. Материалы по обоснованию проекта планировки территории. Пояснительная записка.

Красные линии, утвержденные в составе проекта планировки территории, или красные линии, утвержденные, изменяемые проектом межевания территории в соответствии с пунктом 2 части 2 статьи 43 Градостроительного кодекса Российской Федерации отсутствуют.

В соответствии с письмом Администрации Вязниковского района Владимирской области № 554/01-24 от 05.02.2021 г. существующие (ранее установленные в соответствии с законодательством РФ) и отмененные красные линии отсутствуют.

Линии отступа от красных линий в целях определения мест допустимого размещения зданий, строений, сооружений не устанавливаются ввиду отсутствия красных линий.

Земельные участки, образование которых предусмотрено схемой расположения земельного участка или земельных участков на кадастровом плане территории, срок действия которых не истек, отсутствуют.



Система координат МСК-33
 Система высот Балтийская 1977г.

8000.014.П.0.0.0003.33/1239-1-СПД.2.3.4					
Газопровод межпоселковый д. Данилово - д. Иветки - д. Курацево - д. Перово - д. Илина Гора - д. Олтушево Вязниковского района Владимирской области					
Изм.	Кол. уч.	Лист	№ док.	Подп.	Дата
Разраб.	Федорова				11.2021
Рук. груп.	Разова				
Нач. отд.	Ташин				
Н.контр.	Разова				
ГИП	Цой				
Основная часть проекта межевания территории			Стандия	Лист	Листов
Чертеж межевания территории М 1:2000			п	5	5

Копировап
 Формат_A3x4

Согласовано:
 Инф. М. Подп. Подпись и дата Вязн. инф. М.