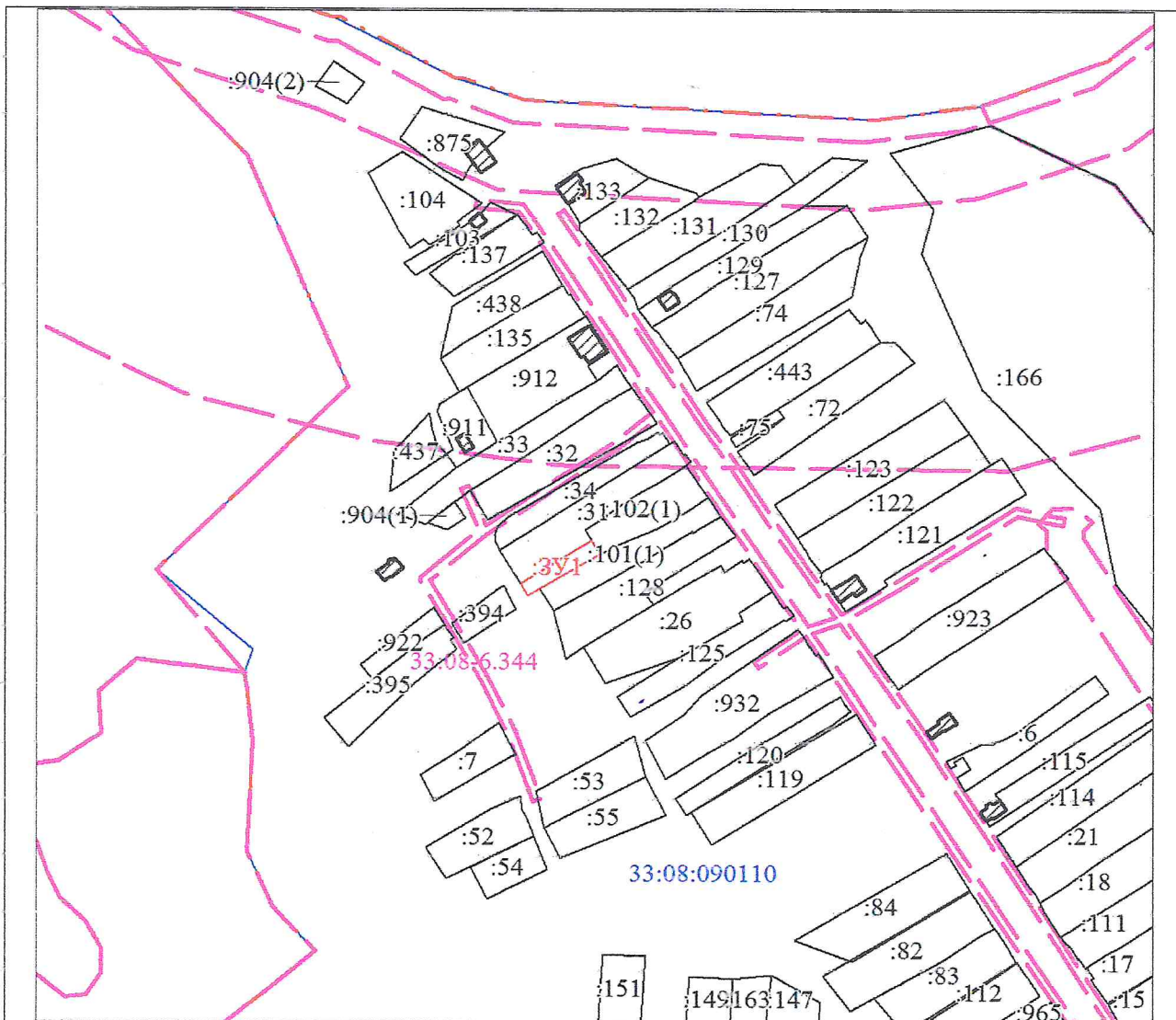


СХЕМА






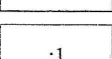






расположения земельного участка или земельных участков на кадастровом плане территории

Условный номер земельного участка -:ЗУ1		
Площадь земельного участка 418 м <sup>2</sup>		
Обозначение характерных точек границ	Координаты, м	
	X	Y
1	2	3
1	206130.83	343741.22
2	206122.85	343746.13
3	206102.38	343711.72
4	206098.38	343705.26
5	206105.45	343700.93
1	206130.83	343741.22
Система координат: МСК 33		
Квартал: - 33:08:090110		



Масштаб 1:3500

Условные обозначения:

	Вновь образованная часть границы, сведения о которой достаточны для определения ее местоположения
	Надписи вновь образованного земельного участка
	Объект капитального строительства
	Объект капитального строительства
	Существующая часть границы, имеющиеся в ЕГРН сведения о которой достаточны для определения ее местоположения
	Надписи кадастрового номера земельного участка
	Граница охранной зоны
	Обозначение границы охранной зоны
	Граница территориальной зоны
	Обозначение границы территориальной зоны
	Граница кадастрового квартала
	Обозначение кадастрового квартала