

**АКЦИОНЕРНОЕ ОБЩЕСТВО
«ГАЗПРОМ ГАЗОРАСПРЕДЕЛЕНИЕ ВЛАДИМИР»**

**ВНЕСЕНИЕ ИЗМЕНЕНИЙ В ПРОЕКТ ПЛАНИРОВКИ ТЕРРИТОРИИ И
ПРОЕКТ МЕЖЕВАНИЯ ТЕРРИТОРИИ ДЛЯ РАЗМЕЩЕНИЯ
ЛИНЕЙНОГО ОБЪЕКТА МЕСТНОГО ЗНАЧЕНИЯ: «ГАЗОПРОВОД
МЕЖПОСЕЛКОВЫЙ ОТ ГРС МСТЕРА – С. САРЬЕВО - Д. ВЫСОКОВО –
ПОС.СТ. САРЬЕВО – Д. ЮРЫШКИ – Д. ОСИНКИ – Д. ОХЛОПКОВО – Д.
ШУСТОВО ВЯЗНИКОВСКОГО РАЙОНА ВЛАДИМИРСКОЙ ОБЛАСТИ»**

**АКЦИОНЕРНОЕ ОБЩЕСТВО
«ГАЗПРОМ ГАЗОРАСПРЕДЕЛЕНИЕ ВЛАДИМИР»**

**ПРОЕКТ ПЛАНИРОВКИ ТЕРРИТОРИИ И ПРОЕКТ МЕЖЕВАНИЯ
ТЕРРИТОРИИ ДЛЯ РАЗМЕЩЕНИЯ ЛИНЕЙНОГО ОБЪЕКТА МЕСТНОГО
ЗНАЧЕНИЯ: «ГАЗОПРОВОД МЕЖПОСЕЛКОВЫЙ ОТ ГРС МСТЕРА – С.
САРЫЕВО - Д. ВЫСОКОВО – ПОС.СТ. САРЫЕВО – Д. ЮРЫШКИ – Д.
ОСИНКИ – Д. ОХЛОПКОВО – Д. ШУСТОВО ВЯЗНИКОВСКОГО РАЙОНА
ВЛАДИМИРСКОЙ ОБЛАСТИ»**

**Заместитель генерального директора
по строительству и инвестициям**

А.А. Трусов

«__» ____ 20 __г.

2022

Согласовано			
Инов. № подл.	Подпись и дата	Взам. инв. №	

ПРОЕКТ МЕЖЕВАНИЯ ТЕРРИТОРИИ ОБЩИЕ СВЕДЕНИЯ

Изменения в документацию по планировке территории для размещения линейного объекта местного значения «Газопровод межпоселковый от ГРС Мстера – с. Сарыево – д. Высоково – пос. ст. Сарыево – д. Юрышки – д. Осинки – д. Охлопково – д. Шустово Вязниковского района Владимирской области» связано с внесением изменения в проектную документацию газопровода. Внесены изменения в строительную полосу отвода линейного объекта.

ИНВ. № ПОДЛ.	ПОДП. И ДАТА	№							<i>ОГ2020-0006-ППТ</i>	Лист
										3
Изм.	Колуч.	Лист	Подок	Подп.	Дата					

ПРОЕКТ МЕЖЕВАНИЯ ТЕРРИТОРИИ ОБЩИЕ СВЕДЕНИЯ

Проект межевания территории был выполнен в составе проекта планировки под размещение линейного объекта: «Газопровод межпоселковый от ГРС Мстера – с. Сарыево – д. Высоково – пос. ст. Сарыево – д. Юрышки – д. Осинки – д. Охлопково – д. Шустово Вязниковского района Владимирской области».

Задачами подготовки проекта межевания является анализ фактического землепользования и разработка проектных решений по формированию земельных участков проектируемого объекта.

Проект разработан с учетом положений Градостроительного кодекса Российской Федерации.

На территории проектирования существует установленная система геодезической сети специального назначения для определения координат точек земной поверхности с использованием спутниковых систем. Система координат МСК33.

Положение трассы газопровода согласовано со всеми заинтересованными организациями.

На период строительства земельные участки под размещение газопровода предоставляются в аренду, а также устанавливаются сервитуты земельных участков находящихся в государственной или муниципальной собственности.

На чертеже межевания в соответствии с п.5 ст.43 Градостроительного кодекса отображены границы земельных участков на кадастровом плане территории, условные и кадастровые номера земельных участков.

Исходя из определения красных линий, содержащегося в Градостроительном кодексе, красные линии устанавливаются на объекты, расположенные на земельных участках, т.к. данный газопровод является большей своей частью подземным, установление красных линий на подземную часть не требуется.

В соответствии с п.4 ст.36 Градостроительного кодекса действие градостроительного регламента не распространяется на земельные участки, предназначенные для размещения линейных объектов и (или) занятые линейными объектами.

Общая площадь проектируемой полосы отвода газопровода – 358531 м².

ИНВ. № ПОДЛ.	ПОДП. И ДАТА	№							<i>ОГ2020-0006-ППТ</i>	Лист
										19
Изм.	Колуч.	Лист	Подок	Подп.	Дата					

4. Перечень координат характерных точек границ зон планируемого размещения линейного объекта.

№ п/п	X	Y	№ п/п	X	Y	№ п/п	X	Y
1	211251,67	305496,37	125	217386,88	302718,44	250	214475,6	302252,85
2	211413,99	305775,31	126	217292,79	302979,03	251	214594,03	302313,82
3	211416,26	305785,92	127	217444,85	303033,93	252	214493,84	302508,44
4	211470,19	305774,42	128	217451,34	303016,15	253	214496,52	302567,12
5	211483,79	305838,17	129	217487,3	302998,16	254	214492,31	302569,82
6	211586,22	305955,2	130	217691,71	303081,76	255	214667,91	302843,29
7	211537,04	306062,63	131	217788,12	303180,16	256	214668,76	302842,76
8	211452,65	306164,78	132	217839,27	303265,83	257	214692	302879,95
9	211464,34	306224,25	133	217888,92	303276,42	258	214616,86	302928,36
10	211281,29	306381,66	134	217870,58	303384,17	259	214588,16	302993,34
11	211210,03	306465,4	135	217909,62	303390,82	260	214439,16	303149,6
12	211201,28	306481,17	136	218081,38	303530,28	261	214169,36	303447,88
13	211190,2	306513,32	137	218133,3	303662,38	262	214238,01	303510,07
14	211291,58	306548,27	138	218126,83	303679,82	263	214074,29	303690,77
15	211417,94	306829,65	139	218137,29	303706,44	264	213924,56	303865,25
16	211788,77	306869,9	140	218176,31	303691,13	265	213769,66	304084,66
17	211922,94	307143,76	141	218171,13	303680,67	266	213649,45	304346,97
18	212161,46	307311,16	142	218160,87	303657,85	267	213150,47	305517,44
19	212177,62	307318,25	143	218148,48	303662,73	268	213158,67	305537,97
20	212027,8	307659,77	144	218093,06	303521,73	269	213117,6	305633,78
21	211988,28	307675,19	145	217915,59	303377,63	270	213088,55	305645,26
22	211965,85	307726,32	146	217886,73	303372,72	271	212704,63	306531,33
23	211981,27	307765,84	147	217901,66	303285,02	272	212681,91	306617,03
24	211414,65	309057,49	148	217906,15	303285,78	273	212534,97	306946,07
25	211375,13	309072,91	149	217912,1	303250,84	274	212530,4	306944,03
26	211338,95	309155,37	150	217907,26	303236,94	275	212507,72	306994,82
27	211354,37	309194,89	151	217880,31	303240,35	276	212482,26	307043,93
28	211025,26	309945,12	152	217877,03	303259,57	277	212430,23	307161,97
29	210467,4	311229,4	153	217848,17	303253,41	278	212420,98	307188,52
30	210259	311453,44	154	217799,29	303171,55	279	212366,14	307311,87
31	210216,3	311645,94	155	217699,69	303069,9	280	212360,34	307337,12
32	210209,01	311656,54	156	217486,72	302982,79	281	212346,07	307369,08
33	210210,7	311657,61	157	217440,1	303006,12	282	212185,24	307300,89
34	210197,09	311677,41	158	217436,48	303016,03	283	212183,25	307305,42
35	210190,32	311673,13	159	217310,72	302970,62	284	212168,36	307298,89
36	210181,34	311686,23	160	217404,82	302709,98	285	211933,93	307134,37
37	210198,24	311696,91	161	217354,37	302691,96	286	211797,97	306856,85
38	210207,24	311683,82	162	217066,75	302552,86	287	211427,43	306816,6
39	210200,47	311679,55	163	217055,15	302538,91	288	211301,87	306537
40	210214,08	311659,75	164	216989,41	302459,29	289	211208	306504,65

ИНВ. № ПОДЛ.	ПОДП. И Дата	№

Изм.	Колуч.	Лист	Подок.	Подп.	Дата
------	--------	------	--------	-------	------

ОГ2020-0006-ППТ

41	210220,85	311664,03	165	216987,72	302462,31	290	211214,12	306486,89
42	210229,37	311651,62	166	216805,96	302215,57	291	211221,59	306473,41
43	210271,85	311460,18	167	216648,43	302028,4	292	211291,25	306391,56
44	210479,28	311237,18	168	216589,58	302072,04	293	211479,65	306229,55
45	211038,1	309950,72	169	216555,27	302068,27	294	211467,66	306168,59
46	211369,53	309195,21	170	216443	301993,96	295	211549	306070,13
47	211354,1	309155,68	171	216213,76	301813,33	296	211602,72	305952,79
48	211385,62	309083,85	172	216096,71	301764,07	297	211496,73	305831,69
49	211425,14	309068,43	173	215985,95	301605,01	298	211483,88	305771,5
50	211996,42	307766,16	174	215969,65	301568,62	299	211863,22	305690,63
51	211981	307726,63	175	215949,59	301577,6	300	211882,12	305682,53
52	211998,77	307686,12	176	215948,42	301574,98	301	211922,6	305776,92
53	212038,3	307670,7	177	215942,94	301577,44	302	211955,01	305837,52
54	212064,03	307612,04	178	215918,71	301523,32	303	211965,94	305888,66
55	212070,14	307614,72	179	215813,01	301483,9	304	211961,52	305900,31
56	212196,66	307320,97	180	215739,22	301457,36	305	211966,86	305925,3
57	212353,25	307387,33	181	215678,1	301407,58	306	211970,23	305937,14
58	212695,15	306621,71	182	215653,16	301409,37	307	211999,82	305930,81
59	212717,9	306535,93	183	215612,25	301453,85	308	211992,84	305898,19
60	213099,09	305656,15	184	215593,69	301519,76	309	211999,98	305883,49
61	213128,17	305644,65	185	215561,53	301595,01	310	211980,29	305888,79
62	213173,82	305538,16	186	215174,48	301641,55	311	211968,29	305832,66
63	213165,62	305517,61	187	214989,2	301546,17	312	211935,23	305770,85
64	213662,25	304352,63	188	214981,29	301541,82	313	211889,47	305664,14
65	213781,85	304091,68	189	214866,34	301769,56	314	211858,96	305677,23
66	213935,62	303873,86	190	214871,95	301773,94	315	211426,74	305769,37
67	214084,79	303700,03	191	214858,55	301799,96	316	211262,56	305487,25
68	214257,78	303509,09	192	214854,22	301797,43	317	211212,03	305444,37
69	214189,13	303446,89	193	214819,41	301857,19	318	211219,57	305435,47
70	214449,41	303159,13	194	214826,76	301861,72	319	211207,5	305425,23
71	214599,98	303001,24	195	214600,44	302301,37	320	211199,95	305434,12
72	214627,97	302937,86	196	214481,47	302240,13	321	211152,79	305394,11
73	214711,19	302884,24	197	214380,44	302198,73	322	211148,88	305340,46
74	214510,34	302562,82	198	214345,14	302153,08	323	210994,32	305206,92
75	214508	302511,53	199	213965,46	302193,58	324	210762,16	305153,72
76	214995,24	301565,03	200	213910,52	302167,29	325	210635,15	305171,72
77	215171,89	301655,96	201	213479,03	302192,81	326	210571,07	305172,54
78	215571,22	301607,94	202	213309,39	302279,56	327	210444,77	305150,67
79	215606,92	301524,42	203	213287,28	302290,87	328	210357	305176,48
80	215624,81	301460,87	204	213277,66	302280,66	329	210355,15	305170,19
81	215659,7	301422,94	205	213282,42	302276,16	330	210320,03	305180,52
82	215673,57	301421,94	206	213254,68	302246,73	331	210331,49	305219,51
83	215732,23	301469,73	207	213230,59	302269,43	332	210349,65	305214,17
84	215808,2	301497,04	208	213258,33	302298,87	333	210368,57	305218,45
85	215908,33	301534,39	209	213267,47	302290,26	334	210366,17	305208,53

ИНВ. № ПОДЛ.	№	ПОДП. И ДАТА

Изм.	Колуч.	Лист	Подок.	Подп.	Дата
------	--------	------	--------	-------	------

ОГ2020-0006-ППТ

86	215929,96	301582,7	210	213274,3	302297,51	335	210361,52	305190,62
87	215881,85	301604,25	211	213242,85	302313,59	336	210447,47	305165,35
88	215878,97	301597,81	212	213181,29	302370,01	337	210569,95	305186,56
89	215846,61	301612,3	213	213052,15	302514,08	338	210636,22	305185,71
90	215860,14	301642,52	214	212631,14	302544,14	339	210761,56	305167,95
91	215884,26	301631,71	215	212499,12	302630,27	340	210987,8	305219,79
92	215889,05	301628,38	216	212447,22	302614,56	341	211135,34	305347,26
93	215944,92	301603,36	217	212449,56	302606,85	342	211139,26	305400,99
94	215973,71	301611,94	218	212431,36	302601,34	343	211190,89	305444,8
95	216087,54	301775,4	219	212429,02	302609,05	344	211187,52	305448,77
96	216206,58	301825,5	220	212372,6	302591,98	345	211199,6	305459,02
97	216434,79	302005,31	221	212293,33	302268,92	346	211202,97	305455,05
98	216550,37	302081,81	222	212244,45	302216,88	1	211251,67	305496,37
99	216593,51	302086,55	223	212219,56	302122,42			
100	216646,23	302047,53	224	212223,4	302110,88	347	212296,13	307357,06
101	216804,63	302235,64	225	212220,16	302109,86	348	212296,29	307357,14
102	216981,21	302471,7	226	212225,79	302092,98	349	212296,2	307357,36
103	217057,86	302564,11	227	212225,13	302085,86	350	212296,04	307357,29
104	217060,36	302565,32	228	212191,49	302074,67	347	212296,13	307357,06
105	217049,66	302587,45	229	212181,04	302106,08			
106	216953,9	302695,65	230	212197,7	302114,67	351	212149,64	307424,24
107	216928,07	302713,23	231	212207,81	302132,79	352	212150,35	307424,95
108	216916,52	302725,56	232	212231,81	302223,88	353	212149,64	307425,66
109	216913,52	302722,63	233	212280,64	302275,86	354	212148,93	307424,95
110	216885,23	302738,03	234	212360,91	302603,06	351	212149,64	307424,24
111	216800,88	302823,16	235	212424,97	302622,45			
112	216785,87	302808,29	236	212420,86	302636,02	355	212122,53	307486,85
113	216756,96	302837,46	237	212439,06	302641,53	356	212123,24	307487,56
114	216781,91	302862,19	238	212443,11	302627,94	357	212122,53	307488,27
115	216893,73	302749,34	239	212501,31	302645,56	358	212121,82	307487,56
116	216916,38	302737,01	240	212635,75	302557,85	355	212122,53	307486,85
117	216934,26	302723,86	241	213058,8	302527,64			
118	216942,38	302714,59	242	213191,25	302379,87	359	212095,42	307549,46
119	216945,13	302715,61	243	213250,92	302325,19	360	212096,13	307550,17
120	216961,08	302704,14	244	213316,39	302291,71	361	212095,42	307550,88
121	216976,67	302691,05	245	213482,79	302206,61	362	212094,71	307550,17
122	217061,42	302595,28	246	213907,74	302181,48	359	212095,42	307549,46
123	217072,96	302571,41	247	213963	302207,92			
124	217348,95	302704,89	248	214338,85	302167,83	363	212068,31	307612,07
			249	214371,66	302210,26	364	212069,02	307612,78
						365	212068,31	307613,49
						366	212067,6	307612,78
						363	212068,31	307612,07

ИВ. № ПОДЛ.	ПОДП. И ДАТА	№

Изм.	Колуч.	Лист	Подок.	Подп.	Дата
------	--------	------	--------	-------	------

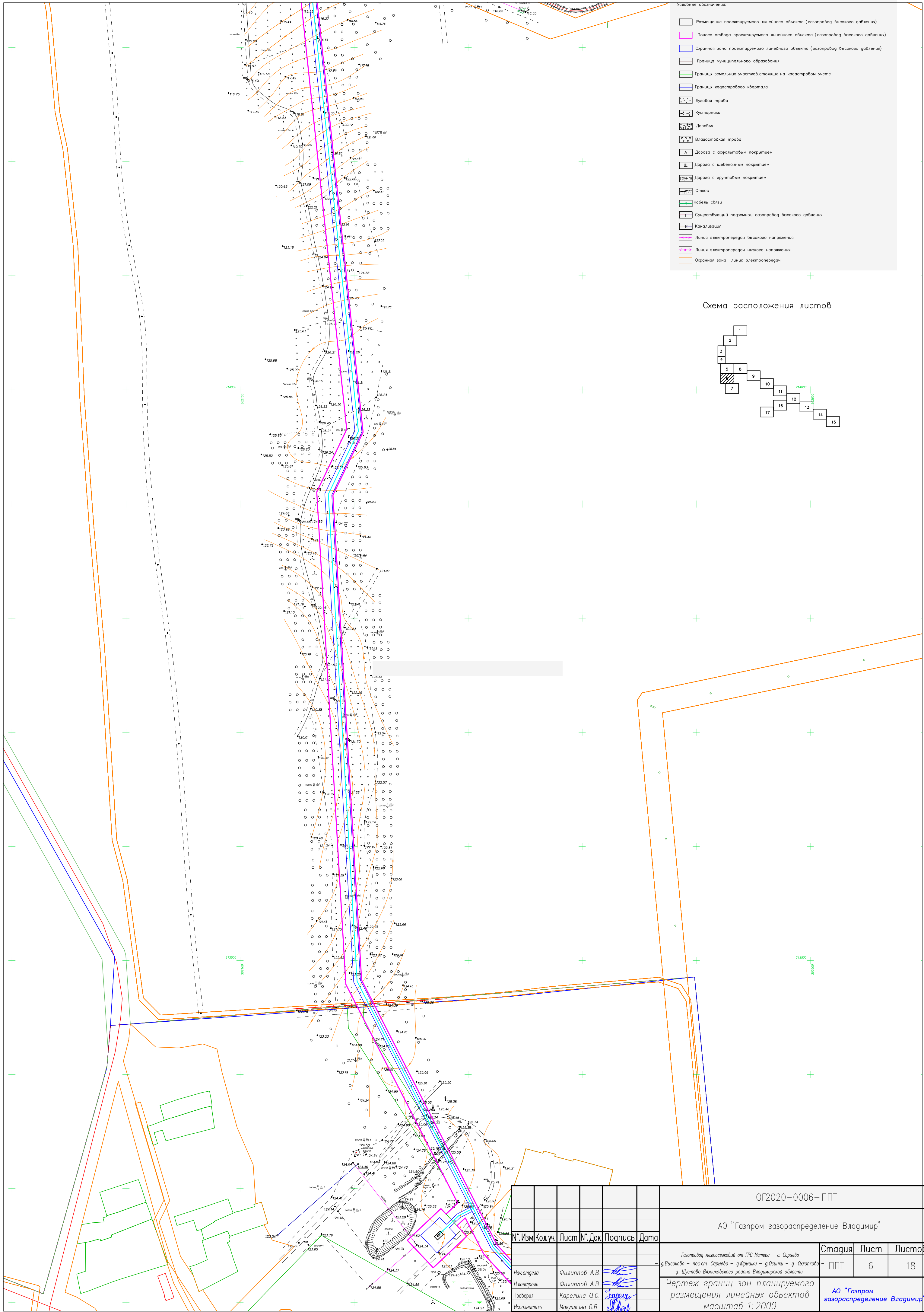
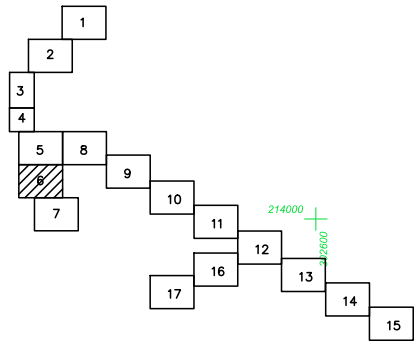
ОГ2020-0006-ППТ

ЧЕРТЕЖ ПЛАНИРОВКИ ТЕРРИТОРИИ

Условные обозначения

	Размещение проектируемого линейного объекта (газопровод высокого давления)
	Полоса отвода проектируемого линейного объекта (газопровод высокого давления)
	Охранная зона проектируемого линейного объекта (газопровод высокого давления)
	Граница муниципального образования
	Границы земельных участков, стоящих на кадастровом учете
	Границы кадастрового квартала
	Луговая трава
	Кустарники
	Деревья
	Влагозащитная трава
	Дорога с асфальтовым покрытием
	Дорога с щебеночным покрытием
	Дорога с грунтовым покрытием
	Кабель связи
	Существующий подземный газопровод высокого давления
	Канализация
	Линия электропередачи высокого напряжения
	Линия электропередачи низкого напряжения
	Охранная зона линий электропередачи

Схема расположения листов

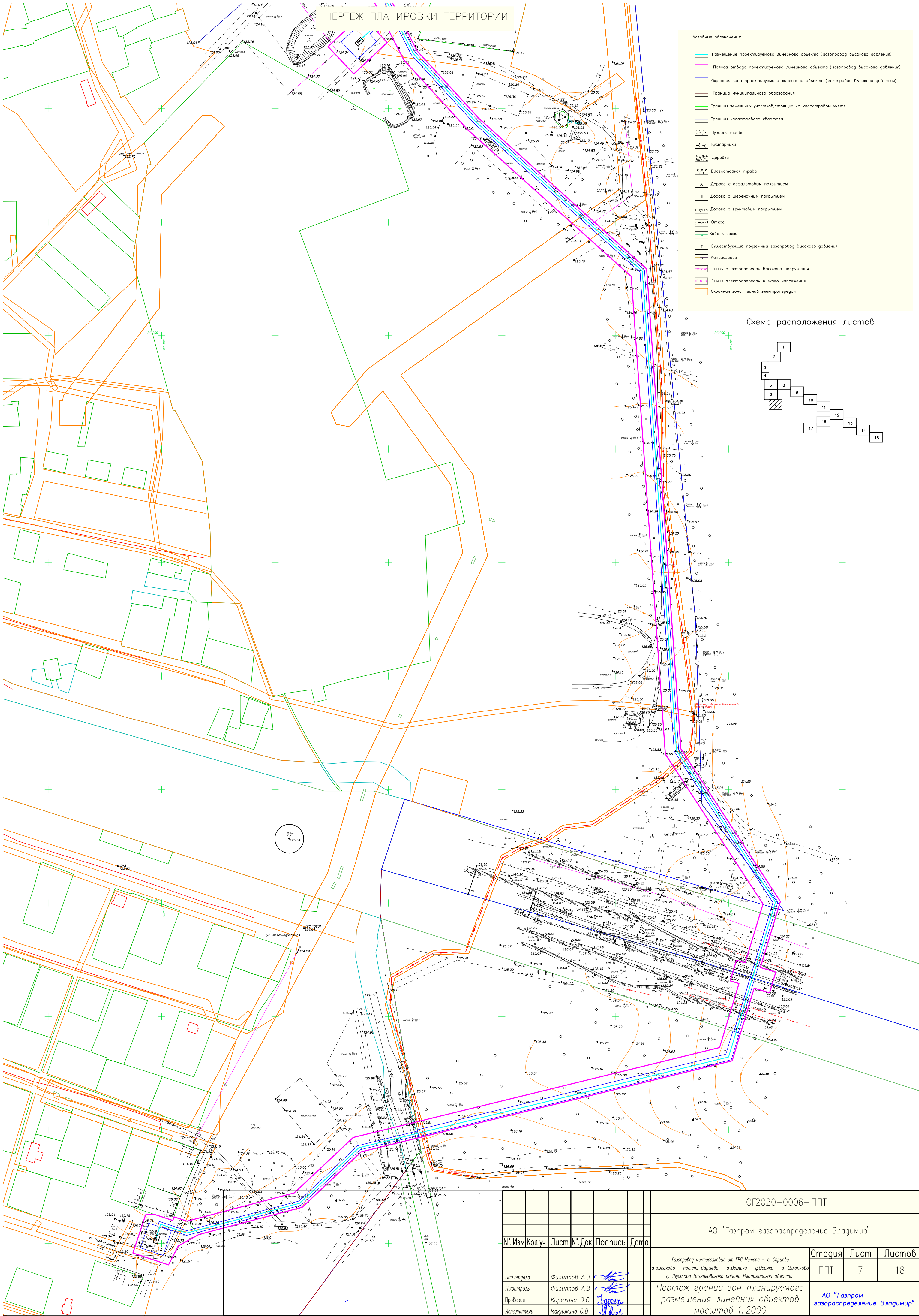
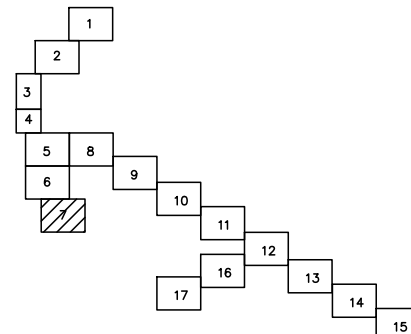


				ОГ2020-0006-ППТ		
				АО "Газпром газораспределение Владимир"		
№ Изм	Кол.уч.	Лист	№ Док	Подпись	Дата	
Нач. отдела	Филиппов А.В.					
Проверил	Карелина А.С.					
Исполнитель	Макушкина А.В.					
				Газопровод межпоселковый от ГРС Метра - с Сарнево - д. Высоково - пост. Сарнево - д. Крышки - д. Осинки - д. Охлопково - д. Шустово Вязниковского района Владимирской области		
				Чертеж границ зон планируемого размещения линейных объектов	масштаб 1:2000	
				Стадия	Лист	Листов
				ППТ	6	18
				АО "Газпром газораспределение Владимир"		

ЧЕРТЕЖ ПЛАНИРОВКИ ТЕРРИТОРИИ

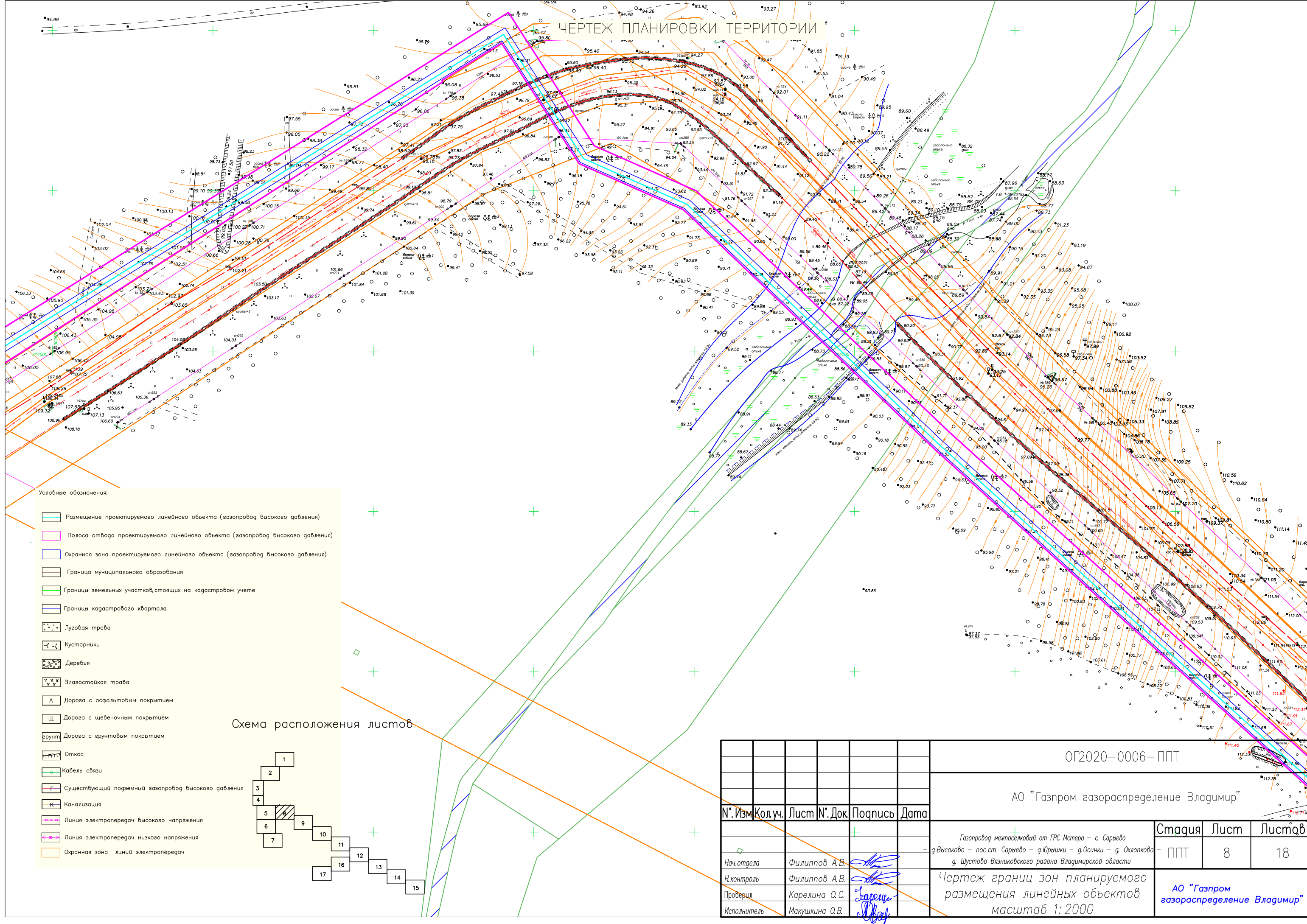
- Условные обозначения
- Размещение проектируемого линейного объекта (газопровод высокого давления)
 - Полоса отвода проектируемого линейного объекта (газопровод высокого давления)
 - Охранная зона проектируемого линейного объекта (газопровод высокого давления)
 - Граница муниципального образования
 - Граница земельных участков, стоящих на кадастровом учете
 - Граница кадастрового квартала
 - Луговая трава
 - Кустарники
 - Деревья
 - Взаостановка трава
 - Дорога с асфальтовым покрытием
 - Дорога с щебеночным покрытием
 - Дорога с грунтово-битумным покрытием
 - Откос
 - Кабель связи
 - Существующий подземный газопровод высокого давления
 - Канализация
 - Линия электропередачи высокого напряжения
 - Линия электропередачи низкого напряжения
 - Охранная зона линий электропередачи

Схема расположения листов



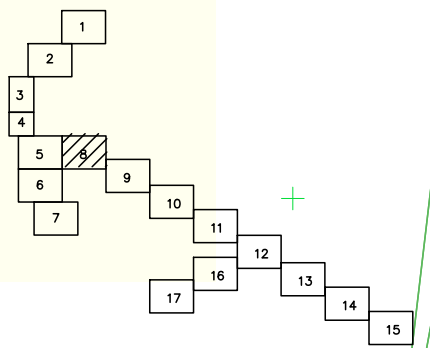
				ОГ2020-0006-ППТ		
				АО "Газпром газораспределение Владимир"		
№ Изм.	Кол.уч.	Лист №	Док.	Подпись	Дата	
				Газопровод межпоселковый от ГРС Мстера - с Сарьево д. Васьково - пос. ст. Сарьево - д. Юркины - д. Осинки - д. Охлепково - д. Шустово Вязниковского района Владимирской области		
				Чертёж границ зон планируемого размещения линейных объектов масштаб 1:2000		
				АО "Газпром газораспределение Владимир"		
				Стация	Лист	Листов
				ППТ	7	18
				Ноч. отдела: Филиппов А.В. Н. контроль: Филиппов А.В. Проверил: Карелина О.С. Исполнитель: Макушкина О.В.		

ЧЕРТЕЖ ПЛАНИРОВКИ ТЕРРИТОРИИ



- Условные обозначения:
- Размещение проектируемого линейного объекта (газопровод высокого давления)
 - Полоса отвода проектируемого линейного объекта (газопровод высокого давления)
 - Охранная зона проектируемого линейного объекта (газопровод высокого давления)
 - Граница муниципального образования
 - Границы земельных участков, стоящих на кадастровом учете
 - Границы кадастрового квартала
 - Луговая трава
 - Кустарники
 - Деревья
 - Влагостойкая трава
 - Дорога с асфальтовым покрытием
 - Дорога с щебеночным покрытием
 - Дорога с грунтовым покрытием
 - Откос
 - Кабель связи
 - Существующий подземный газопровод высокого давления
 - Канализация
 - Линия электропередач высокого напряжения
 - Линия электропередач низкого напряжения
 - Охранная зона линий электропередач

Схема расположения листов




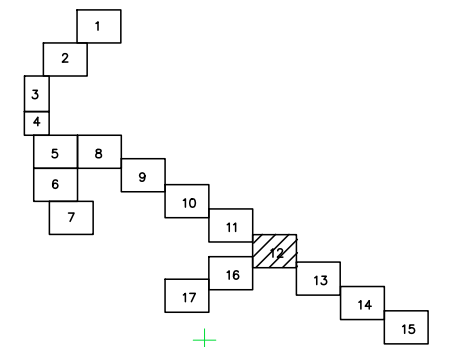
ОГ2020-0006-ППТ					
АО "Газпром газораспределение Владимир"					
№. Изм.	Кол.уч.	Лист №.	Док.	Подпись	Дата
Нач. отдела	Филиппов А.В.				
Н.контроль	Филиппов А.В.				
Проверил	Карелина О.С.				
Исполнитель	Макушкина О.В.				
Газопровод межпоселковый от ГПС Мстера - с Сарьево - д. Высоково - пост. Ст. Сарьево - д. Юрышки - д. Осинки - д. Охлопково - д. Шустово Вязниковского района Владимирской области				Стадия	Лист
Чертеж границ зон планируемого размещения линейных объектов масштаб 1:2000				ППТ	8
				Листов	18
				АО "Газпром газораспределение Владимир"	

ЧЕРТЕЖ ПЛАНИРОВКИ ТЕРРИТОРИИ

Условные обозначения

-  Размещение проектируемого линейного объекта (газопровод высокого давления)
-  Полоса отвода проектируемого линейного объекта (газопровод высокого давления)
-  Охранная зона проектируемого линейного объекта (газопровод высокого давления)
-  Граница муниципального образования
-  Границы земельных участков, стоящих на кадастровом учете
-  Границы кадастрового квартала
-  Луговая трава
-  Кустарники
-  Деревья
-  Вязовостокная трава
-  Дорога с асфальтовым покрытием
-  Дорога с щебеночным покрытием
-  Дорога с грунтовыми покрытием
-  Откос
-  Кабель связи
-  Существующий подземный газопровод высокого давления
-  Канализация
-  Линия электропередачи высокого напряжения
-  Линия электропередачи низкого напряжения
-  Охранная зона линий электропередачи

Схема расположения листов



				ОГ2020-0006-ДПТ		
				АО "Газпром газораспределение Владимир"		
№ Изм	Код.уч.	Лист	№ Док.	Подпись	Дата	
Нач. отдела	Филиппов А.В.					Страница
Н. контроль	Филиппов А.В.					Лист
Проверил	Карелина О.С.					Листов
Исполнитель	Макушкина О.В.					
Газопровод межпоселковый от ГРС Мстера - с Сарьево д. Высоково - пост. Сарьево - д. Юркино - д. Осинки - д. Охлоково д. Шустово Вязниковского района Владимирской области						
Чертеж границ зон планируемого размещения линейных объектов масштаб 1:2000						
АО "Газпром газораспределение Владимир"						

ЧЕРТЕЖ ПЛАНИРОВКИ ТЕРРИТОРИИ

Условные обозначения

	Размещение проектируемого линейного объекта (газопровод высокого давления)
	Полоса отвода проектируемого линейного объекта (газопровод высокого давления)
	Охранная зона проектируемого линейного объекта (газопровод высокого давления)
	Граница муниципального образования
	Границы земельных участков, стоящих на кадастровом учете
	Границы кадастрового квартала
	Луговая трава
	Кустарники
	Деревья
	Влагостойкая трава
	Дорога с асфальтовым покрытием
	Дорога с щебеночным покрытием
	Дорога с грунтовым покрытием
	Откос
	Кабель связи
	Существующий подземный газопровод высокого давления
	Канализация
	Линия электропередач высокого напряжения
	Линия электропередач низкого напряжения
	Охранная зона линий электропередач


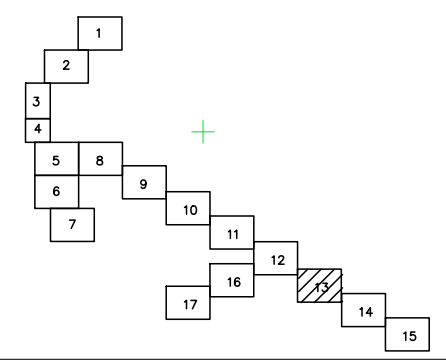


Схема расположения листов



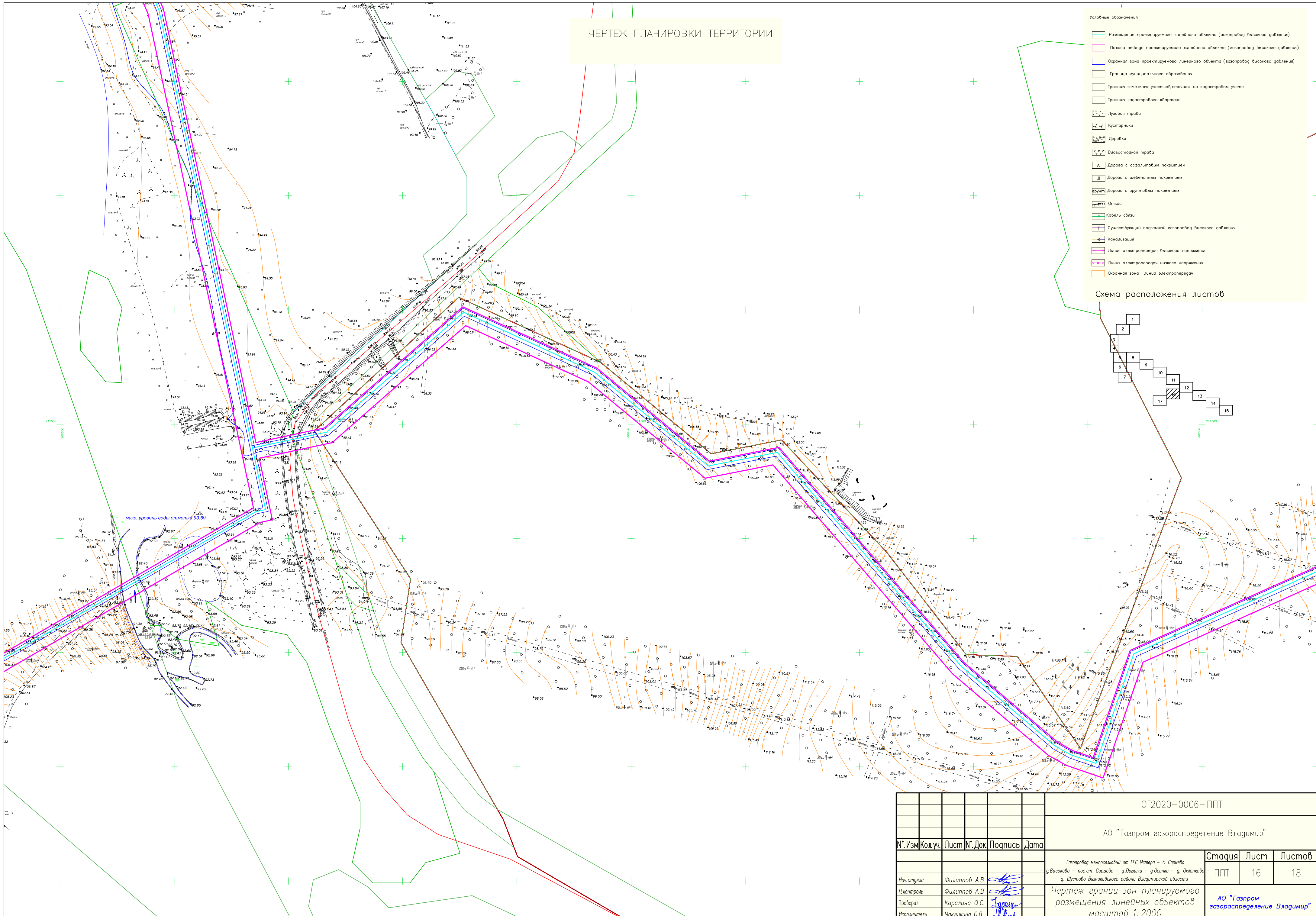
ОГ2020-0006-ППТ					
АО "Газпром газораспределение Владимир"					
№. Изм.	Кол. уч.	Лист	№. Док.	Подпись	Дата
Газопровод межпоселковый от ГРС Мстера – с Сарьево – д. Высоково – пос. ст. Сарьево – д. Юршики – д. Осинки – д. Охлопково – д. Шустово Вязниковского района Владимирской области					
Нач. отдела	Филиппов А.В.				
Н. контроль	Филиппов А.В.				
Проверил	Карелина О.С.				
Исполнитель	Макушкина О.В.				
				Стадия	Лист
				ППТ	13
				Листов	18
Чертеж границ зон планируемого размещения линейных объектов масштаб 1:2000					
АО "Газпром газораспределение Владимир"					

ЧЕРТЕЖ ПЛАНИРОВКИ ТЕРРИТОРИИ

Условные обозначения

- Размещение проектируемого линейного объекта (газопровод высокого давления)
- Полоса отвода проектируемого линейного объекта (газопровод высокого давления)
- Охранная зона проектируемого линейного объекта (газопровод высокого давления)
- Граница муниципального образования
- Граница земельных участков, стоящих на кадастровом учете
- Граница кадастрового квартала
- Луговая трава
- Кустарники
- Деревья
- Влагоустойчивая трава
- Дорога с асфальтовым покрытием
- Дорога с щебеночным покрытием
- Дорога с гравитовым покрытием
- Откос
- Кабель связи
- Существующий подземный газопровод высокого давления
- Канализация
- Линия электропередачи высокого напряжения
- Линия электропередачи низкого напряжения
- Охранная зона линии электропередачи

Схема расположения листов



				ОГ2020-0006-ППТ		
				АО "Газпром газораспределение Владимир"		
				Газопровод межпоселковый от ГРС Мстера - с Сарыето - д.Васюково - пост. Сарыето - д.Юркино - д.Осинки - д.Оглоблино д.Шустово Вязниковского района Владимирской области		
				Стация	Лист	Листов
				ППТ	16	18
				АО "Газпром газораспределение Владимир"		
				Чертеж границ зон планируемого размещения линейных объектов масштаб 1:2000		
№	Изм.	Кол.уч.	Лист	№ Док.	Подпись	Дата
Нач. отдела				Филиппов А.В.		
Н.контр.				Филиппов А.В.		
Проверил				Карелина О.С.		
Исполнитель				Макушкина О.В.		

ЧЕРТЕЖ ПЛАНИРОВКИ ТЕРРИТОРИИ

Условные обозначения





















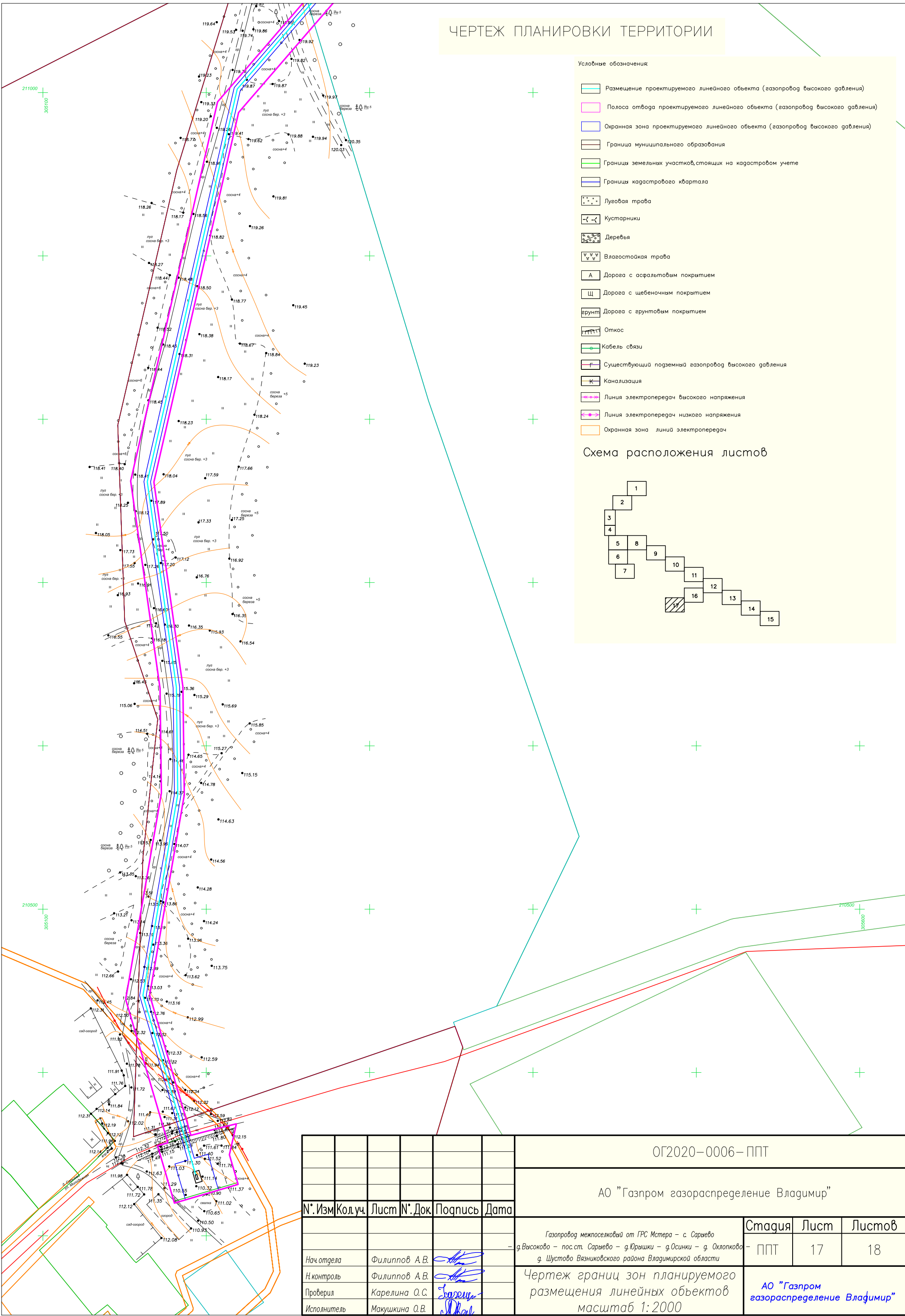
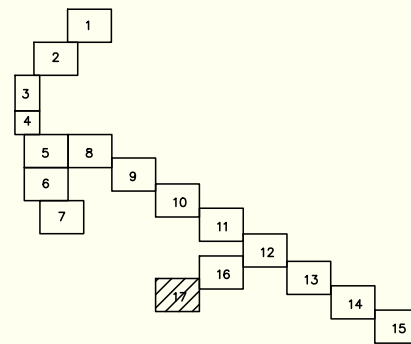




-  Размещение проектируемого линейного объекта (газопровод высокого давления)
-  Полоса отвода проектируемого линейного объекта (газопровод высокого давления)
-  Охранная зона проектируемого линейного объекта (газопровод высокого давления)
-  Граница муниципального образования
-  Границы земельных участков, стоящих на кадастровом учете
-  Границы кадастрового квартала
-  Луговая трава
-  Кустарники
-  Деревья
-  Влажостойкая трава
-  Дорога с асфальтовым покрытием
-  Дорога с щебеночным покрытием
-  Дорога с грунтовым покрытием
-  Откос
-  Кабель связи
-  Существующий подземный газопровод высокого давления
-  Канализация
-  Линия электропередач высокого напряжения
-  Линия электропередач низкого напряжения
-  Охранная зона линий электропередач

Схема расположения листов



					ОГ2020-0006-ППТ				
					АО "Газпром газораспределение Владимир"				
№. Изм	Кол. уч.	Лист	№. Док.	Подпись	Дата	Стадия	Лист	Листов	
						Газопровод межпоселковый от ГРС Мстера - с. Сарьево - д. Высоково - пос. ст. Сарьево - д. Юрышки - д. Осинки - д. Охлопково - д. Шустово Вязниковского района Владимирской области	ППТ	17	18
Нач. отдела	Филиппов А.В.					Чертеж границ зон планируемого размещения линейных объектов масштаб 1:2000	АО "Газпром газораспределение Владимир"		
Н.контр.оль	Филиппов А.В.								
Проверил	Карелина О.С.								
Исполнитель	Макушкина О.В.								

33:08:050101:3У15	Российская Федерация, Владимирская область, Вязниковский район, МО Сарыевское (сельское поселение), с. Сарыево	Трубопроводн ый транспорт	Земли населённых пунктов	1525
33:08:000000:3У16	Российская Федерация, Владимирская область, Вязниковский район, МО Сарыевское (сельское поселение)	Трубопроводн ый транспорт	Земли сельскохозя йственного назначения	460
33:08:010107:3У17	Российская Федерация, Владимирская область, Вязниковский район, МО Сарыевское (сельское поселение)	Использование лесов	Земли лесного фонда	747
33:08:010104:3У1	Российская Федерация, Владимирская область, Вязниковский район, МО Сарыевское (сельское поселение), п. ст. Сарыево	Трубопроводн ый транспорт	Земли населённых пунктов	1311
33:08:050105:3У1	Российская Федерация, Владимирская область, Вязниковский район, МО Сарыевское (сельское поселение)	Трубопроводн ый транспорт	Земли сельскохозя йственного назначения	252
33:08:050101:3У1	Российская Федерация, Владимирская область, Вязниковский район, МО Сарыевское (сельское поселение), с. Сарыево	Трубопроводн ый транспорт	Земли населённых пунктов	47

Перечень земельных участков, находящихся на землях обремененных правами третьих лиц, формируемых для размещения проектируемого линейного объекта, согласно сведениям ГКН приведен в таблице № 2.

ИВ. № подл.	Подп. и дата	№

Изм.	Колуч.	Лист	Подок	Подп.	Дата

ОГ2020-0006-ППТ

Лист
22

Таблица № 2

Кадастровый номер земельного участка	Адрес (местоположение)	Разрешенное использование	Категория земель	Форма собственности	Площадь земельного участка, / части земельного участка, кв.м.
33:08:010107:465/чзу 1	обл. Владимирская, р-н Вязниковский, МО "Сарыевское", прилегает к западной границе населенного пункта д. Охлопково	Для сельскохозяйствен ного производства	Земли сельскохозяйствен ного назначения	Частная собственность	223626/2491
33:08:000000:242/чзу 1	Владимирская область, Вязниковский район, участковое лесничество Новое урочище Искра кварталы №1-10	Для размещения лесопарков	Земли лесного фонда	Собственность публично- правовых образований	7337400/6746
33:08:000000:1162/чз у1	Владимирская область, Вязниковский район, МО Сарыевское (сельское поселение), Вязниковское лесничество, Новое участковое лесничество, урочище "Искра", квартал 6, выдела 11,43, квартал 7 выдела 23,22,18,17,21,20,39, 16,14,7,43,6,42,50,51	Для размещения объектов лесного фонда	Земли лесного фонда	Собственность публично- правовых образований	60 702/1353
33:08:010107:462/чзу 1	обл. Владимирская, р-н Вязниковский, МО "Сарыевское", прилегает к северо- западной границе населенного пункта д. Юрышки	Для сельскохозяйствен ного производства	Земли сельскохозяйствен ного назначения	Частная собственность	455 325/4436
33:08:000000:262/чзу 1	Владимирская область, Вязниковский район, в границах ФГУ "Вязниковский лесхоз"	Для размещения лесопарков	Земли лесного фонда	Собственность публично- правовых образований	66 206 761/2296 51

ИНВ. № подл.	ПОДП. и Дата	№

Изм.	Колуч.	Лист	Подок	Подп.	Дата
------	--------	------	-------	-------	------

ОГ2020-0006-ППТ

Лист

23

33:08:010107:461/чзу 1	обл. Владимирская, р-н Вязниковский, МО "Сарыевское", д. Юрышки	Для сельскохозяйствен ного производства	Земли сельскохозяйствен ного назначения	Частная собственность	344 096/1286
33:08:000000:59/чзу1	обл. Владимирская, р-н Вязниковский, д. Шустово, СПК "Искра"	Для сельскохозяйствен ного производства	Земли сельскохозяйствен ного назначения	Собственность публично- правовых образований	1 617 366/277
33:08:000000:234/чзу 1	Владимирская область, Вязниковский район	Для размещения лесопарков	Земли лесного фонда		¹² 480 156/1327 9
33:08:000000:85/чзу1	обл. Владимирская, р-н Вязниковский, автодорога "Ковров- Кр.Грива-Сельцо- Мстера-"Волга", ул. нет	Для размещения и эксплуатации объектов автомобильного транспорта и объектов дорожного хозяйства	Земли промышленности, энергетики, транспорта, связи, радиовещания, телевидения, информатики, земли для обеспечения космической деятельности, земли обороны, безопасности и земли иного специального назначения	Собственность публично- правовых образований	343 000/100
33:08:050101:212/чзу 1	Владимирская область, р-н Вязниковский, МО Сарыевское (сельское поселение), п/ст Сарыево, автомобильная дорога «Глебово - Крестниково - Сарыево - Волга»	Для размещения и эксплуатации объектов автомобильного транспорта и объектов дорожного хозяйства	Земли населённых пунктов		14 701/239
33:08:000000:61/чзу1	Владимирская обл., Вязниковский р-н., МО Сарыевское (сельское поселение), с. Сарыево, СПК "Знамя"	Для сельскохозяйствен ного производства	Земли сельскохозяйствен ного назначения		3 639 636/7883

ИНВ. № подл.	№	подп.	и	дата
		подл.		

Изм.	Колуч.	Лист	Подок	Подп.	Дата
------	--------	------	-------	-------	------

ОГ2020-0006-ППТ

33:08:050105:343/чзу 1	Владимирская область, р-н Вязниковский, МО Сарьевское (сельское поселение)	Для использования в качестве сельскохозяйственных угодий	Земли сельскохозяйственного назначения		1 020 600 /1213 1
33:08:000000:1/чзу1	обл. Владимирская, р-н Вязниковский, ул. нет	Для размещения и эксплуатации объектов железнодорожного транспорта	Земли промышленности, энергетики, транспорта, связи, радиовещания, телевидения, информатики, земли для обеспечения космической деятельности, земли обороны, безопасности и земли иного специального назначения		4 089 983/3675

2. Каталог координат поворотных точек

Каталог координат поворотных точек вновь образуемых земельных участков, формируемых для размещения проектируемого линейного объекта.

Система координат МСК33.

№п/п	Х	У	33:08:010106:3У7		
33:08:010105:3У1			1	215878,97	301597,81
1	218148,48	303662,73	2	215884,1	301609,27
2	218160,87	303657,85	3	215892,03	301627,04
3	218171,13	303680,67	4	215889,05	301628,38
4	218176,31	303691,13	5	215884,26	301631,71
5	218137,29	303706,44	6	215860,14	301642,52
6	218126,83	303679,82	7	215846,61	301612,3
7	218133,3	303662,38	1	215878,97	301597,81
1	218148,48	303662,73	33:08:010106:3У8		
33:08:010105:3У2			1	215881,85	301604,25
1	218148,48	303662,73	2	215892,03	301627,04
2	218133,3	303662,38	3	215944,92	301603,36

ИНВ. № подл.	№	Подп. и Дата

Изм.	Колуч.	Лист	Подок	Подп.	Дата
------	--------	------	-------	-------	------

ОГ2020-0006-ППТ

Лист
25

11	216891,26	302751,92	4	211379	305841,66
			5	211348,87	305851,6
53	216854,69	302768,85	6	211340,83	305859,49
54	216864,67	302778,73	1	211336,4	305874,68
55	216810,9	302832,93	1	211336,4	305874,68
56	216800,88	302823,16	2	211352,54	305869,35
53	216854,69	302768,85	3	211353,25	305866,92
33:08:010101:3Y6			4	211379	305841,66
1	216810,9	302832,93	5	211348,87	305851,6
2	216781,91	302862,19	6	211340,83	305859,49
3	216756,96	302837,46	1	211336,4	305874,68
4	216785,87	302808,29	33:08:010107:3Y17		
5	216800,88	302823,16	1	215233,04	301634,51
1	216810,9	302832,93	2	215284,73	301628,29
			3	215287,85	301636,2
			4	215287,85	301642,02
			5	215234,89	301648,39
			1	215233,04	301634,51

№ п/п	33:08:10104:3Y1		33:08:050101:3Y1		33:08:050105:3Y1	
	X	Y	X	Y	X	Y
1	213448,02	302208,67	210320,03	305180,52	211490,77	305803,77
2	213461,27	302207,89	210321,14	305180,19	211494,54	305821,42
3	213462,05	302217,22	210332,6	305219,18	211487,95	305822,28
4	213316,4	302291,7	210331,49	305219,51	211480,95	305824,83
5	213434,8	302215,43	210320,03	305180,52	211477,19	305807,25
6	213448,02	302208,67	210320,03	305180,52		

№	
Подп. и дата	
Инд. № подл.	

Изм.	Колуч.	Лист	Подок	Подп.	Дата
------	--------	------	-------	-------	------


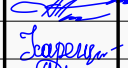


ОГ2020-0006-ППТ

ЧЕРТЕЖ МЕЖЕВАНИЯ ТЕРРИТОРИИ
МАСШТАБ 1:10000

Условные обозначения:

- Граница кадастрового квартала
 - Граница муниципального образования
 - зона с особыми условиями использования территории, сведения о которой содержатся в ГКН
 - зона с особыми условиями использования территории проектируемого газопровода
- Границы существующих земельных участков в полосе отвода газопровода
- расположенные на землях лесного фонда
 - расположенные на землях сельскохозяйственного назначения
 - расположенные на землях населенных пунктов
 - расположенные на землях промышленности
- Границы образуемых земельных участков и частей земельных участков в полосе отвода газопровода
- образуемые из земель и земельных участков, находящихся в муниципальной собственности
 - образуемые из земель и земельных участков гослесфонда
 - образуемые части земельных участков
- Схема расположения листов 



ОГ2020-0006-ПМТ									
АО "Газпром газораспределение Владимир"									
№. Изм.	Кол. уч.	Лист	№. Док.	Подпись	Дата	Газопровод межпоселковый от ГРС Мстера – с. Сарьево – д. Высоково – пос. ст. Сарьево – д. Юришки – д. Осинки – д. Охлопково – д. Шустово Вязниковского района Владимирской области	Стадия	Лист	Листов
							ПМТ	1	3
Начальник отдела	Филиппов А.В.					Проект межевания территории	АО "Газпром газораспределение Владимир"		
Н. контроль	Филиппов А.В.								
Проверил	Карелина О.С.								
Исполнитель	Макушкина О.В.								

ЧЕРТЕЖ МЕЖЕВАНИЯ ТЕРРИТОРИИ
МАСШТАБ 1:10000

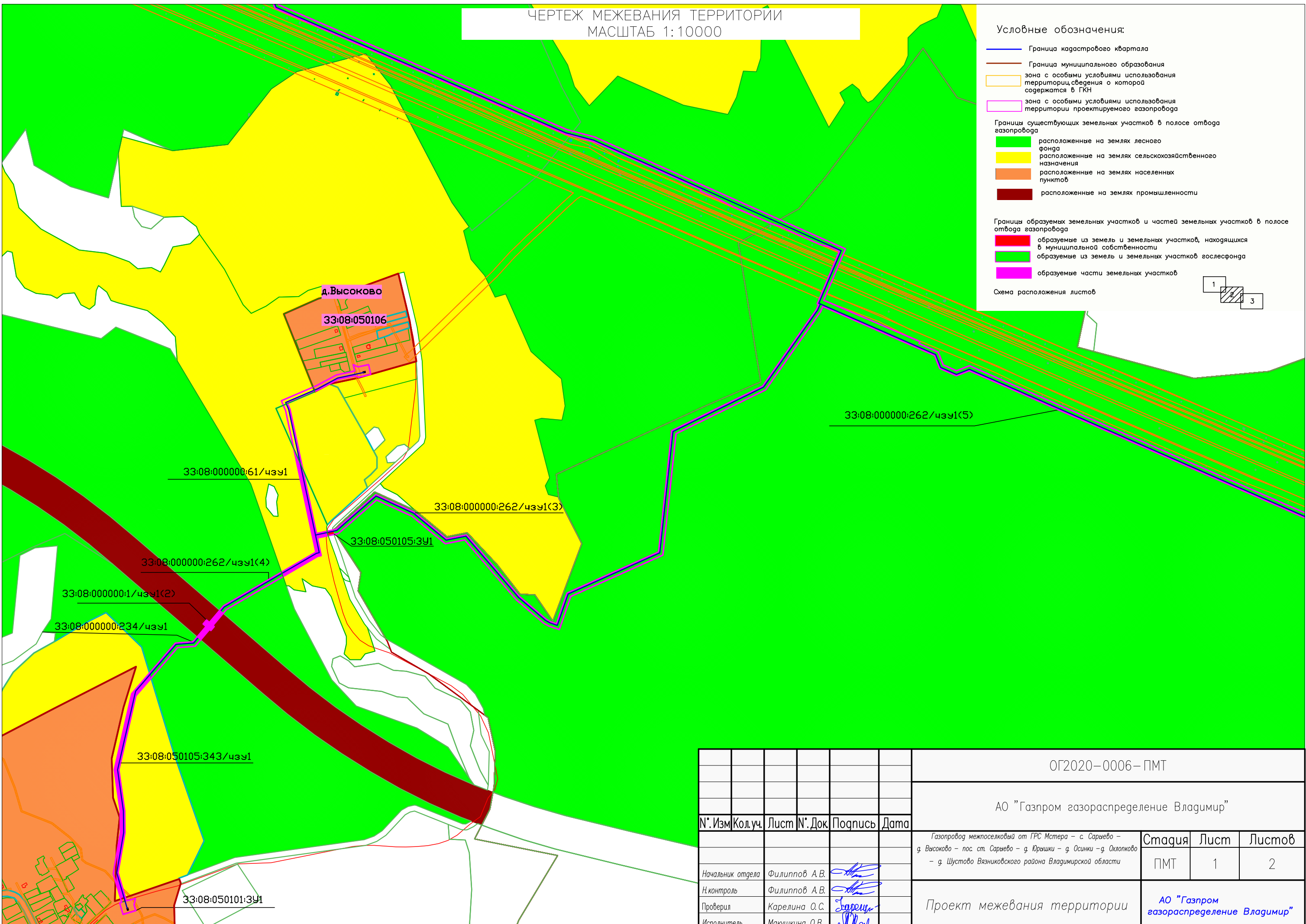
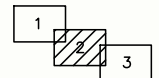
Условные обозначения:

- Граница кадастрового квартала
 - Граница муниципального образования
 - зона с особыми условиями использования территории, сведения о которой содержатся в ГКН
 - зона с особыми условиями использования территории проектируемого газопровода
- Границы существующих земельных участков в полосе отвода газопровода
- расположенные на землях лесного фонда
 - расположенные на землях сельскохозяйственного назначения
 - расположенные на землях населенных пунктов
 - расположенные на землях промышленности

Границы образуемых земельных участков и частей земельных участков в полосе отвода газопровода

- образуемые из земель и земельных участков, находящихся в муниципальной собственности
- образуемые из земель и земельных участков гослесфонда
- образуемые части земельных участков

Схема расположения листов



						ОГ2020-0006-ПМТ		
						АО "Газпром газораспределение Владимир"		
№	Изм	Кол.уч.	Лист	№ Док	Подпись	Дата		
							Газопровод межпоселковый от ГРС Мстера – с. Сарьево – д. Высоково – пос. ст. Сарьево – д. Юришки – д. Осинки – д. Охлопково – д. Шустово Вязниковского района Владимирской области	Смагия
								Лист
								Листов
								1
								2
						Проект межевания территории		
						АО "Газпром газораспределение Владимир"		
						АО "Газпром газораспределение Владимир"		

Начальник отдела	Филиппов А.В.	
Н. контроль	Филиппов А.В.	
Проверил	Карелина О.С.	
Исполнитель	Макушкина О.В.	

ЧЕРТЕЖ МЕЖЕВАНИЯ ТЕРРИТОРИИ
МАСШТАБ 1:10000


Условные обозначения:


- Граница кадастрового квартала
 - Граница муниципального образования
 - зона с особыми условиями использования территории, сведения о которой содержатся в ГКН
 - зона с особыми условиями использования территории проектируемого газопровода
- Границы существующих земельных участков в полосе отвода газопровода
- расположенные на землях лесного фонда
 - расположенные на землях сельскохозяйственного назначения
 - расположенные на землях населенных пунктов
 - расположенные на землях промышленности
- Границы образуемых земельных участков и частей земельных участков в полосе отвода газопровода
- образуемые из земель и земельных участков, находящихся в муниципальной собственности
 - образуемые из земель и земельных участков гослесфонда
 - образуемые части земельных участков
- Схема расположения листов
- 1

2

3

33:08:000000:262/чзз1(5)

ОГ2020-0006-ПМТ						
АО "Газпром газораспределение Владимир"						
№. Изм.	Кол. уч.	Лист	№. Док.	Подпись	Дата	
Газопровод межпоселковый от ГРС Мстера - с. Сарьево - д. Высоково - пос. ст. Сарьево - д. Юришки - д. Осинки - д. Охлопково - д. Шустово Вязниковского района Владимирской области						
				Стадия	Лист	Листов
				ПМТ	1	3
				Проект межевания территории		
				АО "Газпром газораспределение Владимир"		
Начальник отдела		Филиппов А.В.				
Н. контроль		Филиппов А.В.				
Проверил		Карелина О.С.				
Исполнитель		Макушкина О.В.				



АДМИНИСТРАЦИЯ МУНИЦИПАЛЬНОГО ОБРАЗОВАНИЯ
ВЯЗНИКОВСКИЙ РАЙОН
ВЛАДИМИРСКОЙ ОБЛАСТИ

ПОСТАНОВЛЕНИЕ

11.02.2022

№ 102

О разрешении на подготовку проекта внесения изменений в проект планировки территории и проект межевания территории для размещения линейного объекта местного значения «Газопровод межпоселковый от ГРС Мстера – с. Сарыево – д. Высоково – пос. ст. Сарыево – д. Юрышки – д. Осинки – д. Охлопково – д. Шустово Вязниковского района Владимирской области»

Руководствуясь статьей 45, 46 Градостроительного кодекса Российской Федерации, Уставом муниципального образования Вязниковский район Владимирской области, постановляю:

1. Разрешить обществу с ограниченной ответственностью «Газпром инвестгазификация» подготовить проект внесения изменений в проект планировки территории и проект межевания территории для размещения линейного объекта местного значения «Газопровод межпоселковый от ГРС Мстера – с. Сарыево – д. Высоково – пос. ст. Сарыево – д. Юрышки – д. Осинки – д. Охлопково – д. Шустово Вязниковского района Владимирской области», утвержденный постановлением администрации района от 07.07.2020 № 611.

2. Контроль за исполнением настоящего постановления возложить на заместителя главы администрации района по вопросам жизнеобеспечения и строительства.

3. Постановление вступает в силу со дня его официального опубликования.

Глава местной администрации



И.В. Зинин