



Общество с ограниченной ответственностью
«Газпром проектирование»

Заказчик – ООО «Газпром межрегионгаз»

«Утверждено постановлением
Администрации Вязниковского района
Владимирской области
от «__» _____ 202_ г. № _____»

ДОКУМЕНТАЦИЯ ПО ПЛАНИРОВКЕ ТЕРРИТОРИИ
Проект планировки и межевания территории

**«Газопровод межпоселковый д. Жары – с. Станки – д. Сингерь – д. Борзынь
Вязниковского района Владимирской области»**

ТОМ 3
Основная часть проекта межевания территории



Общество с ограниченной ответственностью
«Газпром проектирование»

Заказчик – ООО «Газпром межрегионгаз»

ДОКУМЕНТАЦИЯ ПО ПЛАНИРОВКЕ ТЕРРИТОРИИ
Проект планировки и межевания территории

**«Газопровод межпоселковый д. Жары – с. Станки – д. Сингерь – д. Борзынь
Вязниковского района Владимирской области»**

ТОМ 3
Основная часть проекта межевания территории

Инов. № подл.	Подпись и дата	Взам. инв. №

Главный инженер
Нижегородского филиала

Главный инженер проекта




Д.Г. Репин

Н.Е. Цой

Список исполнителей

Начальник центра
Инженерных изысканий



(подпись, дата)

А.И. Зазерин

Начальник отдела
Сбора исходных данных
центра инженерных изысканий ЦИИ



(подпись, дата)

С.Н. Тишин

Руководитель группы
подготовки документации
планировки территории и межевания



(подпись, дата)

А.С. Разова

Нормоконтролер



(подпись, дата)

А.С. Разова

Список участников работ

Т. А. Федорова – разработка документации по планировке территории

Обозначение	Наименование	Примечание
8000.014.П.0/0.0003.33/1241-1-СИД2.3.4-С	Содержание тома 3	3
8000.014.П.0/0.0003.33/1241-1-СД	Состав документации по планировке территории	4
8000.014.П.0/0.0003.33/1241-1-СИД2.3.4.ВКМ	Ведомость картографических материалов	5
8000.014.П.0/0.0003.33/1241-1-СИД2.3.4	Текстовая часть	6-46
8000.014.П.0/0.0003.33/1241-1-СИД2.3.4	Чертёж межевания территории М1:2000	47-54

Состав документации по планировке территории

Номер тома	Обозначение	Наименование документа	Примечания
Том 1	8000.014.П.0/0.0003.33/1241-1- СИД2.3.2	Основная часть проекта планировки территории	Том 1
Том 2	8000.014.П.0/0.0003.33/1241-1- СИД2.3.3	Материалы по обоснованию проекта планировки территории	Том 2
Том 3	8000.014.П.0/0.0003.33/1241-1- СИД2.3.4	Основная часть проекта межевания территории	Том 3
Том 4	8000.014.П.0/0.0003.33/1241-1- СИД2.3.5	Материалы по обоснованию проекта межевания территории	Том 4

Ведомость картографических материалов

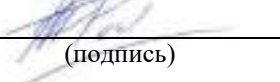
Наименование документации: «Газопровод межпоселковый д. Жары – с. Станки – д. Сингерь – д. Борзынь Вязниковского района Владимирской области»


Обозначение: 8000.014.П.0/0.0003.33/1241-1- СИД2.3.4.ВКМ


Организация: ООО «Газпром проектирование»

Дата создания: 20.09.2021 г.

№	Краткое наименование тома (книги)	Обозначение тома (книги)	Номер страницы (листа)	Номер рисунка, графического приложения, текстового приложения	Краткое наименование рисунка графического приложения, текстового приложения	Реквизиты лицензионного договора	Примечание
1	2	3	4	5	6	7	8
1	СИД2.3.4	8000.014.П.0/0.0003.33/1241-1- СИД2.3.4	41-48	-	Чертеж межевания территории М 1:2000	-	-

Составил: Инженер 1 категории (Должность)  Т.А. Федорова (И.О. Фамилия) 20.09.2021 г. (Дата)

Проверил: Руководитель группы (Должность)  А.С. Разова (И.О. Фамилия) 20.09.2021 г. (Дата)

ГИП:  (подпись) Н.Е. Цой (И.О. Фамилия) 20.09.2021 г. (Дата)

Содержание

Введение.....	2
1 Перечень образуемых земельных участков.....	3
1.1 Сведения об отнесении (неотнесении) образуемых земельных участков к территории общего пользования.....	3
1.2 Перечень и сведения о площади образуемых земельных участков, в отношении которых предполагаются резервирование и (или) изъятие для государственных или муниципальных нужд.....	3
1.3 Перечень кадастровых номеров существующих земельных участков, на которых линейный объект может быть размещен на условиях сервитута, публичного сервитута, их адреса или описание местоположения, перечень и адреса расположенных на таких земельных участках объектов недвижимого имущества.....	3
1.4 Целевое назначение лесов, вид (виды) разрешенного использования лесного участка, количественные и качественные характеристики лесного участка, сведения о нахождении лесного участка в границах особо защитных участков лесов.....	4
2 Перечень координат характерных точек образуемых земельных участков.....	9
3 Сведения о границах территории, применительно к которой осуществляется подготовка проекта межевания.....	10
4 Вид разрешенного использования образуемых земельных участков, предназначенных для размещения линейных объектов и объектов капитального строительства, проектируемых в составе линейного объекта, а также существующих земельных участков, занятых линейными объектами и объектами капитального строительства, входящими в состав линейных объектов, в соответствии с проектом планировки территории.....	11
Приложение А Перечень образуемых земельных участков (частей земельных участков).....	11
Приложение Б Ведомость земельных участков, на которые планируется установление публичного сервитута.....	17
Приложение В Перечень координат характерных точек образуемых земельных участков.....	21
Приложение Г Перечень координат характерных точек границ территории, в отношении которой утвержден проект межевания.....	34

Введение

Документация по планировке территории объекта: «Газопровод межпоселковый д. Жары – с. Станки – д. Сингерь – д. Борзынь Вязниковского района Владимирской области» разработана в соответствии с действующими законодательными актами и нормативными документами.

Основание для разработки документации по планировке территории:

- Программа газификации регионов Российской Федерации, утвержденная Председателем Правления ОАО «Газпром» А.Б. Миллером;

- Постановление администрации МО Вязниковского района Владимирской области от 28.05.2021г. № 570 «О разрешении на подготовку проекта планировки территории и проекта межевания территории для строительства объекта «Газопровод межпоселковый д. Жары – с. Станки – д. Сингерь – д. Борзынь Вязниковского района Владимирской области».

1 Перечень образуемых земельных участков

В рамках проекта межевания территории предусмотрено образование земельных участков/частей земельных участков из земель сельскохозяйственного назначения, земель населённых пунктов, земель промышленности, энергетики, транспорта, связи, радиовещания, телевидения, информатики, земель для обеспечения космической деятельности, земель обороны, безопасности и земель иного специального назначения, земель лесного фонда, сведения о которых содержатся в едином государственном реестре недвижимости, необходимых для строительства и размещения проектируемых объектов, в соответствии с Земельным кодексом РФ от 25.10.2001 № 136-ФЗ.

Перечень образуемых земельных участков/частей земельных участков представлен в Приложении А.

1.1 Сведения об отнесении (неотнесении) образуемых земельных участков к территории общего пользования

В соответствии с п.12 ст.1 ГрК РФ территории общего пользования - территории, которыми беспрепятственно пользуется неограниченный круг лиц (в том числе площади, улицы, проезды, набережные, береговые полосы водных объектов общего пользования, скверы, бульвары).

Проектом межевания территории не предусматривается образование земельных участков, которые будут отнесены к территориям общего пользования или имуществу общего пользования. образуемые земельные участки будут предоставляться во временное и постоянное пользование ПАО «Газпром».

1.2 Перечень и сведения о площади образуемых земельных участков, в отношении которых предполагаются резервирование и (или) изъятие для государственных или муниципальных нужд

Проектом межевания территории не предусмотрено образование земельных участков, в отношении которых предполагаются резервирование и изъятие для государственных нужд.

1.3 Перечень кадастровых номеров существующих земельных участков, на которых линейный объект может быть размещен на условиях сервитута, публичного сервитута, их адреса или описание местоположения, перечень и адреса расположенных на таких земельных участках объектов недвижимого имущества

В рамках документации по планировке территории предусмотрена возможность оформления публичного сервитута. Ведомость земельных участков, на которые планируется установление публичного сервитута, представлена в Приложении Б.

1.4 Целевое назначение лесов, вид (виды) разрешенного использования лесного участка, количественные и качественные характеристики лесного участка, сведения о нахождении лесного участка в границах особо защитных участков лесов

1. Субъект Российской Федерации	<u>Владимирская область</u>
2. Муниципальное образование	<u>Вязниковский муниципальный район</u>
3. Категория земель	<u>Земли лесного фонда</u>
4. Лесничество (лесопарк)	<u>Вязниковского лесничества</u>
Участковое лесничество, урочище (при наличии)	<u>Посад-Мстерское участковое лесничество</u>
Целевое назначение лесов, категория защитных лесов	<u>защитные леса, леса выполняющие функции защиты природных и иных объектов, леса, расположенные в защитных полосах лесов</u>
Квартал	<u>60</u>
Лесотаксационный выдел/часть лесотаксационного выдела	<u>Часть выделов 18, 19, 20</u>
Участковое лесничество, урочище (при наличии)	<u>Мстерское участковое лесничество</u>
Целевое назначение лесов, категория защитных лесов	<u>Защитные леса, ценные леса, запретные полосы лесов, расположенные вдоль водных объектов</u>
Квартал	<u>1</u>
Лесотаксационный выдел/часть лесотаксационного выдела	<u>Часть выделов 16, 23, 27, 28, 30, 32</u>
Целевое назначение лесов, категория защитных лесов	<u>Защитные леса, леса, расположенные в водоохранных зонах, ОЗУ: берегозащитные участки лесов</u>
Квартал	<u>1</u>
Лесотаксационный выдел/часть лесотаксационного выдела	<u>Часть выделов 24, 25, 26</u>
Целевое назначение лесов, категория защитных лесов	<u>Защитные леса, леса выполняющие функции защиты природных и иных объектов, леса, расположенные в защитных полосах лесов</u>
Квартал	<u>1</u>
Лесотаксационный выдел/часть лесотаксационного выдела	<u>Часть выделов 9, 21, 22</u>
Участковое лесничество, урочище (при наличии)	<u>Новое участковое лесничество, урочище «Станковское»</u>
Целевое назначение лесов, категория защитных лесов	<u>Защитные леса, ценные леса, запретные полосы лесов, расположенные вдоль водных объектов</u>
Квартал	<u>17</u>
Лесотаксационный выдел/часть лесотаксационного выдела	<u>Часть выделов 6, 16, 17, 19, 18, 12, 32</u>
Целевое назначение лесов, категория защитных лесов	<u>Защитные леса, ценные леса, противоэрозионные леса</u>
Квартал	<u>2</u>
Лесотаксационный выдел/часть лесотаксационного выдела	<u>Часть выдела 13</u>

Целевое назначение лесов, категория защитных лесов	Защитные леса, леса, расположенные в водоохранных зонах												
Квартал	6												
Лесотаксационный выдел/часть лесотаксационного выдела	Часть выделов 9												
Целевое назначение лесов, категория защитных лесов	Защитные леса, ценные леса, противоэрозионные леса												
Квартал	7												
Лесотаксационный выдел/часть лесотаксационного выдела	Часть выделов 10, 11, 22, 23												
Целевое назначение лесов, категория защитных лесов	Защитные леса, леса, расположенные в водоохранных зонах												
Квартал	7												
Лесотаксационный выдел/часть лесотаксационного выдела	Часть выделов 26, 27												
Участковое лесничество, урочище (при наличии)	Паустовское участковое лесничество, урочище «Вязниковское»												
Целевое назначение лесов, категория защитных лесов	Защитные леса, леса, выполняющие функции защиты природных и иных объектов, леса, расположенные в зеленых зонах, ОЗУ: другие особозащитные участки, участки лесов вокруг сельских населенных пунктов и садовых товариществ												
Квартал	2												
Лесотаксационный выдел/часть лесотаксационного выдела	Часть выделов 4, 6												
5. Общая площадь лесного участка	2,9381 га												
6. Таксационное описание участка по целевому назначению и категориям защитных лесов:													
№ п/п	Условный номер образуемого земельного участка (многоконтурного земельного участка)	Целевое назначение лесов	Сведения об особо защитных участках лесов (ОЗУ)	Местоположение лесного участка			Площадь (га) / Запас древесины (м3)	Количественные и качественные характеристики лесного участка					
				Участковое лесничество / урочище	Лесной квартал	Лесотаксационный выдел		Состав насаждений	Возраст (лет)	Бонитет	Полнота древостоя	Запас насаждений (м³ на 1 га)	
1	2	3	4	5	6	7	8	9	10	11	12	13	
1.1	33:08:000000:262/чзу1(1)	защитные леса, леса выполняющие функции защиты природных и иных объектов, леса, расположенные в защитных полосах лесов	-	Посад-Мстерское участковое лесничество	60	18	0,0103/-	газопровод	-	-	-	-	-
						19	0,1740/44	5С2Е3Б+Ос	100	1	0,5	251	
						20	0,1007/30	4С2Е4Б+С	95	1	0,6	300	
1.2	33:08:000000:262/чзу1(2)	Защитные леса, ценные леса, запретные полосы лесов, расположенные вдоль водных объектов	-	Мстерское участковое лесничество	1	16	0,0505/5	3Е3С4Б, л/культуры	32	1	0,7	109	
						18	0,1420/23	8С2Б+Е, л/культуры	70	1	0,4	160	
						23	0,1911/67	8С1С1Б+Е+Ос	70	1А	0,7	351	
						27	0,0336/2	4С3Е3Б, л/культуры	26	2	0,6	57	

						28	0,1218/11	3С3Е4Б, л/культуры	29	1	0,6	90
						30	0,1195/10	4Е1С5Б, л/культуры	26	1	0,6	83
						32	0,0721/19	6С4Б+Е, л/культуры	52	1	0,7	260
		Защитные леса, леса, расположенные в водоохранных зонах	ОЗУ: берего-защитные участки лесов	Мстерское участковое лесничество	1	24	0,0391/14	8С1Е1Б	70	1А	0,7	356
						25	0,0466/-	прогалина	-	-	-	-
						26	0,0429/4	7ЕЗБ, л/культуры	26	1	0,7	100
		Защитные леса, леса выполняющие функции защиты природных и иных объектов, леса, расположенные в защитных полосах лесов	-	Мстерское участковое лесничество	1	9	0,0704/18	6С2Е2Б	95	1	0,5	250
						21	0,1921/62	6С2Е2Б	90	1	0,6	321
						22	0,0030/1	8С1Е1Б	70	1	0,6	269
Итого по 33:08:000000:262/чзу1							1,4097 /310					
2.1	33:08:000000:262/чзу2	защитные леса, леса выполняющие функции защиты природных и иных объектов, леса, расположенные в защитных полосах лесов	-	Посад-Мстерское участковое лесничество	60	18	0,0046/-	газопровод	-	-	-	-
Итого по 33:08:000000:262/чзу2							0,0046/-					
3.1	33:08:000000:236/чзу1(1)	Защитные леса, ценные леса, запретные полосы лесов, рас-положенные вдоль водных объектов	-	Новое участковое лесничество, урочище «Станковское»	17	16	0,2242/6	8С2Б+Е, л/культуры	55	2	0,6	25
						17	0,1079/18	9Б1С+Е	50	1	0,7	170
						6	0,2229/406	5Б2Ос2С1Е	55	2	0,6	1820
3.2	33:08:000000:236/чзу1(2)	Защитные леса, ценные леса, запретные полосы лесов, рас-положенные вдоль водных объектов	-	Новое участковое лесничество, урочище «Станковское»	17	12	0,0419/8	8Б2Ос+Дн	55	2	0,7	180
3.3	33:08:000000:236/чзу1(3)	Защитные леса, ценные леса, запретные полосы лесов, рас-положенные вдоль водных объектов	-	Новое участковое лесничество, урочище «Станковское»	17	32	0,1339/17	5Б3Ос1С1Е	55	2	0,5	130
3.4	33:08:000000:236/чзу1(4)	Защитные леса, ценные леса, противоэрозионные леса	-	Новое участковое лесничество, урочище «Станковское»	2	13	0,0056/1	10Б	45	1	0,5	110
3.5	33:08:000000:236/чзу1(5)	Защитные леса, леса, расположенные в водоохранных зонах	-	Новое участковое лесничество, урочище «Станковское»	6	9	0,1032/	5Б3Ос1С1Е	55	2	0,5	130

3.6	33:08:000000:236/чзу1(6)	Защитные леса, леса, расположенные в водоохраных зонах	-	Новое участковое лесничество, урочище «Станковское»	7	27	0,0569/10	9Б1Ос+Дн	55	1	0,6	170
3.7	33:08:000000:236/чзу1(7)	Защитные леса, ценные леса, противоэрозионные леса	-	Новое участковое лесничество, урочище «Станковское»	7	10	0,0368/6	8Б2Ос	55	1	0,6	171
						26	0,0442/8	8Б2Ос	55	1	0,6	170
3.8	33:08:000000:236/чзу1(8)	Защитные леса, ценные леса, противоэрозионные леса	-	Новое участковое лесничество, урочище «Станковское»	7	11	0,0258/3	10Б	55	2	0,5	130
3.9	33:08:000000:236/чзу1(9)	Защитные леса, ценные леса, противоэрозионные леса	-	Новое участковое лесничество, урочище «Станковское»	7	22	0,0582/10	10Б	55	2	0,5	171
3.10	33:08:000000:236/чзу1(10)	Защитные леса, ценные леса, противоэрозионные леса	-	Новое участковое лесничество, урочище «Станковское»	7	23	0,2720/47	10Б	55	2	0,5	171
Итого по 33:08:000000:236/чзу1							1,3335/540					
4.1	33:08:000000:229/чзу1(1)	Защитные леса, леса, выполняющие функции защиты природных и иных объектов, леса, расположенные в зеленых зонах,	ОЗУ: другие особозащитные участки, участки лесов вокруг сельских населенных пунктов и садовых товариществ	Паустовское участковое лесничество, урочище «Вязниковское»	2	4	0,1428/24	9Б1Ос	60	2	0,6	170
4.2	33:08:000000:229/чзу1(2)	Защитные леса, леса, выполняющие функции защиты природных и иных объектов, леса, расположенные в зеленых зонах,	ОЗУ: другие особозащитные участки, участки лесов вокруг сельских населенных пунктов и садовых товариществ	Паустовское участковое лесничество, урочище «Вязниковское»	2	6	0,0475/6	9Б1Ос+С	55	2	0,5	130
Итого по 33:08:000000:229/чзу1							0,1903 /30					
7. Цель использования лесного участка					Строительство, эксплуатация линейного объекта: «Газопровод межпоселковый д. Жары – с. Станки – д. Сингерь – д. Борзынь Вязниковского района Владимирской области»							
8. Вид разрешённого использования					В соответствии с лесохозяйственным регламентом Вязниковского лесничества Владимирской области вид разрешенного использования лесов:							

	<ol style="list-style-type: none"> 1) Заготовка древесины; 2) Заготовка живицы (только часть квартала 60 Посад-Мстерского участкового лесничества); 3) Заготовка и сбор недревесных лесных ресурсов; 4) Заготовка пищевых лесных ресурсов и сбор лекарственных растений; 5) Осуществление видов деятельности в сфере охотничьего хозяйства (кроме квартала 2 Паустовского участкового лесничества, Вязниковского урочища); 6) Ведение сельского хозяйства; <ol style="list-style-type: none"> 6.1) Осуществление рыболовства, за исключением любительского рыболовства; 7) Осуществление научно-исследовательской деятельности, образовательной деятельности; 8) Осуществление реакционной деятельности; 9) Создание лесных плантаций и их эксплуатация; 10) Выращивание лесных плодовых, ягодных, декоративных растений, лекарственных растений; <ol style="list-style-type: none"> 10.1) Создание лесных питомников и их эксплуатация; 11) Осуществление геологического изучения недр, разведка и добыча полезных ископаемых; 12) Строительство и эксплуатация водохранилищ и иных искусственных водных объектов, а так же гидротехнических сооружений, морских портов, морских терминалов, речных портов, причалов; 13) Строительство, реконструкция, эксплуатация линейных объектов; 14) Переработка древесины и иных лесных ресурсов (только часть квартала 60 Посад-Мстерского участкового лесничества); 15) Осуществление религиозной деятельности; 16) Иные виды, определенные в соответствии с частью 2 статьи 6 Лесного Кодекса РФ.
9. Сведения об обременениях проектируемого лесного участка	-

2 Перечень координат характерных точек образуемых земельных участков

Перечень координат характерных точек образуемых земельных участков представлен в Приложении В.

3 Сведения о границах территории, применительно к которой осуществляется подготовка проекта межевания

Перечень координат характерных точек границ территории, применительно к которой осуществляется подготовка проекта межевания территории, представлен в Приложении Г.

1 Вид разрешенного использования образуемых земельных участков, предназначенных для размещения линейных объектов и объектов капитального строительства, проектируемых в составе линейного объекта, а также существующих земельных участков, занятых линейными объектами и объектами капитального строительства, входящими в состав линейных объектов, в соответствии с проектом планировки территории

Согласно Приказу Федеральной службы государственной регистрации, кадастра и картографии от 10.11.2020г. №П/0412 «Об утверждении классификатора видов разрешенного использования земельных участков» образуемые участки имеют вид разрешенного использования 7.5 – Трубопроводный транспорт.

Приложение А

Перечень образуемых земельных участков (частей земельных участков)

№	Условные номера образуемых земельных участков/частей	Кадастровый номер земельного участка, из которого образуется земельный участок/части	Способ образования земельного участка/части земельного участка	Вид разрешенного использования земельного участка (части земельного участка)	Категория земель	Вид права	Правообладатель	Адресные характеристики земельных участков	Площадь исходных земельных участков, кв.м.	Площадь земельного участка (части земельного участка), необходимая для строительства объекта, кв.м	Площадь земельного участка (части земельного участка), необходимая для эксплуатации объекта, кв.м / объект, под который планируется образование земельного участка
1	2	3	4	5	6	7	8	9	10	11	12
1	33:08:000000:262/чзу1 (2 контура)	33:08:000000:262	Образование части земельного участка с кадастровым номером 33:08:000000:262	Для лесоразведения	5	Собственность, № 33-01/03-5/2003-716, 12.01.2004/ Аренда	Российская Федерация/ Перечень арендаторов представлен в выписке ЕГРН об объекте недвижимости	Владимирская область, Вязниковский район, в границах ФГУ "Вязниковский лесхоз"	66174766	14097	-
1.1	33:08:000000:262/чзу1(1)	-/-	-/-	-/-	-/-	-/-	-/-	-/-	-/-	2849,62	-
1.2	33:08:000000:262/чзу1(2)	-/-	-/-	-/-	-/-	-/-	-/-	-/-	-/-	11247,69	-
2	33:08:000000:262/чзу2	33:08:000000:262	Образование части земельного участка с кадастровым номером 33:08:000000:262	Для лесоразведения	5	Собственность, № 33-01/03-5/2003-716, 12.01.2004/ Аренда	Российская Федерация/ Перечень арендаторов представлен в выписке ЕГРН об объекте недвижимости	Владимирская область, Вязниковский район, в границах ФГУ "Вязниковский лесхоз"	66174766	-	46 (площадка кранового узла)
3	33:08:000000:85/чзу1	33:08:000000:85	Образование части земельного участка с кадастровым номером 33:08:000000:85	Для нужд автомобильного транспорта	3	Постоянное (бессрочное) пользование, № 33-33/001-33/001/011/2015-2003/1 от 25.03.2015/ Собственность, № 33-33/001-33/001/003/2015-4315/1 от 15.06.2015	Государственное бюджетное учреждение Владимирской области "Управление автомобильных дорог администрации Владимирской области" (ГБУ "Владупрадор")/ Владимирская область	Российская Федерация, обл. Владимирская, р-н Вязниковский, автодорога "Ковров-Кр.Грива-Сельцо-Мстера-Волга", ул. нет	343000	174	-
4	33:08:020217:3У1	-	Образование земельного участка из земель, находящихся в государственной или муниципальной собственности	Трубопроводный транспорт	1	Неограниченная государственная собственность	До разграничения в ведении администрации Вязниковского района, Владимирской области	Российская Федерация, Владимирская область, Вязниковский район, городское поселение Мстера	-/-	15927	-
5	33:08:000000:236/чзу1 (10 контуров)	33:08:000000:236	Образование части земельного участка с кадастровым номером 33:08:000000:236	Для ведения лесного хозяйства	5	Собственность в соответствии со ст.8 Лесного Кодекса	Российская Федерация	Российская Федерация, Владимирская область, Вязниковский район	16569506	13335	-
5.1	33:08:000000:236/чзу1(1)	-/-	-/-	-/-	-/-	-/-	-/-	-/-	-/-	5549,53	-
5.2	33:08:000000:236/чзу1(2)	-/-	-/-	-/-	-/-	-/-	-/-	-/-	-/-	418,68	-
5.3	33:08:000000:236/чзу1(3)	-/-	-/-	-/-	-/-	-/-	-/-	-/-	-/-	1338,97	-
5.4	33:08:000000:236/чзу1(4)	-/-	-/-	-/-	-/-	-/-	-/-	-/-	-/-	56,02	-
5.5	33:08:000000:236/чзу1(5)	-/-	-/-	-/-	-/-	-/-	-/-	-/-	-/-	1031,53	-
5.6	33:08:000000:236/чзу1(6)	-/-	-/-	-/-	-/-	-/-	-/-	-/-	-/-	569,24	-
5.7	33:08:000000:236/чзу1(7)	-/-	-/-	-/-	-/-	-/-	-/-	-/-	-/-	810,24	-
5.8	33:08:000000:236/чзу1(8)	-/-	-/-	-/-	-/-	-/-	-/-	-/-	-/-	257,53	-
5.9	33:08:000000:236/чзу1(9)	-/-	-/-	-/-	-/-	-/-	-/-	-/-	-/-	583,19	-
5.10	33:08:000000:236/чзу1(10)	-/-	-/-	-/-	-/-	-/-	-/-	-/-	-/-	2720,48	-
6	33:08:000000:64/чзу1 (13 контуров)	33:08:000000:64	Образование части земельного участка с кадастровым номером 33:08:000000:64	Для сельскохозяйственного производства	1	Неограниченная государственная собственность	До разграничения в ведении администрации Вязниковского района, Владимирской области	Российская Федерация, Владимирская обл., Вязниковский р-н., МО пос. Мстера (городское поселение), с. Станки, СПК "Станковский"	13282440	36529	-
6.1	33:08:000000:64/чзу1(1)	-/-	-/-	-/-	-/-	-/-	-/-	-/-	-/-	15647,02	-
6.2	33:08:000000:64/чзу1(2)	-/-	-/-	-/-	-/-	-/-	-/-	-/-	-/-	6216,40	-
6.3	33:08:000000:64/чзу1(3)	-/-	-/-	-/-	-/-	-/-	-/-	-/-	-/-	635,32	-
6.4	33:08:000000:64/чзу1(4)	-/-	-/-	-/-	-/-	-/-	-/-	-/-	-/-	2776,98	-
6.5	33:08:000000:64/чзу1(5)	-/-	-/-	-/-	-/-	-/-	-/-	-/-	-/-	3986,26	-
6.6	33:08:000000:64/чзу1(6)	-/-	-/-	-/-	-/-	-/-	-/-	-/-	-/-	1349,68	-

6.7	33:08:000000:64/чзу1(7)	-//-	-//-	-//-	-//-	-//-	-//-	-//-	-//-	213,75	-
6.8	33:08:000000:64/чзу1(8)	-//-	-//-	-//-	-//-	-//-	-//-	-//-	-//-	1729,55	-
36.9	33:08:000000:64/чзу1(9)	-//-	-//-	-//-	-//-	-//-	-//-	-//-	-//-	1058,16	-
6.10	33:08:000000:64/чзу1(10)	-//-	-//-	-//-	-//-	-//-	-//-	-//-	-//-	486,83	-
6.11	33:08:000000:64/чзу1(11)	-//-	-//-	-//-	-//-	-//-	-//-	-//-	-//-	835,63	-
6.12	33:08:000000:64/чзу1(12)	-//-	-//-	-//-	-//-	-//-	-//-	-//-	-//-	478,97	-
6.13	33:08:000000:64/чзу1(13)	-//-	-//-	-//-	-//-	-//-	-//-	-//-	-//-	1114,53	-
7	33:08:070111:332/чзу1 (4 контура)	33:08:070111:332	Образование части земельного участка с кадастровым номером 33:08:070111:332	Для сельскохозяйственного производства	1	Собственность, № 33-33-03/023/2012-451 от 14.11.2012	Лебедев С. В.	Российская Федерация, Владимирская обл, р-н Вязниковский, МО поселок Мстера (городское поселение), расположен западнее и юго-восточнее д. Калиты	2635000	23353	-
7.1	33:08:070111:332/чзу1(1)	-//-	-//-	-//-	-//-	-//-	-//-	-//-	-//-	2321,78	-
7.2	33:08:070111:332/чзу1(2)	-//-	-//-	-//-	-//-	-//-	-//-	-//-	-//-	7471,22	-
7.3	33:08:070111:332/чзу1(3)	-//-	-//-	-//-	-//-	-//-	-//-	-//-	-//-	8717,01	-
7.4	33:08:070111:332/чзу1(4)	-//-	-//-	-//-	-//-	-//-	-//-	-//-	-//-	4842,76	-
8	33:08:000000:65/чзу1 (5 контуров)	33:08:000000:65	Образование части земельного участка с кадастровым номером 33:08:000000:65	Для сельскохозяйственного производства	1	Долевая собственность	Перечень правообладателей представлен в выписки ЕГРН об объекте недвижимости	Российская Федерация, обл. Владимирская, р-н Вязниковский, с. Станки, земли СПК "Станковский"	9350500	20048	-
8.1	33:08:000000:65/чзу1(1)	-//-	-//-	-//-	-//-	-//-	-//-	-//-	-//-	8555,09	-
8.2	33:08:000000:65/чзу1(2)	-//-	-//-	-//-	-//-	-//-	-//-	-//-	-//-	680,38	-
8.3	33:08:000000:65/чзу1(3)	-//-	-//-	-//-	-//-	-//-	-//-	-//-	-//-	0,42	-
8.4	33:08:000000:65/чзу1(4)	-//-	-//-	-//-	-//-	-//-	-//-	-//-	-//-	5423,72	-
8.5	33:08:000000:65/чзу1(5)	-//-	-//-	-//-	-//-	-//-	-//-	-//-	-//-	5388,39	-
9	33:08:070104:ЗУ1	-	Образование земельного участка из земель, находящихся в государственной или муниципальной собственности	Трубопроводный транспорт	2	Неограниченная государственная собственность	До разграничения в ведении администрации Вязниковского района, Владимирской области	Российская Федерация, Владимирская область, Вязниковский район, городское поселение Мстера, д. Хмельники	-	167	-
10	33:08:070106:ЗУ1 (7 контуров)	-	Образование земельного участка из земель, находящихся в государственной или муниципальной собственности	Трубопроводный транспорт	2	Неограниченная государственная собственность	До разграничения в ведении администрации Вязниковского района, Владимирской области	Российская Федерация, Владимирская область, Вязниковский район, городское поселение Мстера, с. Станки	-	27577	-
10.1	33:08:070106:ЗУ1(1)	-//-	-//-	-//-	-//-	-//-	-//-	-//-	-//-	13711,66	-
10.2	33:08:070106:ЗУ1(2)	-//-	-//-	-//-	-//-	-//-	-//-	-//-	-//-	29,26	-
10.3	33:08:070106:ЗУ1(3)	-//-	-//-	-//-	-//-	-//-	-//-	-//-	-//-	509,67	-
10.4	33:08:070106:ЗУ1(4)	-//-	-//-	-//-	-//-	-//-	-//-	-//-	-//-	5250,95	-
10.5	33:08:070106:ЗУ1(5)	-//-	-//-	-//-	-//-	-//-	-//-	-//-	-//-	902,43	-
10.6	33:08:070106:ЗУ1(6)	-//-	-//-	-//-	-//-	-//-	-//-	-//-	-//-	3003,62	-
10.7	33:08:070106:ЗУ1(7)	-//-	-//-	-//-	-//-	-//-	-//-	-//-	-//-	4168,97	-
11	33:08:070106:ЗУ2	-	Образование земельного участка из земель, находящихся в государственной или муниципальной собственности	Трубопроводный транспорт	2	Неограниченная государственная собственность	До разграничения в ведении администрации Вязниковского района, Владимирской области	Российская Федерация, Владимирская область, Вязниковский район, городское поселение Мстера, с. Станки	-	-	992 (площадка ГРПШ, подъездная дорога)
12	33:08:000000:ЗУ1	-	Образование земельного участка из земель, находящихся в государственной или муниципальной собственности и уточнение местоположения границ смежного земельного участка с кадастровым номером 33:08:080106:200 (входит в состав единого землепользования с кадастровым номером 33:08:000000:229)*	Трубопроводный транспорт	1	Неограниченная государственная собственность	До разграничения в ведении администрации Вязниковского района, Владимирской области	Российская Федерация, Владимирская область, Вязниковский район, городское поселение Вязники	-	408	-

13	33:08:070106:444/чзу1	33:08:070106:444	Образование части земельного участка с кадастровым номером 33:08:070106:444	Под промышленные предприятия	2	Неразграниченная государственная собственность	До разграничения в ведении администрации Вязниковского района, Владимирской области	Российская Федерация, обл. Владимирская, р-н Вязниковский, МО поселок Мстера (городское поселение), с.Станки	224389	7133	-
14	33:08:070111:313/чзу1	33:08:070111:313	Образование части земельного участка с кадастровым номером 33:08:000000:236	Для сельскохозяйственного производства	1	Долевая собственность: № 33-33-03/028/2009-159 от 10.11.2009, 1/6; № 33-33-03/028/2009-159 от 10.11.2009, 1/2; № 33-33-03/028/2009-159 от 10.11.2009, 1/6; № 33-33-03/028/2009-159 от 10.11.2009, 1/6	Антонова Л. В.; Пойский В. А.; Антонов И. В.; Пойский А. В.	Российская Федерация, обл. Владимирская, р-н Вязниковский, примыкает к южной границе с.Станки.	255000	4156	-
15	33:08:070111:327/чзу1	33:08:070111:327	Образование части земельного участка с кадастровым номером 33:08:070111:327	Для сельскохозяйственного производства	1	Собственность, № 33:08:070111:327-33/020/2017-2 от 07.07.2017	Рябинина Б. В.	Российская Федерация, установлено относительно ориентира, расположенного за пределами участка. Ориентир "западная граница населенного пункта". Участок находится примерно в от ориентира по направлению на Участок находится примерно в 700 м, по направлению на северо-запад от ориентира. Почтовый адрес ориентира: обл. Владимирская, р-н Вязниковский, МО "Поселок Мстера", д. Сингерь	85000	7814	-
16	33:08:070111:328/чзу1	33:08:070111:328	Образование части земельного участка с кадастровым номером 33:08:070111:328	Для сельскохозяйственного производства	1	Собственность, № 33:08:070111:328-33/020/2017-2 от 07.07.2017	Рябинина Б. В.	Российская Федерация, установлено относительно ориентира, расположенного за пределами участка. Ориентир "западная граница населенного пункта". Участок находится примерно в от ориентира по направлению на Участок находится примерно в 50 м, по направлению на запад от ориентира. Почтовый адрес ориентира: обл. Владимирская, р-н Вязниковский, МО "Поселок Мстера", д. Сингерь	89900	5195	-
17	33:08:070111:309/чзу1	33:08:070111:309	Образование части земельного участка с кадастровым номером 33:08:070111:309	Для сельскохозяйственного производства	1	Собственность, № 33-33-03/022/2008-382 от 19.12.2008	Адамия К. Г.	Российская Федерация, обл. Владимирская, р-н Вязниковский, юго-западнее д. Сингерь	392036	7395	-
18	33:08:070110:3У1 (2 контура)	-	Образование земельного участка из земель, находящихся в государственной или муниципальной собственности	Трубопроводный транспорт	2	Неразграниченная государственная собственность	До разграничения в ведении администрации Вязниковского района, Владимирской области	Российская Федерация, Владимирская область, Вязниковский район, городское поселение Вязники, д. Сингерь	-	11944	-
18.1	33:08:070110:3У1(1)	-/-	-/-	-/-	-/-	-/-	-/-	-/-	-/-	11810,98	-
18.2	33:08:070110:3У1(2)	-/-	-/-	-/-	-/-	-/-	-/-	-/-	-/-	133,3	-
19	33:08:070110:3У2 (2 контура)	-	Образование земельного участка из земель, находящихся в государственной или муниципальной собственности	Трубопроводный транспорт	2	Неразграниченная государственная собственность	До разграничения в ведении администрации Вязниковского района, Владимирской области	Российская Федерация, Владимирская область, Вязниковский район, городское поселение Вязники, д. Сингерь	-/-	-	91
19.1	33:08:070110:3У2(1)	-/-	-/-	-/-	-/-	-/-	-/-	-/-	-/-	-/-	45,56 (площадка кранового узла)
19.2	33:08:070110:3У2(2)	-/-	-/-	-/-	-/-	-/-	-/-	-/-	-/-	-/-	45,47 (площадка кранового узла)
20	33:08:070110:3У3	-	Образование земельного участка из земель, находящихся в государственной или муниципальной собственности	Трубопроводный транспорт	2	Неразграниченная государственная собственность	До разграничения в ведении администрации Вязниковского района, Владимирской области	Российская Федерация, Владимирская область, Вязниковский район, городское поселение Вязники, д. Сингерь	-/-	-	4021 (проектируемый ГРПШ)
21	33:08:000000:229/чзу1 (2 контура)	33:08:000000:229	Образование части земельного участка с кадастровым номером 33:08:000000:229	Для ведения лесного хозяйства	5	Собственность в соответствии со ст.8 Лесного Кодекса	Российская Федерация	Российская Федерация, обл. Владимирская р-н Вязниковский в границах СПК "Вязниковский"	8213718	1903	-
21.1	33:08:000000:229/чзу1(1)	-/-	-/-	-/-	-/-	-/-	-/-	-/-	-/-	1428,17	-
21.2	33:08:000000:229/чзу1(2)	-/-	-/-	-/-	-/-	-/-	-/-	-/-	-/-	474,51	-
22	33:08:000000:62/чзу1 (3 контура)	33:08:000000:62	Образование части земельного участка с кадастровым номером 33:08:000000:62	Для сельскохозяйственного производства	1	Долевая собственность	Перечень правообладателей представлен в выписки ЕГРН об объекте недвижимости	обл. Владимирская, р-н Вязниковский, д. Чудиново, земли СПК "Вязниковский"	29861838	7494	-

22.1	33:08:000000:62/чзу1(1)	-//-	-//-	-//-	-//-	-//-	-//-	-//-	-//-	275,44	-
22.2	33:08:000000:62/чзу1(2)	-//-	-//-	-//-	-//-	-//-	-//-	-//-	-//-	499,97	-
22.3	33:08:000000:62/чзу1(3)	-//-	-//-	-//-	-//-	-//-	-//-	-//-	-//-	6718,9	-
23	33:08:000000:62/чзу2 (2 контура)	33:08:000000:62	Образование части земельного участка с кадастровым номером 33:08:000000:62	Для сельскохозяйственного производства	1	Долевая собственность	Перечень правообладателей представлен в выписки ЕГРН об объекте недвижимости	обл. Владимирская, р-н Вязниковский, д. Чудиново, земли СПК "Вязниковский"	29861838	12251	-
23.1	33:08:000000:62/чзу2(1)	-//-	-//-	-//-	-//-	-//-	-//-	-//-	-//-	9365,72	-
23.2	33:08:000000:62/чзу2(2)	-//-	-//-	-//-	-//-	-//-	-//-	-//-	-//-	2885,66	-
24	33:08:080106:1170/чзу1	33:08:080106:1170	Образование части земельного участка с кадастровым номером 33:08:080106:1170	Для сельскохозяйственного производства	1	Собственность, №33-03/010/2012-707 от 28.04.2012	Саратов В.Р.	обл. Владимирская, р-н Вязниковский, МО «Город Вязники», примыкает к северо-восточной границе н.п.д.Борзынь	164310	6583	-
25	33:08:080106:142/чзу1	33:08:080106:142	Образование части земельного участка с кадастровым номером 33:08:080106:142	Для ведения крестьянского (фермерского) хозяйства	1	Собственность, № 33:08:080106:142-33/017/2017-1 от 12.10.2017	Михеев В. П.	Российская Федерация, обл. Владимирская р-н Вязниковский, севернее участка Липки	290200	10660	-
26	33:08:080101:ЗУ1	-	Образование земельного участка из земель, находящихся в государственной или муниципальной собственности	Трубопроводный транспорт	2	Неразграниченная государственная собственность	До разграничения в ведении администрации Вязниковского района, Владимирской области	Российская Федерация, Владимирская область, Вязниковский район, городское поселение Вязники, д. Липки	-	1419	-
27	33:08:080103:ЗУ1 (2контура)	-	Образование земельного участка из земель, находящихся в государственной или муниципальной собственности	Трубопроводный транспорт	2	Неразграниченная государственная собственность	До разграничения в ведении администрации Вязниковского района, Владимирской области	Российская Федерация, Владимирская область, Вязниковский район, городское поселение Вязники, д. Борзынь	-	143	-
27.1	33:08:080103:ЗУ1(1)	-//-	-//-	-//-	-//-	-//-	-//-	-//-	-//-	2,01	-
27.2	33:08:080103:ЗУ1(2)	-//-	-//-	-//-	-//-	-//-	-//-	-//-	-//-	140,70	-
28	33:08:080103:ЗУ2	-	Образование земельного участка из земель, находящихся в государственной или муниципальной собственности	Трубопроводный транспорт	2	Неразграниченная государственная собственность	До разграничения в ведении администрации Вязниковского района, Владимирской области	Российская Федерация, Владимирская область, Вязниковский район, городское поселение Вязники, д. Борзынь	-	-	4249 (площадка ГРПШ, подъездная дорога)
Итого										245104	
Площадь земельных участков, собственность на которые разграничена, кв.м										110600	
Площадь земельных участков, относящихся к землям неразграниченной государственной собственности, кв.м										134504	
Итого площадь земельных участков, необходимых для строительства объекта, кв.м.										235705	
Итого площадь земельных участков, необходимых для эксплуатации объекта, кв.м.										9399	

Примечания:

* - образуемый земельный участок с условным номером 33:08:000000:ЗУ1 по сведениям ЕГРН пересекает земельный участок лесного фонда с кадастровым номером 33:08:080106:200 (входит в состав единого землепользования с кадастровым номером 33:08:000000:229). В соответствии с письмом Департамента лесного хозяйства Владимирской области №ДЛХ-7810-04/23 от 10.11.2021 г. данный участок не относится к землям лесного фонда. Проведение работ необходимо в связи с наличием реестровой ошибки в местоположении границ. При уточнении границ земельного участка с кадастровым номером 33:08:080106:200 (входит в состав единого землепользования с кадастровым номером 33:08:000000:229) площадь исходного участка уменьшается на величину – 408 кв.м, предельная допустимая погрешность определения площади земельного участка (ΔP) составляет 9658 кв.м.

Номера характерных точек образуемых земельных участков и частей представлены в Приложении В.

Приложение Б

Ведомость земельных участков, на которые планируется установление публичного сервитута

№	Кадастровый номер земельного участка	Вид разрешенного использования земельного участка (части земельного участка) существующий	Категория земель	Вид права	Правообладатель	Адресные характеристики земельных участков	Площадь исходных земельных участков, кв.м.	Площадь публичного сервитута в границах земельного участка кв.м.
1	2	3	4	5	6	7	8	9
1	33:08:000000:262	Для лесоразведения	5	Собственность, № 33:08:000000:262-33/050/2021-66 02.06.2021г.	Российская Федерация	Владимирская область, Вязниковский район, в границах ФГУ "Вязниковский лесхоз"	66174766	14143
2	33:08:000000:236	Для сельскохозяйственного производства	5	Собственность в соответствии со ст.8 Лесного Кодекса	Российская Федерация	Российская Федерация, Владимирская область, Вязниковский район	16569506	13335
3	33:08:000000:64	Для сельскохозяйственного производства	1	Неограниченная государственная собственность	До разграничения в ведении администрации Вязниковского района, Владимирской области	Российская Федерация, Владимирская обл., Вязниковский р-н., МО пос. Мстера (городское поселение), с. Станки, СПК "Станковский"	13282440	36529
4	33:08:070111:332	Для сельскохозяйственного производства	1	Собственность, № 33-33-03/023/2012-451 от 14.11.2012	Лебедев С. В.	Российская Федерация, Владимирская обл, р-н Вязниковский, МО поселок Мстера (городское поселение), расположен западнее и юго-восточнее д.Калиты	2635000	23353
5	33:08:000000:65	Для сельскохозяйственного производства	1	Долевая собственность	Перечень правообладателей представлен в выписки ЕГРН об объекте недвижимости	Российская Федерация, обл. Владимирская, р-н Вязниковский, с. Станки, земли СПК "Станковский"	9350500	20048
6	33:08:070106:444	Под промышленные предприятия	2	Неограниченная государственная собственность	До разграничения в ведении администрации Вязниковского района, Владимирской области	Российская Федерация, обл. Владимирская, р-н Вязниковский, МО поселок Мстера (городское поселение), с. Станки	224389	7133
7	33:08:070111:313	Для сельскохозяйственного производства	1	Долевая собственность: № 33-33-03/028/2009-159 от 10.11.2009, 1/6; № 33-33-03/028/2009-159 от 10.11.2009, 1/2; № 33-33-03/028/2009-159 от 10.11.2009, 1/6;	Антонова Л. В.; Пойский В. А.; Антонов И. В.; Пойский А. В.	Российская Федерация, обл. Владимирская, р-н Вязниковский, примыкает к южной границе с.Станки.	255000	4156

				№ 33-33-03/028/2009-159 от 10.11.2009, 1/6				
8	33:08:070111:327	Для сельскохозяйственного производства	1	Собственность, № 33:08:070111:327-33/020/2017-2 от 07.07.2017	Рябинина Б. В.	Российская Федерация, установлено относительно ориентира, расположенного за пределами участка. Ориентир "западная граница населенного пункта". Участок находится примерно в от ориентира по направлению на Участок находится примерно в 700 м, по направлению на северо-запад от ориентира. Почтовый адрес ориентира: обл. Владимирская, р-н Вязниковский, МО "Поселок Мстера", д. Сингерь	85000	7814
9	33:08:070111:328	Для сельскохозяйственного производства	1	Собственность, № 33:08:070111:328-33/020/2017-2 от 07.07.2017	Рябинина Б. В.	Российская Федерация, установлено относительно ориентира, расположенного за пределами участка. Ориентир "западная граница населенного пункта". Участок находится примерно в от ориентира по направлению на Участок находится примерно в 50 м, по направлению на запад от ориентира. Почтовый адрес ориентира: обл. Владимирская, р-н Вязниковский, МО "Поселок Мстера", д. Сингерь	89900	5195
10	33:08:070111:309	Для сельскохозяйственного производства	1	Собственность, № 33-33-03/022/2008-382 от 19.12.2008	Адамия К. Г.	Российская Федерация, обл. Владимирская, р-н Вязниковский, юго-западнее д. Сингерь	392036	7395
11	33:08:000000:229	Для ведения лесного хозяйства	5	-	Российская Федерация	Российская Федерация, обл. Владимирская р-н Вязниковский в границах СПК "Вязниковский"	8213718	1903

12	33:08:000000:62	Для сельскохозяйственного производства	1	Долевая собственность	Перечень правообладателей представлен в выписки ЕГРН об объекте недвижимости	обл. Владимирская, р-н Вязниковский, д. Чудиново, земли СПК "Вязниковский"	29861838	19745
13	33:08:000000:142	Для ведения крестьянского (фермерского) хозяйства	1	Собственность, № 33:08:080106:142-33/017/2017-1 от 12.10.2017	Михеев В. П.	Российская Федерация, обл. Владимирская р-н Вязниковский, севернее участка Липки	290200	10660
14	33:08:080106:1170	Для сельскохозяйственного производства	1	Собственность, №33-33-03/010/2012-707 от 28.04.2012	Саратов В.Р.	обл. Владимирская, р-н Вязниковский, МО «Город Вязники», примыкает к северо-восточной границе н.п.д.Борзынь	164310	6583
15	33:08:020217	Трубопроводный транспорт	1	Неограниченная государственная собственность	До разграничения в ведении администрации Вязниковского района, Владимирской области	Российская Федерация, Владимирская область, Вязниковский район, городское поселение Мстера	-	15927
16	33:08:070104	Трубопроводный транспорт	2	Неограниченная государственная собственность	До разграничения в ведении администрации Вязниковского района, Владимирской области	Российская Федерация, Владимирская область, Вязниковский район, городское поселение Мстера, д. Хмельники	-	167
17	33:08:070106	Трубопроводный транспорт	2	Неограниченная государственная собственность	До разграничения в ведении администрации Вязниковского района, Владимирской области	Российская Федерация, Владимирская область, Вязниковский район, городское поселение Мстера, с. Станки	-	28569
18	-	Трубопроводный транспорт	1	Неограниченная государственная собственность	До разграничения в ведении администрации Вязниковского района, Владимирской области	Российская Федерация, Владимирская область, Вязниковский район, городское поселение Вязники	-	408
19	33:08:070110	Трубопроводный транспорт	2	Неограниченная государственная собственность	До разграничения в ведении администрации Вязниковского района, Владимирской области	Российская Федерация, Владимирская область, Вязниковский район, городское поселение Вязники, д. Сингерь	-	16056
	33:08:080101	Трубопроводный транспорт	2	Неограниченная государственная собственность	До разграничения в ведении администрации Вязниковского района, Владимирской области	Российская Федерация, Владимирская область, Вязниковский район, городское поселение Вязники, д. Липки	-	1419

	33:08:080103	Трубопроводный транспорт	2	Неограниченная государственная собственность	До разграничения в ведении администрации Вязниковского района, Владимирской области	Российская Федерация, Владимирская область, Вязниковский район, городское поселение Вязники, д. Борзынь	-	4392
Итого площадь публичного сервитута, кв. м								244930
1	33:08:000000:85	Для нужд автомобильного транспорта	3	Постоянное (бессрочное) пользование, № 33-33/001-33/001/011/2015-2003/1 от 25.03.2015/ Собственность, № 33-33/001-33/001/003/2015-4315/1 от 15.06.2015	Государственное бюджетное учреждение Владимирской области "Управление автомобильных дорог администрации Владимирской области" (ГБУ "Владупрадор")/ Владимирская область	Российская Федерация, обл. Владимирская, р-н Вязниковский, автодорога "Ковров-Кр.Грива-Сельцо-Мстера- "Волга", ул. нет	343000	174
Итого площадь публичного сервитута, кв. м								174

Приложение В

Перечень координат характерных точек образуемых земельных участков (частей земельных участков)

Обозначение характерных точек границ	Координаты, м	
	X	Y
1	2	3
33:08:000000:262/чзу1		
Площадь 14097 кв.м.		
33:08:000000:262/чзу1(1)		
Площадь 2849,62 кв.м.		
1	213642,31	311907,18
2	213661,92	312034,43
3	213650,72	312037,14
4	213631,04	311909,55
5	213599,15	311791,13
6	213610,25	311788,14
1	213642,31	311907,18
7	213608,68	311794,78
8	213610,50	311801,54
9	213604,22	311803,23
10	213602,40	311796,47
7	213608,68	311794,78
33:08:000000:262/чзу1(2)		
Площадь 11247,69 кв.м.		
11	213699,48	312278,06
12	213700,16	312478,75
13	213724,42	312600,87
14	213701,14	312925,95
15	213719,59	313039,63
16	213707,99	313039,85
17	213689,58	312926,47
18	213712,84	312601,82
19	213688,66	312479,90
20	213687,99	312278,96
21	213655,78	312070,00
22	213661,56	312068,51
23	213666,97	312067,12
11	213699,48	312278,06
33:08:000000:262/чзу2		
Площадь 46 кв.м.		
7	213608,68	311794,78
8	213610,50	311801,54
9	213604,22	311803,23
10	213602,40	311796,47

7	213608,68	311794,78
33:08:000000:85/чзу1		
Площадь 174 кв.м.		
1	213661,93	312034,44
2	213664,23	312049,35
3	213660,15	312050,38
4	213653,03	312052,17
5	213650,72	312037,15
1	213661,93	312034,44
33:08:000000:236/чзу1		
Площадь 13335 кв.м.		
33:08:000000:236/чзу1(1)		
Площадь 5549,53 кв.м.		
1	214115,89	314099,74
2	214127,62	314099,50
3	214132,62	314121,27
4	214131,88	314334,05
5	214206,23	314534,54
6	214224,56	314592,98
7	214196,07	314540,56
8	214195,35	314538,27
9	214120,37	314336,10
10	214121,12	314122,55
1	214115,89	314099,74
33:08:000000:236/чзу1(2)		
Площадь 418,68 кв.м.		
11	214253,87	315063,87
12	214247,03	315346,06
13	214246,68	315337,76
14	214251,30	315066,94
11	214253,87	315063,87
33:08:000000:236/чзу1(3)		
Площадь 1338,97 кв.м.		
15	214098,97	315719,57
16	214102,40	315731,09
17	214067,97	315753,86
18	214066,65	315751,88
19	213989,54	315791,97
20	214000,01	315785,04
21	213994,49	315776,69
22	214032,02	315751,87
23	214037,54	315760,21
15	214098,97	315719,57

33:08:000000:236/чзу1(4)		
Площадь 56,02 кв.м.		
24	213609,68	316043,25
25	213615,41	316053,24
26	213614,88	316053,59
27	213602,08	316048,28
24	213609,68	316043,25
33:08:000000:236/чзу1(5)		
Площадь 1031,53 кв.м.		
28	212643,93	319202,82
29	212641,81	319219,28
30	212558,92	319246,38
31	212557,27	319234,84
32	212641,48	319207,30
33	212640,39	319203,97
28	212643,93	319202,82
33:08:000000:236/чзу1(6)		
Площадь 569,24 кв.м.		
34	211452,25	320361,51
35	211450,79	320363,11
36	211448,11	320366,08
37	211446,21	320368,17
38	211414,36	320343,70
39	211412,23	320346,48
40	211407,26	320342,65
41	211413,88	320332,72
42	211413,89	320328,84
43	211452,36	320358,41
34	211452,25	320361,51
33:08:000000:236/чзу1(7)		
Площадь 810,24 кв.м.		
44	211485,34	320383,76
45	211542,56	320427,73
46	211536,25	320437,38
47	211481,69	320395,45
44	211485,34	320383,76
33:08:000000:236/чзу1(8)		
Площадь 257,53 кв.м.		
48	211560,33	320666,13
49	211563,17	320682,06
50	211550,69	320699,78
51	211547,01	320685,04
48	211560,33	320666,13
33:08:000000:236/чзу1(9)		
Площадь 583,19 кв.м.		
52	211336,19	320970,19
53	211343,28	320979,91

54	211314,84	321018,21
55	211313,60	321020,46
56	211305,63	321011,33
52	211336,19	320970,19
33:08:000000:236/чзу1(10)		
Площадь 2720,48 кв.м.		
57	211037,68	321625,43
58	211044,84	321639,29
59	211021,21	321703,92
60	211029,07	321706,77
61	211013,74	321749,08
62	211005,75	321746,18
63	210992,75	321781,71
64	210989,98	321785,22
65	210977,92	321788,80
66	210994,94	321742,26
67	210985,53	321738,86
68	211000,87	321696,55
69	211010,39	321700,00
57	211037,68	321625,43
33:08:000000:64/чзу1		
Площадь 36529 кв.м.		
33:08:000000:64/чзу1(1)		
Площадь 15647,02 кв.м.		
1	214196,08	314540,59
2	214224,56	314592,99
3	214228,07	314604,17
4	214239,46	314693,80
5	214258,24	314884,16
6	214253,87	315063,85
7	214251,30	315066,94
8	214246,68	315337,76
9	214247,02	315346,23
10	214242,30	315540,97
11	214174,21	315683,59
12	214102,41	315731,08
13	214098,98	315719,57
14	214154,58	315682,78
15	214152,65	315679,86
16	214162,47	315673,37
17	214227,38	315537,40
18	214227,73	315523,07
19	214231,23	315523,15
20	214240,21	315152,90
21	214236,71	315152,81
22	214243,19	314885,99
23	214230,75	314758,53

24	214234,23	314758,18
25	214216,79	314606,64
1	214196,08	314540,59
33:08:000000:64/чзу1(2)		
Площадь 6216,4 кв.м.		
26	214067,96	315753,87
27	214043,88	315769,80
28	214048,57	315776,89
29	214011,04	315801,72
30	214006,35	315794,63
31	213615,41	316053,23
32	213609,69	316043,25
33	213989,47	315792,02
34	214066,65	315751,88
26	214067,96	315753,87
33:08:000000:64/чзу1(3)		
Площадь 635,32 кв.м.		
35	213614,86	316053,60
36	213565,97	316085,94
37	213558,70	316076,98
38	213602,06	316048,29
35	213614,86	316053,60
33:08:000000:64/чзу1(4)		
Площадь 2776,98 кв.м.		
39	212997,77	316456,74
40	213003,61	316474,25
41	212975,16	316523,38
42	212933,79	316603,54
43	212920,86	316683,70
44	212909,20	316677,03
45	212922,70	316599,47
39	212997,77	316456,74
33:08:000000:64/чзу1(5)		
Площадь 3986,26 кв.м.		
46	212824,35	317167,32
47	212822,61	317180,15
48	212823,67	317188,67
49	212828,54	317227,67
50	212801,98	317380,24
51	212764,89	317448,20
52	212741,33	317460,07
53	212787,63	317375,23
54	212801,90	317293,29
55	212805,35	317293,89
56	212819,58	317212,17
57	212809,72	317210,45
58	212817,44	317166,12

46	212824,35	317167,32
33:08:000000:64/чзу1(6)		
Площадь 1349,68 кв.м.		
59	212522,41	317989,14
60	212515,75	318015,43
61	212517,63	318053,12
62	212505,11	318102,85
63	212500,66	318013,93
64	212507,10	317988,56
59	212522,41	317989,14
33:08:000000:64/чзу1(7)		
Площадь 213,75 кв.м.		
65	211741,14	319684,67
66	211751,10	319692,71
67	211734,55	319700,42
68	211723,97	319692,68
65	211741,14	319684,67
33:08:000000:64/чзу1(8)		
Площадь 1729,55 кв.м.		
69	211585,55	319880,46
70	211573,86	319999,23
71	211535,75	320079,25
72	211553,99	320006,43
73	211559,15	319995,61
74	211560,74	319979,49
75	211561,33	319977,14
76	211564,45	319977,44
77	211566,52	319956,42
69	211585,55	319880,46
33:08:000000:64/чзу1(9)		
Площадь 1058,16 кв.м.		
78	211511,64	320129,87
79	211480,46	320195,35
80	211430,15	320236,14
81	211429,47	320228,60
82	211488,79	320164,54
78	211511,64	320129,87
33:08:000000:64/чзу1(10)		
Площадь 486,83 кв.м.		
83	211452,37	320358,42
84	211485,33	320383,75
85	211481,68	320395,44
86	211446,22	320368,18
87	211452,25	320361,51
83	211452,37	320358,42
33:08:000000:64/чзу1(11)		
Площадь 835,63 кв.м.		

88	211598,90	320611,40
89	211608,38	320617,89
90	211563,18	320682,05
91	211560,34	320666,12
88	211598,90	320611,40
33:08:000000:64/чзу1(12)		
Площадь 478,97 кв.м.		
92	211051,59	321587,39
93	211059,57	321599,02
94	211044,85	321639,28
95	211037,68	321625,42
92	211051,59	321587,39
33:08:000000:64/чзу1(13)		
Площадь 1114,53 кв.м.		
96	210801,59	322109,58
97	210755,73	322168,62
98	210742,60	322181,69
99	210735,69	322172,35
100	210747,09	322160,99
101	210777,66	322121,64
102	210774,89	322119,50
103	210787,71	322103,00
96	210801,59	322109,58
33:08:070111:332/чзу1		
Площадь 23353 кв.м.		
33:08:070111:332/чзу1(1)		
Площадь 2321,78 кв.м.		
1	213565,96	316085,95
2	213518,89	316117,09
3	213368,24	316085,13
4	213376,72	316075,18
5	213516,57	316104,84
6	213558,69	316076,98
1	213565,96	316085,95
33:08:070111:332/чзу1(2)		
Площадь 7471,22 кв.м.		
7	213007,66	316470,15
8	212937,08	316604,37
9	212838,62	317169,81
10	212847,00	317171,26
11	212839,28	317215,60
12	212830,91	317214,14
13	212828,55	317227,65
14	212823,68	317188,65
15	212822,61	317180,15
16	212823,48	317173,79
17	212824,36	317167,33

18	212827,30	317167,83
19	212904,02	316727,15
20	212900,58	316726,55
21	212909,20	316677,04
22	212920,86	316683,70
23	212933,79	316603,54
24	212975,16	316523,38
25	213003,61	316474,25
7	213007,66	316470,15
33:08:070111:332/чзу1(3)		
Площадь 8717,01 кв.м.		
26	212764,88	317448,21
27	212730,42	317511,37
28	212624,58	317675,90
29	212612,18	317716,13
30	212579,52	317763,86
31	212522,41	317989,13
32	212507,10	317988,55
33	212565,64	317757,59
34	212598,52	317709,54
35	212599,07	317707,77
36	212602,99	317710,08
37	212616,41	317660,89
38	212717,51	317503,71
39	212741,33	317460,08
26	212764,88	317448,21
33:08:070111:332/чзу1(4)		
Площадь 4842,76 кв.м.		
40	212517,63	318053,14
41	212522,49	318150,29
42	212613,67	318232,67
43	212699,89	318337,99
44	212686,41	318339,67
45	212660,82	318308,42
46	212658,11	318310,63
47	212602,78	318243,04
48	212507,82	318157,25
49	212505,11	318102,88
40	212517,63	318053,14
33:08:000000:65/чзу1		
Площадь 20048 кв.м.		
33:08:000000:65/чзу1(1)		
Площадь 8555,09 кв.м.		
1	213376,71	316075,17
2	213368,23	316085,12
3	213280,14	316066,44
4	213080,98	316330,73

5	213007,67	316470,13
6	213003,61	316474,25
7	212997,77	316456,73
8	213068,27	316322,67
9	213273,91	316049,79
10	213284,20	316051,97
11	213283,47	316055,39
1	213376,71	316075,17
33:08:000000:65/чзу1(2)		
Площадь 680,38 кв.м.		
12	211585,94	319876,50
13	211585,55	319880,44
14	211566,52	319956,40
15	211568,88	319932,40
16	211565,40	319932,06
17	211570,88	319876,46
12	211585,94	319876,50
33:08:000000:65/чзу1(3)		
Площадь 0,42 кв.м.		
18	211561,32	319977,14
19	211560,74	319979,47
20	211560,97	319977,10
18	211561,32	319977,14
33:08:000000:65/чзу1(4)		
Площадь 5423,72 кв.м.		
21	211553,98	320006,45
22	211535,74	320079,26
23	211511,66	320129,83
24	211488,79	320164,54
25	211429,47	320228,60
26	211430,14	320236,14
27	211425,48	320239,93
28	211418,23	320253,86
29	211397,77	320316,45
30	211413,87	320328,83
31	211413,88	320332,72
32	211407,25	320342,65
33	211381,65	320322,98
34	211377,72	320328,16
35	211342,03	320301,03
36	211342,18	320300,55
37	211360,05	320277,04
38	211387,94	320298,24
39	211404,35	320248,03
40	211413,61	320230,24
41	211468,38	320185,83
21	211553,98	320006,45

33:08:000000:65/чзу1(5)		
Площадь 5388,39 кв.м.		
42	211547,00	320685,05
43	211550,68	320699,79
44	211538,49	320717,10
45	211403,74	320898,52
46	211410,40	320903,41
47	211383,76	320939,68
48	211376,91	320934,64
49	211343,29	320979,90
50	211336,19	320970,18
51	211367,64	320927,84
52	211359,58	320921,92
53	211386,22	320885,65
54	211394,47	320891,71
55	211410,23	320870,49
56	211407,42	320868,40
57	211494,63	320750,99
58	211497,44	320753,07
59	211529,17	320710,35
42	211547,00	320685,05
33:08:070104:ЗУ1		
Площадь 167 кв.м.		
1	212616,40	317660,90
2	212602,99	317710,08
3	212599,07	317707,76
4	212610,85	317669,52
1	212616,40	317660,90
33:08:070106:ЗУ1		
Площадь 27577 кв.м.		
33:08:070106:ЗУ1(1)		
Площадь 13711,66 кв.м.		
1	212715,03	318666,22
2	212711,53	318666,32
3	212712,75	318708,14
4	212717,08	318721,27
5	212720,40	318720,17
6	212770,56	318872,49
7	212767,24	318873,58
8	212803,05	318982,32
9	212806,38	318981,23
10	212828,83	319049,40
11	212825,51	319050,50
12	212838,52	319090,02
13	212854,52	319124,47
14	212786,07	319156,34
15	212643,94	319202,81

16	212641,82	319219,28
17	212791,59	319170,32
18	212843,84	319146,29
19	212841,40	319141,44
20	212843,19	319140,54
21	212840,30	319134,88
22	212851,88	319128,97
23	212854,80	319134,68
24	212857,47	319133,33
25	212860,21	319138,77
26	212874,61	319132,14
27	212852,50	319084,50
28	212727,68	318705,52
29	212717,55	318359,56
30	212699,89	318337,99
31	212686,42	318339,68
32	212706,17	318363,81
1	212715,03	318666,22
33:08:070106:3У1(2)		
Площадь 29,26 кв.м.		
33	212864,76	319160,30
34	212865,75	319162,27
35	212860,39	319164,97
36	212857,00	319158,23
33	212864,76	319160,30
33:08:070106:3У1(3)		
Площадь 509,67 кв.м.		
37	212557,26	319234,84
38	212558,91	319246,38
39	212523,92	319257,82
40	212520,34	319243,23
41	212542,04	319236,13
42	212543,13	319239,46
37	212557,26	319234,84
33:08:070106:3У1(4)		
Площадь 5250,95 кв.м.		
43	212330,57	319543,75
44	212275,52	319621,70
45	212149,01	319532,35
46	212135,64	319522,90
47	212095,25	319541,73
48	212091,66	319534,02
49	212065,09	319546,40
50	212064,10	319544,31
51	212060,60	319535,81
52	212086,80	319523,60
53	212082,58	319514,53

54	212123,21	319495,60
55	212123,57	319495,96
56	212126,11	319501,42
57	212128,97	319500,09
58	212157,69	319520,11
59	212194,11	319545,84
60	212192,09	319548,70
61	212228,12	319574,15
62	212230,14	319571,29
63	212271,92	319600,80
64	212284,19	319583,43
65	212287,05	319585,44
66	212319,53	319539,47
67	212319,60	319539,57
43	212330,57	319543,75
33:08:070106:3У1(5)		
Площадь 902,43 кв.м.		
68	212056,32	319550,49
69	211990,54	319581,14
70	211978,11	319576,96
71	211977,64	319574,47
72	212051,81	319539,90
73	212054,57	319546,30
68	212056,32	319550,49
33:08:070106:3У1(6)		
Площадь 3033,62 кв.м.		
74	211985,24	319583,61
75	211831,82	319655,10
76	211782,26	319661,24
77	211755,36	319690,73
78	211751,11	319692,71
79	211741,15	319684,67
80	211748,41	319681,28
81	211776,63	319650,35
82	211828,61	319643,91
83	211973,58	319576,36
84	211974,14	319580,22
74	211985,24	319583,61
33:08:070106:3У1(7)		
Площадь 4168,97 кв.м.		
85	211675,96	320521,98
86	211653,15	320554,37
87	211660,09	320559,26
88	211634,18	320596,05
89	211627,23	320591,15
90	211608,39	320617,88
91	211598,90	320611,39

92	211617,82	320584,53
93	211609,65	320578,77
94	211635,47	320542,12
95	211635,96	320542,26
96	211640,91	320545,74
97	211655,10	320525,62
98	211621,31	320501,78
99	211623,33	320498,92
100	211537,80	320438,58
101	211536,26	320437,39
102	211542,56	320427,74
103	211544,62	320429,31
85	211675,96	320521,98
33:08:070106:ЗУ2		
Площадь 992 кв.м.		
1	212908,20	319177,12
2	212905,39	319177,76
3	212904,98	319176,37
4	212904,41	319175,04
5	212903,69	319173,79
6	212902,81	319172,63
7	212901,81	319171,59
8	212900,69	319170,68
9	212899,46	319169,90
10	212898,14	319169,28
11	212896,78	319168,83
12	212864,76	319160,30
13	212857,00	319158,23
14	212848,76	319156,03
15	212843,84	319146,29
16	212841,40	319141,44
17	212843,19	319140,54
18	212840,30	319134,88
19	212851,88	319128,97
20	212854,80	319134,68
21	212857,47	319133,33
22	212860,21	319138,77
23	212864,22	319146,73
24	212864,42	319147,22
25	212864,53	319147,74
26	212864,54	319148,28
27	212864,46	319148,80
28	212864,28	319149,30
29	212897,73	319158,22
30	212899,26	319158,52
31	212900,79	319158,62
32	212902,34	319158,53

33	212903,86	319158,23
34	212905,33	319157,74
35	212906,72	319157,07
36	212908,95	319155,84
37	212910,40	319158,47
38	212906,30	319168,26
1	212908,20	319177,12
33:08:000000:ЗУ1		
Площадь 408 кв.м.		
3	208652,92	322970,02
2	208643,78	322978,14
1	208613,06	322961,55
4	208621,15	322952,85
3	208652,92	322970,02
33:08:070106:444/чзу1		
Площадь 7133 кв.м.		
1	212520,33	319243,23
2	212523,91	319257,82
3	212519,27	319259,35
4	212521,91	319267,43
5	212514,51	319274,49
6	212511,86	319283,34
7	212484,43	319276,44
8	212486,66	319267,59
9	212473,41	319263,98
10	212475,04	319255,65
11	212461,99	319254,24
12	212440,66	319336,35
13	212470,12	319344,69
14	212444,96	319381,50
15	212431,38	319372,09
16	212429,62	319378,88
17	212378,23	319452,18
18	212367,99	319490,77
19	212330,57	319543,74
20	212319,60	319539,57
21	212319,53	319539,46
22	212357,41	319485,83
23	212367,64	319447,25
24	212403,79	319395,69
25	212400,93	319393,67
26	212415,78	319372,48
27	212418,25	319362,99
28	212415,73	319361,24
29	212420,49	319354,37
30	212450,73	319237,94
31	212498,32	319243,07

32	212512,59	319238,92
33	212514,52	319244,81
34	212515,25	319244,89
1	212520,33	319243,23
33:08:070111:313/чзУ1		
Площадь 4156 кв.м.		
1	211734,54	319700,43
2	211704,90	319714,25
3	211659,33	319718,35
4	211596,96	319764,55
5	211585,94	319876,49
6	211570,88	319876,45
7	211582,87	319754,56
8	211653,85	319703,79
9	211700,94	319699,54
10	211720,31	319690,52
11	211721,79	319693,69
12	211723,96	319692,68
1	211734,54	319700,43
33:08:070111:327/чзУ1		
Площадь 7814 кв.м.		
1	211305,62	321011,34
2	211313,59	321020,48
3	211232,96	321166,97
4	211166,63	321311,56
5	211133,00	321398,30
6	211059,58	321599,01
7	211051,60	321587,37
8	211122,24	321394,24
9	211156,03	321307,08
10	211222,68	321161,80
11	211225,05	321157,48
12	211221,99	321155,79
13	211297,37	321018,83
14	211300,44	321020,52
15	211305,14	321011,98
1	211305,62	321011,34
33:08:070111:328/чзУ1		
Площадь 5195 кв.м.		
1	210801,60	322109,56
2	210787,72	322102,99
3	210903,37	321954,10
4	210929,18	321895,53
5	210932,38	321896,94
6	210967,60	321817,00
7	210977,91	321788,82
8	210989,98	321785,22

9	210992,74	321781,73
10	210978,25	321821,36
11	210916,35	321961,84
1	210801,60	322109,56
33:08:070111:309:ЗУ1		
Площадь 7395 кв.м.		
1	210310,50	322627,00
2	210326,28	322609,44
3	210328,89	322611,78
4	210477,29	322446,74
5	210474,69	322444,40
6	210517,83	322396,42
7	210520,43	322398,76
8	210623,71	322283,90
9	210735,69	322172,36
10	210742,59	322181,70
11	210632,05	322291,82
12	210326,81	322631,29
1	210310,50	322627,00
33:08:070110:ЗУ1		
Площадь 11944 кв.м.		
33:08:070110:ЗУ1(1)		
Площадь 11810,98 кв.м.		
1	210326,80	322631,30
2	210281,51	322681,67
3	210278,76	322688,04
4	210290,99	322693,31
5	210331,26	322734,59
6	210333,76	322732,14
7	210374,94	322774,35
8	210371,93	322777,29
9	210364,47	322769,63
10	210359,85	322774,13
11	210358,29	322772,54
12	210355,18	322775,57
13	210284,34	322702,97
14	210274,21	322698,60
15	210265,57	322718,60
16	210043,71	323045,38
17	209886,92	323210,26
18	209879,29	323201,62
19	209909,34	323170,00
20	209906,80	323167,59
21	210031,99	323035,94
22	210241,66	322727,12
23	210244,55	322729,08
24	210255,44	322713,04

25	210271,70	322675,38
26	210303,76	322639,73
27	210301,16	322637,38
28	210310,49	322627,01
1	210326,80	322631,30
29	210284,50	322692,42
30	210281,92	322698,39
31	210275,49	322695,61
32	210278,07	322689,64
29	210284,50	322692,42
33	210267,39	322706,19
34	210264,61	322712,61
35	210258,65	322710,04
36	210261,42	322703,61
33	210267,39	322706,19
33:08:070110:ЗУ1(2)		
Площадь 133,3 кв.м.		
37	210370,87	322778,33
38	210387,00	322794,86
39	210382,70	322799,05
40	210370,12	322786,15
41	210370,86	322785,42
42	210367,32	322781,79
37	210370,87	322778,33
33:08:070110:ЗУ2		
Площадь 91 кв.м.		
33:08:070110:ЗУ2(1)		
Площадь 45,56 кв.м.		
29	210284,50	322692,42
30	210281,92	322698,39
31	210275,49	322695,61
32	210278,07	322689,64
29	210284,50	322692,42
33:08:070110:ЗУ2(2)		
Площадь 45,47 кв.м.		
33	210267,39	322706,19
34	210264,61	322712,61
35	210258,65	322710,04
36	210261,42	322703,61
33	210267,39	322706,19
33:08:070110:ЗУ3		
Площадь 4021 кв.м.		
1	210364,47	322769,63
2	210371,93	322777,29
3	210370,87	322778,33

4	210367,32	322781,79
5	210370,86	322785,42
6	210370,12	322786,15
7	210356,48	322799,46
8	210321,64	322763,75
9	210318,56	322761,08
10	210315,82	322759,34
11	210312,54	322757,84
12	210310,52	322757,20
13	210308,58	322756,73
14	210306,54	322756,44
15	210304,57	322756,30
16	210301,84	322756,38
17	210299,23	322756,74
18	210297,05	322757,27
19	210295,10	322757,91
20	210292,60	322759,04
21	210290,40	322760,31
22	210288,16	322761,95
23	210286,64	322763,34
24	210285,23	322764,82
25	210247,18	322808,66
26	210245,19	322811,13
27	210242,16	322815,62
28	210240,27	322819,32
29	210239,89	322820,25
30	210203,41	322904,71
31	210202,07	322908,21
32	210201,22	322911,08
33	210200,59	322913,78
34	210199,85	322919,27
35	210199,78	322924,27
36	210200,17	322928,69
37	210201,11	322933,40
38	210202,38	322937,60
39	210204,03	322941,57
40	210205,60	322944,60
41	210223,99	322976,92
42	210224,47	322977,68
43	210225,01	322978,42
44	210225,59	322979,10
45	210226,23	322979,75
46	210226,92	322980,35
47	210227,64	322980,88
48	210228,40	322981,36
49	210229,20	322981,79
50	210230,04	322982,15

51	210230,89	322982,45
52	210232,30	322982,79
53	210215,69	322992,79
54	210216,13	322991,50
55	210216,34	322990,59
56	210216,44	322989,93
57	210216,56	322988,69
58	210216,56	322987,75
59	210216,48	322986,81
60	210216,32	322985,87
61	210216,10	322984,95
62	210215,80	322984,05
63	210215,43	322983,18
64	210215,00	322982,34
65	210196,47	322949,79
66	210194,13	322945,16
67	210192,17	322940,20
68	210190,21	322932,77
69	210189,57	322928,54
70	210189,27	322924,09
71	210189,34	322919,32
72	210189,85	322914,27
73	210191,39	322907,22
74	210193,77	322900,55
75	210230,26	322816,09
76	210231,53	322813,35
77	210233,02	322810,57
78	210235,57	322806,50
79	210239,25	322801,78
80	210277,30	322757,93
81	210280,25	322754,94
82	210283,57	322752,26
83	210286,71	322750,29
84	210290,31	322748,53
85	210294,25	322747,15
86	210297,66	322746,36
87	210301,64	322745,87
88	210305,57	322745,83
89	210310,26	322746,37
90	210314,69	322747,48
91	210318,31	322748,86
92	210321,11	322750,26
93	210325,42	322753,10
94	210327,33	322754,69
95	210329,16	322756,42
96	210350,01	322777,80
97	210350,32	322778,05

98	210350,66	322778,23
99	210351,04	322778,35
100	210351,43	322778,39
101	210351,81	322778,36
102	210352,21	322778,25
103	210352,54	322778,08
104	210352,86	322777,83
105	210355,18	322775,57
106	210358,29	322772,54
107	210359,85	322774,13
1	210364,47	322769,63
33:08:000000:229/чзу1		
Площадь 1903 кв.м.		
33:08:000000:229/чзу1(1)		
Площадь 1428,17 кв.м.		
1	209849,66	323249,45
2	209886,90	323210,28
3	209879,26	323201,64
4	209841,26	323241,60
5	209801,27	323285,20
6	209798,70	323282,83
7	209794,48	323287,44
8	209803,04	323300,28
1	209849,66	323249,45
33:08:000000:229/чзу1(2)		
Площадь 474,51 кв.м.		
9	208621,15	322952,85
10	208613,06	322961,55
11	208612,65	322961,33
12	208583,93	322949,51
13	208574,15	322933,06
14	208617,58	322950,92
9	208621,15	322952,85
33:08:000000:62/чзу1		
Площадь 7494 кв.м.		
33:08:000000:62/чзу1(1)		
Площадь 275,44 кв.м.		
1	209794,47	323287,44
2	209803,03	323300,29
3	209792,19	323312,11
4	209781,26	323307,03
5	209786,35	323301,47
6	209783,77	323299,10
1	209794,47	323287,44
33:08:000000:62/чзу1(2)		
Площадь 499,97 кв.м.		
7	209207,93	323263,02

8	209199,46	323275,52
9	209162,68	323256,60
10	209172,17	323244,62
11	209174,00	323245,56
12	209172,12	323248,53
13	209200,62	323263,19
14	209202,22	323260,08
7	209207,93	323263,02
33:08:000000:62/чзу1(3)		
Площадь 6718,9 кв.м.		
15	208495,97	322734,15
16	208517,75	322879,24
17	208504,11	322889,36
18	208482,30	322744,14
19	208333,41	322670,86
20	208329,65	322678,48
21	208289,28	322658,61
22	208293,03	322650,98
23	208252,03	322630,80
24	208251,65	322628,24
25	208257,40	322620,64
26	208275,75	322629,66
27	208277,29	322626,52
28	208299,66	322637,52
29	208302,53	322631,69
30	208342,90	322651,57
31	208340,03	322657,40
15	208495,97	322734,15
33:08:000000:62/чзу2		
Площадь 12251 кв.м.		
33:08:000000:62/чзу2(1)		
Площадь 9365,72 кв.м.		
1	209172,15	323244,61
2	209162,67	323256,60
3	209120,88	323235,11
4	209116,94	323242,64
5	209077,07	323221,77
6	209080,97	323214,33
7	208643,79	322978,15
8	208652,94	322970,03
9	208655,74	322971,54
10	208657,41	322968,46
11	209087,92	323201,04
12	209090,99	323195,19
13	209130,85	323216,06
14	209126,21	323224,92
15	209154,45	323239,44

16	209156,16	323236,39
1	209172,15	323244,61
33:08:000000:62/чзу2(2)		
Площадь 2885,66 кв.м.		
17	208198,97	322587,96
18	208226,05	322601,29
19	208224,50	322604,43
20	208257,38	322620,62
21	208251,61	322628,25
22	208251,98	322630,77
23	208232,31	322621,09
24	208231,18	322619,97
25	208230,70	322620,30
26	208194,00	322602,24
27	208062,38	322573,91
28	208065,09	322559,16
17	208198,97	322587,96
33:08:080106:142/чзу1		
Площадь 10660 кв.м.		
1	209199,47	323275,53
2	209207,95	323263,03
3	209621,69	323475,83
4	209777,02	323306,46
5	209779,60	323308,83
6	209781,25	323307,04
7	209792,18	323312,12
8	209625,01	323494,41
1	209199,47	323275,53
33:08:080101:3У1		
Площадь 1419 кв.м.		
1	208508,48	322918,47
2	208504,11	322889,37
3	208517,75	322879,25
4	208522,05	322907,83
5	208565,91	322925,88
6	208564,58	322929,12
7	208574,13	322933,05
8	208583,91	322949,50
1	208508,48	322918,47
33:08:080103:3У1		
Площадь 143 кв.м.		
33:08:080103:3У1(1)		
Площадь 2,01 кв.м.		
1	207972,10	322181,96
2	207974,67	322186,47
3	207974,35	322186,66
4	207971,75	322182,16

1	207972,10	322181,96
33:08:080103:ЗУ1(2)		
Площадь 140,7 кв.м.		
5	207963,43	322186,94
6	207966,01	322191,44
7	207964,67	322192,20
8	207962,59	322188,58
9	207943,88	322199,28
10	207940,90	322194,07
11	207959,61	322183,38
12	207960,21	322183,04
13	207962,69	322187,36
5	207963,43	322186,94
33:08:080103:ЗУ2		
Площадь 4249 кв.м.		
1	208072,02	322005,18
2	208073,39	322006,14
3	208074,97	322007,38
4	208077,26	322009,44
5	208079,24	322011,57
6	208080,56	322013,20
7	208081,73	322014,84
8	208082,38	322015,83
9	208083,03	322016,91
10	208083,85	322018,43
11	208086,44	322023,48
12	208088,48	322027,90
13	208090,49	322033,79
14	208091,68	322038,99
15	208092,44	322045,29
16	208092,53	322050,13
17	208092,28	322054,09
18	208089,85	322078,96
19	208089,35	322082,73
20	208088,59	322086,46
21	208087,58	322090,13
22	208086,31	322093,72
23	208084,04	322098,77
24	208081,27	322103,56
25	208077,42	322108,81
26	208072,89	322113,66
27	208067,86	322117,89
28	208065,17	322119,78
29	208062,37	322121,50
30	207977,17	322170,40
31	207976,69	322170,74
32	207976,29	322171,17

33	207975,97	322171,67
34	207975,77	322172,22
35	207975,67	322172,80
36	207975,69	322173,39
37	207975,87	322174,16
38	207978,30	322178,40
39	207972,10	322181,96
40	207971,75	322182,16
41	207974,35	322186,66
42	207966,01	322191,44
43	207963,43	322186,94
44	207962,69	322187,36
45	207960,21	322183,04
46	207953,73	322171,75
47	208057,14	322112,39
48	208064,08	322107,47
49	208069,97	322101,33
50	208074,59	322094,18
51	208077,77	322086,29
52	208079,40	322077,93
53	208081,83	322053,07
54	208081,85	322044,55
55	208080,26	322036,19
56	208077,10	322028,27
57	208074,51	322023,22
58	208072,22	322019,62
59	208069,01	322016,09
60	208065,38	322013,40
61	208061,32	322011,40
62	208056,97	322010,18
63	208052,47	322009,78
64	208047,97	322010,19
65	208043,59	322011,44
66	208039,56	322013,42
67	207945,14	322071,28
68	207939,66	322062,33
69	208034,08	322004,47
70	208037,25	322002,74
71	208040,35	322001,43
72	208043,77	322000,37
73	208048,59	321999,49
74	208052,24	321999,28
75	208055,78	321999,43
76	208059,12	321999,91
77	208062,63	322000,77
78	208065,66	322001,83
79	208069,00	322003,38

1	208072,02	322005,18
33:08:080106:1170/чзуп		
Площадь 6583 кв.м		
1	208027,89	322272,33
2	207996,56	322544,41
3	208022,06	322549,90
4	208021,33	322553,32
5	208054,51	322560,46
6	208055,25	322557,04
7	208065,08	322559,16

8	208062,37	322573,91
9	208016,11	322563,96
10	207980,10	322556,22
11	208012,42	322275,52
12	207964,68	322192,22
13	207974,68	322186,48
14	207989,71	322212,77
15	207992,74	322211,03
1	208027,89	322272,33

Приложение Г

Перечень координат характерных точек границ территории, в отношении которой утвержден проект межевания

Обозначение характерных точек границ	Координаты, м	
	X	Y
1	2	3
Система координат: МСК 33		
Контур 1		
1	213660,15	312050,38
2	213664,23	312049,35
3	213642,31	311907,18
4	213610,25	311788,14
5	213599,15	311791,13
6	213631,04	311909,55
7	213653,03	312052,17
1	213660,15	312050,38
Контур 2		
8	212864,76	319160,30
9	212896,78	319168,83
10	212898,14	319169,28
11	212899,46	319169,90
12	212900,69	319170,68
13	212901,81	319171,59
14	212902,81	319172,63
15	212903,69	319173,79
16	212904,41	319175,04
17	212904,98	319176,37
18	212905,39	319177,76
19	212908,20	319177,12
20	212906,30	319168,26
21	212910,40	319158,47
22	212908,95	319155,84
23	212906,72	319157,07
24	212905,33	319157,74
25	212903,86	319158,23
26	212902,34	319158,53
27	212900,79	319158,62
28	212899,26	319158,52
29	212897,73	319158,22
30	212864,28	319149,30
31	212864,46	319148,80
32	212864,54	319148,28
33	212864,53	319147,74
34	212864,42	319147,22
35	212864,22	319146,73
36	212860,21	319138,77
37	212874,61	319132,14
38	212852,50	319084,50
39	212727,68	318705,52
40	212717,55	318359,56
41	212613,67	318232,67
42	212522,49	318150,29
43	212515,75	318015,43
44	212579,52	317763,86
45	212612,18	317716,13
46	212624,58	317675,90
47	212730,42	317511,37
48	212801,98	317380,24
49	212830,91	317214,14
50	212839,28	317215,60
51	212847,00	317171,26
52	212838,62	317169,81
53	212937,08	316604,37
54	213080,98	316330,73
55	213280,14	316066,44
56	213518,89	316117,09
57	214006,35	315794,63
58	214011,04	315801,72
59	214048,57	315776,89
60	214043,88	315769,80
61	214174,21	315683,59
62	214242,30	315540,97
63	214258,24	314884,16
64	214239,46	314693,80
65	214228,07	314604,17
66	214206,23	314534,54
67	214131,88	314334,05
68	214132,62	314121,27
69	214017,08	313617,68
70	213965,08	313532,24
71	213885,20	313551,55
72	213844,64	313525,70
73	213729,66	313101,62
74	213701,14	312925,95
75	213724,42	312600,87
76	213700,16	312478,75

77	213699,48	312278,06	124	212805,35	317293,89
78	213666,97	312067,12	125	212801,90	317293,29
79	213661,56	312068,51	126	212787,63	317375,23
80	213655,78	312070,00	127	212717,51	317503,71
81	213687,99	312278,96	128	212610,85	317669,52
82	213688,66	312479,90	129	212598,52	317709,54
83	213712,84	312601,82	130	212565,64	317757,59
84	213689,58	312926,47	131	212500,66	318013,93
85	213718,43	313104,23	132	212507,82	318157,25
86	213734,39	313163,04	133	212602,78	318243,04
87	213731,02	313163,95	134	212658,11	318310,63
88	213831,68	313535,23	135	212660,82	318308,42
89	213882,52	313567,63	136	212706,17	318363,81
90	213957,96	313549,39	137	212715,03	318666,22
91	213961,53	313548,53	138	212711,53	318666,32
92	214006,29	313622,07	139	212712,75	318708,14
93	214121,12	314122,55	140	212717,08	318721,27
94	214120,37	314336,10	141	212720,40	318720,17
95	214195,35	314538,27	142	212770,56	318872,49
96	214216,79	314606,64	143	212767,24	318873,58
97	214234,23	314758,18	144	212803,05	318982,32
98	214230,75	314758,53	145	212806,38	318981,23
99	214243,19	314885,99	146	212828,83	319049,40
100	214236,71	315152,81	147	212825,51	319050,50
101	214240,21	315152,90	148	212838,52	319090,02
102	214231,23	315523,15	149	212854,52	319124,47
103	214227,73	315523,07	150	212786,07	319156,34
104	214227,38	315537,40	151	212640,39	319203,97
105	214162,47	315673,37	152	212641,48	319207,30
106	214152,65	315679,86	153	212543,13	319239,46
107	214154,58	315682,78	154	212542,04	319236,13
108	214037,54	315760,21	155	212515,25	319244,89
109	214032,02	315751,87	156	212514,52	319244,81
110	213994,49	315776,69	157	212512,59	319238,92
111	214000,01	315785,04	158	212498,32	319243,07
112	213516,57	316104,84	159	212450,73	319237,94
113	213283,47	316055,39	160	212420,49	319354,37
114	213284,20	316051,97	161	212415,73	319361,24
115	213273,91	316049,79	162	212418,25	319362,99
116	213068,27	316322,67	163	212415,78	319372,48
117	212922,70	316599,47	164	212400,93	319393,67
118	212900,58	316726,55	165	212403,79	319395,69
119	212904,02	316727,15	166	212367,64	319447,25
120	212827,30	317167,83	167	212357,41	319485,83
121	212817,44	317166,12	168	212287,05	319585,44
122	212809,72	317210,45	169	212284,19	319583,43
123	212819,58	317212,17	170	212271,92	319600,80

171	212230,14	319571,29
172	212228,12	319574,15
173	212192,09	319548,70
174	212194,11	319545,84
175	212157,69	319520,11
176	212128,97	319500,09
177	212126,11	319501,42
178	212123,57	319495,96
179	212123,21	319495,60
180	212082,58	319514,53
181	212086,80	319523,60
182	212060,60	319535,81
183	212064,10	319544,31
184	212065,09	319546,40
185	212091,66	319534,02
186	212095,25	319541,73
187	212135,64	319522,90
188	212149,01	319532,35
189	212275,52	319621,70
190	212367,99	319490,77
191	212378,23	319452,18
192	212429,62	319378,88
193	212431,38	319372,09
194	212444,96	319381,50
195	212470,12	319344,69
196	212440,66	319336,35
197	212461,99	319254,24
198	212475,04	319255,65
199	212473,41	319263,98
200	212486,66	319267,59
201	212484,43	319276,44
202	212511,86	319283,34
203	212514,51	319274,49
204	212521,91	319267,43
205	212519,27	319259,35
206	212791,59	319170,32
207	212843,84	319146,29
208	212848,76	319156,03
209	212857,00	319158,23
210	212860,39	319164,97
211	212865,75	319162,27
8	212864,76	319160,30
Контур 3		
212	211977,64	319574,47
213	211978,11	319576,96
214	211990,54	319581,14
215	212056,32	319550,49
216	212054,57	319546,30
217	212051,81	319539,90
212	211977,64	319574,47
Контур 4		
218	211974,14	319580,22
219	211973,58	319576,36
220	211828,61	319643,91
221	211776,63	319650,35
222	211748,41	319681,28
223	211721,79	319693,69
224	211720,31	319690,52
225	211700,94	319699,54
226	211653,85	319703,79
227	211582,87	319754,56
228	211565,40	319932,06
229	211568,88	319932,40
230	211564,45	319977,44
231	211560,97	319977,10
232	211559,15	319995,61
233	211468,38	320185,83
234	211413,61	320230,24
235	211404,35	320248,03
236	211387,94	320298,24
237	211360,05	320277,04
238	211342,18	320300,55
239	211342,03	320301,03
240	211377,72	320328,16
241	211381,65	320322,98
242	211412,23	320346,48
243	211414,36	320343,70
244	211537,80	320438,58
245	211623,33	320498,92
246	211621,31	320501,78
247	211655,10	320525,62
248	211640,91	320545,74
249	211635,96	320542,26
250	211635,47	320542,12
251	211609,65	320578,77
252	211617,82	320584,53
253	211529,17	320710,35
254	211497,44	320753,07
255	211494,63	320750,99
256	211407,42	320868,40
257	211410,23	320870,49
258	211394,47	320891,71
259	211386,22	320885,65
260	211359,58	320921,92

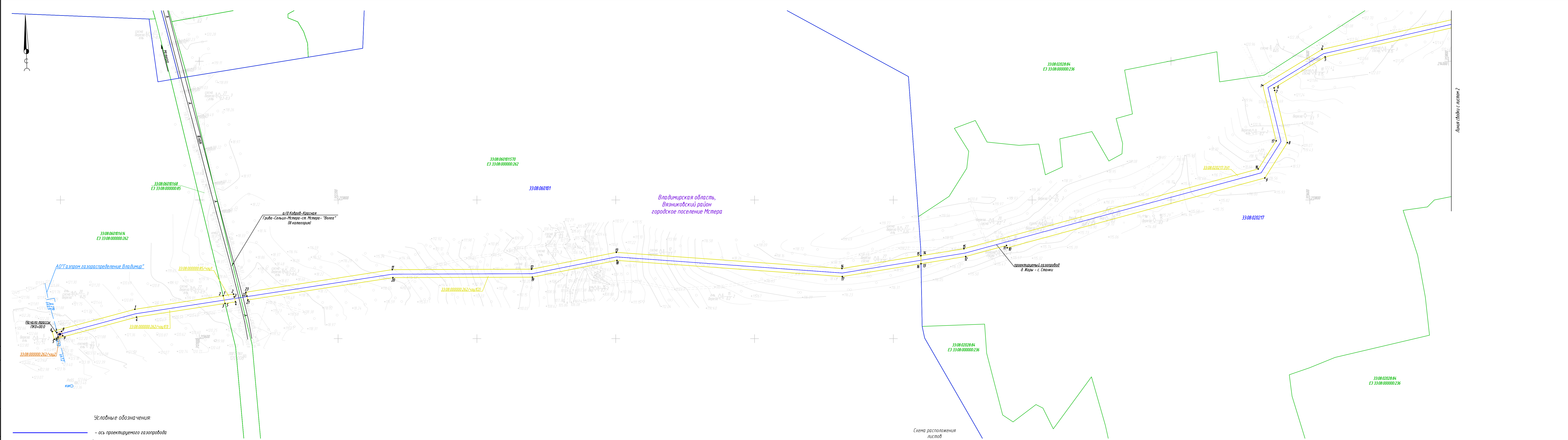
261	211367,64	320927,84	308	209174,00	323245,56
262	211305,14	321011,98	309	209156,16	323236,39
263	211300,44	321020,52	310	209154,45	323239,44
264	211297,37	321018,83	311	209126,21	323224,92
265	211221,99	321155,79	312	209130,85	323216,06
266	211225,05	321157,48	313	209090,99	323195,19
267	211222,68	321161,80	314	209087,92	323201,04
268	211156,03	321307,08	315	208657,41	322968,46
269	211122,24	321394,24	316	208655,74	322971,54
270	211010,39	321700,00	317	208617,58	322950,92
271	211000,87	321696,55	318	208564,58	322929,12
272	210985,53	321738,86	319	208565,91	322925,88
273	210994,94	321742,26	320	208522,05	322907,83
274	210967,60	321817,00	321	208495,97	322734,15
275	210932,38	321896,94	322	208340,03	322657,40
276	210929,18	321895,53	323	208342,90	322651,57
277	210903,37	321954,10	324	208302,53	322631,69
278	210774,89	322119,50	325	208299,66	322637,52
279	210777,66	322121,64	326	208277,29	322626,52
280	210747,09	322160,99	327	208275,75	322629,66
281	210623,71	322283,90	328	208224,50	322604,43
282	210520,43	322398,76	329	208226,05	322601,29
283	210517,83	322396,42	330	208198,97	322587,96
284	210474,69	322444,40	331	208055,25	322557,04
285	210477,29	322446,74	332	208054,51	322560,46
286	210328,89	322611,78	333	208021,33	322553,32
287	210326,28	322609,44	334	208022,06	322549,90
288	210301,16	322637,38	335	207996,56	322544,41
289	210303,76	322639,73	336	208027,89	322272,33
290	210271,70	322675,38	337	207992,74	322211,03
291	210255,44	322713,04	338	207989,71	322212,77
292	210244,55	322729,08	339	207972,10	322181,96
293	210241,66	322727,12	340	207978,30	322178,40
294	210031,99	323035,94	341	207976,06	322174,50
295	209906,80	323167,59	342	207975,82	322173,96
296	209909,34	323170,00	343	207975,69	322173,39
297	209841,26	323241,60	344	207975,67	322172,80
298	209801,27	323285,20	345	207975,77	322172,22
299	209798,70	323282,83	346	207975,97	322171,67
300	209783,77	323299,10	347	207976,29	322171,17
301	209786,35	323301,47	348	207976,69	322170,74
302	209779,60	323308,83	349	207977,17	322170,40
303	209777,02	323306,46	350	208062,37	322121,50
304	209621,69	323475,83	351	208065,17	322119,78
305	209202,22	323260,08	352	208067,86	322117,89
306	209200,62	323263,19	353	208072,89	322113,66
307	209172,12	323248,53	354	208077,42	322108,81

355	208081,27	322103,56	402	208077,10	322028,27
356	208084,04	322098,77	403	208080,26	322036,19
357	208086,31	322093,72	404	208081,85	322044,55
358	208087,58	322090,13	405	208081,83	322053,07
359	208088,59	322086,46	406	208079,40	322077,93
360	208089,35	322082,73	407	208077,77	322086,29
361	208089,85	322078,96	408	208074,59	322094,18
362	208092,28	322054,09	409	208069,97	322101,33
363	208092,53	322050,13	410	208064,08	322107,47
364	208092,44	322045,29	411	208057,14	322112,39
365	208091,68	322038,99	412	207953,73	322171,75
366	208090,49	322033,79	413	207960,21	322183,04
367	208088,48	322027,90	414	207959,61	322183,38
368	208086,44	322023,48	415	207940,90	322194,07
369	208083,85	322018,43	416	207943,88	322199,28
370	208083,03	322016,91	417	207962,59	322188,58
371	208082,38	322015,83	418	208012,42	322275,52
372	208081,73	322014,84	419	207980,10	322556,22
373	208080,56	322013,20	420	208016,11	322563,96
374	208079,24	322011,57	421	208194,00	322602,24
375	208077,26	322009,44	422	208230,70	322620,30
376	208074,97	322007,38	423	208231,18	322619,97
377	208073,39	322006,14	424	208232,31	322621,09
378	208072,02	322005,18	425	208293,03	322650,98
379	208069,00	322003,38	426	208289,28	322658,61
380	208065,66	322001,83	427	208329,65	322678,48
381	208062,63	322000,77	428	208333,41	322670,86
382	208059,12	321999,91	429	208482,30	322744,14
383	208055,78	321999,43	430	208508,48	322918,47
384	208052,24	321999,28	431	208612,65	322961,33
385	208048,59	321999,49	432	209080,97	323214,33
386	208043,77	322000,37	433	209077,07	323221,77
387	208040,35	322001,43	434	209116,94	323242,64
388	208037,25	322002,74	435	209120,88	323235,11
389	208034,08	322004,47	436	209625,01	323494,41
390	207939,66	322062,33	437	209849,66	323249,45
391	207945,14	322071,28	438	210043,71	323045,38
392	208039,56	322013,42	439	210265,57	322718,60
393	208043,59	322011,44	440	210274,21	322698,60
394	208047,97	322010,19	441	210284,34	322702,97
395	208052,47	322009,78	442	210355,18	322775,57
396	208056,97	322010,18	443	210352,86	322777,83
397	208061,32	322011,40	444	210352,54	322778,08
398	208065,38	322013,40	445	210352,21	322778,25
399	208069,01	322016,09	446	210351,81	322778,36
400	208072,22	322019,62	447	210351,43	322778,39
401	208074,51	322023,22	448	210351,04	322778,35

449	210350,66	322778,23	496	210230,89	322982,45
450	210350,32	322778,05	497	210230,04	322982,15
451	210350,01	322777,80	498	210229,20	322981,79
452	210329,16	322756,42	499	210228,40	322981,36
453	210327,33	322754,69	500	210227,64	322980,88
454	210325,42	322753,10	501	210226,92	322980,35
455	210321,11	322750,26	502	210226,23	322979,75
456	210318,31	322748,86	503	210225,59	322979,10
457	210314,69	322747,48	504	210225,01	322978,42
458	210310,26	322746,37	505	210224,47	322977,68
459	210305,57	322745,83	506	210223,99	322976,92
460	210301,64	322745,87	507	210205,60	322944,60
461	210297,66	322746,36	508	210204,03	322941,57
462	210294,25	322747,15	509	210202,38	322937,60
463	210290,31	322748,53	510	210201,11	322933,40
464	210286,71	322750,29	511	210200,17	322928,69
465	210283,57	322752,26	512	210199,78	322924,27
466	210280,25	322754,94	513	210199,85	322919,27
467	210277,30	322757,93	514	210200,59	322913,78
468	210239,25	322801,78	515	210201,22	322911,08
469	210235,57	322806,50	516	210202,07	322908,21
470	210233,02	322810,57	517	210203,41	322904,71
471	210231,53	322813,35	518	210239,89	322820,25
472	210230,26	322816,09	519	210240,27	322819,32
473	210193,77	322900,55	520	210242,16	322815,62
474	210191,39	322907,22	521	210245,19	322811,13
475	210189,85	322914,27	522	210247,18	322808,66
476	210189,34	322919,32	523	210285,23	322764,82
477	210189,27	322924,09	524	210286,64	322763,34
478	210189,57	322928,54	525	210288,16	322761,95
479	210190,21	322932,77	526	210290,40	322760,31
480	210192,17	322940,20	527	210292,60	322759,04
481	210194,13	322945,16	528	210295,10	322757,91
482	210196,47	322949,79	529	210297,05	322757,27
483	210215,00	322982,34	530	210299,23	322756,74
484	210215,43	322983,18	531	210301,84	322756,38
485	210215,80	322984,05	532	210304,57	322756,30
486	210216,10	322984,95	533	210306,54	322756,44
487	210216,32	322985,87	534	210308,58	322756,73
488	210216,48	322986,81	535	210310,52	322757,20
489	210216,56	322987,75	536	210312,54	322757,84
490	210216,56	322988,69	537	210315,82	322759,34
491	210216,44	322989,93	538	210318,56	322761,08
492	210216,34	322990,59	539	210321,64	322763,75
493	210216,13	322991,50	540	210356,48	322799,46
494	210215,69	322992,79	541	210370,12	322786,15
495	210232,30	322982,79	542	210382,70	322799,05

543	210387,00	322794,86
544	210370,87	322778,33
545	210371,93	322777,29
546	210374,94	322774,35
547	210333,76	322732,14
548	210331,26	322734,59
549	210290,99	322693,31
550	210278,76	322688,04
551	210281,51	322681,67
552	210632,05	322291,82
553	210755,73	322168,62
554	210916,35	321961,84
555	210978,25	321821,36
556	211005,75	321746,18
557	211013,74	321749,08
558	211029,07	321706,77
559	211021,21	321703,92
560	211133,00	321398,30
561	211166,63	321311,56
562	211232,96	321166,97
563	211314,84	321018,21
564	211376,91	320934,64
565	211383,76	320939,68

566	211410,40	320903,41
567	211403,74	320898,52
568	211538,49	320717,10
569	211627,23	320591,15
570	211634,18	320596,05
571	211660,09	320559,26
572	211653,15	320554,37
573	211675,96	320521,98
574	211544,62	320429,31
575	211397,77	320316,45
576	211418,23	320253,86
577	211425,48	320239,93
578	211480,46	320195,35
579	211573,86	319999,23
580	211596,96	319764,55
581	211659,33	319718,35
582	211704,90	319714,25
583	211755,36	319690,73
584	211782,26	319661,24
585	211831,82	319655,10
586	211985,24	319583,61
218	211974,14	319580,22

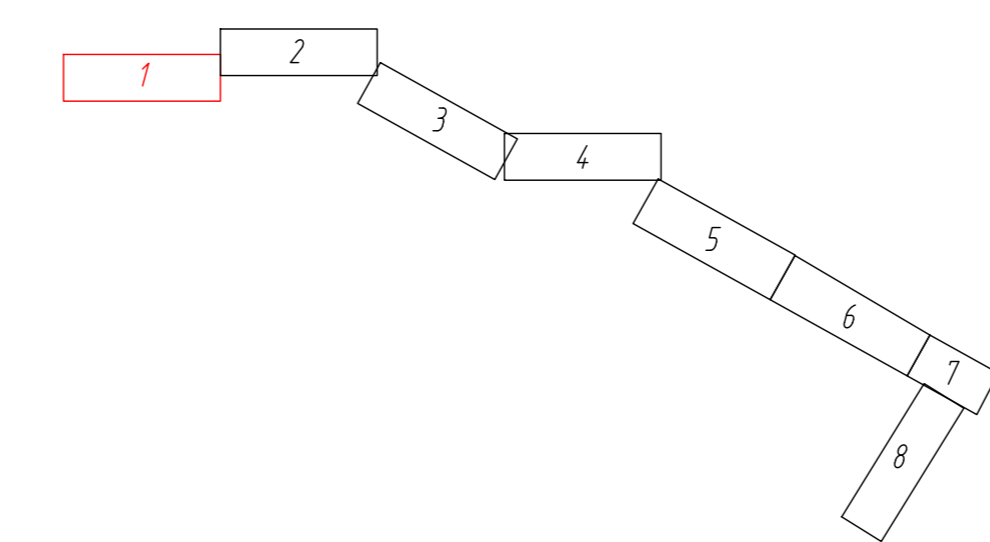


Владимирская область,
Вязниковский район
городское поселение Мстера

а/д Кидорь-Красная
Гриба-Сельцо-Мстера-ст. Мстера- "Волега"
(III категория)

определительный газопровод
д. Жары - с. Станки

Схема расположения листов



Условные обозначения:

- ось проектируемого газопровода
- ось проектируемого подземного электрокабеля
- 33:08:00:00:00:62:343 - границы и обозначение образумов на период эксплуатации земельных участков (частей земельных участков)
- 33:08:07:01:06:44:4:341 - границы и обозначение образумов на период строительства земельных участков (частей земельных участков)
- 100 - поворотная точка границы образуемого земельного участка (части земельного участка)
- 33:08:07:0111 - номер и граница кадастрового квартала
- 33:08:07:01:11:332 - границы и кадастровый номер земельных участков, учтенных в ЕГРН
- граница муниципального образования

ПРИМЕЧАНИЕ:

Границы зон планируемого размещения линейных объектов устанавливаются в соответствии с нормами отвода земельных участков для конкретных видов линейных объектов. Обоснование определения границ зон планируемого размещения линейных объектов указаны в Томе 2. Материалы по обоснованию проекта планировки территории. Пояснительная записка.

Красные линии, утвержденные в составе проекта планировки территории, или красные линии, утверждаемые, изменяемые проектом межевания территории в соответствии с пунктом 2 части 2 статьи 43 Градостроительного кодекса Российской Федерации отсутствуют.

В соответствии с письмом Администрации Вязниковского района Владимирской области № 554/01-24 от 05.02.2021 г. существующие (ранее установленные в соответствии с законодательством РФ) и отменяемые красные линии отсутствуют.

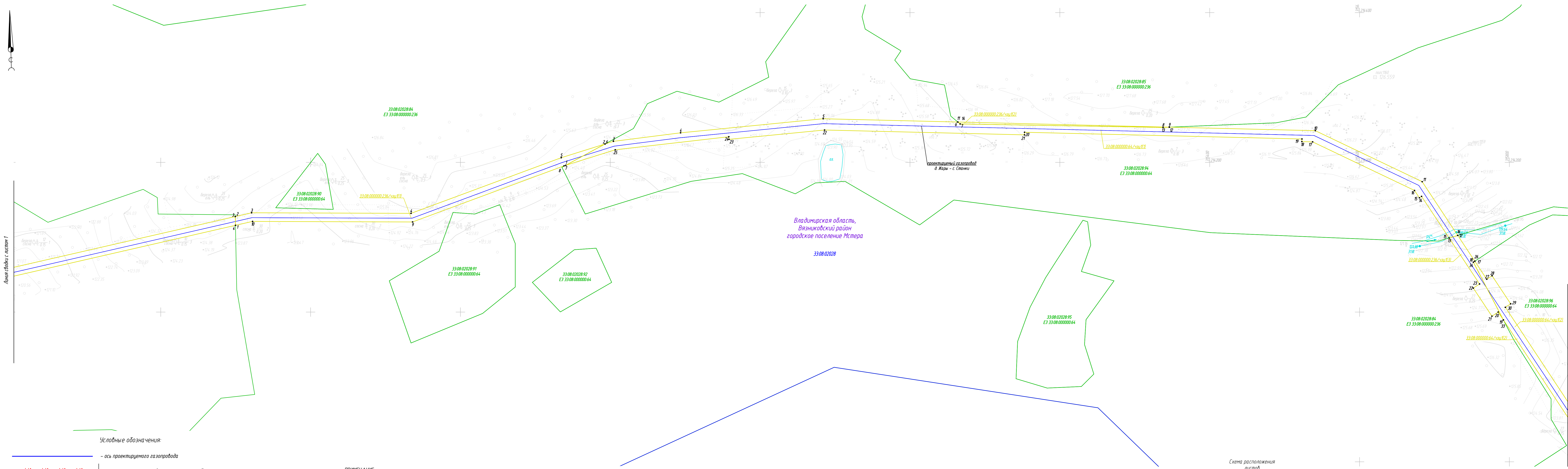
Линии отступа от красных линий в целях определения мест допустимого размещения зданий, строений, сооружений не устанавливаются ввиду отсутствия красных линий.

Земельные участки, образование которых предусмотрено схемой расположения земельного участка или земельных участков на кадастровом плане территории, срок действия которых не истек, отсутствуют.

Система координат МСК-33

8000.014.П.0/0.0003.33/1241-1-СИД.2.3.4				
Газопровод межпоселковый д. Жары - с. Станки - д. Синегрь - д. Борзынь Вязниковского района Владимирской области				
Изм.	Кол.уч.	Лист	№ док.	Подп.
Разраб.	Федорова		09.2021	
Руч.групп.	Разова			
Нач.отд.	Ташин			
Н.контр.	Разова			
ГИП	Цой			
Основная часть проекта межевания территории. Графическая часть			Стадия	Лист
Чертеж межевания территории М 1:2000			ПП	1
			Листов	8
Газпром			Формат А3x4	

Согласовано: _____
Инф. М. Подп. Подпись и дата Взам. инб. М.



Согласовано:
 Инф. М. Подп. Подпись и дата Взам. инб. М

- Условные обозначения:**
- ось проектируемого газопровода
 - W1 — W1 — W1 — W1 — ось проектируемого подземного электрокабеля
 - 33:08:000000-62-393 — границы и обозначение образцов на период эксплуатации земельных участков (частей земельных участков)
 - 33:08:070106-44-391 — границы и обозначение образцов на период строительства земельных участков (частей земельных участков)
 - 100 — поворотная точка границы образуемого земельного участка (части земельного участка)
 - 33:08:070111 — номер и граница кадастрового квартала
 - 33:08:070111-332 — границы и кадастровый номер земельных участков, учтенных в ЕГРН
 - - - - - граница муниципального образования

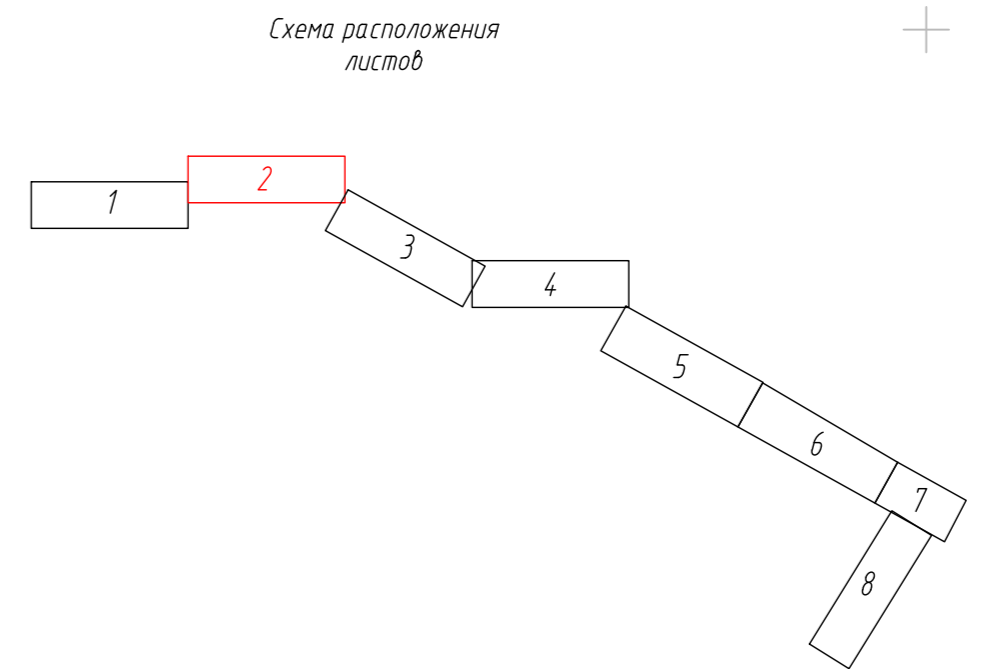
ПРИМЕЧАНИЕ:
 Граница зон планируемого размещения линейных объектов устанавливается в соответствии с нормами отвода земельных участков для конкретных видов линейных объектов. Основание определения границ зон планируемого размещения линейных объектов указаны в Томе 2. Материалы по обоснованию проекта планировки территории. Пояснительная записка.

Красные линии, утвержденные в составе проекта планировки территории, или красные линии, утверждаемые, изменяемые проектом межевания территории в соответствии с пунктом 2 части 2 статьи 43 Градостроительного кодекса Российской Федерации отсутствуют.

В соответствии с письмом Администрации Вязниковского района Владимирской области № 554/01-24 от 05.02.2021 г. существующие (ранее установленные в соответствии с законодательством РФ) и отменяемые красные линии отсутствуют.

Линии отступа от красных линий в целях определения мест допустимого размещения зданий, строений, сооружений не устанавливаются ввиду отсутствия красных линий.

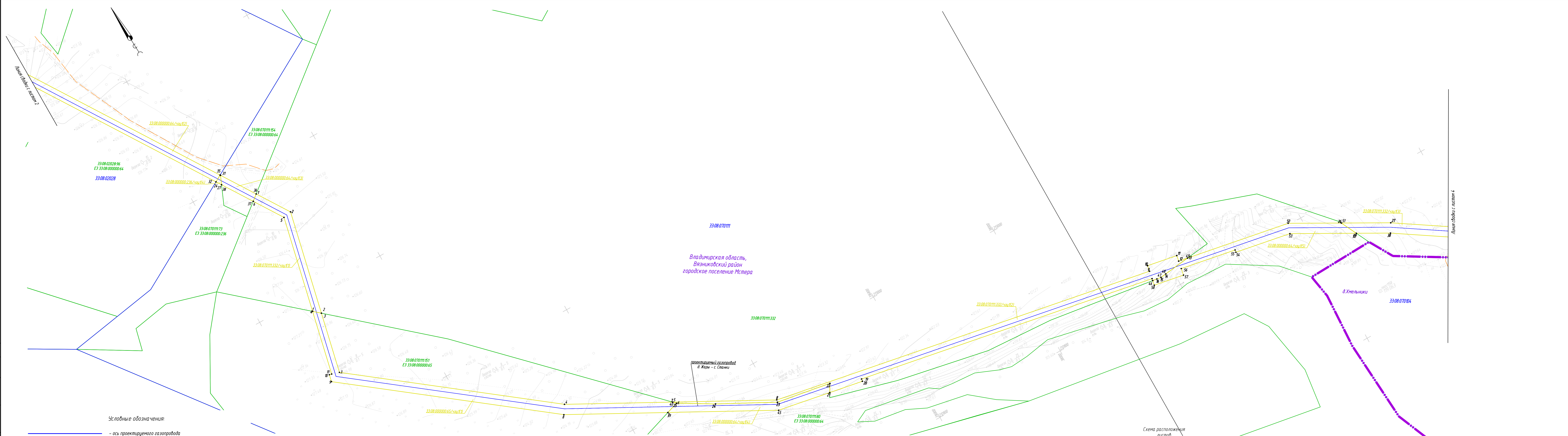
Земельные участки, образование которых предусмотрено схемой расположения земельного участка или земельных участков на кадастровом плане территории, срок действия которых не истек, отсутствуют.



Система координат МСК-33

8000.014.П.0/0.0003.33/1241-1-СИД.3.4					
Газопровод межпоселковый в Жары - с. Станки - д. Синьгерь - д. Борзынь Вязниковского района Владимирской области					
Изм.	Кат. уч.	Лист	М. док.	Подп.	Дата
Разраб.	Федорова				09.2021
Руч. групп.	Разова				
Нач. отд.	Ташин				
Н.контр.	Разова				
ГИП	Цой				
Основная часть проекта межевания территории. Графическая часть			Стандия	Лист	Листов
Чертеж межевания территории М 1:2000			ПП	2	8





Согласовано:
 Инф. М. Подл. Подпись и дата Взам. инб. М

Условные обозначения:

- — ось проектируемого газопровода
- — ось проектируемого подземного электрокабеля
- — границы и обозначение образцов на период эксплуатации земельных участков (частей земельных участков)
- — границы и обозначение образцов на период строительства земельных участков (частей земельных участков)
- 100 — поворотная точка границы образуемого земельного участка (части земельного участка)
- 33.08.070111 — номер и граница кадастрового квартала
- 33.08.070111.332 — границы и кадастровый номер земельных участков, учтенных в ЕГРН
- — граница муниципального образования

ПРИМЕЧАНИЕ:

Граница зон планируемого размещения линейных объектов устанавливается в соответствии с нормами отвода земельных участков для конкретных видов линейных объектов. Обоснование определения границ зон планируемого размещения линейных объектов указаны в Томе 2. Материалы по обоснованию проекта планировки территории. Пояснительная записка.

Красные линии, утвержденные в составе проекта планировки территории, или красные линии, утверждаемые, изменяемые проектом межевания территории в соответствии с пунктом 2 части 2 статьи 43 Градостроительного кодекса Российской Федерации отсутствуют.

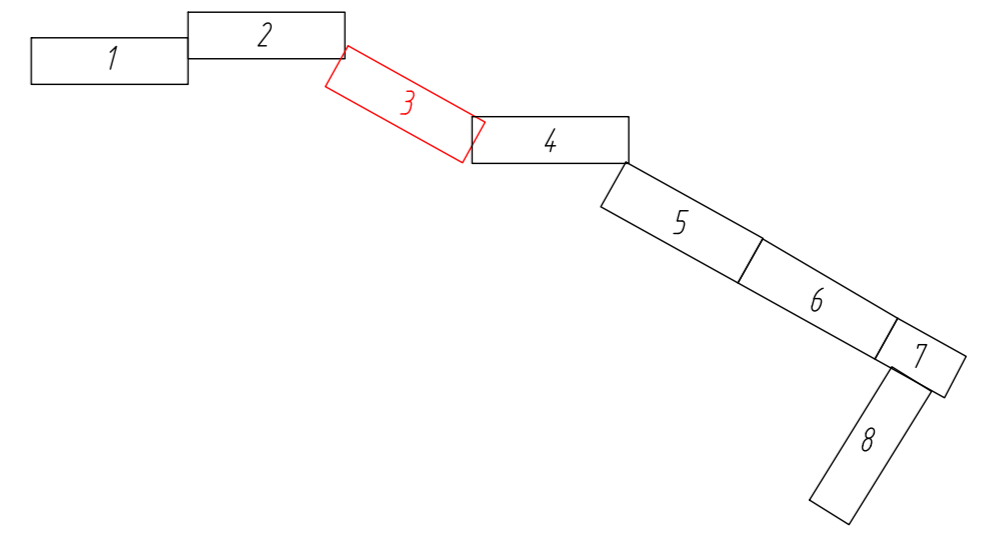
В соответствии с письмом Администрации Вязниковского района Владимирской области № 554/01-24 от 05.02.2021 г. существующие (ранее установленные в соответствии с законодательством РФ) и отменяемые красные линии отсутствуют.

Линии отступа от красных линий в целях определения мест допустимого размещения зданий, строений, сооружений не устанавливаются ввиду отсутствия красных линий.

Земельные участки, образование которых предусмотрено схемой расположения земельного участка или земельных участков на кадастровом плане территории, срок действия которых не истек, отсутствуют.

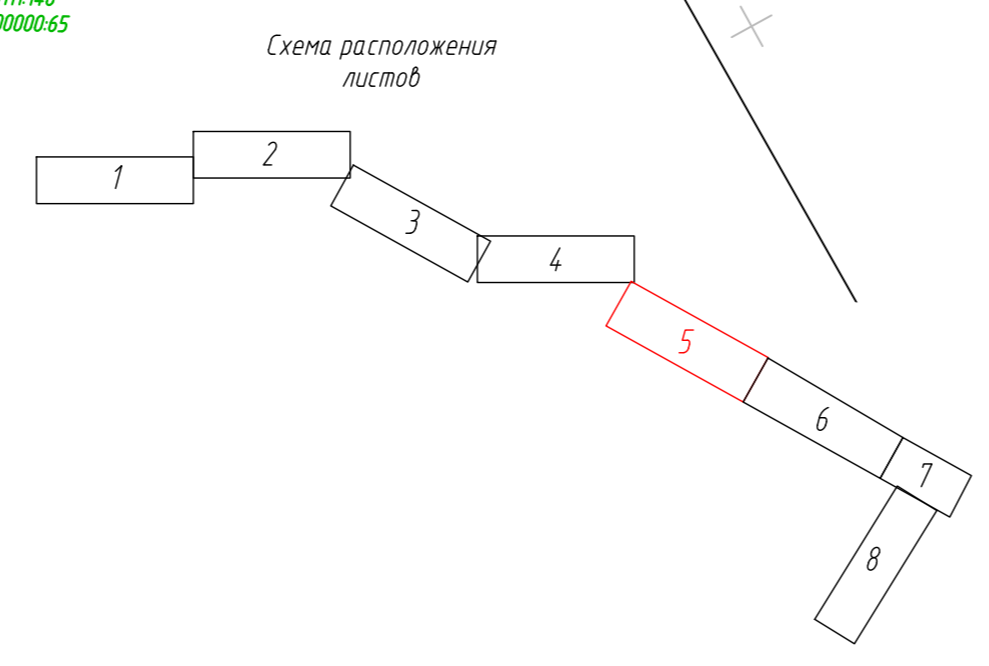
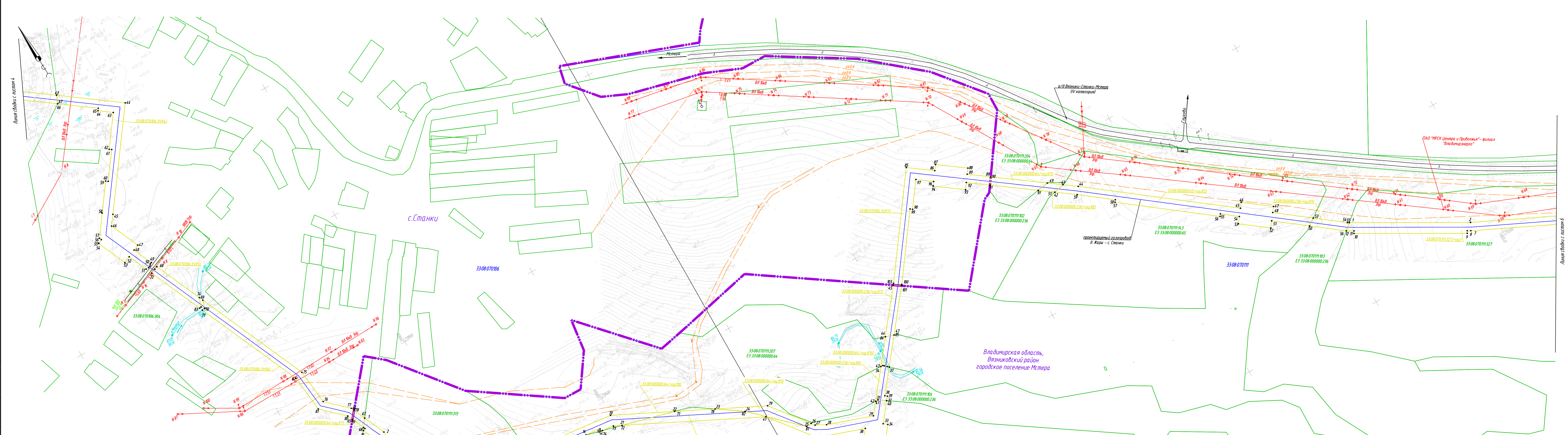
33.08.070111
 Владимирская область,
 Вязниковский район
 городское поселение Мстера

Схема расположения листов



Система координат МСК-33

8000.014.П.0/0.0003.33/1241-1-СПД.3.4					
Газопровод межпоселковый д. Жары - с. Станки - д. Синьгер - д. Борзынь Вязниковского района Владимирской области					
Изм.	Кол. уч.	Лист	№ док.	Подп.	Дата
Разраб.	Федорова				09.2021
Рук. групп.	Разова				
Нач. отд.	Тюшин				
Н.контр.	Разова				
ГИП	Цой				
Основная часть проекта межевания территории. Графическая часть			Стадия	Лист	Листов
Чертеж межевания территории М 1:2000			ПП	3	8
Газпром					Формат А3x4



Условные обозначения:

- ось проектируемого газопровода
- W1 — W1 — W1 — W1 — ось проектируемого подземного электрокабеля
- 33.08.000000.62.393 — границы и обозначение образуемых на период эксплуатации земельных участков (частей земельных участков)
- 33.08.070106.444.391 — границы и обозначение образуемых на период строительства земельных участков (частей земельных участков)
- 100 — поворотная точка границы образуемого земельного участка (части земельного участка)
- 33.08.070111 — номер и граница кадастрового квартала
- 33.08.070111.332 — границы и кадастровый номер земельных участков, учтенных в ЕТРН
- - - - - — граница муниципального образования

ПРИМЕЧАНИЕ:
 Граница зон планируемого размещения линейных объектов устанавливается в соответствии с нормами отвода земельных участков для конкретных видов линейных объектов. Обоснование определения границ зон планируемого размещения линейных объектов указаны в Томе 2. Материалы по обоснованию проекта планировки территории. Пояснительная записка.

Красные линии, утвержденные в составе проекта планировки территории, или красные линии, утверждаемые, изменяемые проектом межевания территории в соответствии с пунктом 2 части 2 статьи 43 Градостроительного кодекса Российской Федерации отсутствуют.


В соответствии с письмом Администрации Вязниковского района Владимирской области № 554/01-24 от 05.02.2021 г. существующие (ранее установленные в соответствии с законодательством РФ) и отменяемые красные линии отсутствуют.

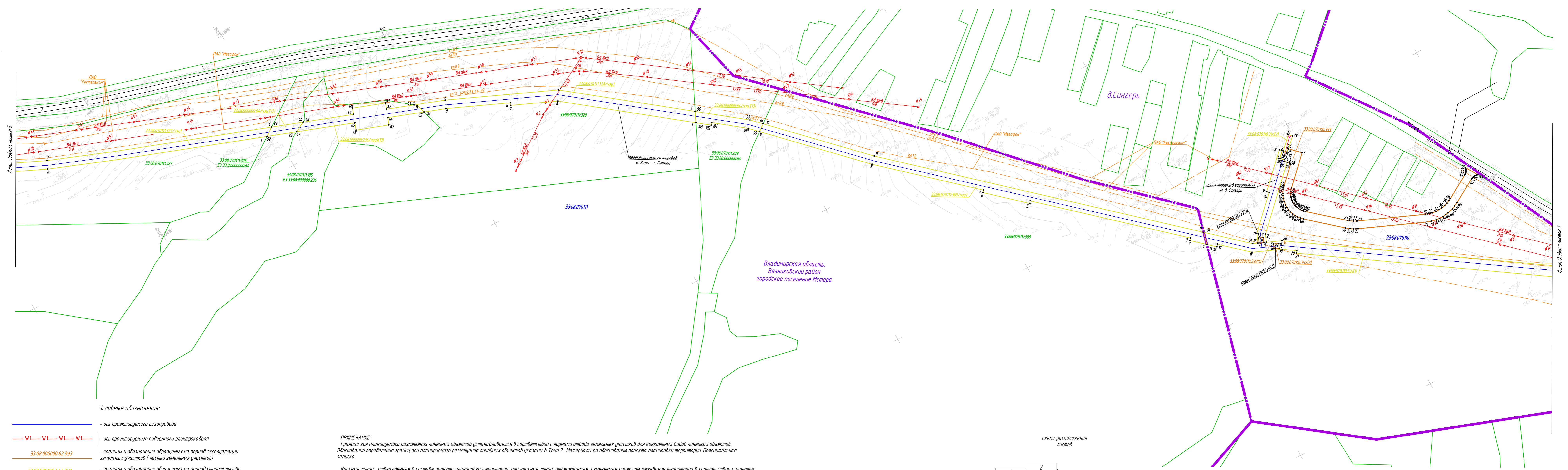
Линии отступа от красных линий в целях определения мест допустимого размещения зданий, строений, сооружений не устанавливаются ввиду отсутствия красных линий.

Земельные участки, образование которых предусмотрено схемой расположения земельного участка или земельных участков на кадастровом плане территории, срок действия которых не истек, отсутствуют.

Система координат МСК-33

8000.014.П.0/0.0003.33/1241-1-СПД.3.4				
Газопровод межпоселковый д. Жары – с. Станки – д. Синьере – д. Борзынь Вязниковского района Владимирской области				
Изм.	Кол.уч.	Лист	№ док.	Подп.
Разраб.	Федорова			09.2021
Рук.групп.	Разова			
Нач.отд.	Тюшин			
Н.контр.	Разова			
ГИП	Цой			
Основная часть проекта межевания территории. Графическая часть			Стадия	Лист
Чертеж межевания территории № 12000			ПП	5
				8





Согласовано:
 Инф. М. Подп. Подпись и дата Взам. инб. М

- Условные обозначения:**
- ось проектируемого газопровода
 - ось проектируемого подземного электрокабеля
 - 33:08:000000:62:393 - границы и обозначение образцов на период эксплуатации земельных участков (частей земельных участков)
 - 33:08:070106:44:391 - границы и обозначение образцов на период строительства земельных участков (частей земельных участков)
 - 100 - оборотная точка границы образуемого земельного участка (части земельного участка)
 - 33:08:070111 - номер и граница кадастрового квартала
 - 33:08:070111:332 - границы и кадастровый номер земельных участков, учтенных в ЕГРН
 - граница муниципального образования

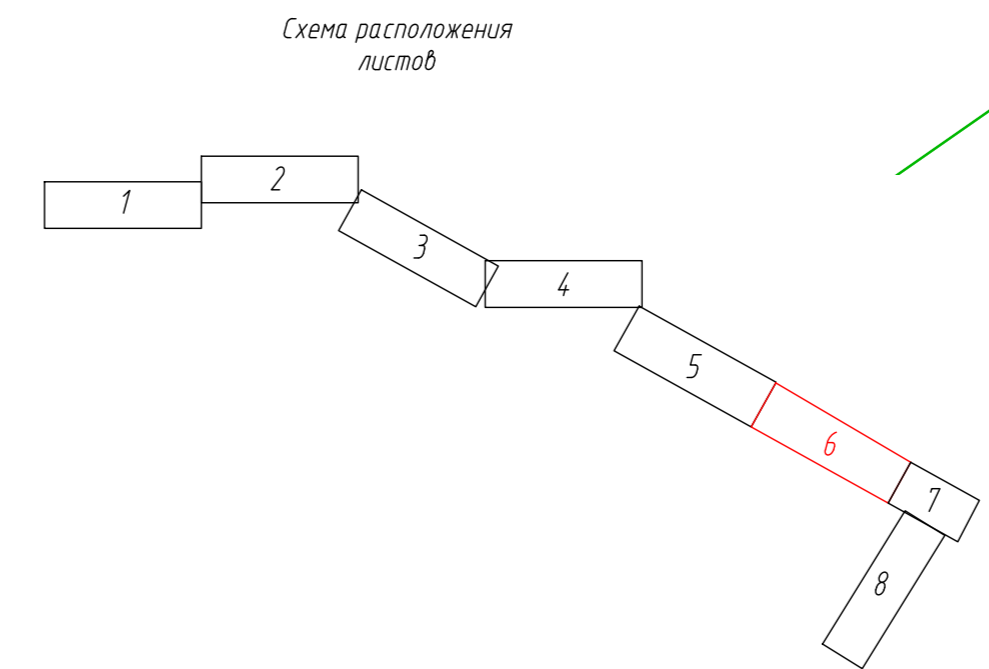
ПРИМЕЧАНИЕ:
 Граница зон планируемого размещения линейных объектов устанавливается в соответствии с нормами отвода земельных участков для конкретных видов линейных объектов. Обоснование определения границ зон планируемого размещения линейных объектов указаны в Томе 2. Материалы по обоснованию проекта планировки территории. Пояснительная записка.

Красные линии, утвержденные в составе проекта планировки территории, или красные линии, утверждаемые, изменяемые проектом межевания территории в соответствии с пунктом 2 части 2 статьи 43 Градостроительного кодекса Российской Федерации отсутствуют.

В соответствии с письмом Администрации Вязниковского района Владимирской области № 554/01-24 от 05.02.2021 г. существующие (ранее установленные в соответствии с законодательством РФ) и отменяемые красные линии отсутствуют.

Линии отступя от красных линий в целях определения мест допустимого размещения зданий, строений, сооружений не устанавливаются ввиду отсутствия красных линий.

Земельные участки, образование которых предусмотрено схемой расположения земельного участка или земельных участков на кадастровом плане территории, срок действия которых не истек, отсутствуют.



Система координат МСК-33

8000.014.П.0/0.0003.33/1241-1-СИД.3.4			
Газопровод межпоселковой д. Жары - с. Станки - д. Сингерь - д. Борзынь Вязниковского района Владимирской области			
Изм.	Кол. уч.	Лист	М. док.
Разраб.	Федорова	Подп.	09.2021
Руч. групп.	Разова	Нач. отд.	Ташин
Н.контр.	Разова	ГИП	Цой
Основная часть проекта межевания территории. Графическая часть		Стандия	Лист
Чертеж межевания территории М 1:2000		ПП	6
			8



Владимирская область,
Вязниковский район
городское поселение Мстера









Владимирская область,
Вязниковский район
городское поселение Вязники

д. Сингерь

Схема расположения
листов

Линия сводки с листом 8

Условные обозначения:

-  - ось проектируемого газопровода
-  - ось проектируемого подземного электрокабеля
-  33:08:000000:62:343 - границы и обозначение образуемых на период эксплуатации земельных участков (частей земельных участков)
-  33:08:070106:44:341 - границы и обозначение образуемых на период строительства земельных участков (частей земельных участков)
-  100 - поворотная точка границы образуемого земельного участка (части земельного участка)
-  33:08:070111 - номер и граница кадастрового квартала
-  33:08:070111:332 - границы и кадастровый номер земельных участков, учтенных в ЕГРН
-  - граница муниципального образования

ПРИМЕЧАНИЕ:

Граница зон планируемого размещения линейных объектов устанавливается в соответствии с нормами отвода земельных участков для конкретных видов линейных объектов. Обоснование определения границ зон планируемого размещения линейных объектов указаны в Томе 2. Материалы по обоснованию проекта планировки территории. Пояснительная записка.

Красные линии, утвержденные в составе проекта планировки территории, или красные линии, утверждаемые, изменяемые проектом межевания территории в соответствии с пунктом 2 части 2 статьи 43 Градостроительного кодекса Российской Федерации отсутствуют.

В соответствии с письмом Администрации Вязниковского района Владимирской области № 554/01-24 от 05.02.2021 г. существующие (ранее установленные в соответствии с законодательством РФ) и отменяемые красные линии отсутствуют.

Линии отступа от красных линий в целях определения мест допустимого размещения зданий, строений, сооружений не устанавливаются ввиду отсутствия красных линий.

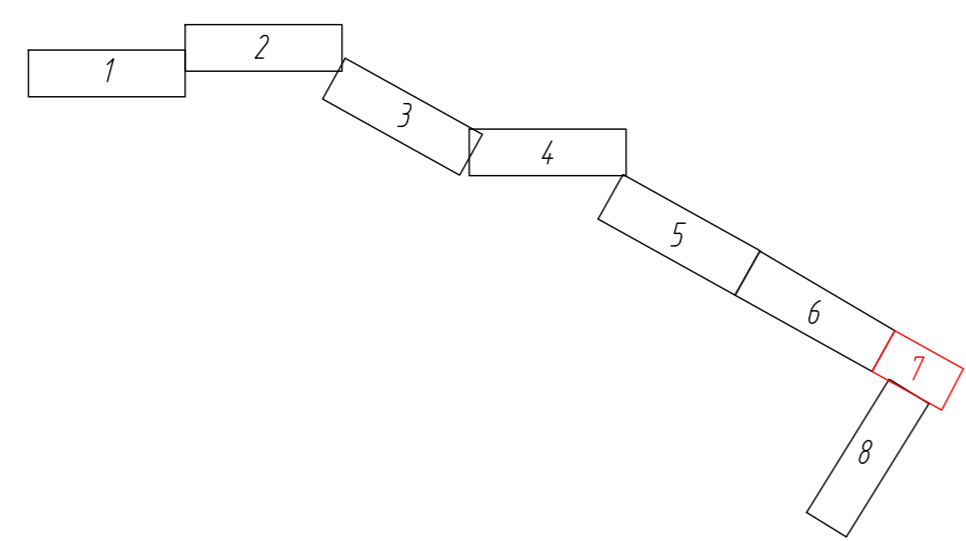
Земельные участки, образование которых предусмотрено схемой расположения земельного участка или земельных участков на кадастровом плане территории, срок действия которых не истек, отсутствуют.

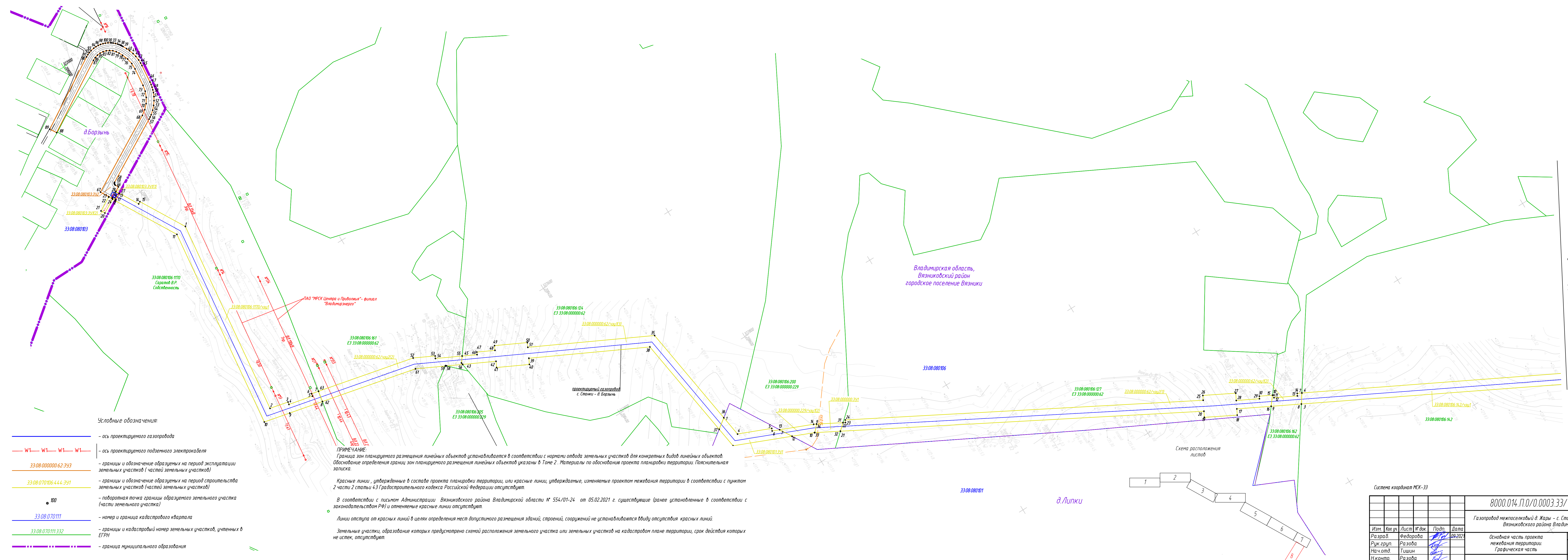
Система координат МСК-33

8000.014.П.0/0.0003.33/1241-1-СИД2.3.4					
Газопровод межпоселковый д. Жары - с. Станки - д. Сингерь - д. Борзынь Вязниковского района Владимирской области					
Изм.	Кол.уч.	Лист	№ док.	Подп.	Дата
Разраб.	Федорова				09-2021
Рук.груп.	Разова				
Нач.отд.	Тишин				
Н.контр.	Разова				
ГИП	Цой				
Основная часть проекта межевания территории. Графическая часть				Стадия	Лист
				ПП	7
Чертеж межевания территории М 1:2000				Листов	8

Согласовано:

Инв. № подл. Подпись и дата. Взам. инв. №





- Условные обозначения:**
- — ось проектируемого газопровода
 - W1 — W1 — W1 — W1 — — ось проектируемого подземного электрокабеля
 - 33.08.000000.62.343 — — границы и обозначение образцов на период эксплуатации земельных участков (частей земельных участков)
 - 33.08.070106.44.341 — — границы и обозначение образцов на период строительства земельных участков (частей земельных участков)
 - 000 — поворотная точка границы образуемого земельного участка (части земельного участка)
 - 33.08.070111 — — номер и граница кадастрового квартала
 - 33.08.070111.332 — — границы и кадастровый номер земельных участков, учтенных в ЕГРН
 - - - - - — граница муниципального образования

ПРИМЕЧАНИЕ:
 Граница зон планируемого размещения линейных объектов устанавливается в соответствии с нормами отвода земельных участков для конкретных видов линейных объектов. Обоснование определения границ зон планируемого размещения линейных объектов указаны в Томе 2. Материалы по обоснованию проекта планировки территории. Пояснительная записка.

Красные линии, утвержденные в составе проекта планировки территории, или красные линии, утверждаемые, изменяемые проектом межевания территории в соответствии с пунктом 2 части 2 статьи 43 Градостроительного кодекса Российской Федерации отсутствуют.

В соответствии с письмом Администрации Вязниковского района Владимирской области № 554/01-24 от 05.02.2021 г. существующие (ранее установленные в соответствии с законодательством РФ) и отмененные красные линии отсутствуют.

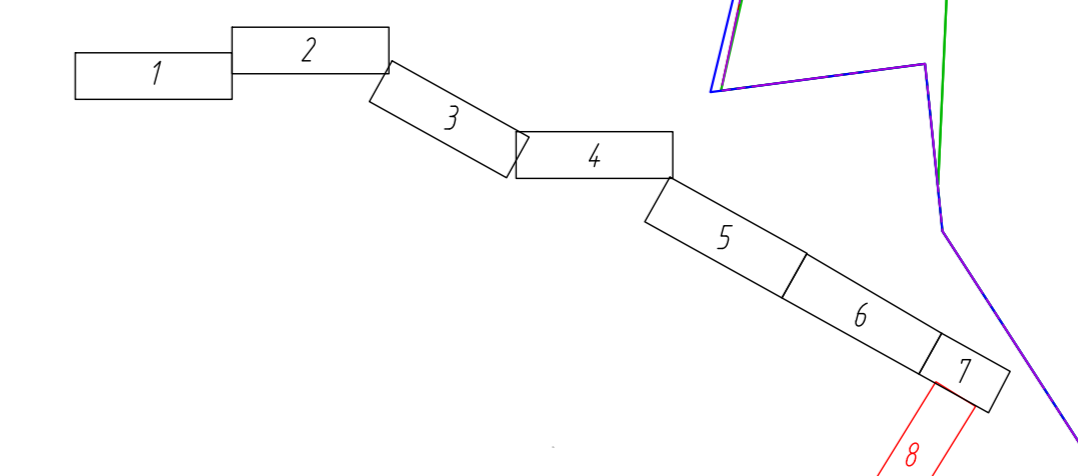
Линии отступают от красных линий в целях определения мест допустимого размещения зданий, строений, сооружений не устанавливаются ввиду отсутствия красных линий.

Земельные участки, образование которых предусмотрено схемой расположения земельного участка или земельных участков на кадастровом плане территории, срок действия которых не истек, отсутствуют.

Владимирская область,
 Вязниковский район
 городское поселение Вязники

д. Липки

Схема расположения листов



Система координат МСК-33

8000.014.П.0/0.0003.33/124-1-СПД.3.4					
Газопровод межпоселковой д. Жары - с. Станки - д. Синевь - д. Борзынь Вязниковского района Владимирской области					
Изм.	Кол.уч.	Лист	№ док.	Подп.	Дата
Разраб.	Федорова				09.2021
Рук.групп.	Разова				
Нач.отд.	Ташин				
Н.контр.	Разова				
ГИП	Цой				
Основная часть проекта межевания территории. Графическая часть			Стандия	Лист	Листов
Чертеж межевания территории М 1:2000			ПП	8	8



Согласовано:
 Инф. М. Подп. Подпись и дата Взам. инб. М