



Общество с ограниченной ответственностью
«Газпром проектирование»

Заказчик – ООО «Газпром межрегионгаз»

«Утверждено постановлением
Администрации Вязниковского района
Владимирской области
от «__» _____ 202_ г. № _____»

ДОКУМЕНТАЦИЯ ПО ПЛАНИРОВКЕ ТЕРРИТОРИИ
Проект планировки и межевания территории

**«Газопровод межпоселковый д. Данилково – д. Илевники – д. Кудрявцево –
д. Перово – д. Ильина Гора – д. Олтушево
Вязниковского района Владимирской области»**

ТОМ 3
Основная часть проекта межевания территории



Общество с ограниченной ответственностью
«Газпром проектирование»

Заказчик – ООО «Газпром межрегионгаз»

ДОКУМЕНТАЦИЯ ПО ПЛАНИРОВКЕ ТЕРРИТОРИИ
Проект планировки и межевания территории

**«Газопровод межпоселковый д. Данилково – д. Илевники – д. Кудрявцево –
д. Перово – д. Ильина Гора – д. Олтушево
Вязниковского района Владимирской области»**

ТОМ 3

Основная часть проекта межевания территории

Инов. № подл.	Подпись и дата	Взам. инв. №

Главный инженер
Нижегородского филиала

Д.Г. Репин

Главный инженер проекта

Н.Е. Цой

Список исполнителей

Начальник центра
Инженерных изысканий



(подпись, дата)

А.И. Зазерин

Начальник отдела
Сбора исходных данных
центра инженерных изысканий ЦИИ



(подпись, дата)

С.Н. Тишин

Руководитель группы
подготовки документации
планировки территории и межевания



(подпись, дата)

А.С. Разова

Нормоконтролер



(подпись, дата)

А.С. Разова

Список участников работ

Т. А. Федорова – разработка документации по планировке территории

Обозначение	Наименование	Примечание
8000.014.П.0/0.0003.33/1239-1-СИД2.3.4-С	Содержание тома 3	3
8000.014.П.0/0.0003.33/1239-1-СД	Состав документации по планировке территории	4
8000.014.П.0/0.0003.33/1239-1-СИД2.3.4.ВКМ	Ведомость картографических материалов	5
8000.014.П.0/0.0003.33/1239-1-СИД2.3.4	Текстовая часть	6-41
8000.014.П.0/0.0003.33/1239-1-СИД2.3.4	Чертёж межевания территории М1:2000	42-46

Состав документации по планировке территории

Номер тома	Обозначение	Наименование документа	Примечания
Том 1	8000.014.П.0/0.0003.33/1239-1- СИД2.3.2	Основная часть проекта планировки территории.	Том 1
Том 2	8000.014.П.0/0.0003.33/1239-1- СИД2.3.3	Материалы по обоснованию проекта планировки территории.	Том 2
Том 3	8000.014.П.0/0.0003.33/1239-1- СИД2.3.4	Основная часть проекта межевания территории.	Том 3
Том 4	8000.014.П.0/0.0003.33/1239-1- СИД2.3.5	Материалы по обоснованию проекта межевания территории	Том 4

Ведомость картографических материалов


Наименование документации «Газопровод межпоселковый д. Данилково – д. Илевники – д. Кудрявцево –д. Перово – д. Ильина
Гора – д. Олтушево Вязниковского района Владимирской области»


Обозначение 8000.014.П.0/0.0003.33/1239-1- СИД2.3.4.ВКМ


Организация ООО «Газпром проектирование»

Дата создания 30.11.2021 г.

№	Краткое наименование тома (книги)	Обозначение тома (книги)	Номер страницы (листа)	Номер рисунка, графического приложения, текстового приложения	Краткое наименование рисунка графического приложения, текстового приложения	Реквизиты лицензионного договора	Примечание
1	2	3	4	5	6	7	8
1	СИД2.3.4	8000.014.П.0/0.0003.33/1239-1- СИД2.3.4	42-46	-	Чертеж межевания территории М 1:2000	-	-

Составил Инженер 1 категории  Т.А. Федорова 30.11.2021 г.
(Должность) (подпись) (И.О. Фамилия) (Дата)

Проверил Руководитель группы  А.С. Разова 30.11.2021 г.
(Должность) (подпись) (И.О. Фамилия) (Дата)

ГИП  Н.Е. Цой 30.11.2021 г.
(подпись) (И.О. Фамилия) (Дата)

Содержание

Введение.....	2
1 Перечень образуемых земельных участков.....	3
1.1 Сведения об отнесении (неотнесении) образуемых земельных участков к территории общего пользования.....	3
1.2 Перечень и сведения о площади образуемых земельных участков, в отношении которых предполагаются резервирование и (или) изъятие для государственных или муниципальных нужд.....	3
1.3 Перечень кадастровых номеров существующих земельных участков, на которых линейный объект может быть размещен на условиях сервитута, публичного сервитута, их адреса или описание местоположения, перечень и адреса расположенных на таких земельных участках объектов недвижимого имущества.....	3
1.4 Целевое назначение лесов, вид (виды) разрешенного использования лесного участка, количественные и качественные характеристики лесного участка, сведения о нахождении лесного участка в границах особо защитных участков лесов.....	4
2 Перечень координат характерных точек образуемых земельных участков.....	9
3 Сведения о границах территории, применительно к которой осуществляется подготовка проекта межевания.....	10
4 Вид разрешенного использования образуемых земельных участков, предназначенных для размещения линейных объектов и объектов капитального строительства, проектируемых в составе линейного объекта, а также существующих земельных участков, занятых линейными объектами и объектами капитального строительства, входящими в состав линейных объектов, в соответствии с проектом планировки территории.....	11
Приложение А Перечень образуемых земельных участков (частей земельных участков).....	13
Приложение Б Ведомость земельных участков, на которые планируется установление публичного сервитута.....	18
Приложение В Перечень координат характерных точек образуемых земельных участков.....	23
Приложение Г Перечень координат характерных точек границ территории, в отношении которой утвержден проект межевания.....	32

Введение

Документация по планировке территории объекта: «Газопровод межпоселковый д. Данилково – д. Илевники – д. Кудрявцево – д. Перово – д. Ильина Гора – д. Олтушево Вязниковского района Владимирской области» разработана в соответствии с действующими законодательными актами и нормативными документами.

Основание для разработки документации по планировке территории:

- Программа газификации регионов Российской Федерации, утвержденная Председателем Правления ОАО «Газпром» А.Б. Миллером;

- Постановление администрации МО Вязниковского района Владимирской области от 28.05.2021г. № 573 «О разрешении на подготовку проекта планировки территории и проекта межевания территории для строительства объекта «Газопровод межпоселковый д. Данилково – д. Илевники – д. Кудрявцево – д. Перово – д. Ильина Гора – д. Олтушево Вязниковского района Владимирской области».

1 Перечень образуемых земельных участков

В рамках проекта межевания территории предусмотрено образование земельных участков/частей земельных участков из земель сельскохозяйственного назначения, земель населённых пунктов, земель промышленности, энергетики, транспорта, связи, радиовещания, телевидения, информатики, земель для обеспечения космической деятельности, земель обороны, безопасности и земель иного специального назначения, земель лесного фонда, сведения о которых содержатся в едином государственном реестре недвижимости, необходимых для строительства и размещения проектируемых объектов, в соответствии с Земельным кодексом РФ от 25.10.2001 № 136-ФЗ.

Перечень образуемых земельных участков/частей земельных участков представлен в Приложении А.

1.1 Сведения об отнесении (неотнесении) образуемых земельных участков к территории общего пользования

В соответствии с п.12 ст.1 ГрК РФ территории общего пользования - территории, которыми беспрепятственно пользуется неограниченный круг лиц (в том числе площади, улицы, проезды, набережные, береговые полосы водных объектов общего пользования, скверы, бульвары).

Проектом межевания территории не предусматривается образование земельных участков, которые будут отнесены к территориям общего пользования или имуществу общего пользования. образуемые земельные участки будут предоставляться во временное и постоянное пользование ПАО «Газпром».

1.2 Перечень и сведения о площади образуемых земельных участков, в отношении которых предполагаются резервирование и (или) изъятие для государственных или муниципальных нужд

Проектом межевания территории не предусмотрено образование земельных участков, в отношении которых предполагаются резервирование и изъятие для государственных нужд.

1.3 Перечень кадастровых номеров существующих земельных участков, на которых линейный объект может быть размещен на условиях сервитута, публичного сервитута, их адреса или описание местоположения, перечень и адреса расположенных на таких земельных участках объектов недвижимого имущества

В рамках документации по планировке территории предусмотрена возможность оформления публичного сервитута. Ведомость земельных участков, на которые планируется установление публичного сервитута, представлена в Приложении Б.

1.4 Целевое назначение лесов, вид (виды) разрешенного использования лесного участка, количественные и качественные характеристики лесного участка, сведения о нахождении лесного участка в границах особо защитных участков лесов

1. Субъект Российской Федерации	<u>Владимирская область</u>
2. Муниципальное образование	<u>Вязниковский муниципальный район</u>
3. Категория земель	<u>Земли лесного фонда</u>
4. Лесничество (лесопарк)	<u>Вязниковского лесничества</u>
Участковое лесничество, урочище (при наличии)	<u>Паустовское участковое лесничество, урочище «Родина»</u>
Целевое назначение лесов, категория защитных лесов	<u>Защитные леса, ценные леса, запретные полосы лесов, расположенные вдоль водных объектов, ОЗУ: другие особо защитные участки, участки лесов вокруг сельских населенных пунктов и садовых товариществ</u>
Квартал	<u>9</u>
Лесотаксационный выдел/часть лесотаксационного выдела	<u>Часть выделов 10, 17</u>
Участковое лесничество, урочище (при наличии)	<u>Паустовское участковое лесничество, урочище «Родина»</u>
Целевое назначение лесов, категория защитных лесов	<u>Защитные леса, леса выполняющие функции защиты природных и иных объектов, леса, расположенные в защитных полосах лесов, ОЗУ: другие особо защитные участки, участки лесов вокруг сельских населенных пунктов и садовых товариществ</u>
Квартал	<u>9</u>
Лесотаксационный выдел/часть лесотаксационного выдела	<u>20, 21, 25</u>
Участковое лесничество, урочище (при наличии)	<u>Паустовское участковое лесничество, урочище «Родина»</u>
Целевое назначение лесов, категория защитных лесов	<u>Защитные леса, леса выполняющие функции защиты природных и иных объектов, леса, расположенные в защитных полосах лесов, ОЗУ: другие особо защитные участки, участки лесов вокруг сельских населенных пунктов и садовых товариществ</u>
Квартал	<u>9</u>
Лесотаксационный выдел/часть лесотаксационного выдела	<u>25</u>
Участковое лесничество, урочище (при наличии)	<u>Паустовское участковое лесничество, урочище «Родина»</u>
Целевое назначение лесов, категория защитных лесов	<u>Защитные леса, леса, расположенные в водоохраных зонах</u>

Квартал							<u>9</u>					
Лесотаксационный выдел/часть лесотаксационного выдела							<u>Часть выделов 53, 55, 62</u>					
Участковое лесничество, урочище (при наличии)							<u>Нагорное участковое лесничество</u>					
Целевое назначение лесов, категория защитных лесов							<u>Защитные леса, ценные леса, противоэрозионные леса</u>					
Квартал							<u>46</u>					
Лесотаксационный выдел/часть лесотаксационного выдела							<u>Часть выделов 8, 9, 10, 15, 20, 21, 22, 26</u>					
5. Общая площадь лесного участка							<u>2,0729</u>					
6. Таксационное описание участка по целевому назначению и категориям защитных лесов:												
№ п/п	Условный номер образуемого земельного участка (многоконтурного земельного участка)	Целевое назначение лесов	Сведения об особо защитных участках лесов (ОЗУ)	Местоположение лесного участка			Площадь (га) / Запас древесины (м3)	Количественные и качественные характеристики лесного участка				
				Участковое лесничество / урочище	Лесной квартал	Лесотаксационный выдел		Состав насаждений	Возраст (лет)	Бонитет	Полнота древостоя	Запас насаждений (м ³ на 1 га)
1	2	3	4	5	6	7	8	9	10	11	12	13
1.1	33:08:000000:73/чзу1(1)	защитные леса, леса выполняющие функции защиты природных и иных объектов, леса, расположенные в защитных полосах лесов	-	Паустовское участковое лесничество, урочище «Родина»	9	20	0,0121/2	10Б	45	1	0,7	170
						21	0,0619/7	10Б	45	1	0,5	120
1.2	33:08:000000:73/чзу1(2)	защитные леса, леса выполняющие функции защиты природных и иных объектов, леса, расположенные в защитных полосах лесов	-	Паустовское участковое лесничество, урочище «Родина»	9	20	0,0820/14	10Б	45	1	0,7	170
1.3	33:08:000000:73/чзу1(3)	защитные леса, леса выполняющие функции защиты природ-	-	Паустовское участковое лесничество, урочище «Родина»	9	10	0,0124/2	10Б	45	1	0,7	170

		ных и иных объектов, леса, расположенные в защитных полосах лесов				20	0,0316/5	10Б	45	1	0,7	170
1.4	33:08:000000:73/чзу1(4)	защитные леса, леса выполняющие функции защиты природных и иных объектов, леса, расположенные в защитных полосах лесов	-	Паустовское участковое лесничество, урочище «Родина»	9	11	0,1094					
1.5	33:08:000000:73/чзу1(5)	защитные леса, леса выполняющие функции защиты природных и иных объектов, леса, расположенные в защитных полосах лесов	-	Паустовское участковое лесничество, урочище «Родина»	9	11	0,0342					
1.6	33:08:000000:73/чзу1(6)	защитные леса, леса выполняющие функции защиты природных и иных объектов, леса, расположенные в защитных полосах лесов	-	Паустовское участковое лесничество, урочище «Родина»	9	53	0,0923/13	7Б2Дн1Ос	65	2	0,5	140
1.7	33:08:000000:73/чзу1(7)	защитные леса, леса выполняющие функции защиты природных и иных объектов, леса, расположенные в защитных полосах лесов	-	Паустовское участковое лесничество, урочище «Родина»	9	17	0,0003/0	8Б1Ос1Дн	65	2	0,5	140
1.8	33:08:000000:73/чзу1(8)	защитные леса, леса выполняющие функции защиты природ-	-	Паустовское участковое лесничество, урочище «Родина»	9	55	0,0372/7	5Дн3Ос2Б+Кл	70	3	0,6	200

		ных и иных объектов, леса, расположенные в защитных полосах лесов				62	0,0018/0	4Б4Ос1Дн1Е	65	2	0,5	133
1.9	33:08:000000:73/чзу1(9)	защитные леса, леса выполняющие функции защиты природных и иных объектов, леса, расположенные в защитных полосах лесов	-	Паустовское участковое лесничество, урочище «Родина»	9	55	0,0050/1	5Дн3Ос2Б+Кл	70	3	0,6	200
						62	0,0706/9	4Б4Ос1Дн1Е	65	2	0,5	133
						25	0,1154/24	10Б	40	1А	0,8	210
Итого по 33:08:000000:73/чзу1							0,6662/					
3.1	33:08:000000:262/чзу1	Защитные леса, ценные леса, запретные полосы лесов, расположенные вдоль водных объектов	-	Нагорное участковое лесничество	46	8	0,0766/21	10Б+Ос	65	1	0,8	271
						9	0,0409/-	прогалина	-	-	-	-
						10	0,7775/179	10Б+Ос+Е	90	1	0,6	230
						15	0,1387/61	10С+Б, л/культуры	78	1А	0,8	440
						20	0,0461/11	9Б1Ос	85	1	0,7	239
						21	0,0750/20	10Б+Ос	85	1	0,7	262
						22	0,0801/31	10С+Б, л/культуры	78	1А	0,7	383
26	0,1718/69	10С+Б, л/культуры	78	1А	0,7	400						
Итого по 33:08:000000:262/чзу1							1,4067/392					
7. Цель использования лесного участка					Строительство, эксплуатация линейного объекта: «Газопровод межпоселковый д. Данилково – д. Илевники – д. Кудрявцево – д. Перово – д. Ильина Гора – д. Олтушево Вязниковского района Владимирской области»							
8. Вид разрешённого использования					В соответствии с лесохозяйственным регламентом Вязниковского лесничества Владимирской области вид разрешенного использования лесов: 1) Заготовка древесины; 2) Заготовка и сбор недревесных лесных ресурсов; 3) Заготовка пищевых лесных ресурсов и сбор лекарственных растений; 4) Осуществление видов деятельности в сфере охотничьего хозяйства; 5) Ведение сельского хозяйства; 6) Осуществление научно-исследовательской деятельности, образовательной деятельности							

	<ul style="list-style-type: none"> 7) Осуществление реакционной деятельности; 8) Создание лесных плантаций и их эксплуатация; 9) Выращивание лесных плодовых, ягодных, декоративных растений, лекарственных растений; 10) Выращивание посадочного материала лесных растений (саженцев, сеянцев); 11) Осуществление геологического изучения недр, разведка и добыча полезных ископаемых; 12) Строительство и эксплуатация водохранилищ и иных искусственных водных объектов, а так же гидротехнических сооружений, морских портов, морских терминалов, речных портов, причалов; 13) Строительство, реконструкция, эксплуатация линейных объектов; 14) Осуществление религиозной деятельности; 15) Иные виды, определенные в соответствии с частью 2 статьи 6 Лесного Кодекса РФ.
9. Сведения об обременениях проектируемого лесного участка	-

2 Перечень координат характерных точек образуемых земельных участков

Перечень координат характерных точек образуемых земельных участков представлен в Приложении В.

3 Сведения о границах территории, применительно к которой осуществляется подготовка проекта межевания

Перечень координат характерных точек границ территории, применительно к которой осуществляется подготовка проекта межевания территории, представлен в Приложении Г.

4 Вид разрешенного использования образуемых земельных участков, предназначенных для размещения линейных объектов и объектов капитального строительства, проектируемых в составе линейного объекта, а также существующих земельных участков, занятых линейными объектами и объектами капитального строительства, входящими в состав линейных объектов, в соответствии с проектом планировки территории

Согласно Приказу Федеральной службы государственной регистрации, кадастра и картографии от 10.11.2020г. №П/0412 «Об утверждении классификатора видов разрешенного использования земельных участков» образуемые участки имеют вид разрешенного использования 7.5 – Трубопроводный транспорт.

Приложение А

Перечень образуемых земельных участков (частей земельных участков)

№	Условные номера образуемых земельных участков/частей	Кадастровый номер земельного участка, из которого образуется земельные участки/части	Способ образования земельного участка/части земельного участка	Вид разрешенного использования земельного участка (части земельного участка)	Категория земель	Вид права	Правообладатель	Адресные характеристики земельных участков	Площадь исходных земельных участков, кв.м.	Площадь земельного участка (части земельного участка), необходимая для строительства объекта, кв.м	Площадь земельного участка (части земельного участка), необходимая для эксплуатации объекта, кв.м / объект, под который планируется образование земельного участка
1	2	3	4	5	6	7	8	9	10	11	12
1	33:08:090310:259/чзу1	33:08:090310:259	Образование части земельного участка с кадастровым номером 33:08:090310:259	Для сельскохозяйственного производства	Земли сельскохозяйственного назначения	Долевая собственность, № 33-33-01/063/2014-013 от 24.07.2014, ½;/ Залог в силу закона 33-33-01/063/2014-014 от 24.07.2014	Сенькин Максим Сергеевич/ ПАО "Сбербанк России"	Российская Федерация, Владимирская обл, р-н Вязниковский, МО город Вязники (городское поселение), расположен восточнее д. Данилково	623128	20192	-
2	33:08:090310:259/чзу2	33:08:090310:259	Образование части земельного участка с кадастровым номером 33:08:090310:259	Для сельскохозяйственного производства	Земли сельскохозяйственного назначения	Долевая собственность, № 33-33-01/063/2014-013 от 24.07.2014, ½;/ Залог в силу закона 33-33-01/063/2014-014 от 24.07.2014	Сенькин Максим Сергеевич/ ПАО "Сбербанк России"	Российская Федерация, Владимирская обл, р-н Вязниковский, МО город Вязники (городское поселение), расположен восточнее д. Данилково	623128	-	46 (кран)
3	33:08:000000:3У1 (2 контура)	-	Образование земельного участка из земель, находящихся в государственной или муниципальной собственности	7.5 Трубопроводный транспорт*	Земли сельскохозяйственного назначения	Неразграниченная государственная собственность	В ведении администрации МО Вязниковский муниципальный район Владимирской области)	Российская Федерация, Владимирская область, Вязниковский муниципальный район, ГП Вязники	-	32	-
3.1	33:08:000000:3У1(1)	-/-	-/-	-/-	-/-	-/-	-/-	-/-	-/-	2,68	-
3.2	33:08:000000:3У1(2)	-/-	-/-	-/-	-/-	-/-	-/-	-/-	-/-	29,50	-
4	33:08:090310:274/чзу1	33:08:090310:274	Образование части земельного участка с кадастровым номером 33:08:090310:274	для сельскохозяйственного производства	Земли сельскохозяйственного назначения	Собственность, № 33-33-20/011/2014-113 от 15.07.2014	ООО "ТорговоПроизводственная Компания РосАз-НН"	Российская Федерация, Владимирская обл, р-н Вязниковский, МО город Вязники (городское поселение), восточнее д. Данилково	470602	7093	-
5	33:08:090310:274/чзу2	33:08:090310:274	Образование части земельного участка с кадастровым номером 33:08:090310:274	для сельскохозяйственного производства	Земли сельскохозяйственного назначения	Собственность, № 33-33-20/011/2014-113 от 15.07.2014	ООО "ТорговоПроизводственная Компания РосАз-НН"	Российская Федерация, Владимирская обл, р-н Вязниковский, МО город Вязники (городское поселение), восточнее д. Данилково	470602	-	46 (кран)
6	33:08:000000:30/чзу1 (2 контура)	33:08:000000:30	Образование части земельного участка с кадастровым номером 33:08:000000:30	Под полосу отвода для эксплуатации федеральной автодороги М-7 «Волга»	Земли промышленности, энергетики, транспорта, связи, радиовещания, телевидения, информатики, земли для обеспечения космической деятельности, земли обороны, безопасности и земли иного специального назначения	Собственность 33-33-03/006/2008-021, 04.04.2008/ п(б)п 33-33-03/12/2004-331, 18.05.2005	Российская Федерация/ ФГУ ФКУ "Управление автомобильной магистрали Москва-Н.Новгород федерального дорожного агентства"	Российская Федерация, Владимирская область, Вязниковский район, км 267+630-км 268+610, км 268+740-293+264, 297+867-314+044	2059999	377	-
6.1	33:08:000000:30/чзу1(1)	-/-	-/-	-/-	-/-	-/-	-/-	-/-	-/-	248,55	-
6.2	33:08:000000:30/чзу1(2)	-/-	-/-	-/-	-/-	-/-	-/-	-/-	-/-	128,19	-
7	33:08:000000:30/чзу2	33:08:000000:30	Образование части земельного участка с кадастровым номером 33:08:000000:30	Под полосу отвода для эксплуатации федеральной автодороги М-7 «Волга»	Земли промышленности, энергетики, транспорта, связи, радиовещания, телевидения, информатики, земли для обеспечения космической деятельности, земли обороны, безопасности и земли иного специального назначения	Собственность 33-33-03/006/2008-021, 04.04.2008/ п(б)п 33-33-03/12/2004-331, 18.05.2005	Российская Федерация/ ФГУ ФКУ "Управление автомобильной магистрали Москва-Н.Новгород федерального дорожного агентства"	Российская Федерация, Владимирская область, Вязниковский район, км 267+630-км 268+610, км 268+740-293+264, 297+867-314+044	2059999	146	-

					назначения						
8	33:08:090115:3У1	-	Образование земельного участка из земель, находящихся в государственной или муниципальной собственности	7.5 Трубопроводный транспорт*	Земли сельскохозяйственного назначения	Неограниченная государственная собственность	В ведении администрации МО Вязниковский муниципальный район Владимирской области)	Российская Федерация, Владимирская область, Вязниковский муниципальный район, ГП Вязники	-	6	-
9	33:08:000000:71/чзу1 (2 контура)	33:08:000000:71	Образование части земельного участка с кадастровым номером 33:08:000000:71	Для сельскохозяйственного производства	Земли сельскохозяйственного назначения	Долевая собственность	Перечень правообладателей представлен в выписке ЕГРН об объекте недвижимости	Российская Федерация, Владимирская область, Вязниковский район, земли в собственности членов-пайщиков СПК "Родина"	9815600	2469	-
9.1	33:08:000000:71/чзу1(1)	-/-	-/-	-/-	-/-	-/-	-/-	-/-	-/-	1269,43	-
9.2	33:08:000000:71/чзу1(2)	-/-	-/-	-/-	-/-	-/-	-/-	-/-	-/-	1199,43	-
10	33:08:000000:73/чзу1 (9 контуров)	33:08:000000:73	Образование части земельного участка с кадастровым номером 33:08:000000:73	Для сельскохозяйственного производства	Земли лесного фонда	Собственность, № 33-33-03/006/2011-095 от 17.08.2011/ Аренда (в том числе, субаренда) № 33-33-19/016/2013-730 от 28.11.2013	Российская Федерация/ СПК "Родина"	Российская Федерация, обл. Владимирская, р-н Вязниковский, участковое лесничество Паустовское урочище Родина кварталы № 1-9	9069832	6662	-
10.1	33:08:000000:73/чзу1(1)	-/-	-/-	-/-	-/-	-/-	-/-	-/-	-/-	740,02	-/-
10.2	33:08:000000:73/чзу1(2)	-/-	-/-	-/-	-/-	-/-	-/-	-/-	-/-	819,8	-/-
10.3	33:08:000000:73/чзу1(3)	-/-	-/-	-/-	-/-	-/-	-/-	-/-	-/-	440,05	-/-
10.4	33:08:000000:73/чзу1(4)	-/-	-/-	-/-	-/-	-/-	-/-	-/-	-/-	1094,22	-/-
10.5	33:08:000000:73/чзу1(5)	-/-	-/-	-/-	-/-	-/-	-/-	-/-	-/-	341,52	-/-
10.6	33:08:000000:73/чзу1(6)	-/-	-/-	-/-	-/-	-/-	-/-	-/-	-/-	922,86	-/-
10.7	33:08:000000:73/чзу1(7)	-/-	-/-	-/-	-/-	-/-	-/-	-/-	-/-	2,84	-/-
10.8	33:08:000000:73/чзу1(8)	-/-	-/-	-/-	-/-	-/-	-/-	-/-	-/-	390,23	-/-
10.9	33:08:000000:73/чзу1(9)	-/-	-/-	-/-	-/-	-/-	-/-	-/-	-/-	1910,13	-/-
11	33:08:000000:72/чзу1 (3 контура)	33:08:000000:72	Образование части земельного участка с кадастровым номером 33:08:000000:72	Для сельскохозяйственного производства	Земли сельскохозяйственного назначения	Неограниченная государственная собственность	В ведении администрации МО Вязниковский муниципальный район Владимирской области)	Российская Федерация, обл. Владимирская, р-н Вязниковский, д. Пировы-Городищи, СПК "Родина"	8219330	1086	-
11.1	33:08:000000:72/чзу1(1)	-/-	-/-	-/-	-/-	-/-	-/-	-/-	-/-	695,81	-/-
11.2	33:08:000000:72/чзу1(2)	-/-	-/-	-/-	-/-	-/-	-/-	-/-	-/-	369,24	-/-
11.3	33:08:000000:72/чзу1(3)	-/-	-/-	-/-	-/-	-/-	-/-	-/-	-/-	21,03	-/-
12	33:08:090115:3У2	-	Образование земельного участка из земель, находящихся в государственной или муниципальной собственности и уточнение местоположения границ смежного земельного участка с кадастровым номером 33:08:090115:340 (входит в состав единого землепользования с кадастровым номером 33:08:000000:73)**	7.5 Трубопроводный транспорт*	Земли сельскохозяйственного назначения	Неограниченная государственная собственность	В ведении администрации МО Вязниковский муниципальный район Владимирской области)	Российская Федерация, Владимирская область, Вязниковский муниципальный район, ГП Вязники	-	830	-
13	33:08:090115:790/чзу1	33:08:090115:790	Образование части земельного участка с кадастровым номером 33:08:090115:790	Для сельскохозяйственного производства	Земли сельскохозяйственного назначения	Долевая собственность, № 33-33-03/027/2012-078 от 22.11.2012, 1/2; Долевая собственность, № 33:08:090115:790-33/024/2018-1 от 07.11.2018, 1/2	Бармин Станислав Викторович; Галкина Екатерина Федоровна	Российская Федерация, Владимирская обл, район Вязниковский, МО город Вязники (городское поселение), примерно 2000 м на запад от западной границы д Илевники	51100	437	-
14	33:08:000000:262/чзу1	33:08:000000:262	Образование части земельного участка с кадастровым номером 33:08:000000:262	Для лесоразведения	Земли лесного фонда	Собственность: 33-01/03-5/2003-716, 12.01.2004/ Аренда	Российская Федерация	Российская Федерация, Владимирская область, Вязниковский район, в границах ФГУ "Вязниковский лесхоз"	66174766	14067	-
15	33:08:090115:762/чзу1	33:08:090115:762	Образование части земельного участка с кадастровым номером 33:08:090115:762	Для сельскохозяйственного производства	Земли сельскохозяйственного назначения	Собственность, № 33-33-03/017/2009-235 от 10.07.2009	Кириллов Владимир Васильевич	Российская Федерация, Владимирская область, Вязниковский район, северо-западнее д. Илевники	788801	16554	-

16	33:08:000000:97/чзу1 (2 контура)	33:08:000000:97	Образование части земельного участка с кадастровым номером 33:08:000000:97	Под объекты транспорта Автомобильного	Земли промышленности, энергетики, транспорта, связи, радиовещания, телевидения, информатики, земли для обеспечения космической деятельности, земли обороны, безопасности и земли иного специального назначения	Постоянное (бессрочное) пользование, № 33:08:000000:97-33/030/2018-1 от 02.10.2018/ Собственность, № 33:08:000000:97-33/025/2018-2 от 21.11.2018	ГБУ Владимирской области "Управление автомобильных дорог администрации Владимирской области"/ Владимирская область	Российская Федерация, Владимирская область, р-н Вязниковский, МО г Вязники (городское поселение), Автодорога "Волга" - ПировыйГородищи - Лог - Рудильницы - Илевники"	182956	73	-
16.1	33:08:000000:97/чзу1(1)	-/-	-/-	-/-	-/-	-/-	-/-	-/-	-/-	56,27	-/-
16.2	33:08:000000:97/чзу1(2)	-/-	-/-	-/-	-/-	-/-	-/-	-/-	-/-	17,07	-/-
17	33:08:090115:761/чзу1 (2 контура)	33:08:090115:761	Образование части земельного участка с кадастровым номером 33:08:090115:761	Для сельскохозяйственного производства	Земли сельскохозяйственного назначения	Собственность, № 33-33-03/017/2009-234 от 10.07.2009	Кириллов Владимир Васильевич	Российская Федерация, Владимирская область, Вязниковский район, севернее д. Илевники	996459	16992	-
17.1	33:08:090115:761/чзу1(1)	-/-	-/-	-/-	-/-	-/-	-/-	-/-	-/-	3587,41	-/-
17.2	33:08:090115:761/чзу1(2)	-/-	-/-	-/-	-/-	-/-	-/-	-/-	-/-	13404,61	-/-
18	33:08:090115:761/чзу2	33:08:090115:761	Образование части земельного участка с кадастровым номером 33:08:090115:761	Для сельскохозяйственного производства	Земли сельскохозяйственного назначения	Собственность, № 33-33-03/017/2009-234 от 10.07.2009	Кириллов Владимир Васильевич	Российская Федерация, Владимирская область, Вязниковский район, севернее д. Илевники	996459	-	46 (кран)
19	33:08:090301:3У1	-	Образование земельного участка из земель, находящихся в государственной или муниципальной собственности	7.5 Трубопроводный транспорт*	Земли населенных пунктов	Неограниченная государственная собственность	В ведении администрации МО Вязниковский муниципальный район Владимирской области)	Российская Федерация, Владимирская область, Вязниковский муниципальный район, ГП Вязники, д. Илевники	-	129	-
20	33:08:090301:3У2	-	Образование земельного участка из земель, находящихся в государственной или муниципальной собственности	7.5 Трубопроводный транспорт*	Земли населенных пунктов	Неограниченная государственная собственность	В ведении администрации МО Вязниковский муниципальный район Владимирской области)	Российская Федерация, Владимирская область, Вязниковский муниципальный район, ГП Вязники, д. Илевники	-	-	447 (ГРПШ, подъездная дорога)
21	33:08:090115:765/чзу1	33:08:090115:765	Образование части земельного участка с кадастровым номером 33:08:090115:765	Для сельскохозяйственного производства	Земли сельскохозяйственного назначения	Собственность, № 33-33/017-33/017/001/2015-1341/2 от 10.03.2015	Усов Иван Дмитриевич	Российская Федерация, Владимирская область, Вязниковский район, в 450 м восточнее д. Илевники	51100	6891	-
22	33:08:000000:233/чзу1	33:08:000000:233	Образование части земельного участка с кадастровым номером 33:08:000000:233	Для сельскохозяйственного использования	Земли сельскохозяйственного назначения	Долевая собственность	Пайщики СПК «Росток»	Российская Федерация, Владимирская область, Вязниковский район, земли в собственности членов-пайщиков СПК "Росток"	3791200	14649	-
23	33:08:090116:68/чзу1	33:08:090116:68	Образование части земельного участка с кадастровым номером 33:08:090116:68	Для сельскохозяйственного производства	Земли сельскохозяйственного назначения	Собственность, № 33-33/017-33/017/001/2015-7943/2 от 14.12.2015	Муниципальное образование 'Город Вязники' Владимирской области	Российская Федерация, обл. Владимирская, р-н Вязниковский, МО "Город Вязники", северо-восточной границей примыкает к западной границе населенного пункта д. Кудрявцево.	84000	9327	-
24	33:08:090110:86/чзу1 (2 контура)	33:08:090110:86	Образование части земельного участка с кадастровым номером 33:08:090110:86	Для сельскохозяйственного использования	Земли населенных пунктов	Неограниченная государственная собственность	В ведении администрации МО Вязниковский муниципальный район Владимирской области)	Российская Федерация, обл. Владимирская р-н Вязниковский д. Кудрявцево ул. нет	35770	5967	-
24.1	33:08:090110:86/чзу1(1)	-/-	-/-	-/-	-/-	-/-	-/-	-/-	-/-	1157,83	-/-
24.2	33:08:090110:86/чзу1(2)	-/-	-/-	-/-	-/-	-/-	-/-	-/-	-/-	4809,00	-/-
25	33:08:090110:86:3У1	33:08:090110:86	Образование земельного участка путем раздела земельного участка с кадастровым номером 33:08:090110:86 с сохранением исходного в измененных границах	7.5 Трубопроводный транспорт*	Земли населенных пунктов	Неограниченная государственная собственность	В ведении администрации МО Вязниковский муниципальный район Владимирской области)	Российская Федерация, обл. Владимирская р-н Вязниковский д. Кудрявцево ул. нет	35770	-	735 (ГРПШ, подъездная дорога)
26	33:08:090110:3У1 (4 контура)	-	Образование земельного участка из земель, находящихся в государственной или муниципальной собственности	7.5 Трубопроводный транспорт*	Земли сельскохозяйственного назначения	Неограниченная государственная собственность	В ведении администрации МО Вязниковский муниципальный район Владимирской области)	Российская Федерация, Владимирская область, Вязниковский муниципальный район, ГП Вязники, д. Кудрявцево	-	1796	-

26.1	33:08:090110:3У1(1)	-/-	-/-	-/-	-/-	-/-	-/-	-/-	-/-	159,83	-/-
26.2	33:08:090110:3У1(2)	-/-	-/-	-/-	-/-	-/-	-/-	-/-	-/-	124,35	-/-
26.3	33:08:090110:3У1(3)	-/-	-/-	-/-	-/-	-/-	-/-	-/-	-/-	1396,08	-/-
26.4	33:08:090110:3У1(4)	-/-	-/-	-/-	-/-	-/-	-/-	-/-	-/-	115,94	-/-
27	33:08:090110:3У2	-	Образование земельного участка из земель, находящихся в государственной или муниципальной собственности	7.5 Трубопроводный транспорт*	Земли сельскохозяйственного назначения	Неограниченная государственная собственность	В ведении администрации МО Вязниковский муниципальный район Владимирской области)	Российская Федерация, Владимирская область, Вязниковский муниципальный район, ГП Вязники, д. Ильина Гора	-	-	546 (ГРПШ, подъездная дорога)
28	33:08:090110:3У3	-	Образование земельного участка из земель, находящихся в государственной или муниципальной собственности	7.5 Трубопроводный транспорт*	Земли сельскохозяйственного назначения	Неограниченная государственная собственность	В ведении администрации МО Вязниковский муниципальный район Владимирской области)	Российская Федерация, Владимирская область, Вязниковский муниципальный район, ГП Вязники, д. Ильина Гора	-	1540	-
29	33:08:090110:3У4 (2 контура)	-	Образование земельного участка из земель, находящихся в государственной или муниципальной собственности	7.5 Трубопроводный транспорт*	Земли сельскохозяйственного назначения	Неограниченная государственная собственность	В ведении администрации МО Вязниковский муниципальный район Владимирской области)	Российская Федерация, Владимирская область, Вязниковский муниципальный район, ГП Вязники, д. Олтушево	-	6467	-
29.1	33:08:090110:3У4(1)	-/-	-/-	-/-	-/-	-/-	-/-	-/-	-/-	4168,41	-/-
29.2	33:08:090110:3У4(2)	-/-	-/-	-/-	-/-	-/-	-/-	-/-	-/-	2298,61	-/-
30	33:08:090110:3У5	-	Образование земельного участка из земель, находящихся в государственной или муниципальной собственности	7.5 Трубопроводный транспорт*	Земли сельскохозяйственного назначения	Неограниченная государственная собственность	В ведении администрации МО Вязниковский муниципальный район Владимирской области)	Российская Федерация, Владимирская область, Вязниковский муниципальный район, ГП Вязники, д. Завражье	-	1400	-
31	33:08:090110:3У6	-	Образование земельного участка из земель, находящихся в государственной или муниципальной собственности	7.5 Трубопроводный транспорт*	Земли сельскохозяйственного назначения	Неограниченная государственная собственность	В ведении администрации МО Вязниковский муниципальный район Владимирской области)	Российская Федерация, Владимирская область, Вязниковский муниципальный район, ГП Вязники, д. Олтушево	-	-	575 (ГРПШ, подъездная дорога)
32	33:08:040310:172/чзу1	33:08:040310:172	Образование части земельного участка с кадастровым номером 33:08:040310:172	Для нужд автомобильного транспорта	Земли промышленности, энергетики, транспорта, связи, радиовещания, телевидения, информатики, земли для обеспечения космической деятельности, земли обороны, безопасности и земли иного специального назначения	Неограниченная государственная собственность	В ведении администрации МО Вязниковский муниципальный район Владимирской области)	Российская Федерация, Владимирская область, Вязниковский район, автодорога Кудрявцево-Олтушево	22000	166	-
33	33:08:040310:175/чзу1	33:08:040310:175	Образование части земельного участка с кадастровым номером 33:08:040310:175	Для сельскохозяйственного производства	Земли сельскохозяйственного назначения	Собственность, № 33-33-03/028/2009-175 от 13.11.2009/ Аренда (в том числе, субаренда) 33:08:040310:175-33/018/2019-1 от 0.03.2019	Брусилев Алексей Сергеевич/ Горбачева Ирина Александровна	Российская Федерация, Владимирская область, Вязниковский район, примыкает с северо-востока к границе д.Кудрявцево	170000	11149	-
34	33:08:040310:177/чзу1	33:08:040310:177	Образование части земельного участка с кадастровым номером 33:08:040310:177	Для сельскохозяйственного производства	Земли сельскохозяйственного назначения	Собственность, № 33:08:040310:177-33/053/2020-2 от 28.05.2020	Махин Сергей Юрьевич	Российская Федерация, обл. Владимирская, р-н Вязниковский, МО "Город Вязники", западнее н.п.д. Ильина Гора	26585	958	-
35	33:08:000000:1430/чзу1 (2 контура)	33:08:000000:1430	Образование части земельного участка с кадастровым номером 33:08:000000:1430	автомобильный транспорт	Земли населенных пунктов	Постоянное (бессрочное) пользование, № 33:08:000000:1430-33/126/2021-1 от 02.09.2021/ Собственность, № 33:08:000000:1430-33/057/2021-2 от 21.10.2021	ГБУ Владимирской области "Управление автомобильных дорог администрации Владимирской области"/ Владимирская область	Российская Федерация, Владимирская область, Вязниковский район, МО город Вязники (городское поселение), д.Кудрявцево, автомобильная дорога "Волга"-Перово"	15590	85	-
35.1	33:08:000000:1430/чзу1(1)	-/-	-/-	-/-	-/-	-/-	-/-	-/-	-/-	29,66	-/-
35.2	33:08:000000:1430/чзу1(2)	-/-	-/-	-/-	-/-	-/-	-/-	-/-	-/-	55,76	-/-
36	33:08:000000:232/чзу1	33:08:000000:232	Образование части земельного участка с кадастровым номером 33:08:000000:232	Для сельскохозяйственного производства	Земли сельскохозяйственного назначения	Долевая собственность	Пайщики СПК «Росток»	Российская Федерация, Владимирская область, Вязниковский район, земли в собственности членов-пайщиков СПК	8696414	21853	-

								"Росток"			
37	33:08:000000:232/чзу2	33:08:000000:232	Образование части земельного участка с кадастровым номером 33:08:000000:232	Для сельскохозяйственного производства	Земли сельскохозяйственного назначения	Долевая собственность	Пайщики СПК «Росток»	Российская Федерация, Владимирская область, Вязниковский район, земли в собственности членов-пайщиков СПК "Росток"	8696414	-	78 (кран)
38	33:08:090116:63/чзу1	33:08:090116:63	Образование части земельного участка с кадастровым номером 33:08:090116:63	Для сельскохозяйственного производства	Земли сельскохозяйственного назначения	Собственность, № 33-33-19/014/2013-742 от 01.11.2013	Воронин Станислав Иванович	Российская Федерация, Владимирская область, Вязниковский район, установлено относительно ориентира, расположенного за пределами участка. Ориентир "населенный пункт". Участок находится примерно в от ориентира по направлению на Участок находится примерно в 1200 м, по направлению на юго-запад от ориентира. Почтовый адрес ориентира: обл. Владимирская, р-н Вязниковский, МО "Город Вязники", д. Олтушево	220000	13186	-
39	33:08:090116:57/чзу1	33:08:090116:57	Образование части земельного участка с кадастровым номером 33:08:090116:57	Для сельскохозяйственного производства	Земли сельскохозяйственного назначения	Собственность, № 33:08:090116:57-33/050/2020-2 от 18.06.2020	Сметанников Дмитрий Владимирович	Российская Федерация, Владимирская область, Вязниковский район, юго-западнее д. Олтушево	42000	3135	-
Итого:											188002
Площадь земельных участков, собственность на которые разграничена, кв.м											174234
Площадь земельных участков, относящихся к землям неразграниченной государственной собственности, кв.м											13768
Итого площадь земельных участков, необходимых для строительства объекта, кв.м.											185483
Итого площадь земельных участков, необходимых для эксплуатации объекта, кв.м.											2519

Примечания:

*- Вид разрешенного использования согласно Приказу Федеральной службы государственной регистрации, кадастра и картографии Российской Федерации от 10.11.2020 г. № П/0412 «Об утверждении классификатора видов разрешенного использования земельных участков».

** - образуемый земельный участок с условным номером 33:08:090115:3У1 по сведениям ЕГРН пересекает земельный участок лесного фонда с кадастровым номером 33:08:090115:340 (входит в состав единого землепользования с кадастровым номером 33:08:000000:73). В соответствии с выпиской из государственного лесного реестра Владимирской области данный участок не относится к землям лесного фонда. Проведение работ необходимо в связи с наличием реестровой ошибки в местоположении границ. При уточнении границ земельного участка с кадастровым номером 33:08:090115:340 (входит в состав единого землепользования с кадастровым номером 33:08:000000:73) площадь исходного участка уменьшается на величину – 830 кв.м., предельная допустимая погрешность определения площади земельного участка (ΔP) составляет 1944 кв.м.

Номера характерных точек образуемых земельных участков и частей представлены в Приложении В.

Приложение Б

Ведомость земельных участков, на которые планируется установление публичного сервитута

№	Кадастровый номер земельного участка	Вид разрешенного использования земельного участка (части земельного участка) существующий	Категория земель	Вид права	Правообладатель	Адресные характеристики земельных участков	Площадь исходных земельных участков, кв.м.	Площадь публичного сервитута в границах земельного участка кв.м.
1	2	3	4	5	6	7	8	9
1	33:08:090310:259	Для сельскохозяйственного производства	Земли сельскохозяйственного назначения	Долевая собственность, № 33-33-01/063/2014-013 от 24.07.2014, 1/2; Залог в силу закона 33-33-01/063/2014-014 от 24.07.2014	Сенькин Максим Сергеевич/ ПАО "Сбербанк России"	Российская Федерация, Владимирская обл, р-н Вязниковский, МО город Вязники (городское поселение), расположен восточнее д. Данилково	623128	20238
2	33:08:090310:274	для сельскохозяйственного производства	Земли сельскохозяйственного назначения	Собственность, № 33-33-20/011/2014-113 от 15.07.2014	ООО "ТорговоПроизводственная Компания РосАз-НН"	Российская Федерация, Владимирская обл, р-н Вязниковский, МО город Вязники (городское поселение), восточнее д Данилково	470602	7139
3	33:08:000000:30	Под полосу отвода для эксплуатации федеральной автодороги М-7 «Волга»	Земли промышленности, энергетики, транспорта, связи, радиовещания, телевидения, информатики, земли для обеспечения космической деятельности, земли обороны, безопасности и земли иного специального назначения		ФГУ ФКУ "Управление автомобильной магистрали Москва-Н.Новгород федерального дорожного агентства"	Российская Федерация, Владимирская область, Вязниковский район, км 267+630-км 268+610, км 268+740-293+264, 297+867-314+044	2059999	523
4	33:08:000000:71	Для сельскохозяйственного производства	Земли сельскохозяйственного назначения	Долевая собственность	Перечень правообладателей представлен в выписке ЕГРН об объекте недвижимости	Российская Федерация, Владимирская область, Вязниковский район, земли в собственности членов-пайщиков СПК "Родина"	9815600	2469
5	33:08:000000:73	Для сельскохозяйственного производства	Земли лесного фонда	Собственность, № 33-33-03/006/2011-095 от 17.08.2011/ Аренда (в том числе, субаренда) № 33-33-19/016/2013-730 от 28.11.2013	Российская Федерация/ СПК "Родина"	Российская Федерация, обл. Владимирская, р-н Вязниковский, участковое лесничество Паустовское урочище Родина кварталы № 1-9	9069832	6662

6	33:08:000000:72	Для сельскохозяйственного производства	Земли сельскохозяйственного назначения	Неограниченная государственная собственность	В ведении администрации МО Вязниковский муниципальный район Владимирской области)	Российская Федерация, обл. Владимирская, р-н Вязниковский, д. Пировы-Городищи, СПК "Родина"	8219330	1086
7	33:08:090115:790	Для сельскохозяйственного производства	Земли сельскохозяйственного назначения	Долевая собственность, № 33-33-03/027/2012-078 от 22.11.2012, 1/2; Долевая собственность, № 33:08:090115:790-33/024/2018-1 от 07.11.2018, 1/2	Бармин Станислав Викторович; Галкина Екатерина Федоровна	Российская Федерация, Владимирская обл, район Вязниковский, МО город Вязники (городское поселение), примерно 2000 м на запад от западной границы д Илевники	51100	437
8	33:08:000000:262	Для лесоразведения	Земли лесного фонда	Собственность: 33-01/03-5/2003-716, 12.01.2004/ Аренда	Российская Федерация	Российская Федерация, Владимирская область, Вязниковский район, в границах ФГУ "Вязниковский лесхоз"	66174766	14067
9	33:08:090115:762	Для сельскохозяйственного производства	Земли сельскохозяйственного назначения	Собственность, № 33-33-03/017/2009-235 от 10.07.2009	Кириллов Владимир Васильевич	Российская Федерация, Владимирская область, Вязниковский район, северо-западнее д. Илевники	788801	16553
10	33:08:000000:97	Под объекты транспорта Автомобильного	Земли промышленности, энергетики, транспорта, связи, радиовещания, телевидения, информатики, земли для обеспечения космической деятельности, земли обороны, безопасности и земли иного специального назначения	Постоянное (бессрочное) пользование, № 33:08:000000:97-33/030/2018-1 от 02.10.2018/ Собственность, № 33:08:000000:97-33/025/2018-2 от 21.11.2018	ГБУ Владимирской области "Управление автомобильных дорог администрации Владимирской области"/ Владимирская область	Российская Федерация, Владимирская область, р-н Вязниковский, МО г Вязники (городское поселение), Автодорога "Волга" - Пировы-Городищи - Лог - Рудильницы - Илевники"	182956	73
11	33:08:090115:761	Для сельскохозяйственного производства	Земли сельскохозяйственного назначения	Собственность, № 33-33-03/017/2009-234 от 10.07.2009	Кириллов Владимир Васильевич	Российская Федерация, Владимирская область, Вязниковский район, севернее д. Илевники	996459	16808
12	33:08:090115:765	Для сельскохозяйственного производства	Земли сельскохозяйственного назначения	Собственность, № 33-33/017-33/017/001/2015-1341/2 от 10.03.2015	Усов Иван Дмитриевич	Российская Федерация, Владимирская область, Вязниковский район, в 450 м восточнее д. Илевники	51100	6891
13	33:08:000000:233	Для сельскохозяйственного использования	Земли сельскохозяйственного назначения	Долевая собственность	Пайщики СПК «Росток»	Российская Федерация, Владимирская область, Вязниковский район, земли в собственности членов-пайщиков СПК "Росток"	3791200	14649

14	33:08:090116:68	Для сельскохозяйственного производства	Земли сельскохозяйственного назначения	Собственность, № 33-33/017-33/017/001/2015-7943/2 от 14.12.2015	Муниципальное образование 'Город Вязники' Владимирской области	Российская Федерация, обл. Владимирская, р-н Вязниковский, МО "Город Вязники", северо-восточной границей примыкает к западной границе населенного пункта д.Кудрявцево.	84000	9327
15	33:08:090110:86	Для сельскохозяйственного использования	Земли населенных пунктов	Неразграниченная государственная собственность	В ведении администрации МО Вязниковский муниципальный район Владимирской области)	Российская Федерация, обл. Владимирская р-н Вязниковский д. Кудрявцево ул. нет	35770	6702
16	33:08:040310:172	Для нужд автомобильного транспорта	Земли промышленности, энергетики, транспорта, связи, радиовещания, телевидения, информатики, земли для обеспечения космической деятельности, земли обороны, безопасности и земли иного специального назначения	Неразграниченная государственная собственность	В ведении администрации МО Вязниковский муниципальный район Владимирской области)	Российская Федерация, Владимирская область, Вязниковский район, автодорога Кудрявцево-Олтушево	22000	166
17	33:08:040310:175	Для сельскохозяйственного производства	Земли сельскохозяйственного назначения	Собственность, № 33-33-03/028/2009-175 от 13.11.2009/ Аренда (в том числе, субаренда) 33:08:040310:175-33/018/2019-1 от 0.03.2019	Брусилов Алексей Сергеевич/ Горбачева Ирина Александровна	Российская Федерация, Владимирская область, Вязниковский район, примыкает с северо-востока к границе д.Кудрявцево	170000	11149
18	33:08:040310:177	Для сельскохозяйственного производства	Земли сельскохозяйственного назначения	Собственность, № 33:08:040310:177-33/053/2020-2 от 28.05.2020	Махин Сергей Юрьевич	Российская Федерация, обл. Владимирская, р-н Вязниковский, МО "Город Вязники", западнее н.п.д. Ильина Гора	26585	958
19	33:08:000000:1430	автомобильный транспорт	Земли населённых пунктов	Постоянное (бессрочное) пользование, № 33:08:000000:1430-33/126/2021-1 от 02.09.2021/ Собственность, № 33:08:000000:1430-33/057/2021-2 от 21.10.2021	ГБУ Владимирской области "Управление автомобильных дорог администрации Владимирской области"/ Владимирская область	Российская Федерация, Владимирская область, Вязниковский район, МО город Вязники (городское поселение), д.Кудрявцево, автомобильная дорога "Волга"-Перово"	15590	85

20	33:08:000000:232	Для сельскохозяйственного производства	Земли сельскохозяйственного назначения	Долевая собственность	Пайщики СПК «Росток»	Российская Федерация, Владимирская область, Вязниковский район, земли в собственности членов-пайщиков СПК "Росток"	8696414	21931
21	33:08:090116:63	Для сельскохозяйственного производства	Земли сельскохозяйственного назначения	Собственность, № 33-33-19/014/2013-742 от 01.11.2013	Воронин Станислав Иванович	Российская Федерация, Владимирская область, Вязниковский район, установлено относительно ориентира, расположенного за пределами участка. Ориентир "населенный пункт". Участок находится примерно в от ориентира по направлению на Участок находится примерно в 1200 м, по направлению на юго-запад от ориентира. Почтовый адрес ориентира: обл. Владимирская, р-н Вязниковский, МО "Город Вязники", д. Олтушево	220000	13186
22	33:08:090116:57	Для сельскохозяйственного производства	Земли сельскохозяйственного назначения	Собственность, № 33:08:090116:57-33/050/2020-2 от 18.06.2020	Сметанников Дмитрий Владимирович	Российская Федерация, Владимирская область, Вязниковский район, юго-западнее д. Олтушево	42000	3135
23	33:08:000000	7.5 Трубопроводный транспорт*	Земли сельскохозяйственного назначения	Неограниченная государственная собственность	В ведении администрации МО Вязниковский муниципальный район Владимирской области	Российская Федерация, Владимирская область, Вязниковский муниципальный район, ГП Вязники	-	32
24	33:08:090115	7.5 Трубопроводный транспорт*	Земли сельскохозяйственного назначения	Неограниченная государственная собственность	В ведении администрации МО Вязниковский муниципальный район Владимирской области)	Российская Федерация, Владимирская область, Вязниковский муниципальный район, ГП Вязники	-	836
25	33:08:090301	7.5 Трубопроводный транспорт*	Земли населенных пунктов	Неограниченная государственная собственность	В ведении администрации МО Вязниковский муниципальный район Владимирской области)	Российская Федерация, Владимирская область, Вязниковский муниципальный район, ГП Вязники, д. Илевники	-	576

26	33:08:090110	7.5 Трубопроводный транспорт*	Земли сельскохозяйственного назначения	Неразграниченная государственная собственность	В ведении администрации МО Вязниковский муниципальный район Владимирской области)	Российская Федерация, Владимирская область, Вязниковский муниципальный район, ГП Вязники, д. Кудрявцево	-	12324
Итого площадь публичного сервитута, кв. м								18802

Приложение В

Перечень координат характерных точек образуемых земельных участков (частей земельных участков)

Обозначение характерных точек границ	Координаты, м	
	X	Y
1	2	3
33:08:090310:259/чзу1		
Площадь 20192 кв.м.		
1	203462,02	336413,37
2	203620,79	336819,00
3	203693,25	336934,29
4	203676,39	337206,29
5	203690,28	337213,25
6	203695,46	337199,07
7	203691,98	337197,32
8	203708,52	336930,40
9	203634,24	336812,22
10	203476,60	336409,46
11	203413,73	335994,02
12	203417,77	335918,80
13	203412,64	335918,88
14	203402,78	335918,35
15	203398,67	335994,75
1	203462,02	336413,37
16	203412,01	335931,81
17	203405,51	335931,81
18	203405,51	335924,69
19	203412,01	335924,69
16	203412,01	335931,81
33:08:090310:259/чзу2		
Площадь 46 кв.м.		
16	203412,01	335931,81
17	203405,51	335931,81
18	203405,51	335924,69
19	203412,01	335924,69
16	203412,01	335931,81
33:08:000000:3У1		
Площадь 32 кв.м.		
33:08:000000:3У1(1)		
Площадь 2,68 кв.м.		
1	203695,64	337199,16
2	203695,46	337199,08
3	203690,29	337213,25
4	203690,43	337213,33

1	203695,64	337199,16
33:08:000000:3У1(2)		
Площадь 29,50 кв.м.		
5	204120,22	337428,90
6	204124,99	337418,44
7	204122,73	337417,31
8	204117,89	337427,72
5	204120,22	337428,90
33:08:090310:274/чзу1		
Площадь 7139 кв.м.		
1	204117,88	337427,72
2	204122,72	337417,30
3	204112,69	337412,26
4	204114,25	337409,13
5	203695,65	337199,17
6	203690,44	337213,33
1	204117,88	337427,72
7	204053,67	337384,66
8	204059,96	337387,73
9	204057,10	337393,57
10	204050,81	337390,50
7	204053,67	337384,66
33:08:090310:274/чзу2		
Площадь 7139 кв.м.		
7	204053,67	337384,66
8	204059,96	337387,73
9	204057,10	337393,57
10	204050,81	337390,50
7	204053,67	337384,66
33:08:000000:30/чзу1		
Площадь 377 кв.м.		
33:08:000000:30/чзу1(1)		
Площадь 248,55 кв.м.		
1	204137,56	337437,60
2	204139,48	337433,53
3	204141,19	337429,91
4	204143,96	337424,03
5	204137,68	337420,88
6	204136,11	337424,01
7	204125,00	337418,44
8	204120,23	337428,91
1	204137,56	337437,60

33:08:000000:30/чзу1(2)		
Площадь 128,19 кв.м.		
9	204169,87	337453,81
10	204177,64	337457,70
11	204184,05	337444,15
12	204176,35	337440,28
13	204173,73	337446,23
14	204171,91	337449,80
9	204169,87	337453,81
33:08:000000:30/чзу2		
Площадь 146 кв.м.		
1	204139,48	337433,53
2	204141,19	337429,91
3	204173,73	337446,23
4	204171,91	337449,80
1	204139,48	337433,53
33:08:090115:3У1		
Площадь 6 кв.м.		
1	204184,39	337444,32
2	204184,06	337444,15
3	204177,65	337457,71
4	204178,05	337457,91
1	204184,39	337444,32
33:08:000000:71/чзу1		
Площадь 2469 кв.м.		
33:08:000000:71/чзу1(1)		
Площадь 1269,43 кв.м.		
1	204233,60	337495,28
2	204241,35	337465,61
3	204218,18	337453,99
4	204213,70	337462,93
5	204183,49	337447,78
6	204185,06	337444,65
7	204184,40	337444,32
8	204178,06	337457,91
9	204208,54	337473,21
10	204204,73	337480,80
1	204233,60	337495,28
33:08:000000:71/чзу1(2)		
Площадь 1199,43 кв.м.		
11	204318,04	337664,16
12	204322,29	337653,44
13	204266,39	337625,66
14	204279,63	337598,90
15	204269,43	337593,60
16	204250,99	337630,84
11	204318,04	337664,16

33:08:000000:73/чзу1		
Площадь 6662 кв.м.		
33:08:000000:73/чзу1(1)		
Площадь 740,02 кв.м.		
1	204273,59	337505,83
2	204270,11	337491,23
3	204253,92	337483,10
4	204258,40	337474,16
5	204241,36	337465,62
6	204233,61	337495,29
7	204244,95	337500,98
8	204248,76	337493,38
1	204273,59	337505,83
33:08:000000:73/чзу1(2)		
Площадь 740,02 кв.м.		
9	204279,64	337598,89
10	204311,51	337534,52
11	204300,89	337530,08
12	204269,44	337593,59
9	204279,64	337598,89
33:08:000000:73/чзу1(3)		
Площадь 440,05 кв.м.		
13	204351,50	337680,79
14	204357,45	337670,91
15	204322,30	337653,45
16	204318,05	337664,16
13	204351,50	337680,79
33:08:000000:73/чзу1(4)		
Площадь 1094,22 кв.м.		
17	204410,55	337704,06
18	204406,97	337695,52
19	204385,06	337684,63
20	204381,51	337695,70
21	204397,86	337703,83
22	204372,66	337755,21
23	204374,76	337757,21
24	204372,72	337781,16
17	204410,55	337704,06
33:08:000000:73/чзу1(5)		
Площадь 341,52 кв.м.		
25	204317,38	337893,96
26	204353,22	337820,91
27	204309,58	337890,80
25	204317,38	337893,96
33:08:000000:73/чзу1(6)		
Площадь 922,86 кв.м.		
28	204096,11	339901,18

29	204095,25	339820,39
30	204083,85	339828,68
31	204084,70	339908,55
28	204096,11	339901,18
33:08:000000:73/чзу1(7)		
Площадь 2,84 кв.м.		
32	204051,16	340434,55
33	204052,19	340438,61
34	204050,84	340438,80
32	204051,16	340434,55
33:08:000000:73/чзу1(8)		
Площадь 390,23 кв.м.		
35	203996,03	340749,26
36	204000,68	340739,74
37	203997,53	340738,20
38	204005,94	340720,95
39	203994,27	340721,70
40	203993,84	340719,54
41	203981,28	340745,29
42	203984,12	340749,43
35	203996,03	340749,26
33:08:000000:73/чзу1(9)		
Площадь 1910,13 кв.м.		
43	203984,10	340765,75
44	203987,24	340767,28
45	203995,59	340750,17
46	203982,82	340750,37
47	203980,38	340747,14
48	203918,51	340874,00
49	203907,70	340880,43
50	203907,40	340893,98
51	203927,34	340882,13
43	203984,10	340765,75
33:08:000000:72/чзу1		
Площадь 1086 кв.м.		
33:08:000000:72/чзу1(1)		
Площадь 695,81 кв.м.		
1	204311,51	337534,51
2	204320,45	337516,47
3	204270,12	337491,23
4	204273,60	337505,83
5	204305,07	337521,62
6	204300,89	337530,07
1	204311,51	337534,51
33:08:000000:72/чзу1(2)		
Площадь 369,24 кв.м.		
7	204381,50	337695,69

8	204385,05	337684,63
9	204357,46	337670,92
10	204351,51	337680,79
7	204381,50	337695,69
33:08:000000:72/чзу1(3)		
Площадь 21,03 кв.м.		
11	204413,22	337698,62
12	204406,98	337695,52
13	204410,56	337704,04
11	204413,22	337698,62
33:08:090115:3У2		
Площадь 830 кв.м.		
1	204372,72	337781,16
2	204374,76	337757,21
3	204309,58	337890,80
4	204353,22	337820,91
1	204372,72	337781,16
33:08:090115:790/чзу1		
Площадь 437 кв.м.		
1	204374,76	337757,21
2	204372,65	337755,22
3	204306,72	337889,61
4	204309,58	337890,80
1	204374,76	337757,21
33:08:000000:262/чзу1		
Площадь 14067 кв.м.		
1	204317,37	337893,97
2	204309,58	337890,80
3	204306,71	337889,62
4	204241,74	338022,04
5	204157,39	337982,13
6	203891,33	338571,12
7	203760,80	338649,35
8	203759,89	338615,96
9	203729,90	338616,78
10	203731,13	338661,76
11	203739,63	338661,53
12	203741,14	338716,48
13	203752,68	338718,43
14	203751,32	338668,44
15	203900,33	338579,13
16	204163,05	337997,53
17	204247,07	338037,28
1	204317,37	337893,97
33:08:090115:762/чзу1		
Площадь 16553 кв.м.		
1	203758,69	339359,50

2	204074,06	339599,21
3	204075,80	339622,53
4	204090,75	339621,29
5	204088,56	339591,98
6	204096,62	339591,38
7	204093,28	339546,51
8	204063,36	339548,74
9	204065,21	339573,64
10	203773,48	339351,90
11	203770,95	339259,24
12	203767,45	339259,33
13	203766,35	339218,78
14	203769,85	339218,69
15	203769,27	339197,75
16	203765,78	339197,85
17	203764,98	339168,81
18	203768,48	339168,71
19	203758,02	338785,47
20	203754,52	338785,56
21	203752,68	338718,44
22	203741,14	338716,49
1	203758,69	339359,50
33:08:000000:97/чзу1		
Площадь 73 кв.м.		
33:08:000000:97/чзу1(1)		
Площадь 56,27 кв.м.		
1	204090,75	339621,30
2	204091,03	339625,02
3	204076,08	339626,30
4	204075,80	339622,54
1	204090,75	339621,30
33:08:000000:97/чзу1(2)		
Площадь 17,07 кв.м.		
5	204088,91	339643,73
6	204089,02	339645,22
7	204077,55	339646,03
8	204077,44	339644,63
9	204084,06	339644,04
5	204088,91	339643,73
33:08:090115:761/чзу1		
Площадь 16762 кв.м.		
33:08:090115:761/чзу1(1)		
Площадь 3587,41 кв.м.		
1	204095,25	339820,38
2	204095,19	339813,86
3	204098,69	339813,83
4	204098,35	339781,68

5	204104,85	339781,61
6	204104,38	339736,61
7	204097,88	339736,68
8	204097,64	339713,83
9	204092,77	339648,47
10	204089,28	339648,73
11	204089,02	339645,23
12	204077,55	339646,04
13	204078,98	339665,33
14	204058,70	339666,84
15	204057,80	339681,94
16	204080,10	339680,28
17	204082,64	339714,46
18	204082,88	339736,84
19	204074,38	339736,93
20	204074,85	339781,93
21	204083,35	339781,84
22	204083,85	339828,67
1	204095,25	339820,38
33:08:090115:761/чзу1(2)		
Площадь 13174,53 кв.м.		
23	204082,66	339670,94
24	204089,14	339670,46
25	204089,67	339677,57
26	204083,19	339678,05
23	204082,66	339670,94
27	204100,35	339971,03
28	204099,98	339935,59
29	204096,48	339935,62
30	204096,11	339901,20
31	204084,70	339908,56
32	204085,35	339970,55
33	204051,16	340434,51
34	204052,19	340438,61
35	204050,84	340438,82
36	204036,61	340631,82
37	203993,85	340719,52
38	203994,27	340721,70
39	204005,94	340720,94
40	204042,86	340645,25
41	204046,01	340646,78
42	204060,53	340616,99
43	204066,37	340619,84
44	204086,10	340579,39
45	204056,58	340565,00
27	204100,35	339971,03

33:08:090115:761/чзу2		
Площадь 46 кв.м.		
23	204082,66	339670,94
24	204089,14	339670,46
25	204089,67	339677,57
26	204083,19	339678,05
23	204082,66	339670,94
33:08:090301:3У1		
Площадь 129 кв.м.		
1	204057,78	339681,94
2	204058,69	339666,85
3	204053,45	339667,23
4	204053,85	339672,49
5	204050,44	339672,75
6	204050,89	339678,83
7	204041,98	339679,49
8	204042,25	339683,10
1	204057,78	339681,94
33:08:090301:3У2		
Площадь 447 кв.м.		
6	204050,89	339678,83
7	204041,98	339679,49
9	204039,76	339679,66
10	204039,31	339673,57
11	204035,90	339673,83
12	204034,56	339655,88
13	204038,17	339655,61
14	204037,44	339653,40
15	204036,30	339651,36
16	204050,36	339650,05
17	204049,39	339652,35
18	204048,92	339654,81
19	204052,51	339654,54
3	204053,45	339667,23
4	204053,85	339672,49
5	204050,44	339672,75
6	204050,89	339678,83
33:08:090115:765/чзу1		
Площадь 6891 кв.м.		
1	203846,88	341306,49
2	203830,42	340943,80
3	203900,73	340902,02
4	203898,94	340899,01
5	203907,39	340893,98
6	203907,69	340880,44
7	203815,03	340935,50
8	203831,50	341298,18

1	203846,88	341306,49
33:08:000000:233/чзу1		
Площадь 14649 кв.м.		
1	203923,36	341831,19
2	203930,65	341806,37
3	203924,49	341762,69
4	203864,22	341765,43
5	203843,44	341307,78
6	203846,94	341307,63
7	203846,89	341306,59
8	203831,50	341298,30
9	203853,25	341777,44
10	203914,56	341774,65
11	203918,91	341805,51
12	203911,91	341829,34
13	203898,40	342220,15
14	203984,04	342259,44
15	204010,71	342258,83
16	204097,47	342315,59
17	204141,74	342339,80
18	204137,70	342347,20
19	204147,19	342353,80
20	204157,35	342335,23
21	204103,39	342305,72
22	204014,02	342247,25
23	203986,42	342247,89
24	203910,16	342212,89
1	203923,36	341831,19
33:08:090116:68/чзу1		
Площадь 9327 кв.м.		
1	204212,58	343730,98
2	204364,47	343876,41
3	204364,59	343876,79
4	204365,38	343878,66
5	204369,18	343886,93
6	204369,47	343887,17
7	204369,65	343887,27
8	204386,88	343881,43
9	204384,29	343877,13
10	204384,00	343876,12
11	204382,51	343872,32
12	204382,04	343871,31
13	204380,81	343870,81
14	204374,56	343870,15
15	204362,28	343858,40
16	204364,70	343855,87
17	204340,40	343832,60

18	204337,98	343835,13
19	204221,98	343724,06
20	204198,35	343676,63
21	204016,85	343312,19
22	204026,42	343307,42
23	204054,22	343282,06
24	204090,10	343249,32
25	204084,57	343238,81
26	204019,86	343297,84
27	204004,74	343305,37
28	204001,86	343307,90
1	204212,58	343730,98
33:08:090110:86/чзу1		
Площадь 5967 кв.м.		
33:08:090110:86/чзу1(1)		
Площадь 1157,83 кв.м.		
1	204422,51	343965,62
2	204425,24	343963,86
3	204422,20	343959,17
4	204427,66	343955,64
5	204430,69	343960,32
6	204432,05	343959,44
7	204430,01	343956,30
8	204435,33	343952,85
9	204432,02	343947,73
10	204439,52	343942,87
11	204439,45	343942,77
12	204429,68	343949,11
13	204426,74	343951,01
14	204424,24	343947,17
15	204414,06	343931,47
16	204417,00	343929,57
17	204409,81	343918,48
18	204406,87	343920,38
19	204391,45	343896,61
20	204391,40	343896,36
21	204391,00	343895,91
22	204387,08	343889,87
23	204387,14	343889,58
24	204389,17	343885,88
25	204388,93	343884,84
26	204386,89	343881,45
27	204369,66	343887,28
28	204370,09	343887,53
29	204371,09	343887,85
30	204371,85	343888,77
31	204372,60	343890,67

32	204375,73	343894,64
33	204381,04	343903,07
34	204382,75	343904,34
1	204422,51	343965,62
33:08:090110:86/чзу1(2)		
Площадь 4809,00 кв.м.		
35	204618,71	344113,00
36	204644,82	344193,96
37	204658,73	344188,25
38	204638,37	344125,11
39	204619,35	344097,02
40	204619,55	344096,60
41	204540,65	344056,48
42	204478,99	344025,14
43	204442,85	343969,43
44	204439,80	343971,40
45	204437,76	343968,26
46	204428,22	343974,43
47	204468,60	344036,68
35	204618,71	344113,00
33:08:090110:86:3У1		
Площадь 735 кв.м.		
38	204422,20	343959,17
39	204427,66	343955,64
40	204430,69	343960,32
41	204432,05	343959,44
42	204430,01	343956,30
43	204435,33	343952,85
44	204432,02	343947,73
45	204439,52	343942,87
46	204441,39	343941,66
47	204444,70	343946,78
48	204445,12	343946,51
49	204454,91	343961,62
50	204442,85	343969,43
51	204439,80	343971,40
52	204437,76	343968,26
53	204428,22	343974,43
54	204423,69	343977,37
55	204422,01	343978,68
56	204420,59	343980,27
57	204419,48	343982,08
58	204418,70	343984,06
59	204418,28	343986,15
60	204408,53	343971,94
61	204406,94	343969,18
62	204408,82	343969,84

63	204410,78	343970,18
64	204412,77	343970,19
65	204414,73	343969,88
66	204416,62	343969,24
67	204418,37	343968,30
68	204422,51	343965,62
69	204425,24	343963,86
38	204422,20	343959,17
33:08:040310:172/чзу1		
Площадь 166 кв.м.		
1	204665,08	344209,60
2	204665,57	344209,47
3	204658,76	344188,33
4	204658,72	344188,26
5	204661,94	344199,05
6	204647,99	344203,77
7	204651,34	344214,17
1	204665,08	344209,60
33:08:040310:175/чзу1		
Площадь 11149 кв.м.		
1	204550,86	344561,32
2	204566,65	344571,70
3	204563,83	344620,67
4	204619,63	344876,00
5	204632,91	344866,55
6	204578,92	344619,48
7	204582,13	344563,92
8	204564,21	344552,15
9	204546,54	344471,31
10	204572,34	344391,86
11	204591,13	344381,91
12	204595,58	344320,29
13	204613,18	344266,09
14	204666,24	344248,98
15	204668,54	344256,11
16	204674,25	344254,27
17	204671,95	344247,14
18	204677,18	344245,45
19	204665,58	344209,48
20	204665,08	344209,60
21	204651,34	344214,18
22	204658,30	344235,77
23	204601,28	344254,16
24	204580,75	344317,39
25	204576,77	344372,54
26	204559,95	344381,45
27	204531,02	344470,54

1	204550,86	344561,32
33:08:040310:177/чзу1		
Площадь 958 кв.м.		
1	204643,83	344916,45
2	204642,65	344911,08
3	204657,31	344907,90
4	204656,03	344902,04
5	204641,37	344905,22
6	204632,92	344866,56
7	204619,63	344876,01
8	204625,96	344904,98
9	204616,74	344906,99
10	204618,85	344921,87
1	204643,83	344916,45
33:08:000000:1430/чзу1		
Площадь 85 кв.м.		
33:08:000000:1430/чзу1(1)		
Площадь 29,66 кв.м.		
1	204608,85	344924,05
2	204610,88	344923,60
3	204608,46	344908,79
4	204606,78	344909,15
5	204607,72	344917,07
1	204608,85	344924,05
33:08:000000:1430/чзу1(2)		
Площадь 55,76 кв.м.		
6	204595,07	344927,04
7	204593,51	344919,99
8	204593,00	344912,14
9	204588,91	344913,03
10	204591,33	344927,85
6	204595,07	344927,04
33:08:000000:232/чзу1		
Площадь 21853 кв.м.		
1	204565,73	342672,46
2	204762,42	342701,84
3	204840,73	342736,43
4	204845,91	342726,16
5	204765,65	342690,69
6	204569,46	342661,39
7	204305,58	342516,66
8	204304,17	342515,32
9	204306,57	342512,78
10	204261,78	342470,43
11	204259,38	342472,97
12	204148,26	342367,92
13	204141,48	342364,26

14	204147,19	342353,81
15	204137,69	342347,21
16	204131,36	342358,79
17	204125,84	342368,88
18	203898,40	342784,81
19	204165,54	343164,93
20	204084,58	343238,80
21	204090,11	343249,31
22	204180,77	343166,60
23	203911,92	342784,05
24	204135,96	342374,35
25	204141,46	342377,32
26	204298,75	342526,03
1	204565,73	342672,46
33:08:000000:232/чзу2		
Площадь 78 кв.м.		
27	204135,80	342363,18
28	204134,54	342365,48
29	204132,13	342364,16
30	204128,71	342370,41
31	204134,41	342373,53
32	204135,97	342370,68
33	204138,93	342372,30
34	204142,05	342366,59
27	204135,80	342363,18
33:08:090116:63/чзу1		
Площадь 13186 кв.м.		
1	205536,55	343384,07
2	205547,24	343373,44
3	205193,59	342936,28
4	205190,87	342938,48
5	205115,43	342845,23
6	204845,93	342726,16
7	204840,74	342736,44
8	205108,24	342854,63
1	205536,55	343384,07
33:08:090116:57/чзу1		

Площадь 3135 кв.м.		
1	205596,54	343458,23
2	205612,36	343606,84
3	205623,07	343598,94
4	205607,62	343453,63
5	205600,92	343445,35
6	205603,64	343443,15
7	205547,25	343373,45
8	205536,56	343384,08
1	205596,54	343458,23
33:08:090110:3У1		
Площадь 1796 кв.м.		
33:08:090110:3У1(1)		
Площадь 159,83 кв.м.		
1	204661,94	344199,05
2	204658,72	344188,26
3	204644,83	344193,98
4	204647,98	344203,76
1	204661,94	344199,05
33:08:090110:3У1(2)		
Площадь 124,35 кв.м.		
5	204618,84	344921,87
6	204616,73	344906,99
7	204608,47	344908,78
8	204610,89	344923,60
5	204618,84	344921,87
33:08:090110:3У1(3)		
Площадь 1396,08 кв.м.		
9	204591,32	344927,85
10	204588,90	344913,03
11	204562,34	344918,80
12	204563,08	344922,21
13	204555,75	344923,81
14	204565,57	344969,04
15	204574,07	344967,20
16	204583,17	344983,56
17	204582,75	344985,82
18	204594,32	344986,47
19	204595,09	344982,39
20	204594,72	344980,67
21	204582,94	344959,49
22	204576,01	344927,59
23	204581,11	344926,48
24	204581,88	344929,90
9	204591,32	344927,85
33:08:090110:3У1(4)		
Площадь 115,94 кв.м.		

25	204638,37	344125,10
26	204631,07	344102,45
27	204619,56	344096,60
28	204619,35	344097,02
25	204638,37	344125,10

Приложение Г
Перечень координат характерных точек границ территории, в
отношении которой утвержден проект межевания

Обозначение характерных точек границ	Координаты, м	
	X	Y
1	2	3
МСК-33		
Контур 1		
1	204139,48	337433,53
2	204137,56	337437,60
3	203676,39	337206,29
4	203693,25	336934,29
5	203620,79	336819,00
6	203462,02	336413,37
7	203398,67	335994,75
8	203402,78	335918,35
9	203412,64	335918,88
10	203417,77	335918,80
11	203413,73	335994,02
12	203476,60	336409,46
13	203634,24	336812,22
14	203708,52	336930,40
15	203691,98	337197,32
16	204114,25	337409,13
17	204112,69	337412,26
18	204136,11	337424,01
19	204137,68	337420,88
20	204143,96	337424,03
21	204141,19	337429,91
22	204173,73	337446,23
23	204176,35	337440,28
24	204185,06	337444,65
25	204183,49	337447,78
26	204213,70	337462,93
27	204218,18	337453,99
28	204258,40	337474,16
29	204253,92	337483,10
30	204320,45	337516,47
31	204266,39	337625,66
32	204413,22	337698,62
33	204247,07	338037,28
34	204163,05	337997,53
35	203900,33	338579,13
36	203751,32	338668,44
37	203754,52	338785,56
38	203758,02	338785,47
39	203768,48	339168,71
40	203764,98	339168,81
41	203765,78	339197,85
42	203769,27	339197,75
43	203769,85	339218,69
44	203766,35	339218,78
45	203767,45	339259,33
46	203770,95	339259,24
47	203773,48	339351,90
48	204065,21	339573,64
49	204063,36	339548,74
50	204093,28	339546,51
51	204096,62	339591,38
52	204088,56	339591,98
53	204091,03	339625,02
54	204076,08	339626,30
55	204074,06	339599,21
56	203758,69	339359,50
57	203739,63	338661,53
58	203731,13	338661,76
59	203729,90	338616,78
60	203759,89	338615,96
61	203760,80	338649,35
62	203891,33	338571,12
63	204157,39	337982,13
64	204241,74	338022,04
65	204397,86	337703,83
66	204250,99	337630,84
67	204305,07	337521,62
68	204248,76	337493,38
69	204244,95	337500,98
70	204204,73	337480,80
71	204208,54	337473,21
72	204169,87	337453,81
73	204171,91	337449,80
1	204139,48	337433,53
Контур 2		
74	203996,03	340749,26
75	203984,12	340749,43
76	203981,28	340745,29
77	204036,61	340631,82
78	204085,35	339970,55

79	204083,35	339781,84
80	204074,85	339781,93
81	204074,38	339736,93
82	204082,88	339736,84
83	204082,64	339714,46
84	204080,10	339680,28
85	204042,25	339683,10
86	204041,98	339679,49
87	204039,76	339679,66
88	204039,31	339673,57
89	204035,90	339673,83
90	204035,16	339663,95
91	204034,56	339655,88
92	204038,17	339655,61
93	204037,44	339653,40
94	204036,30	339651,36
95	204050,36	339650,05
96	204049,39	339652,35
97	204048,92	339654,81
98	204052,51	339654,54
99	204053,11	339662,61
100	204053,45	339667,23
101	204078,98	339665,33
102	204077,44	339644,63
103	204084,06	339644,04
104	204088,91	339643,73
105	204089,28	339648,73
106	204092,77	339648,47
107	204097,64	339713,83
108	204097,88	339736,68
109	204104,38	339736,61
110	204104,85	339781,61
111	204098,35	339781,68
112	204098,69	339813,83
113	204095,19	339813,86
114	204096,48	339935,62
115	204099,98	339935,59
116	204100,35	339971,03
117	204056,58	340565,00
118	204086,10	340579,39
119	204066,37	340619,84
120	204060,53	340616,99
121	204046,01	340646,78
122	204042,86	340645,25
123	204014,08	340704,27
124	203997,53	340738,20
125	204000,68	340739,74

74	203996,03	340749,26
Контур 3		
126	203864,22	341765,43
127	203843,44	341307,78
128	203846,94	341307,63
129	203830,42	340943,80
130	203900,73	340902,02
131	203898,94	340899,01
132	203927,34	340882,13
133	203984,10	340765,75
134	203987,24	340767,28
135	203995,59	340750,17
136	203982,82	340750,37
137	203980,38	340747,14
138	203918,51	340874,00
139	203815,03	340935,50
140	203853,25	341777,44
141	203914,56	341774,65
142	203918,91	341805,51
143	203911,91	341829,34
144	203898,40	342220,15
145	203984,04	342259,44
146	204010,71	342258,83
147	204097,47	342315,59
148	204141,74	342339,80
149	204131,36	342358,79
150	204125,84	342368,88
151	203898,40	342784,81
152	204165,54	343164,93
153	204019,86	343297,84
154	204004,74	343305,37
155	204001,86	343307,90
156	204212,58	343730,98
157	204364,47	343876,41
158	204364,59	343876,79
159	204365,38	343878,66
160	204369,18	343886,93
161	204369,47	343887,17
162	204370,09	343887,53
163	204371,09	343887,85
164	204371,85	343888,77
165	204372,60	343890,67
166	204375,73	343894,64
167	204381,04	343903,07
168	204382,75	343904,34
169	204422,51	343965,62
170	204418,37	343968,30

171	204416,62	343969,24
172	204414,73	343969,88
173	204412,77	343970,19
174	204410,78	343970,18
175	204408,82	343969,84
176	204406,94	343969,18
177	204408,53	343971,94
178	204418,28	343986,15
179	204418,70	343984,06
180	204419,48	343982,08
181	204420,59	343980,27
182	204422,01	343978,68
183	204423,69	343977,37
184	204428,22	343974,43
185	204468,60	344036,68
186	204618,71	344113,00
187	204658,30	344235,77
188	204601,28	344254,16
189	204580,75	344317,39
190	204576,77	344372,54
191	204559,95	344381,45
192	204531,02	344470,54
193	204550,86	344561,32
194	204566,65	344571,70
195	204563,83	344620,67
196	204625,96	344904,98
197	204606,78	344909,15
198	204607,72	344917,07
199	204608,85	344924,05
200	204643,83	344916,45
201	204642,65	344911,08
202	204657,31	344907,90
203	204656,03	344902,04
204	204641,37	344905,22
205	204578,92	344619,48
206	204582,13	344563,92
207	204564,21	344552,15
208	204546,54	344471,31
209	204572,34	344391,86
210	204591,13	344381,91
211	204595,58	344320,29
212	204613,18	344266,09
213	204666,24	344248,98
214	204668,54	344256,11
215	204674,25	344254,27
216	204671,95	344247,14
217	204677,18	344245,45

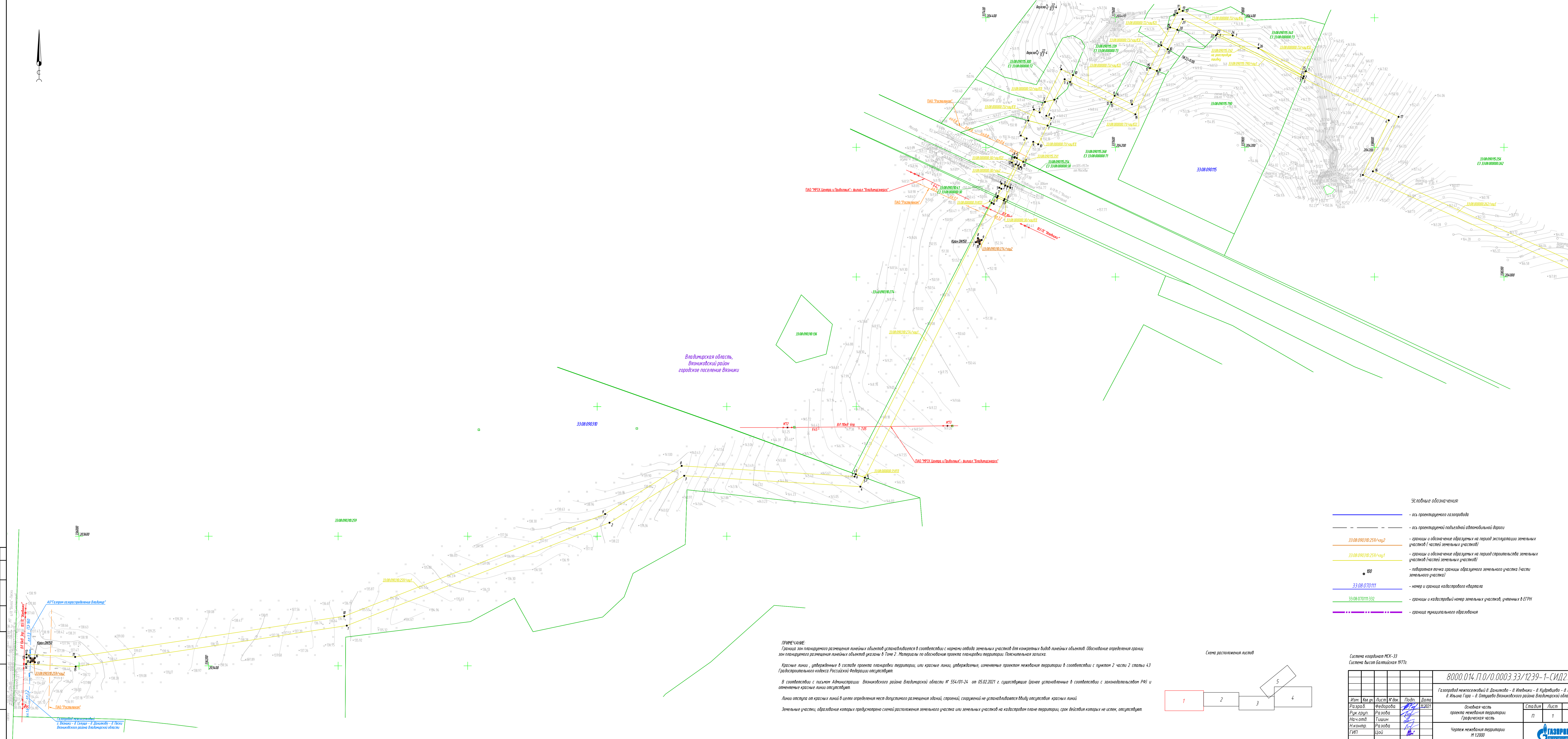
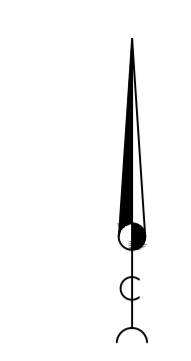
218	204631,07	344102,45
219	204540,65	344056,48
220	204478,99	344025,14
221	204442,85	343969,43
222	204454,91	343961,62
223	204451,20	343955,90
224	204445,12	343946,51
225	204444,70	343946,78
226	204441,39	343941,66
227	204439,52	343942,87
228	204439,45	343942,77
229	204429,68	343949,11
230	204426,74	343951,01
231	204424,24	343947,17
232	204414,06	343931,47
233	204417,00	343929,57
234	204409,81	343918,48
235	204406,87	343920,38
236	204391,45	343896,61
237	204391,40	343896,36
238	204391,00	343895,91
239	204387,08	343889,87
240	204387,14	343889,58
241	204389,17	343885,88
242	204388,93	343884,84
243	204386,87	343881,41
244	204384,29	343877,13
245	204384,00	343876,12
246	204382,51	343872,32
247	204382,04	343871,31
248	204380,81	343870,81
249	204374,56	343870,15
250	204362,28	343858,40
251	204364,70	343855,87
252	204340,40	343832,60
253	204337,98	343835,13
254	204221,98	343724,06
255	204198,35	343676,63
256	204016,85	343312,19
257	204026,42	343307,42
258	204054,22	343282,06
259	204180,77	343166,60
260	203911,92	342784,05
261	204135,96	342374,35
262	204141,46	342377,32
263	204298,75	342526,03
264	204565,73	342672,46

265	204762,42	342701,84
266	205108,24	342854,63
267	205596,54	343458,23
268	205620,46	343682,99
269	205612,01	343683,89
270	205616,77	343728,63
271	205625,22	343727,73
272	205654,04	343999,07
273	205645,27	344039,27
274	205653,75	344046,38
275	205647,06	344052,32
276	205622,49	344074,48
277	205602,63	344092,23
278	205588,45	344105,68
279	205610,22	344129,48
280	205601,20	344137,72
281	205605,00	344141,88
282	205605,92	344143,59
283	205606,12	344145,53
284	205606,01	344146,75
285	205605,47	344148,87
286	205604,30	344150,72
287	205602,61	344152,12
288	205600,58	344152,93
289	205598,39	344153,07
290	205598,11	344156,05
291	205616,61	344157,77
292	205626,92	344155,01
293	205626,15	344152,11
294	205625,51	344152,28
295	205624,00	344152,51
296	205622,48	344152,41
297	205621,02	344151,99
298	205619,68	344151,26
299	205618,54	344150,25
300	205617,63	344149,02
301	205617,02	344147,63
302	205626,63	344138,86
303	205622,69	344134,55
304	205626,82	344130,77
305	205629,50	344128,32
306	205609,46	344106,43
307	205632,55	344085,61
308	205657,69	344062,61
309	205660,76	344058,99
310	205658,30	344056,13
311	205670,93	344041,29

312	205661,85	344033,62
313	205669,21	343999,91
314	205668,72	343995,31
315	205665,24	343995,67
316	205663,00	343974,14
317	205636,65	343726,52
318	205646,60	343725,46
319	205641,84	343680,71
320	205631,89	343681,77
321	205607,62	343453,63
322	205600,92	343445,35
323	205603,64	343443,15
324	205193,59	342936,28
325	205190,87	342938,48
326	205115,43	342845,23
327	204765,65	342690,69
328	204569,46	342661,39
329	204305,58	342516,66
330	204304,17	342515,32
331	204306,57	342512,78
332	204261,78	342470,43
333	204259,38	342472,97
334	204148,26	342367,92
335	204141,48	342364,26
336	204157,35	342335,23
337	204103,39	342305,72
338	204014,02	342247,25
339	203986,42	342247,89
340	203910,16	342212,89
341	203923,36	341831,19
342	203930,65	341806,37
343	203924,49	341762,69
126	203864,22	341765,43
Конгуп 4		
344	204567,94	345062,02
345	204569,42	345051,40
346	204570,14	345048,38
347	204571,88	345040,33
348	204574,36	345028,83
349	204575,50	345024,36
350	204576,95	345016,67
351	204576,66	345014,00
352	204577,03	345010,14
353	204577,27	345009,02
354	204579,62	345002,48
355	204583,17	344983,57
356	204574,07	344967,20

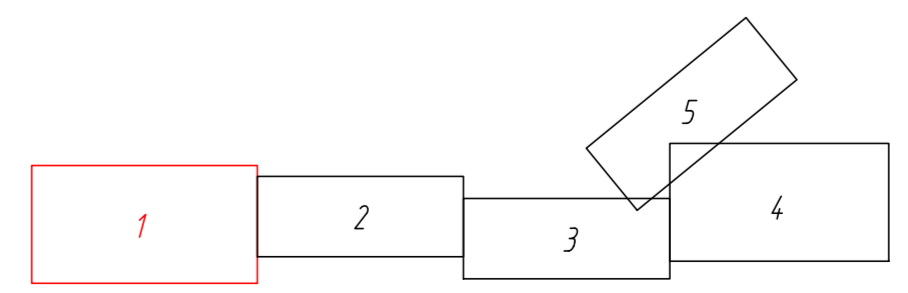
357	204565,57	344969,04
358	204555,75	344923,81
359	204563,08	344922,21
360	204562,34	344918,79
361	204593,00	344912,14
362	204593,51	344919,99
363	204595,07	344927,04
364	204581,88	344929,90
365	204581,11	344926,49
366	204576,02	344927,59
367	204582,94	344959,49
368	204594,72	344980,68
369	204595,09	344982,39
370	204587,04	345025,29
371	204586,30	345031,07
372	204584,57	345040,98
373	204583,17	345047,45
374	204582,47	345050,70
375	204581,95	345053,74
376	204580,89	345061,90
377	204579,97	345066,00
378	204577,83	345071,79
379	204576,45	345076,58
380	204575,29	345080,52
381	204573,02	345086,49
382	204571,46	345090,71
383	204570,03	345095,03
384	204569,21	345099,57

385	204568,13	345102,76
386	204567,33	345104,45
387	204565,43	345108,86
388	204563,43	345114,19
389	204565,28	345114,34
390	204567,30	345114,16
391	204569,27	345113,65
392	204571,12	345112,81
393	204565,95	345131,31
394	204565,51	345129,43
395	204564,66	345127,70
396	204563,45	345126,19
397	204561,98	345125,03
398	204560,19	345124,16
399	204558,31	345123,73
400	204548,58	345120,54
401	204537,05	345116,76
402	204542,87	345099,01
403	204549,35	345101,13
404	204553,23	345102,40
405	204553,83	345099,99
406	204554,37	345098,22
407	204555,76	345095,13
408	204558,75	345085,58
409	204562,86	345076,41
410	204566,41	345067,05
344	204567,94	345062,02



- Условные обозначения:**
- ось проектируемого газопровода
 - ось проектируемой подъездной и автомобильной дороги
 - 33.08.09.03.0.259/чпу2 — границы и обозначение образованы на период эксплуатации земельных участков (частей земельных участков)
 - 33.08.09.03.0.259/чпу1 — границы и обозначение образованы на период строительства земельных участков (частей земельных участков)
 - 000 — поворотная точка границы образуемого земельного участка (части земельного участка)
 - 33.08.07.01.11 — номер и граница кадастрового квартала
 - 33.08.07.01.13.32 — границы и кадастровый номер земельных участков, учтенных в ЕГРН
 - граница территориального образования

Схема расположения листов



ПРИМЕЧАНИЕ:
 Границы зон планируемого размещения линейных объектов устанавливаются в соответствии с нормами отвода земельных участков для конкретных видов линейных объектов. Обоснование определения границ зон планируемого размещения линейных объектов указаны в Табл. 2. Материалы по обоснованию проекта планировки территории. Пояснительная записка.

Красные линии, утвержденные в составе проекта планировки территории, или красные линии, утвержденные, изменение проекта не является территорией в соответствии с пунктом 2 части 2 статьи 43 Градостроительного кодекса Российской Федерации отсутствуют.

В соответствии с письмом Администрации Вязниковского района Владимирской области № 554/01-24 от 05.02.2021 г. существующие (ранее установленные в соответствии с законодательством РФ) и отмененные красные линии отсутствуют.

Линии отступя от красных линий в целях определения мест допустимого размещения здания, строения, сооружения не устанавливаются ввиду отсутствия красных линий.

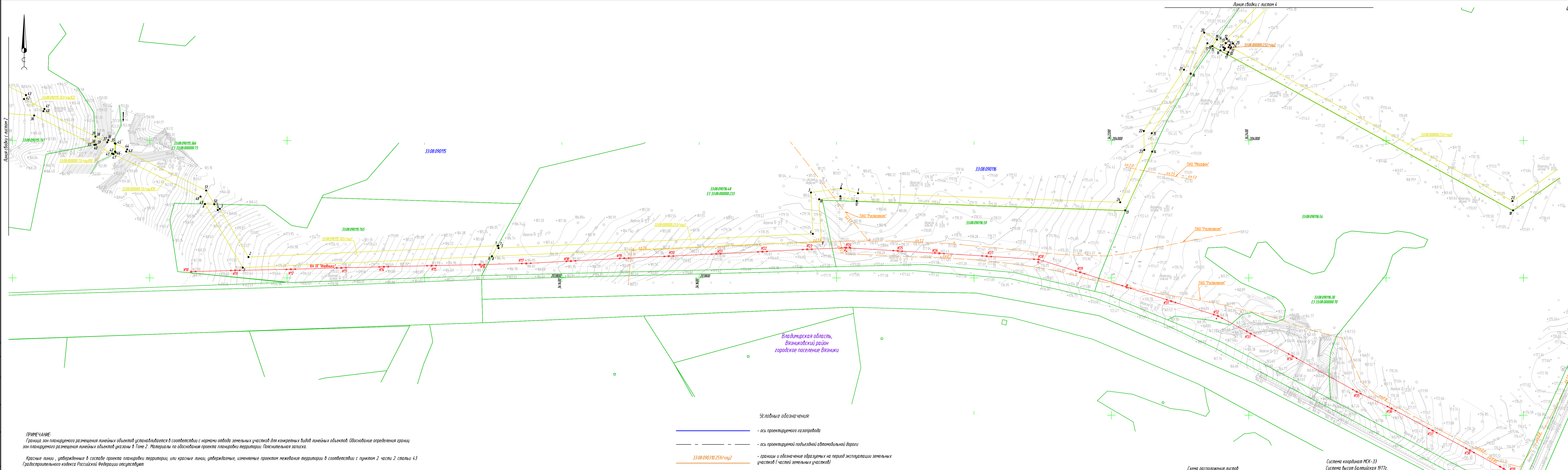
Земельные участки, образование которых предусмотрено схемой размещения земельного участка или земельных участков на кадастровом плане территории, срок действия которых не истек, отсутствуют.

Система координат МСК-33
 Система высот Балтийская 1977г.

8000.014.П.0/0.0003.33/1239-1-СИД2.3.4					
Газопровод межпоселковой в Данилово - в Игнатово - в Курдынцево - в Перово - в Ильяна Горы - в Ступино Вязниковского района Владимирской области					
Изм.	Кат. уч.	Лист	М. док.	Подп.	Дата
Разраб.	Федорова				11.2021
Рис. групп.	Раздова				
Нач. отд.	Ташкин				
Инж. контр.	Раздова				
ГИП	Цао				
Основная часть проекта инженерной территории			Стадия	Лист	Листов
Графическая часть			П	1	5
Чертеж инженерной территории М 1:2000					
Контроль					

Формат_A2x3

Создано: 11.11.2021 14:00:00
 Имя файла: Листы_и_бланк_взаим_связи_М



Владимирская область,
Вязниковский район
городское поселение Вязники

Условные обозначения:

- ось проектируемого газопровода
- ось проектируемой подъездной автомобильной дороги
- 33.08.090310.259/чпу2 - границы и обозначение образуемых на период эксплуатации земельных участков (частей земельных участков)
- 33.08.090310.259/чпу1 - границы и обозначение образуемых на период строительства земельных участков (частей земельных участков)
- 100 - поворотная точка границы образуемого земельного участка (части земельного участка)
- 33:08:070111 - номер и граница кадастрового квартала
- 33.08.070111332 - границы и кадастровый номер земельных участков, учтенных в ЕГРН
- граница муниципального образования

ПРИМЕЧАНИЕ:
Граница зон планируемого размещения линейных объектов устанавливается в соответствии с нормами отвода земельных участков для конкретных видов линейных объектов. Обоснование определения границ зон планируемого размещения линейных объектов указаны в Томе 2. Материалы по обоснованию проекта планировки территории. Пояснительная записка.

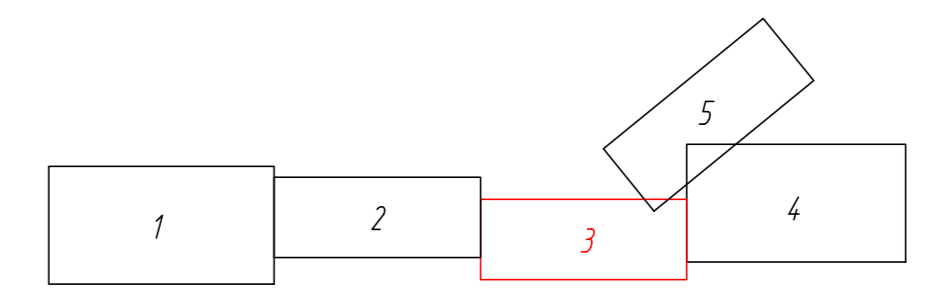
Красные линии, утвержденные в составе проекта планировки территории, или красные линии, утверждаемые, изменяемые проектом межевания территории в соответствии с пунктом 2 части 2 статьи 43 Градостроительного кодекса Российской Федерации отсутствуют.

В соответствии с письмом Администрации Вязниковского района Владимирской области № 554/01-24 от 05.02.2021 г. существующие (ранее установленные в соответствии с законодательством РФ) и отменяемые красные линии отсутствуют.

Линии отступа от красных линий в целях определения мест допустимого размещения зданий, строений, сооружений не устанавливаются ввиду отсутствия красных линий.

Земельные участки, образование которых предусмотрено схемой расположения земельного участка или земельных участков на кадастровом плане территории, срок действия которых не истек, отсутствуют.

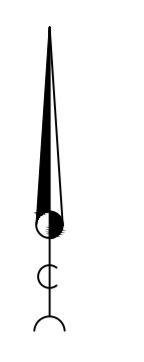
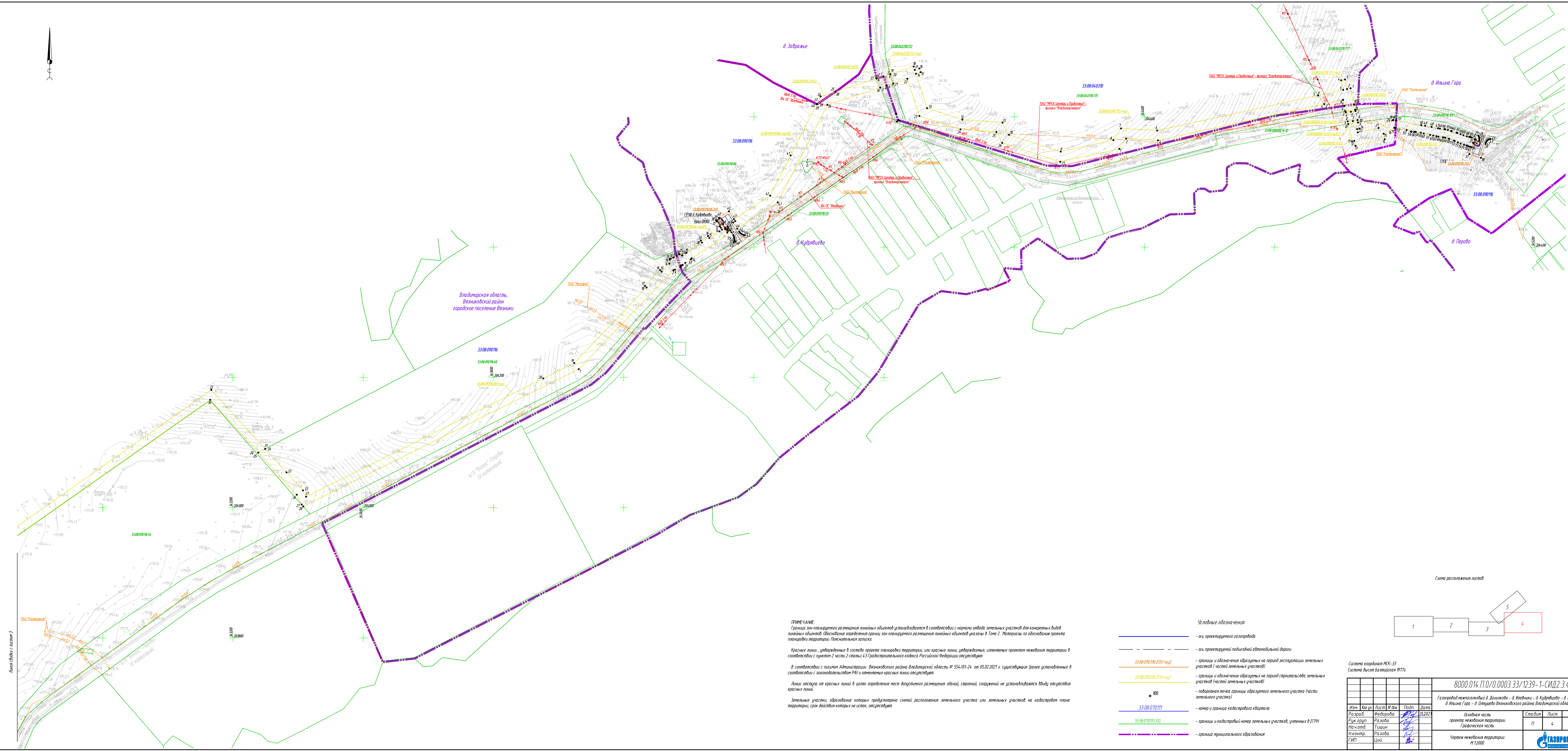
Схема расположения листов



Система координат МСК-33
Система высот Балтийская 1977г.

8000.014.П.0/0.0003.33/1239-1-СИД.2.3.4				
Газопровод межпоселковый д. Данилово - д. Ивевники - д. Кудрявцево - д. Переход - д. Илина Гора - д. Оптушево Вязниковского района Владимирской области				
Изм.	Кол.уч.	Лист	М.док.	Подп.
Разраб.	Федорова			11.2021
Рук.групп.	Разова			
Нач.отд.	Ташин			
Н.контр.	Разова			
ГИП	Цой			
Основная часть проекта межевания территории			Стандия	Лист
Чертеж межевания территории М 1:2000			П	3
			Листов	5

Согласовано:
Инф. М. Подпись и дата
Взам. инб. М.



Владимирская область,
Вязниковский район
городское поселение Вязники

ПРИМЕЧАНИЕ:
Границы зон планируемого размещения линейных объектов устанавливаются в соответствии с нормами отвода земельных участков для конкретных видов линейных объектов. Обозначение определена границ зон планируемого размещения линейных объектов указаны в Табле 2. Материалы по обоснованию проекта планировки территории. Постытная записка.

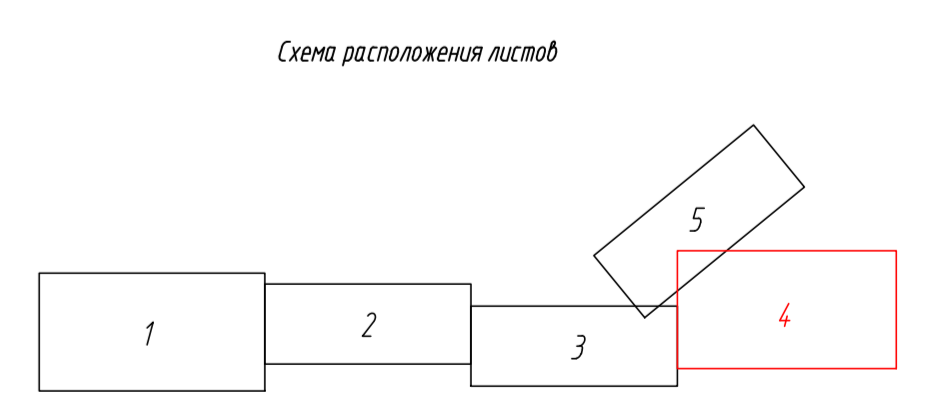
Красные линии, утвержденные в составе проекта планировки территории, или красные линии, утвержденные, изменение проектом межевания территории в соответствии с пунктом 2 части 2 статьи 43 градостроительного кодекса Российской Федерации отсутствуют.

В соответствии с решением Администрации Вязниковского района Владимирской области № 554/01-24 от 05.02.2021 г. существующие (ранее установленные в соответствии с законодательством РФ) и отмененные красные линии отсутствуют.

Линии отступа от красных линий в целях определения мест допустимого размещения зданий, строений, сооружений не устанавливаются ввиду отсутствия красных линий.

Земельные участки, образование которых предусмотрено схемой расположения земельного участка или земельных участков на кадастровом плане территории, срок действия которых не истек, отсутствуют.

- Условные обозначения:**
- ось проектируемого газопровода
 - ось проектируемой подъездной автомобильной дороги
 - 33.08.090116.259/уч/2 — границы и обозначение образуемых на период эксплуатации земельных участков (частей земельных участков)
 - 33.08.090116.259/уч/1 — границы и обозначение образуемых на период строительства земельных участков (частей земельных участков)
 - 000 — лабораторная точка границы образуемого земельного участка (части земельного участка)
 - 33.08.070111 — номер и граница кадастрового квартала
 - 33.08.070111.332 — границы и кадастровый номер земельных участков, учтенных в ЕГРН
 - граница муниципального образования



Система координат МСК-33
Система высот Балтийская 1977г.

8000.014.П.0/0.0003.33/1239-1-СИД2.3.4

Газопровод межпоселковой в Данилово - в Итевичи - в Худявичево - в Перово - в Ильина Гора - в Студево Вязниковского района Владимирской области

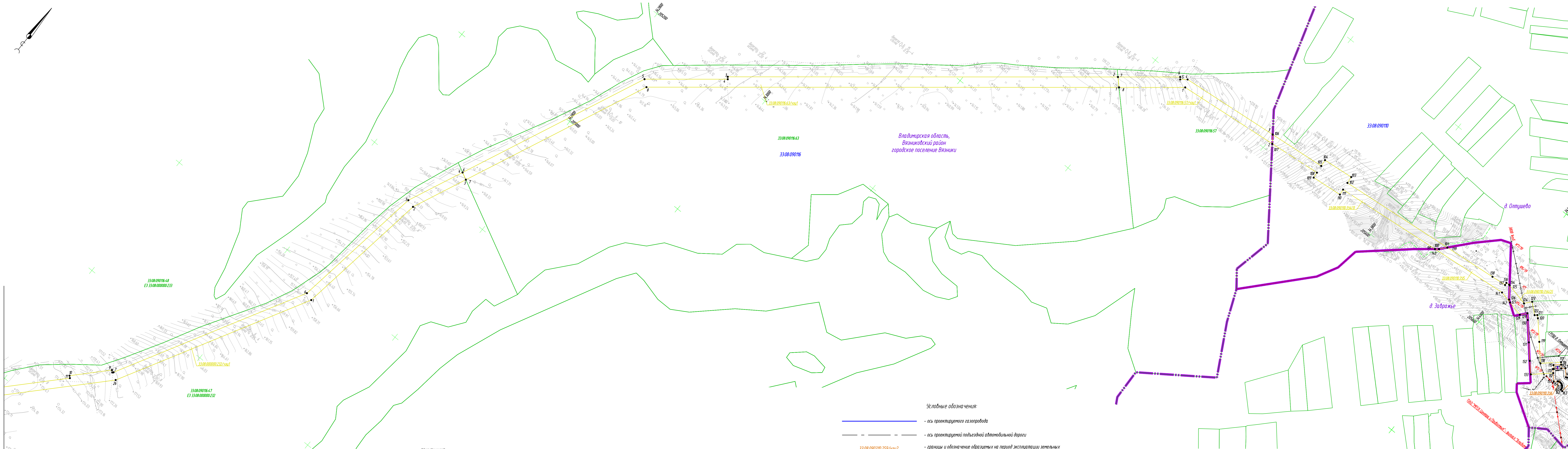
Изм.	Кат. уч.	Лист	М. док.	Подп.	Дата
Разраб.	Федорова		М. док.		11.2021
Нач. отд.	Раздова				
Инж. контр.	Раздова				
ГИП	Цвай				

Основная территория:	Стадия	Лист	Листов
Графическая часть	п	4	5

Чертеж межевания территории
М 1:2000

Формат А2х3

Создано:
Имя, И.И. Подпись и дата: Вязн. штаб, М.



Владимирская область,
Вязниковский район
городское поселение Вязники

- Условные обозначения:
- ось проектируемого газопровода
 - ось проектируемой подъездной автомобильной дороги
 - 33:08:09:03:02:59/чзю2 - границы и обозначение образуемых на период эксплуатации земельных участков (частей земельных участков)
 - 33:08:09:03:02:59/чзю1 - границы и обозначение образуемых на период строительства земельных участков (частей земельных участков)
 - 100 - поворотная точка границы образуемого земельного участка (части земельного участка)
 - 33:08:07:01:11 - номер и граница кадастрового квартала
 - 33:08:07:01:11:332 - границы и кадастровый номер земельных участков, учтенных в ЕГРН
 - граница муниципального образования

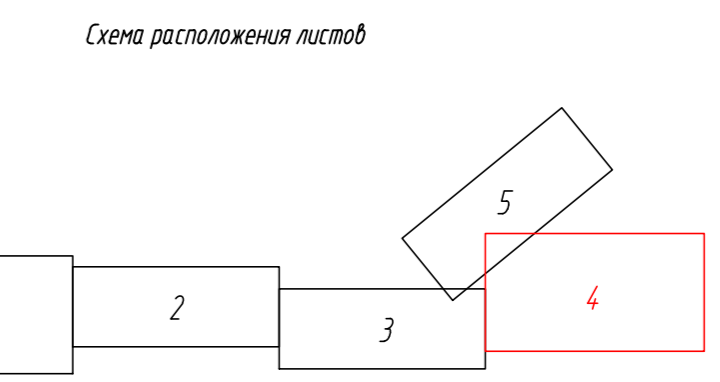
ПРИМЕЧАНИЕ:
Границы зон планируемого размещения линейных объектов устанавливаются в соответствии с нормами отвода земельных участков для конкретных видов линейных объектов. Обоснование определения границ зон планируемого размещения линейных объектов указаны в Томе 2. Материалы по обоснованию проекта планировки территории. Пояснительная записка.

Красные линии, утвержденные в составе проекта планировки территории, или красные линии, утвержденные, изменяемые проектом межевания территории в соответствии с пунктом 2 части 2 статьи 43 Градостроительного кодекса Российской Федерации отсутствуют.

В соответствии с письмом Администрации Вязниковского района Владимирской области № 554/01-24 от 05.02.2021 г. существующие (ранее установленные в соответствии с законодательством РФ) и отмененные красные линии отсутствуют.

Линии отступа от красных линий в целях определения мест допустимого размещения зданий, строений, сооружений не устанавливаются ввиду отсутствия красных линий.

Земельные участки, образование которых предусмотрено схемой расположения земельного участка или земельных участков на кадастровом плане территории, срок действия которых не истек, отсутствуют.



Система координат МСК-33
Система высот Балтийская 1977г.

8000.014.П.0.0.0003.33/1239-1-СПД.2.3.4				
Газопровод межпоселковый д. Данилово - д. Иветники - д. Курацьево - д. Переход - д. Илина Гора - д. Олтушево Вязниковского района Владимирской области				
Изм.	Кол.уч.	Лист	№ док.	Подп.
Разраб.	Федорова			
Рук.групп.	Разова			11.2021
Нач.отд.	Ташин			
Н.контр.	Разова			
ГИП	Цой			
Основная часть проекта межевания территории			Стандия	Лист
Графическая часть			п	5
Чертеж межевания территории М 1:2000				



Согласовано:
Инф. М. Подп. Подпись и дата Взам. инб. М

Линия отступа с листом 3