



Общество с ограниченной ответственностью
«Газпром проектирование»

Заказчик – ООО «Газпром межрегионгаз»

«Утверждено постановлением
Администрации Вязниковского района
Владимирской области
от «__» _____ 202_ г. № _____»

ДОКУМЕНТАЦИЯ ПО ПЛАНИРОВКЕ ТЕРРИТОРИИ

**Проект планировки и межевания территории
(Внесение изменений)**

**«Газопровод межпоселковый д. Данилково – д. Илевники – д. Кудрявцево –
д. Перово – д. Ильина Гора – д. Олтушево
Вязниковского района Владимирской области»**

ТОМ 3

Основная часть проекта межевания территории



Общество с ограниченной ответственностью
«Газпром проектирование»

Заказчик – ООО «Газпром межрегионгаз»

ДОКУМЕНТАЦИЯ ПО ПЛАНИРОВКЕ ТЕРРИТОРИИ
Проект планировки и межевания территории
(Внесение изменений)

**«Газопровод межпоселковый д. Данилково – д. Илевники – д. Кудрявцево –
д. Перово – д. Ильина Гора – д. Олтушево
Вязниковского района Владимирской области»**

ТОМ 3

Основная часть проекта межевания территории

Инов. № подл.	Подпись и дата	Взам. инв. №

Главный инженер
Нижегородского филиала

Главный инженер проекта




Д.Г. Репин

Н.Е. Цой

Список исполнителей

Начальник центра
Инженерных изысканий



(подпись, дата)

А.И. Зазерин

Начальник отдела
Сбора исходных данных
центра инженерных изысканий ЦИИ



(подпись, дата)

С.Н. Тишин

Руководитель группы
подготовки документации
планировки территории и межевания



(подпись, дата)

А.С. Разова

Нормоконтролер



(подпись, дата)

А.С. Разова

Список участников работ

Т. А. Федорова – разработка документации по планировке территории

Обозначение	Наименование	Примечание
8000.014.П.0/0.0003.33/1239-1-СИД2.3.4-С	Содержание тома 3	3
8000.014.П.0/0.0003.33/1239-1-СД	Состав документации по планировке территории	4
8000.014.П.0/0.0003.33/1239-1-СИД2.3.4.ВКМ	Ведомость картографических материалов	5
8000.014.П.0/0.0003.33/1239-1-СИД2.3.4	Текстовая часть	6-41
8000.014.П.0/0.0003.33/1239-1-СИД2.3.4	Чертёж межевания территории М1:2000	42-46

Состав документации по планировке территории

Номер тома	Обозначение	Наименование документа	Примечания
Том 1	8000.014.П.0/0.0003.33/1239-1- СИД2.3.2	Основная часть проекта планировки территории.	Том 1
Том 2	8000.014.П.0/0.0003.33/1239-1- СИД2.3.3	Материалы по обоснованию проекта планировки территории.	Том 2
Том 3	8000.014.П.0/0.0003.33/1239-1- СИД2.3.4	Основная часть проекта межевания территории.	Том 3
Том 4	8000.014.П.0/0.0003.33/1239-1- СИД2.3.5	Материалы по обоснованию проекта межевания территории	Том 4

Ведомость картографических материалов

Наименование документации «Газопровод межпоселковый д. Данилково – д. Илевники – д. Кудрявцево –д. Перово – д. Ильина
Гора – д. Олтушево Вязниковского района Владимирской области»

Обозначение 8000.014.П.0/0.0003.33/1239-1- СИД2.3.4.ВКМ

Организация ООО «Газпром проектирование»

Дата создания 30.06.2022 г.

№	Краткое наименование тома (книги)	Обозначение тома (книги)	Номер страницы (листа)	Номер рисунка, графического приложения, текстового приложения	Краткое наименование рисунка графического приложения, текстового приложения	Реквизиты лицензионного договора	Примечание
1	2	3	4	5	6	7	8
1	СИД2.3.4	8000.014.П.0/0.0003.33/1239-1- СИД2.3.4	42-46	-	Чертеж межевания территории М 1:2000	-	-

Составил Инженер 1 категории Т.А. Федорова 30.06.2022 г.
(Должность) (подпись) (И.О. Фамилия) (Дата)

Проверил Руководитель группы А.С. Разова 30.06.2022 г.
(Должность) (подпись) (И.О. Фамилия) (Дата)

ГИП Н.Е. Цой 30.06.2022 г.
(подпись) (И.О. Фамилия) (Дата)

Содержание

Введение.....	2
1 Перечень образуемых земельных участков.....	3
1.1 Сведения об отнесении (неотнесении) образуемых земельных участков к территории общего пользования.....	3
1.2 Перечень и сведения о площади образуемых земельных участков, в отношении которых предполагаются резервирование и (или) изъятие для государственных или муниципальных нужд.....	3
1.3 Перечень кадастровых номеров существующих земельных участков, на которых линейный объект может быть размещен на условиях сервитута, публичного сервитута, их адреса или описание местоположения, перечень и адреса расположенных на таких земельных участках объектов недвижимого имущества.....	3
1.4 Целевое назначение лесов, вид (виды) разрешенного использования лесного участка, количественные и качественные характеристики лесного участка, сведения о нахождении лесного участка в границах особо защитных участков лесов.....	4
2 Перечень координат характерных точек образуемых земельных участков.....	9
3 Сведения о границах территории, применительно к которой осуществляется подготовка проекта межевания.....	10
4 Вид разрешенного использования образуемых земельных участков, предназначенных для размещения линейных объектов и объектов капитального строительства, проектируемых в составе линейного объекта, а также существующих земельных участков, занятых линейными объектами и объектами капитального строительства, входящими в состав линейных объектов, в соответствии с проектом планировки территории.....	11
Приложение А Перечень образуемых земельных участков (частей земельных участков).....	13
Приложение Б Ведомость земельных участков, на которые планируется установление публичного сервитута.....	18
Приложение В Перечень координат характерных точек образуемых земельных участков.....	23
Приложение Г Перечень координат характерных точек границ территории, в отношении которой утвержден проект межевания.....	32

Введение

Документация по планировке территории объекта: «Газопровод межпоселковый д. Данилково – д. Илевники – д. Кудрявцево – д. Перово – д. Ильина Гора – д. Олтушево Вязниковского района Владимирской области» разработана в соответствии с действующими законодательными актами и нормативными документами.

Основание для разработки документации по планировке территории:

- Программа газификации регионов Российской Федерации, утвержденная Председателем Правления ПАО «Газпром» А.Б. Миллером;

- Постановление администрации МО Вязниковского района Владимирской области от 28.05.2021г. № 573 «О разрешении на подготовку проекта планировки территории и проекта межевания территории для строительства объекта «Газопровод межпоселковый д. Данилково – д. Илевники – д. Кудрявцево – д. Перово – д. Ильина Гора – д. Олтушево Вязниковского района Владимирской области»;

- Документация по планировке территории объекта: «Газопровод межпоселковый д. Данилково – д. Илевники – д. Кудрявцево – д. Перово – д. Ильина Гора – д. Олтушево Вязниковского района Владимирской области», утвержденная Постановлением администрации МО Вязниковский район от 24.05.2022 г. № 491.

1 Перечень образуемых земельных участков

В рамках проекта межевания территории предусмотрено образование земельных участков/частей земельных участков из земель сельскохозяйственного назначения, земель населённых пунктов, земель промышленности, энергетики, транспорта, связи, радиовещания, телевидения, информатики, земель для обеспечения космической деятельности, земель обороны, безопасности и земель иного специального назначения, земель лесного фонда, сведения о которых содержатся в едином государственном реестре недвижимости, необходимых для строительства и размещения проектируемых объектов, в соответствии с Земельным кодексом РФ от 25.10.2001 № 136-ФЗ.

Перечень образуемых земельных участков/частей земельных участков представлен в Приложении А.

1.1 Сведения об отнесении (неотнесении) образуемых земельных участков к территории общего пользования

В соответствии с п.12 ст.1 ГрК РФ территории общего пользования - территории, которыми беспрепятственно пользуется неограниченный круг лиц (в том числе площади, улицы, проезды, набережные, береговые полосы водных объектов общего пользования, скверы, бульвары).

Проектом межевания территории не предусматривается образование земельных участков, которые будут отнесены к территориям общего пользования или имуществу общего пользования. образуемые земельные участки будут предоставляться во временное и постоянное пользование ПАО «Газпром».

1.2 Перечень и сведения о площади образуемых земельных участков, в отношении которых предполагаются резервирование и (или) изъятие для государственных или муниципальных нужд

Проектом межевания территории не предусмотрено образование земельных участков, в отношении которых предполагаются резервирование и изъятие для государственных нужд.

1.3 Перечень кадастровых номеров существующих земельных участков, на которых линейный объект может быть размещен на условиях сервитута, публичного сервитута, их адреса или описание местоположения, перечень и адреса расположенных на таких земельных участках объектов недвижимого имущества

В рамках документации по планировке территории предусмотрена возможность оформления публичного сервитута. Ведомость земельных участков, на которые планируется установление публичного сервитута, представлена в Приложении Б.

1.4 Целевое назначение лесов, вид (виды) разрешенного использования лесного участка, количественные и качественные характеристики лесного участка, сведения о нахождении лесного участка в границах особо защитных участков лесов

1. Субъект Российской Федерации	<u>Владимирская область</u>
2. Муниципальное образование	<u>Вязниковский муниципальный район</u>
3. Категория земель	<u>Земли лесного фонда</u>
4. Лесничество (лесопарк)	<u>Вязниковского лесничества</u>
Участковое лесничество, урочище (при наличии)	<u>Паустовское участковое лесничество, урочище «Родина»</u>
Целевое назначение лесов, категория защитных лесов	<u>Защитные леса, ценные леса, запретные полосы лесов, расположенные вдоль водных объектов, ОЗУ: другие особо защитные участки, участки лесов вокруг сельских населенных пунктов и садовых товариществ</u>
Квартал	<u>9</u>
Лесотаксационный выдел/часть лесотаксационного выдела	<u>Часть выделов 10,11, 17</u>
Участковое лесничество, урочище (при наличии)	<u>Паустовское участковое лесничество, урочище «Родина»</u>
Целевое назначение лесов, категория защитных лесов	<u>Защитные леса, леса выполняющие функции защиты природных и иных объектов, леса, расположенные в защитных полосах лесов, ОЗУ: другие особо защитные участки, участки лесов вокруг сельских населенных пунктов и садовых товариществ</u>
Квартал	<u>9</u>
Лесотаксационный выдел/часть лесотаксационного выдела	<u>20, 21, 25</u>
Участковое лесничество, урочище (при наличии)	<u>Паустовское участковое лесничество, урочище «Родина»</u>
Целевое назначение лесов, категория защитных лесов	<u>Защитные леса, леса выполняющие функции защиты природных и иных объектов, леса, расположенные в защитных полосах лесов, ОЗУ: другие особо защитные участки, участки лесов вокруг сельских населенных пунктов и садовых товариществ</u>
Квартал	<u>9</u>
Лесотаксационный выдел/часть лесотаксационного выдела	<u>25</u>
Участковое лесничество, урочище (при наличии)	<u>Паустовское участковое лесничество, урочище «Родина»</u>
Целевое назначение лесов, категория защитных лесов	<u>Защитные леса, леса, расположенные в водоохраных зонах</u>

Квартал	<u>9</u>
Лесотаксационный выдел/часть лесотаксационного выдела	<u>Часть выделов 53, 55, 62</u>
Участковое лесничество, урочище (при наличии)	<u>Паустовское участковое лесничество, урочище «Заря»</u>
Целевое назначение лесов, категория защитных лесов	<u>Защитные леса, ценные леса, запретные полосы лесов, расположенные вдоль водных объектов</u>
Квартал	<u>4</u>
Лесотаксационный выдел/часть лесотаксационного выдела	<u>13,14,24</u>
Участковое лесничество, урочище (при наличии)	<u>Нагорное участковое лесничество</u>
Целевое назначение лесов, категория защитных лесов	<u>Защитные леса, ценные леса, противозерозионные леса</u>
Квартал	<u>46</u>
Лесотаксационный выдел/часть лесотаксационного выдела	<u>Часть выделов 8, 9, 10, 15, 20, 21, 22, 26</u>
5. Общая площадь лесного участка	<u>2,4112</u>

6. Таксационное описание участка по целевому назначению и категориям защитных лесов:

№ п/п	Условный номер образуемого земельного участка (многоконтурного земельного участка)	Целевое назначение лесов	Сведения об особо защитных участках лесов (ОЗУ)	Местоположение лесного участка			Площадь (га) / Запас древесины (м3)	Количественные и качественные характеристики лесного участка				
				Участковое лесничество / урочище	Лесной квартал	Лесотаксационный выдел		Состав насаждений	Возраст (лет)	Бонитет	Полнота древостоя	Запас насаждений (м ³ на 1 га)
1	2	3	4	5	6	7	8	9	10	11	12	13
1.1	33:08:000000:73/чзу1(1)	защитные леса, леса выполняющие функции защиты природных и иных объектов, леса, расположенные в защитных полосах лесов	-	Паустовское участковое лесничество, урочище «Родина»	9	20	0,0121/2	10Б	45	1	0,7	170
						21	0,0619/7	10Б	45	1	0,5	120
1.2	33:08:000000:73/чзу1(2)	защитные леса, леса выполняющие функции защиты природных и иных объектов, леса, расположенные в защитных полосах лесов	-	Паустовское участковое лесничество, урочище «Родина»	9	20	0,0820/14	10Б	45	1	0,7	170

1.3	33:08:000000:73/чзу1(3)	защитные леса, леса выполняющие функции защиты природных и иных объектов, леса, расположенные в защитных полосах лесов	-	Паустовское участковое лесничество, урочище «Родина»	9	10	0,0124/2	10Б	45	1	0,7	170
						20	0,0316/5	10Б	45	1	0,7	170
1.4	33:08:000000:73/чзу1(4)	защитные леса, леса выполняющие функции защиты природных и иных объектов, леса, расположенные в защитных полосах лесов	-	Паустовское участковое лесничество, урочище «Родина»	9	11	0,1094					
1.5	33:08:000000:73/чзу1(5)	защитные леса, леса выполняющие функции защиты природных и иных объектов, леса, расположенные в защитных полосах лесов	-	Паустовское участковое лесничество, урочище «Родина»	9	11	0,0342					
1.6	33:08:000000:73/чзу1(6)	защитные леса, леса выполняющие функции защиты природных и иных объектов, леса, расположенные в защитных полосах лесов	-	Паустовское участковое лесничество, урочище «Родина»	9	53	0,0923/13	7Б2Дн1Ос	65	2	0,5	140
1.7	33:08:000000:73/чзу1(7)	защитные леса, леса выполняющие функции защиты природных и иных объектов, леса, расположенные в защитных полосах лесов	-	Паустовское участковое лесничество, урочище «Родина»	9	17	0,0003/0	8Б1Ос1Дн	65	2	0,5	140
1.8	33:08:000000:73/чзу1(8)	защитные леса, леса выполняющие функции защиты природ-	-	Паустовское участковое лесничество, урочище «Родина»	9	55	0,0372/7	5Дн3Ос2Б+Кл	70	3	0,6	200

		ных и иных объектов, леса, расположенные в защитных полосах лесов				62	0,0018/0	4Б4Ос1Дн1Е	65	2	0,5	133
1.9	33:08:000000:73/чзу1(9)	защитные леса, леса выполняющие функции защиты природных и иных объектов, леса, расположенные в защитных полосах лесов	-	Паустовское участковое лесничество, урочище «Родина»	9	55	0,0050/1	5Дн3Ос2Б+Кл	70	3	0,6	200
						62	0,0706/9	4Б4Ос1Дн1Е	65	2	0,5	133
						25	0,1154/24	10Б	40	1А	0,8	210
Итого по 33:08:000000:73/чзу1						0,6662/						
2	33:08:000000:262/чзу1	Защитные леса, ценные леса, запретные полосы лесов, расположенные вдоль водных объектов	-	Нагорное Участковое лесничество	46	8	0,0766/21	10Б+Ос	65	1	0,8	271
						9	0,0409/-	прогалина	-	-	-	-
						10	0,7775/179	10Б+Ос+Е	90	1	0,6	230
						15	0,1387/61	10С+Б, л/культуры	78	1А	0,8	440
						20	0,0461/11	9Б1Ос	85	1	0,7	239
						21	0,0750/20	10Б+Ос	85	1	0,7	262
						22	0,0801/31	10С+Б, л/культуры	78	1А	0,7	383
26	0,1718/69	10С+Б, л/культуры	78	1А	0,7	400						
Итого по 33:08:000000:262/чзу1						1,4067/392						
3	33:08:000000:76/чзу1	Защитные леса, ценные леса, запретные полосы лесов, расположенные вдоль водных объектов	участки лесов вокруг сельских населенных пунктов и садовых товариществ	Паустовское участковое лесничество, урочище «Заря»	4	14	0,0421/9	6Б4Ос	70	2	0,7	210
						24	0,0137/3	7ОсЗБ	55	2	0,6	184
						13	0,2825/130	7ОсЗБ	55	2	0,6	460
Итого по 33:08:000000:76/чзу1						0,3383/142						
7. Цель использования лесного участка					Строительство, эксплуатация линейного объекта: «Газопровод межпоселковый д. Данилково – д. Илевники – д. Кудрявцево – д. Перово – д. Ильина Гора – д. Олтушево Вязниковского района Владимирской области»							
8. Вид разрешённого использования					В соответствии с лесохозяйственным регламентом Вязниковского лесничества Владимирской области вид разрешенного использования лесов: 1) Заготовка древесины; 2) Заготовка и сбор недревесных лесных ресурсов;							

	<ol style="list-style-type: none"> 3) Заготовка пищевых лесных ресурсов и сбор лекарственных растений; 4) Осуществление видов деятельности в сфере охотничьего хозяйства; 5) Ведение сельского хозяйства; 6) Осуществление научно-исследовательской деятельности, образовательной деятельности 7) Осуществление реакционной деятельности; 8) Создание лесных плантаций и их эксплуатация; 9) Выращивание лесных плодовых, ягодных, декоративных растений, лекарственных растений; 10) Выращивание посадочного материала лесных растений (саженцев, сеянцев); 11) Осуществление геологического изучения недр, разведка и добыча полезных ископаемых; 12) Строительство и эксплуатация водохранилищ и иных искусственных водных объектов, а так же гидротехнических сооружений, морских портов, морских терминалов, речных портов, причалов; 13) Строительство, реконструкция, эксплуатация линейных объектов; 14) Осуществление религиозной деятельности; 15) Иные виды, определенные в соответствии с частью 2 статьи 6 Лесного Кодекса РФ.
9. Сведения об обременениях проектируемого лесного участка	-

2 Перечень координат характерных точек образуемых земельных участков

Перечень координат характерных точек образуемых земельных участков представлен в Приложении В.

3 Сведения о границах территории, применительно к которой осуществляется подготовка проекта межевания

Перечень координат характерных точек границ территории, применительно к которой осуществляется подготовка проекта межевания территории, представлен в Приложении Г.

4 Вид разрешенного использования образуемых земельных участков, предназначенных для размещения линейных объектов и объектов капитального строительства, проектируемых в составе линейного объекта, а также существующих земельных участков, занятых линейными объектами и объектами капитального строительства, входящими в состав линейных объектов, в соответствии с проектом планировки территории

Согласно Приказу Федеральной службы государственной регистрации, кадастра и картографии от 10.11.2020г. №П/0412 «Об утверждении классификатора видов разрешенного использования земельных участков» образуемые участки имеют вид разрешенного использования 7.5 – Трубопроводный транспорт.

Лист регистрации изменений

Регистрация изменений								
Изм.	Номера листов (страниц)				Всего листов (страниц) в док.	Номер док.	Подп.	Дата
	измененных	замененных	новых	аннулированных				

Приложение А Перечень образуемых земельных участков (частей земельных участков)

№	Условные номера образуемых земельных участков/частей	Кадастровый номер земельного участка, из которого образуются земельные участки/части	Способ образования земельного участка/части земельного участка	Вид разрешенного использования земельного участка (части земельного участка)	Категория земель	Вид права	Правообладатель	Адресные характеристики земельных участков	Площадь исходных земельных участков, кв.м.	Площадь земельного участка (части земельного участка), необходимая для строительства объекта, кв.м	Площадь земельного участка (части земельного участка), необходимая для эксплуатации объекта, кв.м / объект, под который планируется образование земельного участка
1	2	3	4	5	6	7	8	9	10	11	12
1	33:08:090310:259/чзу1	33:08:090310:259	Образование части земельного участка с кадастровым номером 33:08:090310:259	Для сельскохозяйственного производства	Земли сельскохозяйственного назначения	Долевая собственность, № 33-33-01/063/2014-013 от 24.07.2014, ½; / Залог в силу закона 33-33-01/063/2014-014 от 24.07.2014	Сенькин Максим Сергеевич/ ПАО "Сбербанк России"	Российская Федерация, Владимирская обл, р-н Вязниковский, МО город Вязники (городское поселение), расположен восточнее д. Данилково	623128	21145	-
2	33:08:000000:76/чзу1	33:08:000000:76	Образование части земельного участка с кадастровым номером 33:08:000000:76	Для сельскохозяйственного производства	Земли лесного фонда	Собственность, № 33-33-03/006/2011-092 от 18.08.2011	Российская Федерация	Обл.Владимирская, р-н Вязниковский, участковое лесничество Паустовское урочище Заря кварталы № 1-10	9069168	3383	-
3	33:08:090303:782/чзу1	33:08:090303:782	Образование части земельного участка с кадастровым номером 33:08:090303:782	Трубопроводный транспорт	Земли населенных пунктов	Неразграниченная государственная собственность	В ведении администрации МО Вязниковский муниципальный район Владимирской области)	Российская Федерация, Владимирская область, Вязниковский район, МО город Вязники (городское поселение), д. Пески	6904	-	29 (кран)
4	33:08:090303:782/чзу2	33:08:090303:782	Образование части земельного участка с кадастровым номером 33:08:090303:782	Трубопроводный транспорт	Земли населенных пунктов	Неразграниченная государственная собственность	В ведении администрации МО Вязниковский муниципальный район Владимирской области)	Российская Федерация, Владимирская область, Вязниковский район, МО город Вязники (городское поселение), д. Пески	6904	56	-
5	33:08:090303:3У1	-	Образование земельного участка из земель, находящихся в государственной или муниципальной собственности	7.5 Трубопроводный транспорт*	Земли населенных пунктов	Неразграниченная государственная собственность	В ведении администрации МО Вязниковский муниципальный район Владимирской области)	Российская Федерация, Владимирская область, Вязниковский муниципальный район, ГП Вязники, д. Пески	-	-	17 (кран)
6	33:08:090303:3У2	-	Образование земельного участка из земель, находящихся в государственной или муниципальной собственности	7.5 Трубопроводный транспорт*	Земли населенных пунктов	Неразграниченная государственная собственность	В ведении администрации МО Вязниковский муниципальный район Владимирской области)	Российская Федерация, Владимирская область, Вязниковский муниципальный район, ГП Вязники, д. Пески	-	712	-
7	33:08:000000:3У1 (2 контура)	-	Образование земельного участка из земель, находящихся в государственной или муниципальной собственности	7.5 Трубопроводный транспорт*	Земли сельскохозяйственного назначения	Неразграниченная государственная собственность	В ведении администрации МО Вязниковский муниципальный район Владимирской области)	Российская Федерация, Владимирская область, Вязниковский муниципальный район, ГП Вязники	-	32	-
7.1	33:08:000000:3У1(1)	-/-	-/-	-/-	-/-	-/-	-/-	-/-	-/-	2,68	-
7.2	33:08:000000:3У1(2)	-/-	-/-	-/-	-/-	-/-	-/-	-/-	-/-	29,50	-
8	33:08:090310:279/чзу1	33:08:090310:279	Образование части земельного участка с кадастровым номером 33:08:090310:279	для сельскохозяйственного производства	Земли сельскохозяйственного назначения	Собственность, № 33-33-03/026/2012-155 от 19.12.2012	Муниципальное образование Вязниковский район Владимирской области	Владимирская обл, р-н Вязниковский, МО город Вязники (городское поселение), д Данилково	169377	7093	-
9	33:08:090310:279/чзу2	33:08:090310:279	Образование части земельного участка с кадастровым номером 33:08:090310:279	для сельскохозяйственного производства	Земли сельскохозяйственного назначения	Собственность, № 33-33-03/026/2012-155 от 19.12.2012	Муниципальное образование Вязниковский район Владимирской области	Владимирская обл, р-н Вязниковский, МО город Вязники (городское поселение), д Данилково	169377	-	46 (кран)

10	33:08:000000:30/чзу1 (2 контура)	33:08:000000:30	Образование части земельного участка с кадастровым номером 33:08:000000:30	Под полосу отвода для эксплуатации федеральной автодороги М-7 «Волга»	Земли промышленности, энергетики, транспорта, связи, радиовещания, телевидения, информатики, земли для обеспечения космической деятельности, земли обороны, безопасности и земли иного специального назначения	Собственность 33-33-03/006/2008-021, 04.04.2008/ п(б)п 33-33-03/12/2004-331, 18.05.2005	Российская Федерация/ ФГУ ФКУ "Управление автомобильной магистрали Москва-Н.Новгород федерального дорожного агентства"	Российская Федерация, Владимирская область, Вязниковский район, км 267+630-км 268+610, км 268+740-293+264, 297+867-314+044	2059999	377	-
10.1	33:08:000000:30/чзу1(1)	-/-	-/-	-/-	-/-	-/-	-/-	-/-	-/-	248,55	-
10.2	33:08:000000:30/чзу1(2)	-/-	-/-	-/-	-/-	-/-	-/-	-/-	-/-	128,19	-
11	33:08:000000:30/чзу2	33:08:000000:30	Образование части земельного участка с кадастровым номером 33:08:000000:30	Под полосу отвода для эксплуатации федеральной автодороги М-7 «Волга»	Земли промышленности, энергетики, транспорта, связи, радиовещания, телевидения, информатики, земли для обеспечения космической деятельности, земли обороны, безопасности и земли иного специального назначения	Собственность 33-33-03/006/2008-021, 04.04.2008/ п(б)п 33-33-03/12/2004-331, 18.05.2005	Российская Федерация/ ФГУ ФКУ "Управление автомобильной магистрали Москва-Н.Новгород федерального дорожного агентства"	Российская Федерация, Владимирская область, Вязниковский район, км 267+630-км 268+610, км 268+740-293+264, 297+867-314+044	2059999	146	-
12	33:08:090115:3У1	-	Образование земельного участка из земель, находящихся в государственной или муниципальной собственности	7.5 Трубопроводный транспорт*	Земли сельскохозяйственного назначения	Неограниченная государственная собственность	В ведении администрации МО Вязниковский муниципальный район Владимирской области)	Российская Федерация, Владимирская область, Вязниковский муниципальный район, ГП Вязники	-	6	-
13	33:08:000000:71/чзу1 (2 контура)	33:08:000000:71	Образование части земельного участка с кадастровым номером 33:08:000000:71	Для сельскохозяйственного производства	Земли сельскохозяйственного назначения	Долевая собственность	Перечень правообладателей представлен в выписке ЕГРН об объекте недвижимости	Российская Федерация, Владимирская область, Вязниковский район, земли в собственности членов-пайщиков СПК "Родина"	9815600	2469	-
13.1	33:08:000000:71/чзу1(1)	-/-	-/-	-/-	-/-	-/-	-/-	-/-	-/-	1269,43	-
13.2	33:08:000000:71/чзу1(2)	-/-	-/-	-/-	-/-	-/-	-/-	-/-	-/-	1199,43	-
14	33:08:000000:73/чзу1 (9 контуров)	33:08:000000:73	Образование части земельного участка с кадастровым номером 33:08:000000:73	Для сельскохозяйственного производства	Земли лесного фонда	Собственность, № 33-33-03/006/2011-095 от 17.08.2011/ Аренда (в том числе, субаренда) № 33-33-19/016/2013-730 от 28.11.2013	Российская Федерация/ СПК "Родина"	Российская Федерация, обл. Владимирская, р-н Вязниковский, участковое лесничество Паустовское урочище Родина кварталы № 1-9	9069832	6662	-
14.1	33:08:000000:73/чзу1(1)	-/-	-/-	-/-	-/-	-/-	-/-	-/-	-/-	740,02	-/-
14.2	33:08:000000:73/чзу1(2)	-/-	-/-	-/-	-/-	-/-	-/-	-/-	-/-	819,8	-/-
14.3	33:08:000000:73/чзу1(3)	-/-	-/-	-/-	-/-	-/-	-/-	-/-	-/-	440,05	-/-
14.4	33:08:000000:73/чзу1(4)	-/-	-/-	-/-	-/-	-/-	-/-	-/-	-/-	1094,22	-/-
14.5	33:08:000000:73/чзу1(5)	-/-	-/-	-/-	-/-	-/-	-/-	-/-	-/-	341,52	-/-
14.6	33:08:000000:73/чзу1(6)	-/-	-/-	-/-	-/-	-/-	-/-	-/-	-/-	922,86	-/-
14.7	33:08:000000:73/чзу1(7)	-/-	-/-	-/-	-/-	-/-	-/-	-/-	-/-	2,84	-/-
14.8	33:08:000000:73/чзу1(8)	-/-	-/-	-/-	-/-	-/-	-/-	-/-	-/-	390,23	-/-
14.9	33:08:000000:73/чзу1(9)	-/-	-/-	-/-	-/-	-/-	-/-	-/-	-/-	1910,13	-/-
15	33:08:000000:72/чзу1 (3 контура)	33:08:000000:72	Образование части земельного участка с кадастровым номером 33:08:000000:72	Для сельскохозяйственного производства	Земли сельскохозяйственного назначения	Неограниченная государственная собственность	В ведении администрации МО Вязниковский муниципальный район Владимирской области)	Российская Федерация, обл. Владимирская, р-н Вязниковский, д. Пировы-Городищи, СПК "Родина"	8219330	1086	-
15.1	33:08:000000:72/чзу1(1)	-/-	-/-	-/-	-/-	-/-	-/-	-/-	-/-	695,81	-/-
15.2	33:08:000000:72/чзу1(2)	-/-	-/-	-/-	-/-	-/-	-/-	-/-	-/-	369,24	-/-
15.3	33:08:000000:72/чзу1(3)	-/-	-/-	-/-	-/-	-/-	-/-	-/-	-/-	21,03	-/-
16	33:08:090115:3У2	-	Образование земельного участка из земель, находящихся в государственной или муниципальной	7.5 Трубопроводный транспорт*	Земли сельскохозяйственного назначения	Неограниченная государственная собственность	В ведении администрации МО Вязниковский муниципальный район Владимирской области)	Российская Федерация, Владимирская область, Вязниковский муниципальный район, ГП Вязники	-	830	-

			собственности и уточнение местоположения границ смежного земельного участка с кадастровым номером 33:08:090115:340 (входит в состав единого землепользования с кадастровым номером 33:08:000000:73)**								
17	33:08:090115:790/чзу1	33:08:090115:790	Образование части земельного участка с кадастровым номером 33:08:090115:790	Для сельскохозяйственного производства	Земли сельскохозяйственного назначения	Долевая собственность, № 33-33-03/027/2012-078 от 22.11.2012, 1/2; Долевая собственность, № 33:08:090115:790-33/024/2018-1 от 07.11.2018, 1/2	Бармин Станислав Викторович; Галкина Екатерина Федоровна	Российская Федерация, Владимирская обл, район Вязниковский, МО город Вязники (городское поселение), примерно 2000 м на запад от западной границы д Илевники	51100	437	-
18	33:08:000000:262/чзу1	33:08:000000:262	Образование части земельного участка с кадастровым номером 33:08:000000:262	Для лесоразведения	Земли лесного фонда	Собственность: 33-01/03-5/2003-716, 12.01.2004/Аренда	Российская Федерация	Российская Федерация, Владимирская область, Вязниковский район, в границах ФГУ "Вязниковский лесхоз"	66174766	14067	-
19	33:08:090115:762/чзу1	33:08:090115:762	Образование части земельного участка с кадастровым номером 33:08:090115:762	Для сельскохозяйственного производства	Земли сельскохозяйственного назначения	Собственность, № 33-33-03/017/2009-235 от 10.07.2009	Кириллов Владимир Васильевич	Российская Федерация, Владимирская область, Вязниковский район, северо-западнее д. Илевники	788801	16554	-
20	33:08:000000:97/чзу1 (2 контура)	33:08:000000:97	Образование части земельного участка с кадастровым номером 33:08:000000:97	Под объекты транспорта Автомобильного	Земли промышленности, энергетики, транспорта, связи, радиовещания, телевидения, информатики, земли для обеспечения космической деятельности, земли обороны, безопасности и земли иного специального назначения	Постоянное (бессрочное) пользование, № 33:08:000000:97-33/030/2018-1 от 02.10.2018/ Собственность, № 33:08:000000:97-33/025/2018-2 от 21.11.2018	ГБУ Владимирской области "Управление автомобильных дорог администрации Владимирской области"/ Владимирская область	Российская Федерация, Владимирская область, р-н Вязниковский, МО г Вязники (городское поселение), Автодорога "Волга" - ПировыГородищи - Лог - Рудильницы - Илевники"	182956	73	-
20.1	33:08:000000:97/чзу1(1)	-/-	-/-	-/-	-/-	-/-	-/-	-/-	-/-	56,27	-/-
20.2	33:08:000000:97/чзу1(2)	-/-	-/-	-/-	-/-	-/-	-/-	-/-	-/-	17,07	-/-
21	33:08:090115:761/чзу1 (2 контура)	33:08:090115:761	Образование части земельного участка с кадастровым номером 33:08:090115:761	Для сельскохозяйственного производства	Земли сельскохозяйственного назначения	Собственность, № 33-33-03/017/2009-234 от 10.07.2009	Кириллов Владимир Васильевич	Российская Федерация, Владимирская область, Вязниковский район, севернее д. Илевники	996459	16992	-
21.1	33:08:090115:761/чзу1(1)	-/-	-/-	-/-	-/-	-/-	-/-	-/-	-/-	3587,41	-/-
21.2	33:08:090115:761/чзу1(2)	-/-	-/-	-/-	-/-	-/-	-/-	-/-	-/-	13404,61	-/-
22	33:08:090115:761/чзу2	33:08:090115:761	Образование части земельного участка с кадастровым номером 33:08:090115:761	Для сельскохозяйственного производства	Земли сельскохозяйственного назначения	Собственность, № 33-33-03/017/2009-234 от 10.07.2009	Кириллов Владимир Васильевич	Российская Федерация, Владимирская область, Вязниковский район, севернее д. Илевники	996459	-	46 (кран)
23	33:08:090301:3У1	-	Образование земельного участка из земель, находящихся в государственной или муниципальной собственности	7.5 Трубопроводный транспорт*	Земли населенных пунктов	Неограниченная государственная собственность	В ведении администрации МО Вязниковский муниципальный район Владимирской области)	Российская Федерация, Владимирская область, Вязниковский муниципальный район, ГП Вязники, д. Илевники	-	129	-
24	33:08:090301:3У2	-	Образование земельного участка из земель, находящихся в государственной или муниципальной собственности	7.5 Трубопроводный транспорт*	Земли населенных пунктов	Неограниченная государственная собственность	В ведении администрации МО Вязниковский муниципальный район Владимирской области)	Российская Федерация, Владимирская область, Вязниковский муниципальный район, ГП Вязники, д. Илевники	-	-	447 (ГРПШ, подъездная дорога)
25	33:08:090115:765/чзу1	33:08:090115:765	Образование части земельного участка с кадастровым номером 33:08:090115:765	Для сельскохозяйственного производства	Земли сельскохозяйственного назначения	Собственность, № 33-33/017-33/017/001/2015-1341/2 от 10.03.2015	Усов Иван Дмитриевич	Российская Федерация, Владимирская область, Вязниковский район, в 450 м восточнее д. Илевники	51100	6891	-
26	33:08:000000:233/чзу1	33:08:000000:233	Образование части земельного участка с кадастровым номером 33:08:000000:233	Для сельскохозяйственного использования	Земли сельскохозяйственного назначения	Долевая собственность	Пайщики СПК «Росток»	Российская Федерация, Владимирская область, Вязниковский район, земли в собственности членов-пайщиков СПК "Росток"	3791200	14649	-

27	33:08:090116:68/чзу1	33:08:090116:68	Образование части земельного участка с кадастровым номером 33:08:090116:68	Для сельскохозяйственного производства	Земли сельскохозяйственного назначения	Собственность, № 33-33/017-33/017/001/2015-7943/2 от 14.12.2015	Муниципальное образование 'Город Вязники' Владимирской области	Российская Федерация, обл. Владимирская, р-н Вязниковский, МО "Город Вязники", северо-восточной границей примыкает к западной границе населенного пункта д. Кудрявцево.	84000	9327	-
28	33:08:090110:86/чзу1 (2 контура)	33:08:090110:86	Образование части земельного участка с кадастровым номером 33:08:090110:86	Для сельскохозяйственного использования	Земли населенных пунктов	Неразграниченная государственная собственность	В ведении администрации МО Вязниковский муниципальный район Владимирской области)	Российская Федерация, обл. Владимирская р-н Вязниковский д. Кудрявцево ул. нет	35770	5967	-
28.1	33:08:090110:86/чзу1(1)	-/-	-/-	-/-	-/-	-/-	-/-	-/-	-/-	1157,83	-/-
28.2	33:08:090110:86/чзу1(2)	-/-	-/-	-/-	-/-	-/-	-/-	-/-	-/-	4809,00	-/-
29	33:08:090110:86:ЗУ1	33:08:090110:86	Образование земельного участка путем раздела земельного участка с кадастровым номером 33:08:090110:86 с сохранением исходного в измененных границах	7.5 Трубопроводный транспорт*	Земли населенных пунктов	Неразграниченная государственная собственность	В ведении администрации МО Вязниковский муниципальный район Владимирской области)	Российская Федерация, обл. Владимирская р-н Вязниковский д. Кудрявцево ул. нет	35770	-	735 (ГРПШ, подъездная дорога)
30	33:08:090110:ЗУ1 (4 контура)	-	Образование земельного участка из земель, находящихся в государственной или муниципальной собственности	7.5 Трубопроводный транспорт*	Земли сельскохозяйственного назначения	Неразграниченная государственная собственность	В ведении администрации МО Вязниковский муниципальный район Владимирской области)	Российская Федерация, Владимирская область, Вязниковский муниципальный район, ГП Вязники, д. Кудрявцево	-	1796	-
30.1	33:08:090110:ЗУ1(1)	-/-	-/-	-/-	-/-	-/-	-/-	-/-	-/-	159,83	-/-
30.2	33:08:090110:ЗУ1(2)	-/-	-/-	-/-	-/-	-/-	-/-	-/-	-/-	124,35	-/-
30.3	33:08:090110:ЗУ1(3)	-/-	-/-	-/-	-/-	-/-	-/-	-/-	-/-	1396,08	-/-
30.4	33:08:090110:ЗУ1(4)	-/-	-/-	-/-	-/-	-/-	-/-	-/-	-/-	115,94	-/-
31	33:08:090110:ЗУ2	-	Образование земельного участка из земель, находящихся в государственной или муниципальной собственности	7.5 Трубопроводный транспорт*	Земли сельскохозяйственного назначения	Неразграниченная государственная собственность	В ведении администрации МО Вязниковский муниципальный район Владимирской области)	Российская Федерация, Владимирская область, Вязниковский муниципальный район, ГП Вязники, д. Ильина Гора	-	-	546 (ГРПШ, подъездная дорога)
32	33:08:090110:ЗУ3	-	Образование земельного участка из земель, находящихся в государственной или муниципальной собственности	7.5 Трубопроводный транспорт*	Земли сельскохозяйственного назначения	Неразграниченная государственная собственность	В ведении администрации МО Вязниковский муниципальный район Владимирской области)	Российская Федерация, Владимирская область, Вязниковский муниципальный район, ГП Вязники, д. Ильина Гора	-	1540	-
33	33:08:090110:ЗУ4 (2 контура)	-	Образование земельного участка из земель, находящихся в государственной или муниципальной собственности	7.5 Трубопроводный транспорт*	Земли сельскохозяйственного назначения	Неразграниченная государственная собственность	В ведении администрации МО Вязниковский муниципальный район Владимирской области)	Российская Федерация, Владимирская область, Вязниковский муниципальный район, ГП Вязники, д. Олтушево	-	6467	-
33.1	33:08:090110:ЗУ4(1)	-/-	-/-	-/-	-/-	-/-	-/-	-/-	-/-	4168,41	-/-
33.2	33:08:090110:ЗУ4(2)	-/-	-/-	-/-	-/-	-/-	-/-	-/-	-/-	2298,61	-/-
34	33:08:090110:ЗУ5	-	Образование земельного участка из земель, находящихся в государственной или муниципальной собственности	7.5 Трубопроводный транспорт*	Земли сельскохозяйственного назначения	Неразграниченная государственная собственность	В ведении администрации МО Вязниковский муниципальный район Владимирской области)	Российская Федерация, Владимирская область, Вязниковский муниципальный район, ГП Вязники, д. Завражье	-	1400	-
35	33:08:090110:ЗУ6	-	Образование земельного участка из земель, находящихся в государственной или муниципальной собственности	7.5 Трубопроводный транспорт*	Земли сельскохозяйственного назначения	Неразграниченная государственная собственность	В ведении администрации МО Вязниковский муниципальный район Владимирской области)	Российская Федерация, Владимирская область, Вязниковский муниципальный район, ГП Вязники, д. Олтушево	-	-	575 (ГРПШ, подъездная дорога)
36	33:08:040310:172/чзу1	33:08:040310:172	Образование части земельного участка с кадастровым номером 33:08:040310:172	Для нужд автомобильного транспорта	Земли промышленности, энергетики, транспорта, связи, радиовещания, телевидения, информатики, земли для обеспечения космической деятельности, земли обороны, безопасности и земли иного специального назначения	Неразграниченная государственная собственность	В ведении администрации МО Вязниковский муниципальный район Владимирской области)	Российская Федерация, Владимирская область, Вязниковский район, автодорога Кудрявцево-Олтушево	22000	166	-

37	33:08:040310:175/чзу1	33:08:040310:175	Образование части земельного участка с кадастровым номером 33:08:040310:175	Для сельскохозяйственного производства	Земли сельскохозяйственного назначения	Собственность, № 33-33-03/028/2009-175 от 13.11.2009/ Аренда (в том числе, субаренда) 33:08:040310:175-33/018/2019-1 от 0.03.2019	Брусилов Алексей Сергеевич/ Горбачева Ирина Александровна	Российская Федерация, Владимирская область, Вязниковский район, примыкает с северо-востока к границе д.Кудрявцево	170000	11149	-
38	33:08:040310:177/чзу1	33:08:040310:177	Образование части земельного участка с кадастровым номером 33:08:040310:177	Для сельскохозяйственного производства	Земли сельскохозяйственного назначения	Собственность, № 33:08:040310:177-33/053/2020-2 от 28.05.2020	Махин Сергей Юрьевич	Российская Федерация, обл. Владимирская, р-н Вязниковский, МО "Город Вязники", западнее н.п.д. Ильина Гора	26585	958	-
39	33:08:000000:1430/чзу1 (2контура)	33:08:000000:1430	Образование части земельного участка с кадастровым номером 33:08:000000:1430	автомобильный транспорт	Земли населённых пунктов	Постоянное (бессрочное) пользование, № 33:08:000000:1430-33/126/2021-1 от 02.09.2021/ Собственность, № 33:08:000000:1430-33/057/2021-2 от 21.10.2021	ГБУ Владимирской области "Управление автомобильных дорог администрации Владимирской области" Владимирская область	Российская Федерация, Владимирская область, Вязниковский район, МО город Вязники (городское поселение), д.Кудрявцево, автомобильная дорога "Волга"-Перово"	15590	85	-
39.1	33:08:000000:1430/чзу1(1)	-/-	-/-	-/-	-/-	-/-	-/-	-/-	-/-	29,66	-/-
39.2	33:08:000000:1430/чзу1(2)	-/-	-/-	-/-	-/-	-/-	-/-	-/-	-/-	55,76	-/-
40	33:08:000000:232/чзу1	33:08:000000:232	Образование части земельного участка с кадастровым номером 33:08:000000:232	Для сельскохозяйственного производства	Земли сельскохозяйственного назначения	Долевая собственность	Пайщики СПК «Росток»	Российская Федерация, Владимирская область, Вязниковский район, земли в собственности членов-пайщиков СПК "Росток"	8696414	21853	-
41	33:08:000000:232/чзу2	33:08:000000:232	Образование части земельного участка с кадастровым номером 33:08:000000:232	Для сельскохозяйственного производства	Земли сельскохозяйственного назначения	Долевая собственность	Пайщики СПК «Росток»	Российская Федерация, Владимирская область, Вязниковский район, земли в собственности членов-пайщиков СПК "Росток"	8696414	-	78 (кран)
42	33:08:090116:63/чзу1	33:08:090116:63	Образование части земельного участка с кадастровым номером 33:08:090116:63	Для сельскохозяйственного производства	Земли сельскохозяйственного назначения	Собственность, № 33-33-19/014/2013-742 от 01.11.2013	Воронин Станислав Иванович	Российская Федерация, Владимирская область, Вязниковский район, установлено относительно ориентира, расположенного за пределами участка. Ориентир "населенный пункт". Участок находится примерно в от ориентира по направлению на Участок находится примерно в 1200 м, по направлению на юго-запад от ориентира. Почтовый адрес ориентира: обл. Владимирская, р-н Вязниковский, МО "Город Вязники", д. Олтушево	220000	13186	-
43	33:08:090116:57/чзу1	33:08:090116:57	Образование части земельного участка с кадастровым номером 33:08:090116:57	Для сельскохозяйственного производства	Земли сельскохозяйственного назначения	Собственность, № 33:08:090116:57-33/050/2020-2 от 18.06.2020	Сметаников Дмитрий Владимирович	Российская Федерация, Владимирская область, Вязниковский район, юго-западнее д. Олтушево	42000	3135	-
Итого:										193337	
Площадь земельных участков, собственность на которые разграничена, кв.м										163662	
Площадь земельных участков, относящихся к землям неразграниченной государственной собственности, кв.м										29675	
Итого площадь земельных участков, необходимых для строительства объекта, кв.м.										190818	
Итого площадь земельных участков, необходимых для эксплуатации объекта, кв.м.										2519	

Примечания:

*- Вид разрешенного использования согласно Приказу Федеральной службы государственной регистрации, кадастра и картографии Российской Федерации от 10.11.2020 г. № П/0412 «Об утверждении классификатора видов разрешенного использования земельных участков».

** - образуемый земельный участок с условным номером 33:08:090115:ЗУ1 по сведениям ЕГРН пересекает земельный участок лесного фонда с кадастровым номером 33:08:090115:340 (входит в состав единого землепользования с кадастровым номером 33:08:000000:73). В соответствии с выпиской из государственного лесного реестра Владимирской области данный участок не относится к землям лесного фонда. Проведение работ необходимо в связи с наличием реестровой ошибки в местоположении границ. При уточнении границ земельного участка с кадастровым номером 33:08:090115:340 (входит в состав единого землепользования с кадастровым номером 33:08:000000:73) площадь исходного участка уменьшается на величину – 830 кв.м., предельная допустимая погрешность определения площади земельного участка (ΔP) составляет 1944 кв.м.

Номера характерных точек образуемых земельных участков и частей представлены в Приложении В.

Приложение Б

Ведомость земельных участков, на которые планируется установление публичного сервитута

№	Кадастровый номер земельного участка	Вид разрешенного использования земельного участка (части земельного участка) существующий	Категория земель	Вид права	Правообладатель	Адресные характеристики земельных участков	Площадь исходных земельных участков, кв.м.	Площадь публичного сервитута в границах земельного участка кв.м.
1	2	3	4	5	6	7	8	9
1	33:08:090310:259	Для сельскохозяйственного производства	Земли сельскохозяйственного назначения	Долевая собственность, № 33-33-01/063/2014-013 от 24.07.2014, 1/2; Залог в силу закона 33-33-01/063/2014-014 от 24.07.2014	Сенькин Максим Сергеевич/ ПАО "Сбербанк России"	Российская Федерация, Владимирская обл, р-н Вязниковский, МО город Вязники (городское поселение), расположен восточнее д. Данилково	623128	21145
2	33:08:090310:279	Для сельскохозяйственного производства	Земли сельскохозяйственного назначения	Собственность, № 33-33-03/026/2012-155 от 19.12.2012	Муниципальное образование Вязниковский район Владимирской области	Владимирская обл, р-н Вязниковский, МО город Вязники (городское поселение), д Данилково	169377	7139
3	33:08:000000:30	Под полосу отвода для эксплуатации федеральной автодороги М-7 «Волга»	Земли промышленности, энергетики, транспорта, связи, радиовещания, телевидения, информатики, земли для обеспечения космической деятельности, земли обороны, безопасности и земли иного специального назначения	Собственность 33-33-03/006/2008-021, 04.04.2008/ п(б)п 33-33-03/12/2004-331, 18.05.2005	ФГУ ФКУ "Управление автомобильной магистрали Москва-Н.Новгород федерального дорожного агентства"	Российская Федерация, Владимирская область, Вязниковский район, км 267+630-км 268+610, км 268+740-293+264, 297+867-314+044	2059999	523
4	33:08:000000:71	Для сельскохозяйственного производства	Земли сельскохозяйственного назначения	Долевая собственность	Перечень правообладателей представлен в выписке ЕГРН об объекте недвижимости	Российская Федерация, Владимирская область, Вязниковский район, земли в собственности членов-пайщиков СПК "Родина"	9815600	2469
5	33:08:000000:73	Для сельскохозяйственного производства	Земли лесного фонда	Собственность, № 33-33-03/006/2011-095 от 17.08.2011/ Аренда (в том числе, субаренда) № 33-33-19/016/2013-730 от 28.11.2013	Российская Федерация/ СПК 'Родина'	Российская Федерация, обл. Владимирская, р-н Вязниковский, участковое лесничество Паустовское урочище Родина квартала № 1-9	9069832	6662

6	33:08:000000:72	Для сельскохозяйственного производства	Земли сельскохозяйственного назначения	Неограниченная государственная собственность	В ведении администрации МО Вязниковский муниципальный район Владимирской области)	Российская Федерация, обл. Владимирская, р-н Вязниковский, д. Пировы-Городищи, СПК "Родина"	8219330	1086
7	33:08:090115:790	Для сельскохозяйственного производства	Земли сельскохозяйственного назначения	Долевая собственность, № 33-33-03/027/2012-078 от 22.11.2012, 1/2; Долевая собственность, № 33:08:090115:790-33/024/2018-1 от 07.11.2018, 1/2	Бармин Станислав Викторович; Галкина Екатерина Федоровна	Российская Федерация, Владимирская обл, район Вязниковский, МО город Вязники (городское поселение), примерно 2000 м на запад от западной границы д Илевники	51100	437
8	33:08:000000:262	Для лесоразведения	Земли лесного фонда	Собственность: 33-01/03-5/2003-716, 12.01.2004/ Аренда	Российская Федерация	Российская Федерация, Владимирская область, Вязниковский район, в границах ФГУ "Вязниковский лесхоз"	66174766	14067
9	33:08:090115:762	Для сельскохозяйственного производства	Земли сельскохозяйственного назначения	Собственность, № 33-33-03/017/2009-235 от 10.07.2009	Кириллов Владимир Васильевич	Российская Федерация, Владимирская область, Вязниковский район, северо-западнее д. Илевники	788801	16554
10	33:08:000000:97	Под объекты транспорта Автомобильного	Земли промышленности, энергетики, транспорта, связи, радиовещания, телевидения, информатики, земли для обеспечения космической деятельности, земли обороны, безопасности и земли иного специального назначения	Постоянное (бессрочное) пользование, № 33:08:000000:97-33/030/2018-1 от 02.10.2018/ Собственность, № 33:08:000000:97-33/025/2018-2 от 21.11.2018	ГБУ Владимирской области "Управление автомобильных дорог администрации Владимирской области"/ Владимирская область	Российская Федерация, Владимирская область, р-н Вязниковский, МО г Вязники (городское поселение), Автодорога "Волга" - ПировыГородищи - Лог - Рудильницы - Илевники"	182956	73
11	33:08:090115:761	Для сельскохозяйственного производства	Земли сельскохозяйственного назначения	Собственность, № 33-33-03/017/2009-234 от 10.07.2009	Кириллов Владимир Васильевич	Российская Федерация, Владимирская область, Вязниковский район, севернее д. Илевники	996459	17038
12	33:08:090115:765	Для сельскохозяйственного производства	Земли сельскохозяйственного назначения	Собственность, № 33-33/017-33/017/001/2015-1341/2 от 10.03.2015	Усов Иван Дмитриевич	Российская Федерация, Владимирская область, Вязниковский район, в 450 м восточнее д. Илевники	51100	6891
13	33:08:000000:233	Для сельскохозяйственного использования	Земли сельскохозяйственного назначения	Долевая собственность	Пайщики СПК «Росток»	Российская Федерация, Владимирская область, Вязниковский район, земли в собственности членов-пайщиков СПК "Росток"	3791200	14649
14	33:08:090116:68	Для сельскохозяйственного производства	Земли сельскохозяйственного назначения	Собственность, № 33-33/017-33/017/001/2015-7943/2 от	Муниципальное образование "Город Вязники" Владимирской области	Российская Федерация, обл. Владимирская, р-н Вязниковский, МО "Город Вязники", северо-восточной грани-	84000	9327

				14.12.2015		цей примыкает к западной границе населенного пункта д.Кудрявцево.		
15	33:08:090110:86	Для сельскохозяйственного использования	Земли населенных пунктов	Неразграниченная государственная собственность	В ведении администрации МО Вязниковский муниципальный район Владимирской области)	Российская Федерация, обл. Владимирская р-н Вязниковский д. Кудрявцево ул. нет	35770	6702
16	33:08:040310:172	Для нужд автомобильного транспорта	Земли промышленности, энергетики, транспорта, связи, радиовещания, телевидения, информатики, земли для обеспечения космической деятельности, земли обороны, безопасности и земли иного специального назначения	Неразграниченная государственная собственность	В ведении администрации МО Вязниковский муниципальный район Владимирской области)	Российская Федерация, Владимирская область, Вязниковский район, автодорога Кудрявцево-Олтушево	22000	166
17	33:08:040310:175	Для сельскохозяйственного производства	Земли сельскохозяйственного назначения	Собственность, № 33-33-03/028/2009-175 от 13.11.2009/ Аренда (в том числе, субаренда) 33:08:040310:175-33/018/2019-1 от 0.03.2019	Брусилов Алексей Сергеевич/ Горбачева Ирина Александровна	Российская Федерация, Владимирская область, Вязниковский район, примыкает с северо-востока к границе д.Кудрявцево	170000	11149
18	33:08:040310:177	Для сельскохозяйственного производства	Земли сельскохозяйственного назначения	Собственность, № 33:08:040310:177-33/053/2020-2 от 28.05.2020	Махин Сергей Юрьевич	Российская Федерация, обл. Владимирская, р-н Вязниковский, МО "Город Вязники", западнее н.п.д. Ильина Гора	26585	958
19	33:08:000000:1430	автомобильный транспорт	Земли населённых пунктов	Постоянное (бессрочное) пользование, № 33:08:000000:1430-33/126/2021-1 от 02.09.2021/ Собственность, № 33:08:000000:1430-33/057/2021-2 от 21.10.2021	ГБУ Владимирской области "Управление автомобильных дорог администрации Владимирской области"/ Владимирская область	Российская Федерация, Владимирская область, Вязниковский район, МО город Вязники (городское поселение), д.Кудрявцево, автомобильная дорога "Волга"-Перово"	15590	85
20	33:08:000000:232	Для сельскохозяйственного производства	Земли сельскохозяйственного назначения	Долевая собственность	Пайщики СПК «Росток»	Российская Федерация, Владимирская область, Вязниковский район, земли в собственности членов-пайщиков СПК "Росток"	8696414	21931

21	33:08:090116:63	Для сельскохозяйственного производства	Земли сельскохозяйственного назначения	Собственность, № 33-33-19/014/2013-742 от 01.11.2013	Воронин Станислав Иванович	Российская Федерация, Владимирская область, Вязниковский район, установлено относительно ориентира, расположенного за пределами участка. Ориентир "населенный пункт". Участок находится примерно в от ориентира по направлению на Участок находится примерно в 1200 м, по направлению на юго-запад от ориентира. Почтовый адрес ориентира: обл. Владимирская, р-н Вязниковский, МО "Город Вязники", д. Олтушево	220000	13186
22	33:08:090116:57	Для сельскохозяйственного производства	Земли сельскохозяйственного назначения	Собственность, № 33:08:090116:57-33/050/2020-2 от 18.06.2020	Сметанников Дмитрий Владимирович	Российская Федерация, Владимирская область, Вязниковский район, юго-западнее д. Олтушево	42000	3135
23	33:08:000000	7.5 Трубопроводный транспорт*	Земли сельскохозяйственного назначения	Неразграниченная государственная собственность	В ведении администрации МО Вязниковский муниципальный район Владимирской области	Российская Федерация, Владимирская область, Вязниковский муниципальный район, ГП Вязники	-	32
24	33:08:090115	7.5 Трубопроводный транспорт*	Земли сельскохозяйственного назначения	Неразграниченная государственная собственность	В ведении администрации МО Вязниковский муниципальный район Владимирской области)	Российская Федерация, Владимирская область, Вязниковский муниципальный район, ГП Вязники	-	836
25	33:08:090301	7.5 Трубопроводный транспорт*	Земли населенных пунктов	Неразграниченная государственная собственность	В ведении администрации МО Вязниковский муниципальный район Владимирской области)	Российская Федерация, Владимирская область, Вязниковский муниципальный район, ГП Вязники, д. Илевники	-	576
26	33:08:090110	7.5 Трубопроводный транспорт*	Земли сельскохозяйственного назначения	Неразграниченная государственная собственность	В ведении администрации МО Вязниковский муниципальный район Владимирской области)	Российская Федерация, Владимирская область, Вязниковский муниципальный район, ГП Вязники, д. Кудрявцево	-	12324

27	33:08:000000:76	Для сельскохозяйственного производства	Земли лесного фонда	Собственность, № 33-33-03/006/2011-092 от 18.08.2011	Российская Федерация	Обл.Владимирская, р-н Вязниковский, участковое лесничество Паустовское урочище Заря квартала № 1-10	9069168	3383
28	33:08:090303:782	Трубопроводный транспорт	Земли населенных пунктов	Неограниченная государственная собственность	В ведении администрации МО Вязниковский муниципальный район Владимирской области)	Российская Федерация, Владимирская область, Вязниковский район, МО город Вязники (городское поселение), д. Пески	6904	85
29	33:08:090303	7.5 Трубопроводный транспорт*	Земли населенных пунктов	Неограниченная государственная собственность	В ведении администрации МО Вязниковский муниципальный район Владимирской области)	Российская Федерация, Владимирская область, Вязниковский муниципальный район, ГП Вязники, д. Пески	-	729
Итого площадь публичного сервитута, кв. м								193337

Приложение В

Перечень координат характерных точек образуемых земельных участков (частей земельных участков)

Обозначение характерных точек границ	Координаты, м	
	Х	У
1	2	3
33:08:090310:259/чзу1		
Площадь 21145 кв.м.		
1	203320,69	335935,86
2	203336,20	335936,37
3	203401,61	335938,62
4	203408,18	335938,98
5	203416,67	335939,43
6	203413,73	335994,02
7	203476,60	336409,46
8	203634,24	336812,22
9	203708,52	336930,40
10	203691,98	337197,32
11	203695,46	337199,07
12	203690,28	337213,25
13	203676,39	337206,29
14	203693,25	336934,29
15	203620,79	336819,00
16	203462,02	336413,37
17	203398,67	335994,75
18	203400,88	335953,61
19	203335,69	335951,36
20	203320,33	335950,85
21	203320,60	335939,35
1	203320,69	335935,86
33:08:000000:76/чзу1		
Площадь 3383 кв.м		
1	203320,59	335939,35
2	203320,32	335950,85
3	203320,26	335950,85
4	203294,22	335949,98
5	203289,56	335949,82
6	203278,07	335949,44
7	203277,79	335957,93
8	203232,81	335956,43
9	203233,10	335947,94
10	203100,40	335943,51
11	203099,85	335937,24
12	203094,55	335931,81

13	203233,48	335936,44
14	203233,81	335926,45
15	203278,79	335927,95
16	203278,45	335937,95
17	203289,94	335938,33
18	203294,60	335938,48
1	203320,59	335939,35
33:08:090303:782/чзу1		
Площадь 29 кв.м		
1	203046,40	335927,87
2	203046,25	335932,29
3	203039,76	335932,08
4	203039,90	335927,65
1	203046,40	335927,87
33:08:090303:782/чзу2		
Площадь 56 кв.м		
1	203051,88	335926,89
2	203051,68	335932,47
3	203046,25	335932,29
4	203046,40	335927,87
5	203039,90	335927,65
6	203039,76	335932,08
7	203036,51	335931,97
8	203036,69	335926,38
1	203051,88	335926,89
33:08:090303:3У1		
Площадь 17 кв.м		
1	203046,25	335932,30
2	203046,16	335934,99
3	203039,66	335934,77
4	203039,76	335932,09
1	203046,25	335932,30
33:08:090303:3У2		
Площадь 712 кв.м		
1	203094,54	335931,81
2	203099,85	335937,24
3	203100,39	335943,51
4	203036,19	335941,37
5	203036,51	335931,98
6	203039,76	335932,09
7	203039,66	335934,77

8	203046,16	335934,99
9	203046,25	335932,30
10	203051,68	335932,47
11	203051,89	335926,89
12	203065,24	335927,33
13	203063,06	335930,76
1	203094,54	335931,81
33:08:000000:ЗУ1		
Площадь 32 кв.м.		
33:08:000000:ЗУ1(1)		
Площадь 2,68 кв.м.		
1	203695,64	337199,16
2	203695,46	337199,08
3	203690,29	337213,25
4	203690,43	337213,33
1	203695,64	337199,16
33:08:000000:ЗУ1(2)		
Площадь 29,50 кв.м.		
5	204120,22	337428,90
6	204124,99	337418,44
7	204122,73	337417,31
8	204117,89	337427,72
5	204120,22	337428,90
33:08:090310:279/чзу1		
Площадь 7139 кв.м.		
1	204117,88	337427,72
2	204122,72	337417,30
3	204112,69	337412,26
4	204114,25	337409,13
5	203695,65	337199,17
6	203690,44	337213,33
1	204117,88	337427,72
7	204053,67	337384,66
8	204059,96	337387,73
9	204057,10	337393,57
10	204050,81	337390,50
7	204053,67	337384,66
33:08:090310:279/чзу2		
Площадь 46 кв.м.		
7	204053,67	337384,66
8	204059,96	337387,73
9	204057,10	337393,57
10	204050,81	337390,50
7	204053,67	337384,66
33:08:000000:30/чзу1		
Площадь 377 кв.м.		

33:08:000000:30/чзу1(1)		
Площадь 248,55 кв.м.		
1	204137,56	337437,60
2	204139,48	337433,53
3	204141,19	337429,91
4	204143,96	337424,03
5	204137,68	337420,88
6	204136,11	337424,01
7	204125,00	337418,44
8	204120,23	337428,91
1	204137,56	337437,60
33:08:000000:30/чзу1(2)		
Площадь 128,19 кв.м.		
9	204169,87	337453,81
10	204177,64	337457,70
11	204184,05	337444,15
12	204176,35	337440,28
13	204173,73	337446,23
14	204171,91	337449,80
9	204169,87	337453,81
33:08:000000:30/чзу2		
Площадь 146 кв.м.		
1	204139,48	337433,53
2	204141,19	337429,91
3	204173,73	337446,23
4	204171,91	337449,80
1	204139,48	337433,53
33:08:090115:ЗУ1		
Площадь 6 кв.м.		
1	204184,39	337444,32
2	204184,06	337444,15
3	204177,65	337457,71
4	204178,05	337457,91
1	204184,39	337444,32
33:08:000000:71/чзу1		
Площадь 2469 кв.м.		
33:08:000000:71/чзу1(1)		
Площадь 1269,43 кв.м.		
1	204233,60	337495,28
2	204241,35	337465,61
3	204218,18	337453,99
4	204213,70	337462,93
5	204183,49	337447,78
6	204185,06	337444,65
7	204184,40	337444,32
8	204178,06	337457,91
9	204208,54	337473,21

10	204204,73	337480,80
1	204233,60	337495,28
33:08:000000:71/чзу1(2)		
Площадь 1199,43 кв.м.		
11	204318,04	337664,16
12	204322,29	337653,44
13	204266,39	337625,66
14	204279,63	337598,90
15	204269,43	337593,60
16	204250,99	337630,84
11	204318,04	337664,16
33:08:000000:73/чзу1		
Площадь 6662 кв.м.		
33:08:000000:73/чзу1(1)		
Площадь 740,02 кв.м.		
1	204273,59	337505,83
2	204270,11	337491,23
3	204253,92	337483,10
4	204258,40	337474,16
5	204241,36	337465,62
6	204233,61	337495,29
7	204244,95	337500,98
8	204248,76	337493,38
1	204273,59	337505,83
33:08:000000:73/чзу1(2)		
Площадь 740,02 кв.м.		
9	204279,64	337598,89
10	204311,51	337534,52
11	204300,89	337530,08
12	204269,44	337593,59
9	204279,64	337598,89
33:08:000000:73/чзу1(3)		
Площадь 440,05 кв.м.		
13	204351,50	337680,79
14	204357,45	337670,91
15	204322,30	337653,45
16	204318,05	337664,16
13	204351,50	337680,79
33:08:000000:73/чзу1(4)		
Площадь 1094,22 кв.м.		
17	204410,55	337704,06
18	204406,97	337695,52
19	204385,06	337684,63
20	204381,51	337695,70
21	204397,86	337703,83
22	204372,66	337755,21
23	204374,76	337757,21

24	204372,72	337781,16
17	204410,55	337704,06
33:08:000000:73/чзу1(5)		
Площадь 341,52 кв.м.		
25	204317,38	337893,96
26	204353,22	337820,91
27	204309,58	337890,80
25	204317,38	337893,96
33:08:000000:73/чзу1(6)		
Площадь 922,86 кв.м.		
28	204096,11	339901,18
29	204095,25	339820,39
30	204083,85	339828,68
31	204084,70	339908,55
28	204096,11	339901,18
33:08:000000:73/чзу1(7)		
Площадь 2,84 кв.м.		
32	204051,16	340434,55
33	204052,19	340438,61
34	204050,84	340438,80
32	204051,16	340434,55
33:08:000000:73/чзу1(8)		
Площадь 390,23 кв.м.		
35	203996,03	340749,26
36	204000,68	340739,74
37	203997,53	340738,20
38	204005,94	340720,95
39	203994,27	340721,70
40	203993,84	340719,54
41	203981,28	340745,29
42	203984,12	340749,43
35	203996,03	340749,26
33:08:000000:73/чзу1(9)		
Площадь 1910,13 кв.м.		
43	203984,10	340765,75
44	203987,24	340767,28
45	203995,59	340750,17
46	203982,82	340750,37
47	203980,38	340747,14
48	203918,51	340874,00
49	203907,70	340880,43
50	203907,40	340893,98
51	203927,34	340882,13
43	203984,10	340765,75
33:08:000000:72/чзу1		
Площадь 1086 кв.м.		
33:08:000000:72/чзу1(1)		

Площадь 695,81 кв.м.		
1	204311,51	337534,51
2	204320,45	337516,47
3	204270,12	337491,23
4	204273,60	337505,83
5	204305,07	337521,62
6	204300,89	337530,07
1	204311,51	337534,51
33:08:000000:72/чзу1(2)		
Площадь 369,24 кв.м.		
7	204381,50	337695,69
8	204385,05	337684,63
9	204357,46	337670,92
10	204351,51	337680,79
7	204381,50	337695,69
33:08:000000:72/чзу1(3)		
Площадь 21,03 кв.м.		
11	204413,22	337698,62
12	204406,98	337695,52
13	204410,56	337704,04
11	204413,22	337698,62
33:08:090115:ЗУ2		
Площадь 830 кв.м.		
1	204372,72	337781,16
2	204374,76	337757,21
3	204309,58	337890,80
4	204353,22	337820,91
1	204372,72	337781,16
33:08:090115:790/чзу1		
Площадь 437 кв.м.		
1	204374,76	337757,21
2	204372,65	337755,22
3	204306,72	337889,61
4	204309,58	337890,80
1	204374,76	337757,21
33:08:000000:262/чзу1		
Площадь 14067 кв.м.		
1	204317,37	337893,97
2	204309,58	337890,80
3	204306,71	337889,62
4	204241,74	338022,04
5	204157,39	337982,13
6	203891,33	338571,12
7	203760,80	338649,35
8	203759,89	338615,96
9	203729,90	338616,78
10	203731,13	338661,76

11	203739,63	338661,53
12	203741,14	338716,48
13	203752,68	338718,43
14	203751,32	338668,44
15	203900,33	338579,13
16	204163,05	337997,53
17	204247,07	338037,28
1	204317,37	337893,97
33:08:090115:762/чзу1		
Площадь 16553 кв.м.		
1	203758,69	339359,50
2	204074,06	339599,21
3	204075,80	339622,53
4	204090,75	339621,29
5	204088,56	339591,98
6	204096,62	339591,38
7	204093,28	339546,51
8	204063,36	339548,74
9	204065,21	339573,64
10	203773,48	339351,90
11	203770,95	339259,24
12	203767,45	339259,33
13	203766,35	339218,78
14	203769,85	339218,69
15	203769,27	339197,75
16	203765,78	339197,85
17	203764,98	339168,81
18	203768,48	339168,71
19	203758,02	338785,47
20	203754,52	338785,56
21	203752,68	338718,44
22	203741,14	338716,49
1	203758,69	339359,50
33:08:000000:97/чзу1		
Площадь 73 кв.м.		
33:08:000000:97/чзу1(1)		
Площадь 56,27 кв.м.		
1	204090,75	339621,30
2	204091,03	339625,02
3	204076,08	339626,30
4	204075,80	339622,54
1	204090,75	339621,30
33:08:000000:97/чзу1(2)		
Площадь 17,07 кв.м.		
5	204088,91	339643,73
6	204089,02	339645,22
7	204077,55	339646,03

8	204077,44	339644,63
9	204084,06	339644,04
5	204088,91	339643,73
33:08:090115:761/чзу1		
Площадь 16762 кв.м.		
33:08:090115:761/чзу1(1)		
Площадь 3587,41 кв.м.		
1	204095,25	339820,38
2	204095,19	339813,86
3	204098,69	339813,83
4	204098,35	339781,68
5	204104,85	339781,61
6	204104,38	339736,61
7	204097,88	339736,68
8	204097,64	339713,83
9	204092,77	339648,47
10	204089,28	339648,73
11	204089,02	339645,23
12	204077,55	339646,04
13	204078,98	339665,33
14	204058,70	339666,84
15	204057,80	339681,94
16	204080,10	339680,28
17	204082,64	339714,46
18	204082,88	339736,84
19	204074,38	339736,93
20	204074,85	339781,93
21	204083,35	339781,84
22	204083,85	339828,67
1	204095,25	339820,38
33:08:090115:761/чзу1(2)		
Площадь 13174,53 кв.м.		
27	204100,35	339971,03
28	204099,98	339935,59
29	204096,48	339935,62
30	204096,11	339901,20
31	204084,70	339908,56
32	204085,35	339970,55
33	204051,16	340434,51
34	204052,19	340438,61
35	204050,84	340438,82

36	204036,61	340631,82
37	203993,85	340719,52
38	203994,27	340721,70
39	204005,94	340720,94
40	204042,86	340645,25
41	204046,01	340646,78
42	204060,53	340616,99
43	204066,37	340619,84
44	204086,10	340579,39
45	204056,58	340565,00
27	204100,35	339971,03
33:08:090115:761/чзу2		
Площадь 46 кв.м.		
23	204082,66	339670,94
24	204089,14	339670,46
25	204089,67	339677,57
26	204083,19	339678,05
23	204082,66	339670,94
33:08:090301:3У1		
Площадь 129 кв.м.		
1	204057,78	339681,94
2	204058,69	339666,85
3	204053,45	339667,23
4	204053,85	339672,49
5	204050,44	339672,75
6	204050,89	339678,83
7	204041,98	339679,49
8	204042,25	339683,10
1	204057,78	339681,94
33:08:090301:3У2		
Площадь 447 кв.м.		
6	204050,89	339678,83
7	204041,98	339679,49
9	204039,76	339679,66
10	204039,31	339673,57
11	204035,90	339673,83
12	204034,56	339655,88
13	204038,17	339655,61
14	204037,44	339653,40
15	204036,30	339651,36
16	204050,36	339650,05
17	204049,39	339652,35
18	204048,92	339654,81
19	204052,51	339654,54
3	204053,45	339667,23
4	204053,85	339672,49
5	204050,44	339672,75

6	204050,89	339678,83
33:08:090115:765/чзу1		
Площадь 6891 кв.м.		
1	203846,88	341306,49
2	203830,42	340943,80
3	203900,73	340902,02
4	203898,94	340899,01
5	203907,39	340893,98
6	203907,69	340880,44
7	203815,03	340935,50
8	203831,50	341298,18
1	203846,88	341306,49
33:08:000000:233/чзу1		
Площадь 14649 кв.м.		
1	203923,36	341831,19
2	203930,65	341806,37
3	203924,49	341762,69
4	203864,22	341765,43
5	203843,44	341307,78
6	203846,94	341307,63
7	203846,89	341306,59
8	203831,50	341298,30
9	203853,25	341777,44
10	203914,56	341774,65
11	203918,91	341805,51
12	203911,91	341829,34
13	203898,40	342220,15
14	203984,04	342259,44
15	204010,71	342258,83
16	204097,47	342315,59
17	204141,74	342339,80
18	204137,70	342347,20
19	204147,19	342353,80
20	204157,35	342335,23
21	204103,39	342305,72
22	204014,02	342247,25
23	203986,42	342247,89
24	203910,16	342212,89
1	203923,36	341831,19
33:08:090116:68/чзу1		
Площадь 9327 кв.м.		
1	204212,58	343730,98
2	204364,47	343876,41
3	204364,59	343876,79
4	204365,38	343878,66
5	204369,18	343886,93
6	204369,47	343887,17

7	204369,65	343887,27
8	204386,88	343881,43
9	204384,29	343877,13
10	204384,00	343876,12
11	204382,51	343872,32
12	204382,04	343871,31
13	204380,81	343870,81
14	204374,56	343870,15
15	204362,28	343858,40
16	204364,70	343855,87
17	204340,40	343832,60
18	204337,98	343835,13
19	204221,98	343724,06
20	204198,35	343676,63
21	204016,85	343312,19
22	204026,42	343307,42
23	204054,22	343282,06
24	204090,10	343249,32
25	204084,57	343238,81
26	204019,86	343297,84
27	204004,74	343305,37
28	204001,86	343307,90
1	204212,58	343730,98
33:08:090110:86/чзу1		
Площадь 5967 кв.м.		
33:08:090110:86/чзу1(1)		
Площадь 1157,83 кв.м.		
1	204422,51	343965,62
2	204425,24	343963,86
3	204422,20	343959,17
4	204427,66	343955,64
5	204430,69	343960,32
6	204432,05	343959,44
7	204430,01	343956,30
8	204435,33	343952,85
9	204432,02	343947,73
10	204439,52	343942,87
11	204439,45	343942,77
12	204429,68	343949,11
13	204426,74	343951,01
14	204424,24	343947,17
15	204414,06	343931,47
16	204417,00	343929,57
17	204409,81	343918,48
18	204406,87	343920,38
19	204391,45	343896,61
20	204391,40	343896,36

21	204391,00	343895,91
22	204387,08	343889,87
23	204387,14	343889,58
24	204389,17	343885,88
25	204388,93	343884,84
26	204386,89	343881,45
27	204369,66	343887,28
28	204370,09	343887,53
29	204371,09	343887,85
30	204371,85	343888,77
31	204372,60	343890,67
32	204375,73	343894,64
33	204381,04	343903,07
34	204382,75	343904,34
1	204422,51	343965,62
33:08:090110:86/чзу1(2)		
Площадь 4809,00 кв.м.		
35	204618,71	344113,00
36	204644,82	344193,96
37	204658,73	344188,25
38	204638,37	344125,11
39	204619,35	344097,02
40	204619,55	344096,60
41	204540,65	344056,48
42	204478,99	344025,14
43	204442,85	343969,43
44	204439,80	343971,40
45	204437,76	343968,26
46	204428,22	343974,43
47	204468,60	344036,68
35	204618,71	344113,00
33:08:090110:86:ЗУ1		
Площадь 735 кв.м.		
38	204422,20	343959,17
39	204427,66	343955,64
40	204430,69	343960,32
41	204432,05	343959,44
42	204430,01	343956,30
43	204435,33	343952,85
44	204432,02	343947,73
45	204439,52	343942,87
46	204441,39	343941,66
47	204444,70	343946,78
48	204445,12	343946,51
49	204454,91	343961,62
50	204442,85	343969,43
51	204439,80	343971,40

52	204437,76	343968,26
53	204428,22	343974,43
54	204423,69	343977,37
55	204422,01	343978,68
56	204420,59	343980,27
57	204419,48	343982,08
58	204418,70	343984,06
59	204418,28	343986,15
60	204408,53	343971,94
61	204406,94	343969,18
62	204408,82	343969,84
63	204410,78	343970,18
64	204412,77	343970,19
65	204414,73	343969,88
66	204416,62	343969,24
67	204418,37	343968,30
68	204422,51	343965,62
69	204425,24	343963,86
38	204422,20	343959,17
33:08:040310:172/чзу1		
Площадь 166 кв.м.		
1	204665,08	344209,60
2	204665,57	344209,47
3	204658,76	344188,33
4	204658,72	344188,26
5	204661,94	344199,05
6	204647,99	344203,77
7	204651,34	344214,17
1	204665,08	344209,60
33:08:040310:175/чзу1		
Площадь 11149 кв.м.		
1	204550,86	344561,32
2	204566,65	344571,70
3	204563,83	344620,67
4	204619,63	344876,00
5	204632,91	344866,55
6	204578,92	344619,48
7	204582,13	344563,92
8	204564,21	344552,15
9	204546,54	344471,31
10	204572,34	344391,86
11	204591,13	344381,91
12	204595,58	344320,29
13	204613,18	344266,09
14	204666,24	344248,98
15	204668,54	344256,11
16	204674,25	344254,27

17	204671,95	344247,14
18	204677,18	344245,45
19	204665,58	344209,48
20	204665,08	344209,60
21	204651,34	344214,18
22	204658,30	344235,77
23	204601,28	344254,16
24	204580,75	344317,39
25	204576,77	344372,54
26	204559,95	344381,45
27	204531,02	344470,54
1	204550,86	344561,32
33:08:040310:177/чзу1		
Площадь 958 кв.м.		
1	204643,83	344916,45
2	204642,65	344911,08
3	204657,31	344907,90
4	204656,03	344902,04
5	204641,37	344905,22
6	204632,92	344866,56
7	204619,63	344876,01
8	204625,96	344904,98
9	204616,74	344906,99
10	204618,85	344921,87
1	204643,83	344916,45
33:08:000000:1430/чзу1		
Площадь 85 кв.м.		
33:08:000000:1430/чзу1(1)		
Площадь 29,66 кв.м.		
1	204608,85	344924,05
2	204610,88	344923,60
3	204608,46	344908,79
4	204606,78	344909,15
5	204607,72	344917,07
1	204608,85	344924,05
33:08:000000:1430/чзу1(2)		
Площадь 55,76 кв.м.		
6	204595,07	344927,04
7	204593,51	344919,99
8	204593,00	344912,14
9	204588,91	344913,03
10	204591,33	344927,85
6	204595,07	344927,04
33:08:000000:232/чзу1		
Площадь 21853 кв.м.		
1	204565,73	342672,46
2	204762,42	342701,84

3	204840,73	342736,43
4	204845,91	342726,16
5	204765,65	342690,69
6	204569,46	342661,39
7	204305,58	342516,66
8	204304,17	342515,32
9	204306,57	342512,78
10	204261,78	342470,43
11	204259,38	342472,97
12	204148,26	342367,92
13	204141,48	342364,26
14	204147,19	342353,81
15	204137,69	342347,21
16	204131,36	342358,79
17	204125,84	342368,88
18	203898,40	342784,81
19	204165,54	343164,93
20	204084,58	343238,80
21	204090,11	343249,31
22	204180,77	343166,60
23	203911,92	342784,05
24	204135,96	342374,35
25	204141,46	342377,32
26	204298,75	342526,03
1	204565,73	342672,46
33:08:000000:232/чзу2		
Площадь 78 кв.м.		
27	204135,80	342363,18
28	204134,54	342365,48
29	204132,13	342364,16
30	204128,71	342370,41
31	204134,41	342373,53
32	204135,97	342370,68
33	204138,93	342372,30
34	204142,05	342366,59
27	204135,80	342363,18
33:08:090116:63/чзу1		

Площадь 13186 кв.м.		
1	205536,55	343384,07
2	205547,24	343373,44
3	205193,59	342936,28
4	205190,87	342938,48
5	205115,43	342845,23
6	204845,93	342726,16
7	204840,74	342736,44
8	205108,24	342854,63
1	205536,55	343384,07
33:08:090116:57/чзу1		
Площадь 3135 кв.м.		
1	205596,54	343458,23
2	205612,36	343606,84
3	205623,07	343598,94
4	205607,62	343453,63
5	205600,92	343445,35
6	205603,64	343443,15
7	205547,25	343373,45
8	205536,56	343384,08
1	205596,54	343458,23
33:08:090110:3У1		
Площадь 1796 кв.м.		
33:08:090110:3У1(1)		
Площадь 159,83 кв.м.		
1	204661,94	344199,05
2	204658,72	344188,26
3	204644,83	344193,98
4	204647,98	344203,76
1	204661,94	344199,05
33:08:090110:3У1(2)		
Площадь 124,35 кв.м.		

5	204618,84	344921,87
6	204616,73	344906,99
7	204608,47	344908,78
8	204610,89	344923,60
5	204618,84	344921,87
33:08:090110:3У1(3)		
Площадь 1396,08 кв.м.		
9	204591,32	344927,85
10	204588,90	344913,03
11	204562,34	344918,80
12	204563,08	344922,21
13	204555,75	344923,81
14	204565,57	344969,04
15	204574,07	344967,20
16	204583,17	344983,56
17	204582,75	344985,82
18	204594,32	344986,47
19	204595,09	344982,39
20	204594,72	344980,67
21	204582,94	344959,49
22	204576,01	344927,59
23	204581,11	344926,48
24	204581,88	344929,90
9	204591,32	344927,85
33:08:090110:3У1(4)		
Площадь 115,94 кв.м.		
25	204638,37	344125,10
26	204631,07	344102,45
27	204619,56	344096,60
28	204619,35	344097,02
25	204638,37	344125,10

Приложение Г
Перечень координат характерных точек границ территории, в
отношении которой утвержден проект межевания

Обозначение характерных точек гра- ниц	Координаты, м	
	X	Y
1	2	3
МСК-33		
Контур 1		
1	204413,22	337698,62
2	204247,07	338037,28
3	204163,05	337997,53
4	203900,33	338579,13
5	203751,32	338668,44
6	203754,52	338785,56
7	203758,02	338785,47
8	203768,48	339168,71
9	203764,98	339168,81
10	203765,78	339197,85
11	203769,27	339197,75
12	203769,85	339218,69
13	203766,35	339218,78
14	203767,45	339259,33
15	203770,95	339259,24
16	203773,48	339351,90
17	204065,21	339573,64
18	204063,36	339548,74
19	204093,28	339546,51
20	204096,62	339591,38
21	204088,56	339591,98
22	204091,03	339625,02
23	204076,08	339626,30
24	204074,06	339599,21
25	203758,69	339359,50
26	203739,63	338661,53
27	203731,13	338661,76
28	203729,90	338616,78
29	203759,89	338615,96
30	203760,80	338649,35
31	203891,33	338571,12
32	204157,39	337982,13
33	204241,74	338022,04
34	204397,86	337703,83
35	204250,99	337630,84

36	204305,07	337521,62
37	204248,76	337493,38
38	204244,95	337500,98
39	204204,73	337480,80
40	204208,54	337473,21
41	204169,87	337453,81
42	204171,91	337449,80
43	204139,48	337433,53
44	204137,56	337437,60
45	203676,39	337206,29
46	203693,25	336934,29
47	203620,79	336819,00
48	203462,02	336413,37
49	203398,67	335994,75
50	203400,88	335953,61
51	203335,69	335951,36
52	203320,26	335950,85
53	203294,22	335949,98
54	203289,56	335949,82
55	203278,07	335949,44
56	203277,79	335957,93
57	203232,81	335956,43
58	203233,10	335947,94
59	203036,19	335941,37
60	203036,69	335926,38
61	203065,24	335927,33
62	203063,06	335930,76
63	203233,48	335936,44
64	203233,81	335926,45
65	203278,79	335927,95
66	203278,45	335937,95
67	203289,94	335938,33
68	203294,60	335938,48
69	203320,60	335939,35
70	203320,68	335935,85
71	203336,20	335936,37
72	203401,61	335938,62
73	203408,18	335938,98
74	203416,67	335939,43
75	203413,73	335994,02
76	203476,60	336409,46

77	203634,24	336812,22
78	203708,52	336930,40
79	203691,98	337197,32
80	204114,25	337409,13
81	204112,69	337412,26
82	204136,11	337424,01
83	204137,68	337420,88
84	204143,96	337424,03
85	204141,19	337429,91
86	204173,73	337446,23
87	204176,35	337440,28
88	204185,06	337444,65
89	204183,49	337447,78
90	204213,70	337462,93
91	204218,18	337453,99
92	204258,40	337474,16
93	204253,92	337483,10
94	204320,45	337516,47
95	204266,39	337625,66
1	204413,22	337698,62
Контур 2		
96	204088,91	339643,73
97	204089,28	339648,73
98	204092,77	339648,47
99	204097,64	339713,83
100	204097,88	339736,68
101	204104,38	339736,61
102	204104,85	339781,61
103	204098,35	339781,68
104	204098,69	339813,83
105	204095,19	339813,86
106	204096,48	339935,62
107	204099,98	339935,59
108	204100,35	339971,03
109	204056,58	340565,00
110	204086,10	340579,39
111	204066,37	340619,84
112	204060,53	340616,99
113	204046,01	340646,78
114	204042,86	340645,25
115	204014,08	340704,27
116	203997,53	340738,20
117	204000,68	340739,74
118	203996,03	340749,26
119	203984,12	340749,43
120	203981,28	340745,29
121	204036,61	340631,82

122	204085,35	339970,55
123	204083,35	339781,84
124	204074,85	339781,93
125	204074,38	339736,93
126	204082,88	339736,84
127	204082,64	339714,46
128	204080,10	339680,28
129	204042,25	339683,10
130	204041,98	339679,49
131	204039,76	339679,66
132	204039,31	339673,57
133	204035,90	339673,83
134	204035,16	339663,95
135	204034,56	339655,88
136	204038,17	339655,61
137	204037,44	339653,40
138	204036,30	339651,36
139	204050,36	339650,05
140	204049,39	339652,35
141	204048,92	339654,81
142	204052,51	339654,54
143	204053,11	339662,61
144	204053,45	339667,23
145	204078,98	339665,33
146	204077,44	339644,63
147	204084,06	339644,04
96	204088,91	339643,73
Контур 3		
148	204765,65	342690,69
149	205115,43	342845,23
150	205190,87	342938,48
151	205193,59	342936,28
152	205603,64	343443,15
153	205600,92	343445,35
154	205607,62	343453,63
155	205631,89	343681,77
156	205641,84	343680,71
157	205646,60	343725,46
158	205636,65	343726,52
159	205663,00	343974,14
160	205665,24	343995,67
161	205668,72	343995,31
162	205669,21	343999,91
163	205661,85	344033,62
164	205670,93	344041,29
165	205658,30	344056,13
166	205660,76	344058,99

167	205657,69	344062,61
168	205632,55	344085,61
169	205609,46	344106,43
170	205629,50	344128,32
171	205626,82	344130,77
172	205622,69	344134,55
173	205626,63	344138,86
174	205617,02	344147,63
175	205617,63	344149,02
176	205618,54	344150,25
177	205619,68	344151,26
178	205621,02	344151,99
179	205622,48	344152,41
180	205624,00	344152,51
181	205625,51	344152,28
182	205626,15	344152,11
183	205626,92	344155,01
184	205616,61	344157,77
185	205598,11	344156,05
186	205598,39	344153,07
187	205600,58	344152,93
188	205602,61	344152,12
189	205604,30	344150,72
190	205605,47	344148,87
191	205606,01	344146,75
192	205606,12	344145,53
193	205605,92	344143,59
194	205605,00	344141,88
195	205601,20	344137,72
196	205610,22	344129,48
197	205588,45	344105,68
198	205602,63	344092,23
199	205622,49	344074,48
200	205647,06	344052,32
201	205653,75	344046,38
202	205645,27	344039,27
203	205654,04	343999,07
204	205625,22	343727,73
205	205616,77	343728,63
206	205612,01	343683,89
207	205620,46	343682,99
208	205596,54	343458,23
209	205108,24	342854,63
210	204762,42	342701,84
211	204565,73	342672,46
212	204298,75	342526,03
213	204141,46	342377,32

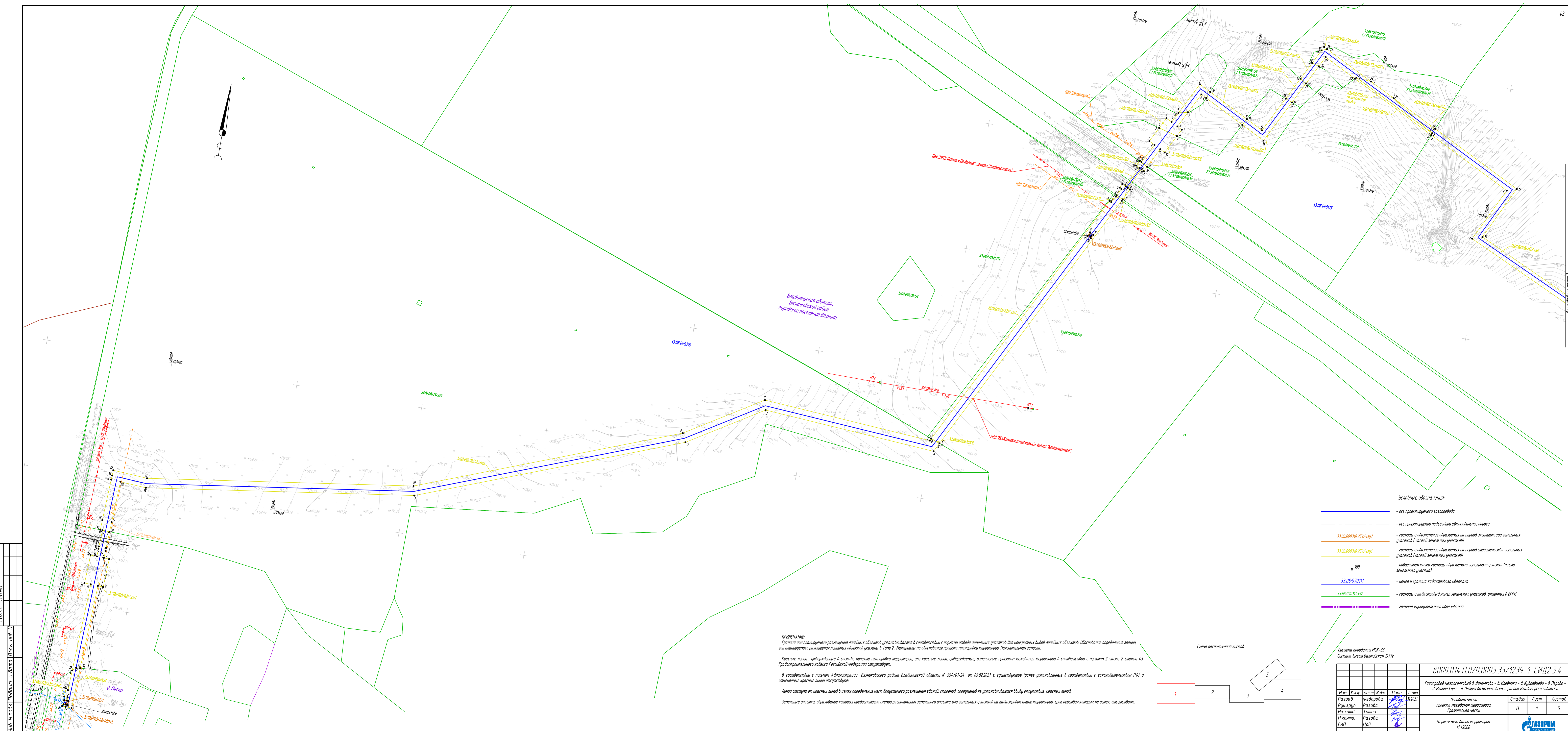
214	204135,96	342374,35
215	203911,92	342784,05
216	204180,77	343166,60
217	204054,22	343282,06
218	204026,42	343307,42
219	204016,85	343312,19
220	204198,35	343676,63
221	204221,98	343724,06
222	204337,98	343835,13
223	204340,40	343832,60
224	204364,70	343855,87
225	204362,28	343858,40
226	204374,56	343870,15
227	204380,81	343870,81
228	204382,04	343871,31
229	204382,51	343872,32
230	204384,00	343876,12
231	204384,29	343877,13
232	204386,87	343881,41
233	204388,93	343884,84
234	204389,17	343885,88
235	204387,14	343889,58
236	204387,08	343889,87
237	204391,00	343895,91
238	204391,40	343896,36
239	204391,45	343896,61
240	204406,87	343920,38
241	204409,81	343918,48
242	204417,00	343929,57
243	204414,06	343931,47
244	204424,24	343947,17
245	204426,74	343951,01
246	204429,68	343949,11
247	204439,45	343942,77
248	204439,52	343942,87
249	204441,39	343941,66
250	204444,70	343946,78
251	204445,12	343946,51
252	204451,20	343955,90
253	204454,91	343961,62
254	204442,85	343969,43
255	204478,99	344025,14
256	204540,65	344056,48
257	204631,07	344102,45
258	204677,18	344245,45
259	204671,95	344247,14
260	204674,25	344254,27

261	204668,54	344256,11
262	204666,24	344248,98
263	204613,18	344266,09
264	204595,58	344320,29
265	204591,13	344381,91
266	204572,34	344391,86
267	204546,54	344471,31
268	204564,21	344552,15
269	204582,13	344563,92
270	204578,92	344619,48
271	204641,37	344905,22
272	204656,03	344902,04
273	204657,31	344907,90
274	204642,65	344911,08
275	204643,83	344916,45
276	204608,85	344924,05
277	204607,72	344917,07
278	204606,78	344909,15
279	204625,96	344904,98
280	204563,83	344620,67
281	204566,65	344571,70
282	204550,86	344561,32
283	204531,02	344470,54
284	204559,95	344381,45
285	204576,77	344372,54
286	204580,75	344317,39
287	204601,28	344254,16
288	204658,30	344235,77
289	204618,71	344113,00
290	204468,60	344036,68
291	204428,22	343974,43
292	204423,69	343977,37
293	204422,01	343978,68
294	204420,59	343980,27
295	204419,48	343982,08
296	204418,70	343984,06
297	204418,28	343986,15
298	204408,53	343971,94
299	204406,94	343969,18
300	204408,82	343969,84
301	204410,78	343970,18
302	204412,77	343970,19
303	204414,73	343969,88
304	204416,62	343969,24
305	204418,37	343968,30
306	204422,51	343965,62
307	204382,75	343904,34

308	204381,04	343903,07
309	204375,73	343894,64
310	204372,60	343890,67
311	204371,85	343888,77
312	204371,09	343887,85
313	204370,09	343887,53
314	204369,47	343887,17
315	204369,18	343886,93
316	204365,38	343878,66
317	204364,59	343876,79
318	204364,47	343876,41
319	204212,58	343730,98
320	204001,86	343307,90
321	204004,74	343305,37
322	204019,86	343297,84
323	204165,54	343164,93
324	203898,40	342784,81
325	204125,84	342368,88
326	204131,36	342358,79
327	204141,74	342339,80
328	204097,47	342315,59
329	204010,71	342258,83
330	203984,04	342259,44
331	203898,40	342220,15
332	203911,91	341829,34
333	203918,91	341805,51
334	203914,56	341774,65
335	203853,25	341777,44
336	203815,03	340935,50
337	203918,51	340874,00
338	203980,38	340747,14
339	203982,82	340750,37
340	203995,59	340750,17
341	203987,24	340767,28
342	203984,10	340765,75
343	203927,34	340882,13
344	203898,94	340899,01
345	203900,73	340902,02
346	203830,42	340943,80
347	203846,94	341307,63
348	203843,44	341307,78
349	203864,22	341765,43
350	203924,49	341762,69
351	203930,65	341806,37
352	203923,36	341831,19
353	203910,16	342212,89
354	203986,42	342247,89

355	204014,02	342247,25
356	204103,39	342305,72
357	204157,35	342335,23
358	204141,48	342364,26
359	204148,26	342367,92
360	204259,38	342472,97
361	204261,78	342470,43
362	204306,57	342512,78
363	204304,17	342515,32
364	204305,58	342516,66
365	204569,46	342661,39
148	204765,65	342690,69
Контур 4		
366	204593,00	344912,14
367	204593,51	344919,99
368	204595,07	344927,04
369	204581,88	344929,90
370	204581,11	344926,49
371	204576,02	344927,59
372	204582,94	344959,49
373	204594,72	344980,68
374	204595,09	344982,39
375	204587,04	345025,29
376	204586,30	345031,07
377	204584,57	345040,98
378	204583,17	345047,45
379	204582,47	345050,70
380	204581,95	345053,74
381	204580,89	345061,90
382	204579,97	345066,00
383	204577,83	345071,79
384	204576,45	345076,58
385	204575,29	345080,52
386	204573,02	345086,49
387	204571,46	345090,71
388	204570,03	345095,03
389	204569,21	345099,57
390	204568,13	345102,76
391	204567,33	345104,45
392	204565,43	345108,86
393	204563,43	345114,19

394	204565,28	345114,34
395	204567,30	345114,16
396	204569,27	345113,65
397	204571,12	345112,81
398	204565,95	345131,31
399	204565,51	345129,43
400	204564,66	345127,70
401	204563,45	345126,19
402	204561,98	345125,03
403	204560,19	345124,16
404	204558,31	345123,73
405	204548,58	345120,54
406	204537,05	345116,76
407	204542,87	345099,01
408	204549,35	345101,13
409	204553,23	345102,40
410	204553,83	345099,99
411	204554,37	345098,22
412	204555,76	345095,13
413	204558,75	345085,58
414	204562,86	345076,41
415	204566,41	345067,05
416	204567,94	345062,02
417	204569,42	345051,40
418	204570,14	345048,38
419	204571,88	345040,33
420	204574,36	345028,83
421	204575,50	345024,36
422	204576,95	345016,67
423	204576,66	345014,00
424	204577,03	345010,14
425	204577,27	345009,02
426	204579,62	345002,48
427	204583,17	344983,57
428	204574,07	344967,20
429	204565,57	344969,04
430	204555,75	344923,81
431	204563,08	344922,21
432	204562,34	344918,79
366	204593,00	344912,14



ПРИМЕЧАНИЕ:

Граница зон планируемого размещения линейных объектов устанавливается в соответствии с нормами отвода земельных участков для конкретных видов линейных объектов. Обоснование определения границ зон планируемого размещения линейных объектов указаны в Табл. 2. Материалы по обоснованию проекта планировки территории. Пояснительная записка.

Красные линии, утвержденные в составе проекта планировки территории, или красные линии, утвержденные, изменение проектом межевания территории в соответствии с пунктом 2 части 2 статьи 43 Градостроительного кодекса Российской Федерации отсутствуют.

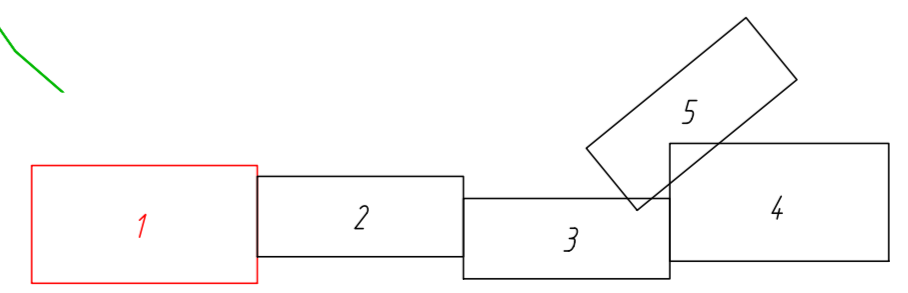
В соответствии с письмом Администрации Вязниковского района Владимирской области № 554/01-24 от 05.02.2021 г. существующие (ранее установленные в соответствии с законодательством РФ) и отмененные красные линии отсутствуют.

Линии отступа от красных линий в целях определения мест допустимого размещения здания, строения, сооружения не устанавливаются ввиду отсутствия красных линий.

Земельные участки, образование которых предусмотрено схемой расположения земельного участка или земельных участков на кадастровом плане территории, срок действия которых не истек, отсутствуют.

- Условные обозначения:**
- ось проектируемого газопровода
 - ось проектируемой подъездной и автомобильной дороги
 - 33.08.09.03.0.259/чпу2 - границы и обозначение образуются на период эксплуатации земельных участков (частей земельных участков)
 - 33.08.09.03.0.259/чпу1 - границы и обозначение образуются на период строительства земельных участков (частей земельных участков)
 - 000 - поворотная точка границы образуемого земельного участка (части земельного участка)
 - 33.08.07.01.11 - номер и граница кадастрового квартала
 - 33.08.07.01.11.332 - границы и кадастровый номер земельных участков, учтенных в ЕГРН
 - граница территориального образования

Схема расположения листов



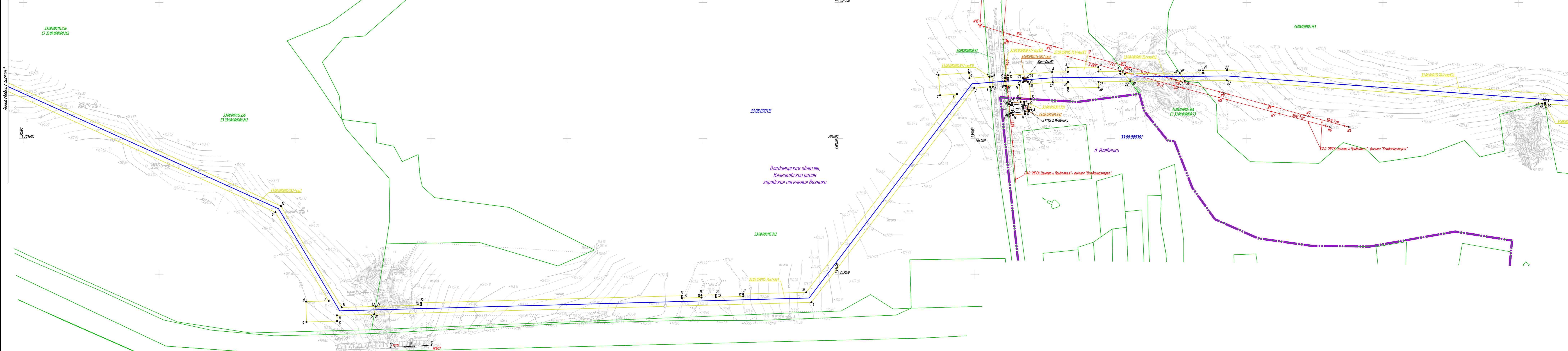
Система координат МСК-33
Система высот Балтийская 1977г.

8000.014.П.0/0.0003.33/1239-1-СИД2.3.4					
Газопровод межпоселковой в Данилово - в Игнатово - в Кузьмичево - в Перово - в Ильяна Горы - в Студеях Вязниковского района Владимирской области					
Основная часть проекта межевания территории. Графическая часть					
Изм.	Код	Лист	М. док.	Подп.	Дата
Разраб.	Федорова	М. док.			11.2021
Рис. групп.	Разцова				
Нач. отд.	Ташин				
Инж. контр.	Разцова				
ГИП	Цао				
Чертеж межевания территории № 12/000					Лист 5
Контроль					Лист 1

Создано: 11.11.2021 14:00:00
Инф. М. Павла Платович и Валентина Владимировна

Инф. N подл. Подпись и дата Взам. инв. N

Согласовано:



Владимирская область,
Вязниковский район
городское поселение Вязники

д. Илебники

ИАО "МРСК Центра и Приволжья" - филиал "Владимирэнерго"

ПРИМЕЧАНИЕ:

Граница зон планируемого размещения линейных объектов устанавливается в соответствии с нормами отвода земельных участков для конкретных видов линейных объектов. Обоснование определения границ зон планируемого размещения линейных объектов указаны в Томе 2. Материалы по обоснованию проекта планировки территории. Пояснительная записка.

Красные линии, утвержденные в составе проекта планировки территории, или красные линии, утверждение, изменение проектом межевания территории в соответствии с пунктом 2 части 2 статьи 43 Градостроительного кодекса Российской Федерации отсутствуют.

В соответствии с письмом Администрации Вязниковского района Владимирской области № 554/01-24 от 05.02.2021 г. существующие ранее установленные в соответствии с законодательством РФ и отменяемые красные линии отсутствуют.

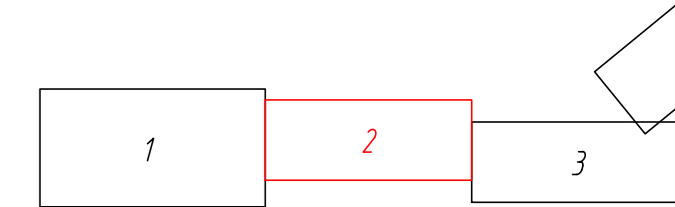
Линии отступа от красных линий в целях определения мест допустимого размещения зданий, строений, сооружений не устанавливаются ввиду отсутствия красных линий.

Земельные участки, образование которых предусмотрено схемой расположения земельного участка или земельных участков на кадастровом плане территории, срок действия которых не истек, отсутствуют.

Числовые обозначения:

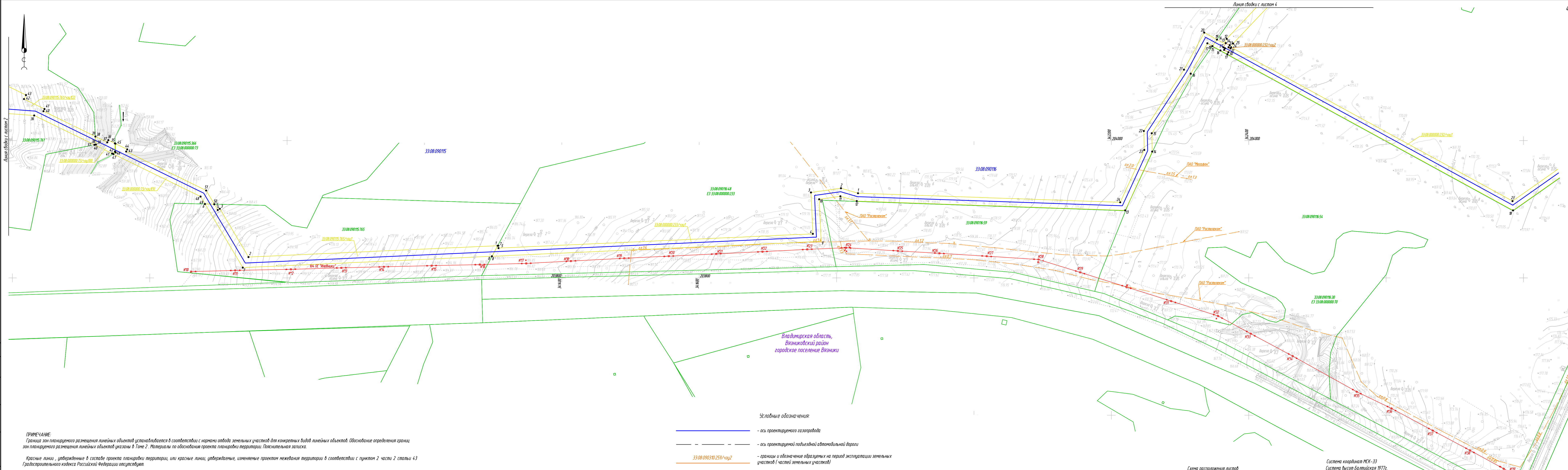
- ось проектируемого газопровода
- ось проектируемой подъездной автомобильной дороги
- 33.08.090310.259/чпу2 - границы и обозначение образцов на период эксплуатации земельных участков (частей земельных участков)
- 33.08.090310.259/чпу1 - границы и обозначение образцов на период строительства земельных участков (частей земельных участков)
- 100 - поворотная точка границы образуемого земельного участка (части земельного участка)
- 33.08.070111 - номер и граница кадастрового квартала
- 33.08.07011332 - границы и кадастровый номер земельных участков, учтенных в ЕГРН
- граница муниципального образования

Схема расположения листов



Система координат МСК-33
Система высот Балтийская 1977г.

8000.014.П.0/0.000					
Газопровод межпоселковый д. Данильков д. Илеина Гора - д. Отлушево Вязники					
Изм.	Кол.уч.	Лист	№ док.	Подп.	Дата
Разраб.	Федорова				11.2021
Рук.групп.	Разова				
Нач.отд.	Ташин				
Н.контр.	Разова				
ГИП	Цой				
					Основная часть проекта межевания территории. Графическая часть
					Чертеж межевания территории М 1:2000



Владимирская область,
Вязниковский район
городское поселение Вязники

Условные обозначения:

-  - ось проектируемого газопровода
-  - ось проектируемой подъездной автомобильной дороги
-  33:08:090310:259/чзп2 - границы и обозначение образуемых на период эксплуатации земельных участков (частей земельных участков)
-  33:08:090310:259/чзп1 - границы и обозначение образуемых на период строительства земельных участков (частей земельных участков)
-  100 - поворотная точка границы образуемого земельного участка (части земельного участка)
-  33:08:070111 - номер и граница кадастрового квартала
-  33:08:070111:332 - границы и кадастровый номер земельных участков, учтенных в ЕГРН
-  - граница муниципального образования

ПРИМЕЧАНИЕ:
Граница зон планируемого размещения линейных объектов устанавливается в соответствии с нормами отвода земельных участков для конкретных видов линейных объектов. Обоснование определения границ зон планируемого размещения линейных объектов указаны в Томе 2. Материалы по обоснованию проекта планировки территории. Пояснительная записка.

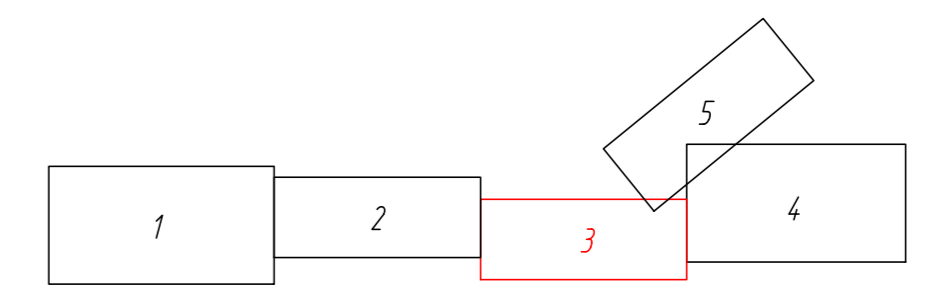
Красные линии, утвержденные в составе проекта планировки территории, или красные линии, утверждаемые, изменяемые проектом межевания территории в соответствии с пунктом 2 части 2 статьи 43 Градостроительного кодекса Российской Федерации отсутствуют.

В соответствии с письмом Администрации Вязниковского района Владимирской области № 554/01-24 от 05.02.2021 г. существующие (ранее установленные в соответствии с законодательством РФ) и отменяемые красные линии отсутствуют.

Линии отступа от красных линий в целях определения мест допустимого размещения зданий, строений, сооружений не устанавливаются ввиду отсутствия красных линий.

Земельные участки, образование которых предусмотрено схемой расположения земельного участка или земельных участков на кадастровом плане территории, срок действия которых не истек, отсутствуют.

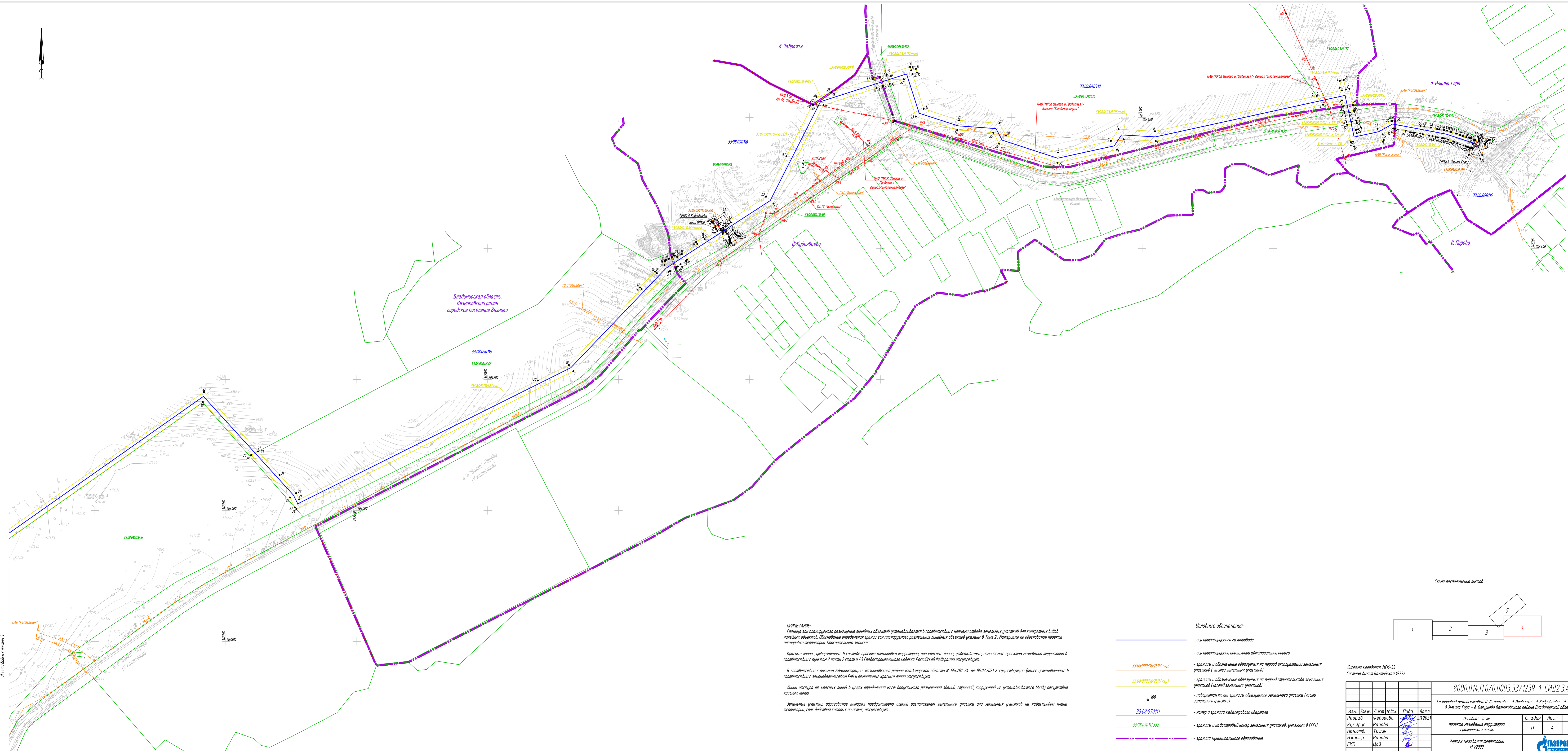
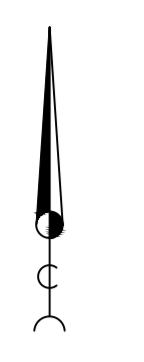
Схема расположения листов



Система координат МСК-33
Система высот Балтийская 1977г.

8000.014.П.0/0.0003.33/1239-1-СПД.2.3.4				
Газопровод межпоселковый д. Данилово - д. Ивельники - д. Кудрявцево - д. Переход - д. Илина Гора - д. Отпущье Вязниковского района Владимирской области				
Изм.	Кол.уч.	Лист	М.докум.	Подп.
Разраб.	Федорова			
Рук.групп.	Разова			
Нач.отд.	Ташин			
Н.контр.	Разова			
ГИП	Цой			
Основная часть проекта межевания территории			Графическая часть	
Чертеж межевания территории			М 1:2000	
Стандия	Лист	Листов		
П	3	5		

Согласовано:
Инф. и подл. Подпись и дата Взам. инб. М



ПРИМЕЧАНИЕ:
 Граница зон планируемого размещения линейных объектов устанавливается в соответствии с нормами отвода земельных участков для конкретных видов линейных объектов. Обозначение определенной границ зон планируемого размещения линейных объектов указаны в Табл. 2. Материалы по обоснованию проекта планировки территории. Постытельная запись.

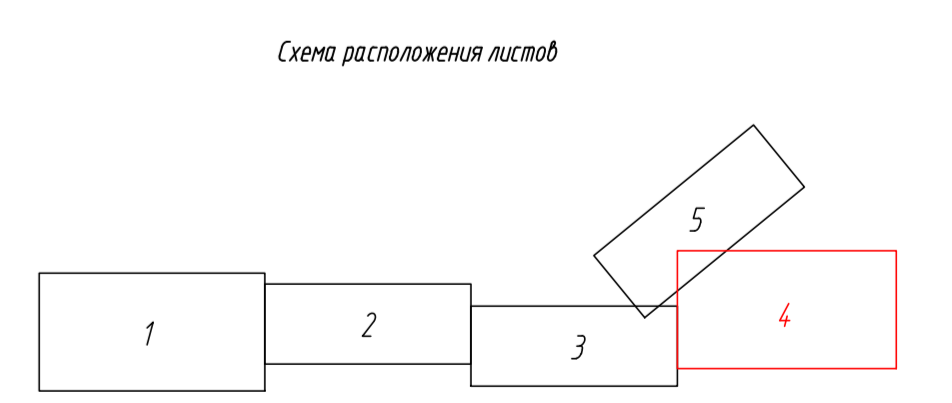
Красные линии, утвержденные в составе проекта планировки территории, или красные линии, утвержденные, изменение проектом межевания территории в соответствии с пунктом 2 части 2 статьи 43 Градостроительного кодекса Российской Федерации отсутствуют.

В соответствии с письмом Администрации Вязниковского района Владимирской области № 554/01-24 от 05.02.2021 г. существующие (ранее установленные в соответствии с законодательством РФ) и отмененные красные линии отсутствуют.

Линии отступа от красных линий в целях определения мест допустимого размещения зданий, строений, сооружений не устанавливаются ввиду отсутствия красных линий.

Земельные участки, образование которых предусмотрено схемой расположения земельного участка или земельных участков на кадастровом плане территории, срок действия которых не истек, отсутствуют.

- Условные обозначения:**
- ось проектируемого газопровода
 - ось проектируемой подъездной автомобильной дороги
 - 33.08.090116.259/чпу2 — границы и обозначение образуются на период эксплуатации земельных участков (частей земельных участков)
 - 33.08.090116.259/чпу1 — границы и обозначение образуются на период строительства земельных участков (частей земельных участков)
 - 000 — лабораторная точка границы образуемого земельного участка (части земельного участка)
 - 33.08.070111 — номер и граница кадастрового квартала
 - 33.08.070111.332 — границы и кадастровый номер земельных участков, учтенных в ЕГРН
 - граница муниципального образования



Система координат МСК-33
 Система высот Балтийская 1977г.

8000.014.П.0/0.0003.33/1239-1-СИД2.3.4

Газопровод межпоселковой в. Данилово - д. Ильяны - д. Худявцево - д. Перово - д. Ильяна Гора - д. Студьево Вязниковского района Владимирской области

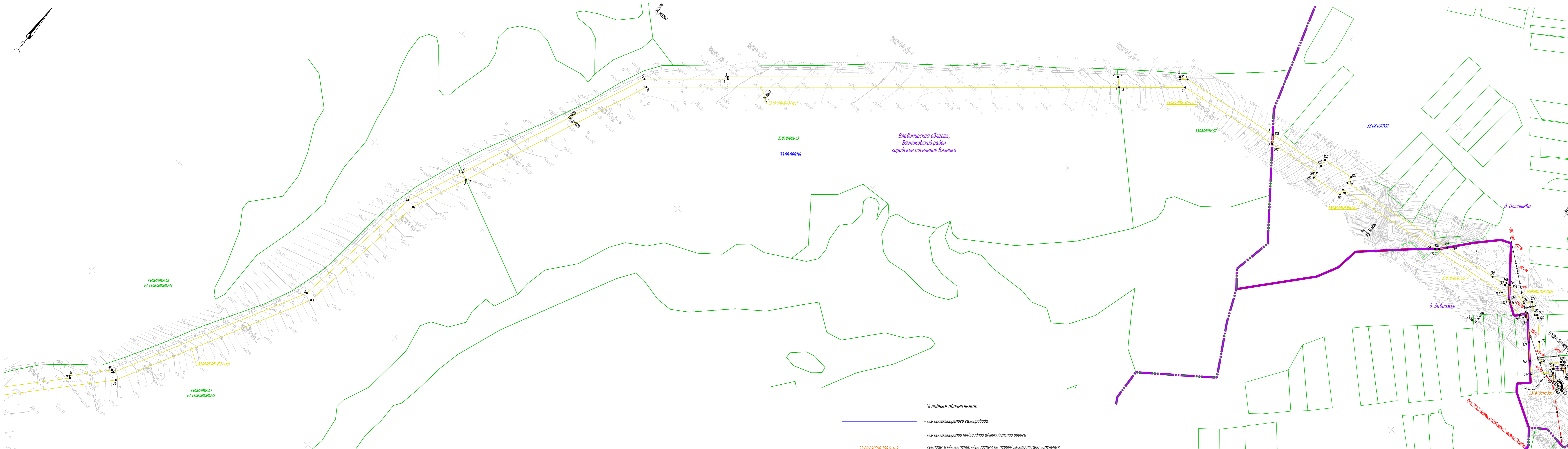
Изм.	Код	Лист	М. док.	Подп.	Дата
Разраб.	Федорова		М. док.		11.2021
Рис. групп.	Раздова				
Нач. отд.	Ташин				
Инж. контр.	Раздова				
ГИП	Цвай				

Основная часть проекта межевания территории:	Статус	Лист	Листов
Графическая часть	п	4	5

Чертеж межевания территории № 12/000

Формат_A2x3

Создано: 11.11.2021 14:00:00
 Инв. М. Раздова, Л. Ташин, В. Цвай, М. Цвай



- Условные обозначения:**
- ось проектируемого газопровода
 - ось проектируемой подъездной автомобильной дороги
 - 33:08:090310:2591/чзп2 - границы и обозначение образуемых на период эксплуатации земельных участков (частей земельных участков)
 - 33:08:090310:2591/чзп1 - границы и обозначение образуемых на период строительства земельных участков (частей земельных участков)
 - 100 - поворотная точка границы образуемого земельного участка (части земельного участка)
 - 33:08:070111 - номер и граница кадастрового квартала
 - 33:08:070111:332 - границы и кадастровый номер земельных участков, учтенных в ЕТРН
 - граница муниципального образования

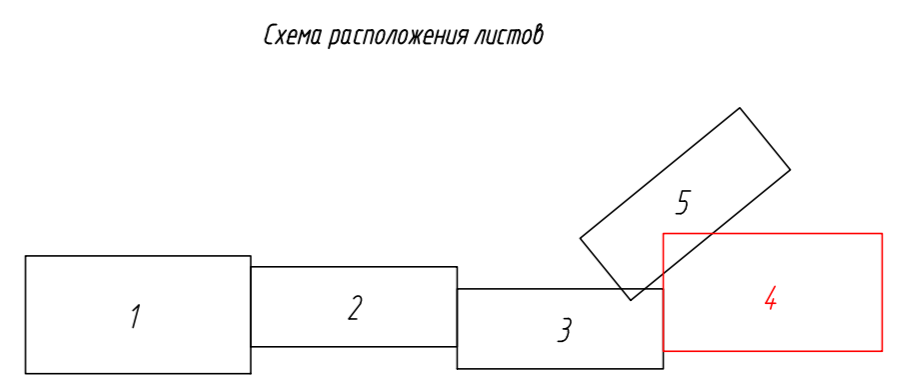
ПРИМЕЧАНИЕ:
 Граница зон планируемого размещения линейных объектов устанавливается в соответствии с нормами отвода земельных участков для конкретных видов линейных объектов. Обоснование определения границ зон планируемого размещения линейных объектов указаны в Томе 2. Материалы по обоснованию проекта планировки территории. Пояснительная записка.

Красные линии, утвержденные в составе проекта планировки территории, или красные линии, утверждаемые, изменяемые проектом межевания территории в соответствии с пунктом 2 части 2 статьи 43 Градостроительного кодекса Российской Федерации отсутствуют.

В соответствии с письмом Администрации Вязниковского района Владимирской области № 554/01-24 от 05.02.2021 г. существующие (ранее установленные в соответствии с законодательством РФ) и отмененные красные линии отсутствуют.

Линии отступа от красных линий в целях определения мест допустимого размещения зданий, строений, сооружений не устанавливаются ввиду отсутствия красных линий.

Земельные участки, образование которых предусмотрено схемой расположения земельного участка или земельных участков на кадастровом плане территории, срок действия которых не истек, отсутствуют.



Система координат МСК-33
 Система высот Балтийская 1977г.

8000.014.П.0.0.0003.33/1239-1-СПД.2.3.4			
Газопровод межпоселковой д. Данилово - д. Ивельники - д. Кудрявцево - д. Перово - д. Ильина Гора - д. Олтушево Вязниковского района Владимирской области			
Изм.	Кол. уч.	Лист	М. док.
Разраб.	Федорова	Подп.	14.2021
Руч. групп.	Разова	Дата	
Нач. отд.	Ташин	Графическая часть	
Н.контр.	Разова	Территориальная часть	
ГИП	Цой	Чертеж межевания территории	

Основная часть проекта межевания территории
 Графическая часть

Чертеж межевания территории
 М 1:2000

Стандарт	Лист	Листов
П	5	5

Копировал
 Формат_A3x4

Согласовано:
 Инф. М. Подп. Подпись и дата Взам. инв. М.

Линия отступа с листом 3