



Общество с ограниченной ответственностью
«Газпром проектирование»

Заказчик – ООО «Газпром межрегионгаз»

«Утверждено постановлением
Администрации Вязниковского района
Владимирской области
от «__» _____ 202_ г. № _____»

ДОКУМЕНТАЦИЯ ПО ПЛАНИРОВКЕ ТЕРРИТОРИИ

**Проект планировки и межевания территории
(Внесение изменений)**

**«Газопровод межпоселковый д. Данилково – д. Илевники – д. Кудрявцево –
д. Перово – д. Ильина Гора – д. Олтушево
Вязниковского района Владимирской области»**

ТОМ 3

Основная часть проекта межевания территории



Общество с ограниченной ответственностью
«Газпром проектирование»

Заказчик – ООО «Газпром межрегионгаз»

ДОКУМЕНТАЦИЯ ПО ПЛАНИРОВКЕ ТЕРРИТОРИИ
Проект планировки и межевания территории
(Внесение изменений)

**«Газопровод межпоселковый д. Данилково – д. Илевники – д. Кудрявцево –
д. Перово – д. Ильина Гора – д. Олтушево
Вязниковского района Владимирской области»**

ТОМ 3

Основная часть проекта межевания территории

Инов. № подл.	Подпись и дата	Взам. инв. №

Главный инженер
Нижегородского филиала

Главный инженер проекта




Д.Г. Репин

Н.Е. Цой

Список исполнителей

Начальник центра
Инженерных изысканий



(подпись, дата)

А.И. Зазерин

Начальник отдела
Сбора исходных данных
центра инженерных изысканий ЦИИ



(подпись, дата)

С.Н. Тишин

Руководитель группы
подготовки документации
планировки территории и межевания



(подпись, дата)

А.С. Разова

Нормоконтролер



(подпись, дата)

А.С. Разова

Список участников работ

Т. А. Федорова – разработка документации по планировке территории

Обозначение	Наименование	Примечание
8000.014.П.0/0.0003.33/1239-1-СИД2.3.4-С	Содержание тома 3	3
8000.014.П.0/0.0003.33/1239-1-СД	Состав документации по планировке территории	4
8000.014.П.0/0.0003.33/1239-1-СИД2.3.4.ВКМ	Ведомость картографических материалов	5
8000.014.П.0/0.0003.33/1239-1-СИД2.3.4	Текстовая часть	6-54
8000.014.П.0/0.0003.33/1239-1-СИД2.3.4	Чертёж межевания территории М1:2000	55-59

Состав документации по планировке территории

Номер тома	Обозначение	Наименование документа	Примечания
Том 1	8000.014.П.0/0.0003.33/1239-1- СИД2.3.2	Основная часть проекта планировки территории.	Том 1
Том 2	8000.014.П.0/0.0003.33/1239-1- СИД2.3.3	Материалы по обоснованию проекта планировки территории.	Том 2
Том 3	8000.014.П.0/0.0003.33/1239-1- СИД2.3.4	Основная часть проекта межевания территории.	Том 3
Том 4	8000.014.П.0/0.0003.33/1239-1- СИД2.3.5	Материалы по обоснованию проекта межевания территории	Том 4

Ведомость картографических материалов

Наименование документации «Газопровод межпоселковый д. Данилково – д. Илевники – д. Кудрявцево –д. Перово – д. Ильина
Гора – д. Олтушево Вязниковского района Владимирской области»

Обозначение 8000.014.П.0/0.0003.33/1239-1- СИД2.3.4.ВКМ

Организация ООО «Газпром проектирование»

Дата создания 30.06.2022 г.

№	Краткое наименование тома (книги)	Обозначение тома (книги)	Номер страницы (листа)	Номер рисунка, графического приложения, текстового приложения	Краткое наименование рисунка графического приложения, текстового приложения	Реквизиты лицензионного договора	Примечание
1	2	3	4	5	6	7	8
1	СИД2.3.4	8000.014.П.0/0.0003.33/1239-1- СИД2.3.4	55-59	-	Чертеж межевания территории М 1:2000	-	-

Составил Инженер 1 категории Т.А. Федорова 30.06.2022 г.
(Должность) (подпись) (И.О. Фамилия) (Дата)

Проверил Руководитель группы А.С. Разова 30.06.2022 г.
(Должность) (подпись) (И.О. Фамилия) (Дата)

ГИП Н.Е. Цой 30.06.2022 г.
(подпись) (И.О. Фамилия) (Дата)

Содержание

Введение.....	2
1 Перечень образуемых земельных участков.....	3
1.1 Сведения об отнесении (неотнесении) образуемых земельных участков к территории общего пользования.....	3
1.2 Перечень и сведения о площади образуемых земельных участков, в отношении которых предполагаются резервирование и (или) изъятие для государственных или муниципальных нужд.....	3
1.3 Перечень кадастровых номеров существующих земельных участков, на которых линейный объект может быть размещен на условиях сервитута, публичного сервитута, их адреса или описание местоположения, перечень и адреса расположенных на таких земельных участках объектов недвижимого имущества.....	3
1.4 Целевое назначение лесов, вид (виды) разрешенного использования лесного участка, количественные и качественные характеристики лесного участка, сведения о нахождении лесного участка в границах особо защитных участков лесов.....	4
2 Перечень координат характерных точек образуемых земельных участков.....	10
3 Сведения о границах территории, применительно к которой осуществляется подготовка проекта межевания.....	11
4 Вид разрешенного использования образуемых земельных участков, предназначенных для размещения линейных объектов и объектов капитального строительства, проектируемых в составе линейного объекта, а также существующих земельных участков, занятых линейными объектами и объектами капитального строительства, входящими в состав линейных объектов, в соответствии с проектом планировки территории.....	12
Приложение А Перечень образуемых земельных участков (частей земельных участков).....	14
Приложение Б Ведомость земельных участков, на которые планируется установление публичного сервитута.....	24
Приложение В Перечень координат характерных точек образуемых земельных участков.....	31
Приложение Г Перечень координат характерных точек границ территории, в отношении которой утвержден проект межевания.....	46

Введение

Документация по планировке территории объекта: «Газопровод межпоселковый д. Данилково – д. Илевники – д. Кудрявцево – д. Перово – д. Ильина Гора – д. Олтушево Вязниковского района Владимирской области» разработана в соответствии с действующими законодательными актами и нормативными документами.

Основание для разработки документации по планировке территории:

- Программа газификации регионов Российской Федерации, утвержденная Председателем Правления ПАО «Газпром» А.Б. Миллером;

- Постановление администрации МО Вязниковского района Владимирской области от 28.05.2021г. № 573 «О разрешении на подготовку проекта планировки территории и проекта межевания территории для строительства объекта «Газопровод межпоселковый д. Данилково – д. Илевники – д. Кудрявцево – д. Перово – д. Ильина Гора – д. Олтушево Вязниковского района Владимирской области»;

- Документация по планировке территории объекта: «Газопровод межпоселковый д. Данилково – д. Илевники – д. Кудрявцево – д. Перово – д. Ильина Гора – д. Олтушево Вязниковского района Владимирской области», утвержденная Постановлением администрации МО Вязниковский район от 01.08.2022 г. № 789.

1 Перечень образуемых земельных участков

В рамках проекта межевания территории предусмотрено образование земельных участков/частей земельных участков из земель сельскохозяйственного назначения, земель населённых пунктов, земель промышленности, энергетики, транспорта, связи, радиовещания, телевидения, информатики, земель для обеспечения космической деятельности, земель обороны, безопасности и земель иного специального назначения, земель лесного фонда, сведения о которых содержатся в едином государственном реестре недвижимости, необходимых для строительства и размещения проектируемых объектов, в соответствии с Земельным кодексом РФ от 25.10.2001 № 136-ФЗ.

Перечень образуемых земельных участков/частей земельных участков представлен в Приложении А.

1.1 Сведения об отнесении (неотнесении) образуемых земельных участков к территории общего пользования

В соответствии с п.12 ст.1 ГрК РФ территории общего пользования - территории, которыми беспрепятственно пользуется неограниченный круг лиц (в том числе площади, улицы, проезды, набережные, береговые полосы водных объектов общего пользования, скверы, бульвары).

Проектом межевания территории не предусматривается образование земельных участков, которые будут отнесены к территориям общего пользования или имуществу общего пользования. образуемые земельные участки будут предоставляться во временное и постоянное пользование ПАО «Газпром».

1.2 Перечень и сведения о площади образуемых земельных участков, в отношении которых предполагаются резервирование и (или) изъятие для государственных или муниципальных нужд

Проектом межевания территории не предусмотрено образование земельных участков, в отношении которых предполагаются резервирование и изъятие для государственных нужд.

1.3 Перечень кадастровых номеров существующих земельных участков, на которых линейный объект может быть размещен на условиях сервитута, публичного сервитута, их адреса или описание местоположения, перечень и адреса расположенных на таких земельных участках объектов недвижимого имущества

В рамках документации по планировке территории предусмотрена возможность оформления публичного сервитута. Ведомость земельных участков, на которые планируется установление публичного сервитута, представлена в Приложении Б.

1.4 Целевое назначение лесов, вид (виды) разрешенного использования лесного участка, количественные и качественные характеристики лесного участка, сведения о нахождении лесного участка в границах особо защитных участков лесов

1. Субъект Российской Федерации	<u>Владимирская область</u>
2. Муниципальное образование	<u>Вязниковский муниципальный район</u>
3. Категория земель	<u>Земли лесного фонда</u>
4. Лесничество (лесопарк)	<u>Вязниковского лесничества</u>
Участковое лесничество, урочище (при наличии)	<u>Паустовское участковое лесничество, урочище «Родина»</u>
Целевое назначение лесов, категория защитных лесов	<u>защитные леса, леса выполняющие функции защиты природных и иных объектов, (леса, расположенные в защитных полосах лесов), ОЗУ: Участки лесов вокруг сельских населенных пунктов и садовых товариществ</u>
Квартал	<u>9</u>
Лесотаксационный выдел/часть лесотаксационного выдела	<u>Часть выделов 22,24</u>
Участковое лесничество, урочище (при наличии)	<u>Паустовское участковое лесничество, урочище «Родина»</u>
Целевое назначение лесов, категория защитных лесов	<u>защитные леса, ценные леса, запретные полосы лесов, расположенные вдоль водных объектов, ОЗУ: Участки лесов вокруг сельских населенных пунктов и садовых товариществ</u>
Квартал	<u>9</u>
Лесотаксационный выдел/часть лесотаксационного выдела	<u>Часть выделов 1,23,40,41</u>
Участковое лесничество, урочище (при наличии)	<u>Паустовское участковое лесничество, урочище «Родина»</u>
Целевое назначение лесов, категория защитных лесов	<u>защитные леса, ценные леса, запретные полосы лесов, расположенные вдоль водных объектов, ОЗУ: Берегозащитные участки лесов</u>
Квартал	<u>9</u>
Лесотаксационный выдел/часть лесотаксационного выдела	<u>33,35,46</u>
Участковое лесничество, урочище (при наличии)	<u>Паустовское участковое лесничество, урочище «Заря»</u>
Целевое назначение лесов, категория защитных лесов	<u>Защитные леса, ценные леса, запретные полосы лесов, расположенные вдоль водных объектов. ОЗУ: участки лесов вокруг сельских населенных пунктов и садовых товариществ</u>

Квартал	4
Лесотаксационный выдел/часть лесотаксационного выдела	13,24
Участковое лесничество, урочище (при наличии)	Нагорное участковое лесничество
Целевое назначение лесов, категория защитных лесов	Защитные леса, ценные леса, противозерозионные леса
Квартал	46
Лесотаксационный выдел/часть лесотаксационного выдела	Часть выделов 8, 9, 10, 15, 20, 21, 22, 26
Участковое лесничество, урочище (при наличии)	Паустовское участковое лесничество, урочище «Росток»
Целевое назначение лесов, категория защитных лесов	Защитные леса, леса, расположенные в водоохранных зонах
Квартал	6
Лесотаксационный выдел/часть лесотаксационного выдела	Часть выделов 46
5. Общая площадь лесного участка	2,5167

6. Таксационное описание участка по целевому назначению и категориям защитных лесов:

№ п/п	Условный номер образуемого земельного участка (многоконтурного земельного участка)	Целевое назначение лесов	Сведения об особо защитных участках лесов (ОЗУ)	Местоположение лесного участка			Площадь (га) / Запас древесины (м3)	Количественные и качественные характеристики лесного участка				
				Участковое лесничество / урочище	Лесной квартал	Лесотаксационный выдел		Состав насаждений	Возраст (лет)	Бонитет	Полногостоя	Запас насаждений (м³ на 1 га)
1	2	3	4	5	6	7	8	9	10	11	12	13
1.1	33:08:000000:73/чзyl(1)	защитные леса, леса выполняющие функции защиты природных и иных объектов, (леса, расположенные в защитных полосах лесов)	Участки лесов вокруг сельских населенных пунктов и садовых товариществ	Паустовское участковое лесничество, урочище «Родина»	9	24	0,0121/1	10Б	55	2	0,5	48
						22	0,0476/3	10Б	55	2	0,6	72
1.2	33:08:000000:73/чзyl(2)	защитные леса, ценные леса, запретные полосы лесов, расположенные вдоль водных объектов	Участки лесов вокруг сельских населенных пунктов и садовых товариществ	Паустовское участковое лесничество, урочище «Родина»	9	1	0,0593/11	10Б	55	2	0,7	180

1.3	33:08:000000:73/чзу1(3)	защитные леса, ценные леса, запретные полосы лесов, расположенные вдоль водных объектов	Участки лесов вокруг сельских населенных пунктов и садовых товариществ	Паустовское участковое лесничество, урочище «Родина»	9	1	0,0365/7	10Б	55	2	0,7	180
1.4	33:08:000000:73/чзу1(4)	защитные леса, ценные леса, запретные полосы лесов, расположенные вдоль водных объектов	Участки лесов вокруг сельских населенных пунктов и садовых товариществ	Паустовское участковое лесничество, урочище «Родина»	9	23	0,0104 /2	10Б	55	2	0,7	180
1.5	33:08:000000:73/чзу1(5)	защитные леса, ценные леса, запретные полосы лесов, расположенные вдоль водных объектов	Участки лесов вокруг сельских населенных пунктов и садовых товариществ	Паустовское участковое лесничество, урочище «Родина»	9	23	0,1798/ 32	10Б	55	2	0,7	180
1.6	33:08:000000:73/чзу1(6)	защитные леса, ценные леса, запретные полосы лесов, расположенные вдоль водных объектов	Берегозащитные участки лесов	Паустовское участковое лесничество, урочище «Родина»	9	33	0,0807/10	9Б1Днс+Ос	75	2	0,4	120
1.7	33:08:000000:73/чзу1(7)	защитные леса, ценные леса, запретные полосы лесов, расположенные вдоль водных объектов	Участки лесов вокруг сельских населенных пунктов и садовых товариществ	Паустовское участковое лесничество, урочище «Родина»	9	40	0,0003	10Б+Ос+Днс	75	2	0,5	75
1.8	33:08:000000:73/чзу1(8)	защитные леса, ценные леса, запретные полосы лесов, расположенные вдоль водных объектов	Берегозащитные участки лесов	Паустовское участковое лесничество, урочище «Родина»	9	35	0,0243/4	3Б3Ос4Днс	75	2	0,5	146
						46	0,0141/2	6Б2Ос2Е+Лп	75	2	0,4	120
1.9	33:08:000000:73/чзу1(9)	защитные леса, ценные леса, запретные полосы лесов, расположенные вдоль водных объектов	Берегозащитные участки лесов	Паустовское участковое лесничество, урочище «Родина»	9	35	0,0012	3Б3Ос4Днс	75	2	0,5	146
						46	0,0363 / 4	6Б2Ос2Е+Лп	75	2	0,4	120
	33:08:000000:73/чзу1(9)	защитные леса, ценные леса, запретные полосы лесов, расположенные вдоль водных объектов	Участки лесов вокруг сельских населенных пунктов и садовых товариществ	Паустовское участковое лесничество, урочище «Родина»	9	41	0,0618/9	3Б3Ос4Днс	75	2	0,6	145
33:08:000000:73/чзу1(9)	защитные леса, ценные леса, запретные полосы лесов, расположенные вдоль водных объектов	Участки лесов вокруг сельских населенных пунктов и садовых товариществ	48			0,0847/11	10Б	50	2	0,6	124	
Итого по 33:08:000000:73/чзу1							0,6491/ 96					

2	33:08:000000:262/чзу1	Защитные леса, ценные леса, противоэрозионные леса	-	Нагорное Участковое лесничество	46	8	0,0790/21	10Б+Ос	65	1	0,8	271
						9	0,0532/-	прогалина	-	-	-	-
						10	0,7965/183	10Б+Ос+Е	90	1	0,6	230
						15	0,1154/51	10С+Б, л/культуры	78	1А	0,8	440
						20	0,0631/15	9Б1Ос	85	1	0,7	239
						21	0,0316/8	10Б+Ос	85	1	0,7	262
						22	0,0824 /19	10С+Б, л/культуры	78	1А	0,7	230
						26	0,1822/44	10С+Б, л/культуры	78	1А	0,7	240
Итого по 33:08:000000:262/чзу1							1,4034/341					
3	33:08:000000:76/чзу1	Защитные леса, ценные леса, запретные полосы лесов, расположенные вдоль водных объектов	участки лесов вокруг сельских населенных пунктов и садовых товариществ	Паустовское участковое лесничество, урочище «Заря»	4	24	0,0137/3	7ОсЗБ	55	2	0,6	184
						13	0,2927 /135	7ОсЗБ	55	2	0,6	460
Итого по 33:08:000000:76/чзу1							0,3064/138					
4.1	33:08:090303:ЗУ4(1)	Защитные леса, ценные леса, запретные полосы лесов, расположенные вдоль водных объектов	участки лесов вокруг сельских населенных пунктов и садовых товариществ	Паустовское участковое лесничество, урочище «Заря»	4	13	0,0306 / 14	7ОсЗБ	55	2	0,6	460
4.2	33:08:090303:ЗУ4(2)				4	24	0,0002	7ОсЗБ	55	2	0,6	184
Итого по 33:08:090303:ЗУ4 (земельный участок имеет наложение на границу населенного пункта д. Пески)							0,0308 /14					
5.1	33:08:090115:ЗУ7(1)	защитные леса, леса выполняющие функции защиты природных и иных объектов, (леса, расположенные в защитных полосах лесов)	Участки лесов вокруг сельских населенных пунктов и садовых товариществ	Паустовское участковое лесничество, урочище «Родина»	9	22	0,0020	10Б	55	2	0,6	72
		защитные леса, леса выполняющие функции защиты природных и иных объектов, (леса, расположенные в защитных полосах лесов)	Участки лесов вокруг сельских населенных пунктов и садовых товариществ									
5.2	33:08:090115:ЗУ7(2)	защитные леса, ценные леса, запретные полосы лесов, расположенные вдоль водных объектов	Участки лесов вокруг сельских населенных пунктов и садовых товариществ	Паустовское участковое лесничество, урочище «Родина»	9	1	0,0163 /3	10Б	55	2	0,7	180
5.3	33:08:090115:ЗУ7(3)	защитные леса, ценные леса, запретные полосы лесов, расположенные вдоль водных объектов	Участки лесов вокруг сельских населенных пунктов и садовых товариществ									

Итого по 33:08:090115:3У7 (образуемый участок имеет наложение на земельный участок с кадастровым номером 33:08:000000:71)							0,0233 /4						
6.1	33:08:090115:3У8	защитные леса, ценные леса, запретные полосы лесов, расположенные вдоль водных объектов	Участки лесов вокруг сельских населенных пунктов и садовых товариществ	Паустовское участковое лесничество, урочище «Родина»	9	23	0,0050 / 1	10Б	55	2	0,7	180	
Итого по 33:08:090115:3У8 (образуемый участок имеет наложение на земельный участок с кадастровым номером 33:08:000000:72)							0,0050 /1						
6.2	33:08:090115:3У9(1)	защитные леса, ценные леса, запретные полосы лесов, расположенные вдоль водных объектов	Участки лесов вокруг сельских населенных пунктов и садовых товариществ	Паустовское участковое лесничество, урочище «Родина»	9	23	0,0072 /1	10Б	55	2	0,7	180	
6.3	33:08:090115:3У9(2)	защитные леса, ценные леса, запретные полосы лесов, расположенные вдоль водных объектов	Участки лесов вокруг сельских населенных пунктов и садовых товариществ	Паустовское участковое лесничество, урочище «Родина»	9	23	0,0247 /4	10Б	45	1	0,7	170	
Итого по 33:08:090115:3У9 (образуемый участок имеет наложение на земельный участок с кадастровым номером 33:08:090115:790)							0,0319 /5						
7.1	33:08:090115:3У3(1)	защитные леса, ценные леса, запретные полосы лесов, расположенные вдоль водных объектов	Участки лесов вокруг сельских населенных пунктов и садовых товариществ	Паустовское участковое лесничество, урочище «Родина»	9	40	0,0150 / 1	10Б+Ос+Днс	75	2	0,5	75	
7.2	33:08:090115:3У3(2)	защитные леса, ценные леса, запретные полосы лесов, расположенные вдоль водных объектов	Берегозащитные участки лесов	Паустовское участковое лесничество, урочище «Родина»	9	33	0,0338 /4	9Б1Днс+Ос	75	2	0,4	120	
Итого по 33:08:090115:3У3 (образуемый участок имеет наложение на земельный участок с кадастровым номером 33:08:090115:761)							0,0488 /5						
8.1	33:08:090116:3У1(1)	Защитные леса, леса, расположенные в водоохранных зонах	-	Паустовское участковое лесничество, урочище «Росток»	6	46	0,0002	6Б3Ос1Е	65	2	0,6	170	
8.2	33:08:090116:3У1(2)		-		6	46	0,0178 /3	6Б3Ос1Е	65	2	0,6	170	
Итого по 33:08:090116:3У1 (образуемый участок имеет наложение на земельный участок с кадастровым номером 33:08:090116:68)							0,0180 / 3						
ИТОГО:							2,5167 / 607						
7. Цель использования лесного участка							Строительство, эксплуатация линейного объекта: «Газопровод межпоселковый д. Данилково – д. Илевники – д. Кудрявцево – д. Перово – д. Ильина Гора – д. Олтушево Вязниковского района Владимирской области»						
8. Вид разрешённого использования							В соответствии с лесохозяйственным регламентом Вязниковского лесничества						

	<p>Владимирской области вид разрешенного использования лесов:</p> <ol style="list-style-type: none"> 1) Заготовка древесины; 2) Заготовка и сбор недревесных лесных ресурсов; 3) Заготовка пищевых лесных ресурсов и сбор лекарственных растений; 4) Осуществление видов деятельности в сфере охотничьего хозяйства; 5) Ведение сельского хозяйства; 6) Осуществление научно-исследовательской деятельности, образовательной деятельности 7) Осуществление реакционной деятельности; 8) Создание лесных плантаций и их эксплуатация; 9) Выращивание лесных плодовых, ягодных, декоративных растений, лекарственных растений; 10) Выращивание посадочного материала лесных растений (саженцев, сеянцев); 11) Осуществление геологического изучения недр, разведка и добыча полезных ископаемых; 12) Строительство и эксплуатация водохранилищ и иных искусственных водных объектов, а так же гидротехнических сооружений, морских портов, морских терминалов, речных портов, причалов; 13) Строительство, реконструкция, эксплуатация линейных объектов; 14) Осуществление религиозной деятельности; 15) Иные виды, определенные в соответствии с частью 2 статьи 6 Лесного Кодекса РФ.
9. Сведения об обременениях проектируемого лесного участка	-

2 Перечень координат характерных точек образуемых земельных участков

Перечень координат характерных точек образуемых земельных участков представлен в Приложении В.

3 Сведения о границах территории, применительно к которой осуществляется подготовка проекта межевания

Перечень координат характерных точек границ территории, применительно к которой осуществляется подготовка проекта межевания территории, представлен в Приложении Г.

4 Вид разрешенного использования образуемых земельных участков, предназначенных для размещения линейных объектов и объектов капитального строительства, проектируемых в составе линейного объекта, а также существующих земельных участков, занятых линейными объектами и объектами капитального строительства, входящими в состав линейных объектов, в соответствии с проектом планировки территории

Согласно Приказу Федеральной службы государственной регистрации, кадастра и картографии от 10.11.2020г. №П/0412 «Об утверждении классификатора видов разрешенного использования земельных участков» образуемые участки имеют вид разрешенного использования 7.5 – Трубопроводный транспорт.

Лист регистрации изменений

Регистрация изменений

Изм.	Номера листов (страниц)				Всего листов (страниц) в док.	Номер док.	Подп.	Дата
	измененных	замененных	новых	аннули- рованных				

Приложение А

Перечень образуемых земельных участков (частей земельных участков)

№	Условные номера образуемых земельных участков/частей	Кадастровый номер земельного участка, из которого образуются земельные участки/части	Способ образования земельного участка/части земельного участка	Вид разрешенного использования земельного участка (части земельного участка)	Категория земель	Вид права	Правообладатель	Адресные характеристики земельных участков	Площадь исходных земельных участков, кв.м.	Площадь земельного участка (части земельного участка), необходимая для строительства объекта, кв.м	Площадь земельного участка (части земельного участка), необходимая для эксплуатации объекта, кв.м / объект, под который планируется образование земельного участка
1	2	3	4	5	6	7	8	9	10	11	12
1	33:08:090310:259/чзу1	33:08:090310:259	Образование части земельного участка с кадастровым номером 33:08:090310:259	Для сельскохозяйственного производства	Земли сельскохозяйственного назначения	Долевая собственность, № 33-33-01/063/2014-013 от 24.07.2014, ½; / Залог в силу закона 33-33-01/063/2014-014 от 24.07.2014	Сенькин Максим Сергеевич/ ПАО "Сбербанк России"	Российская Федерация, Владимирская обл, р-н Вязниковский, МО город Вязники (городское поселение), расположен восточнее д. Данилково	623128	21145	-
2	33:08:000000:76/чзу1	ЕЗП 33:08:000000:76 (33:08:090310:179)	Образование части земельного участка с кадастровым номером 33:08:000000:76	Для сельскохозяйственного производства	Земли лесного фонда	Собственность, № 33-33-03/006/2011-092 от 18.08.2011	Российская Федерация	Обл.Владимирская, р-н Вязниковский, участковое лесничество Паустовское урочище Заря кварталы № 1-10	9069168	3064	-
3	33:08:090303:782/чзу1	33:08:090303:782	Образование части земельного участка с кадастровым номером 33:08:090303:782	Трубопроводный транспорт	Земли населенных пунктов	Неразграниченная государственная собственность	В ведении администрации МО Вязниковский муниципальный район Владимирской области)	Российская Федерация, Владимирская область, Вязниковский район, МО город Вязники (городское поселение), д. Пески	6904	-	29 (кран)
4	33:08:090303:782/чзу2	33:08:090303:782	Образование части земельного участка с кадастровым номером 33:08:090303:782	Трубопроводный транспорт	Земли населенных пунктов	Неразграниченная государственная собственность	В ведении администрации МО Вязниковский муниципальный район Владимирской области)	Российская Федерация, Владимирская область, Вязниковский район, МО город Вязники (городское поселение), д. Пески	6904	56	-
5	33:08:090303:3У1	-	Образование земельного участка из земель, находящихся в государственной или муниципальной собственности	7.5 Трубопроводный транспорт*	Земли населенных пунктов	Неразграниченная государственная собственность	В ведении администрации МО Вязниковский муниципальный район Владимирской области)	Российская Федерация, Владимирская область, Вязниковский муниципальный район, ГП Вязники, д. Пески	-	-	17 (кран)
6	33:08:090303:3У2	-	Образование земельного участка из земель, находящихся в государственной или муниципальной собственности	7.5 Трубопроводный транспорт*	Земли населенных пунктов	Неразграниченная государственная собственность	В ведении администрации МО Вязниковский муниципальный район Владимирской области)	Российская Федерация, Владимирская область, Вязниковский муниципальный район, ГП Вязники, д. Пески	-	404	-
7	33:08:000000:3У1 (2 контура)	-	Образование земельного участка из земель, находящихся в государственной или муниципальной собственности	7.5 Трубопроводный транспорт*	Земли сельскохозяйственного назначения	Неразграниченная государственная собственность	В ведении администрации МО Вязниковский муниципальный район Владимирской области)	Российская Федерация, Владимирская область, Вязниковский муниципальный район, ГП Вязники	-	32	-
7.1	33:08:000000:3У1(1)	-/-	-/-	-/-	-/-	-/-	-/-	-/-	-/-	2,68	-
7.2	33:08:000000:3У1(2)	-/-	-/-	-/-	-/-	-/-	-/-	-/-	-/-	29,50	-
8	33:08:090310:279/чзу1	33:08:090310:279	Образование части земельного участка с кадастровым номером 33:08:090310:279	для сельскохозяйственного производства	Земли сельскохозяйственного назначения	Собственность, № 33-33-03/026/2012-155 от 19.12.2012	Муниципальное образование Вязниковский район Владимирской области	Владимирская обл, р-н Вязниковский, МО город Вязники (городское поселение), д Данилково	169377	7093	-
9	33:08:090310:279/чзу2	33:08:090310:279	Образование части земельного участка с кадастровым номером 33:08:090310:279	для сельскохозяйственного производства	Земли сельскохозяйственного назначения	Собственность, № 33-33-03/026/2012-155 от 19.12.2012	Муниципальное образование Вязниковский район Владимирской области	Владимирская обл, р-н Вязниковский, МО город Вязники (городское поселение), д Данилково	169377	-	46 (кран)

10	33:08:000000:30/чзу1 (2 контура)	ЕЗП 33:08:000000:30 (33:08:090310:41)	Образование части земельного участка с кадастровым номером 33:08:000000:30	Под полосу отвода для эксплуатации федеральной автодороги М-7 «Волга»	Земли промышленности, энергетики, транспорта, связи, радиовещания, телевидения, информатики, земли для обеспечения космической деятельности, земли обороны, безопасности и земли иного специального назначения	Собственность 33-33-03/006/2008-021, 04.04.2008/ п(б)п 33-33-03/12/2004-331, 18.05.2005	Российская Федерация/ ФГУ ФКУ "Управление автомобильной магистрали Москва-Н.Новгород федерального дорожного агентства"	Российская Федерация, Владимирская область, Вязниковский район, км 267+630-км 268+610, км 268+740-293+264, 297+867-314+044	2059999	377	-
10.1	33:08:000000:30/чзу1(1)	-/-	-/-	-/-	-/-	-/-	-/-	-/-	-/-	248,55	-
10.2	33:08:000000:30/чзу1(2)	-/-	-/-	-/-	-/-	-/-	-/-	-/-	-/-	128,19	-
11	33:08:000000:30/чзу2	ЕЗП 33:08:000000:30 (33:08:090115:254)	Образование части земельного участка с кадастровым номером 33:08:000000:30	Под полосу отвода для эксплуатации федеральной автодороги М-7 «Волга»	Земли промышленности, энергетики, транспорта, связи, радиовещания, телевидения, информатики, земли для обеспечения космической деятельности, земли обороны, безопасности и земли иного специального назначения	Собственность 33-33-03/006/2008-021, 04.04.2008/ п(б)п 33-33-03/12/2004-331, 18.05.2005	Российская Федерация/ ФГУ ФКУ "Управление автомобильной магистрали Москва-Н.Новгород федерального дорожного агентства"	Российская Федерация, Владимирская область, Вязниковский район, км 267+630-км 268+610, км 268+740-293+264, 297+867-314+044	2059999	146	-
12	33:08:090115:3У1	-	Образование земельного участка из земель, находящихся в государственной или муниципальной собственности	7.5 Трубопроводный транспорт*	Земли сельскохозяйственного назначения	Неразграниченная государственная собственность	В ведении администрации МО Вязниковский муниципальный район Владимирской области)	Российская Федерация, Владимирская область, Вязниковский муниципальный район, ГП Вязники	-	6	-
13	33:08:000000:71/чзу1 (2 контура)	ЕЗП 33:08:000000:71 (33:08:090115:268)	Образование части земельного участка с кадастровым номером 33:08:000000:71	Для сельскохозяйственного производства	Земли сельскохозяйственного назначения	Долевая собственность	Перечень правообладателей представлен в выписке ЕГРН об объекте недвижимости	Российская Федерация, Владимирская область, Вязниковский район, земли в собственности членов-пайщиков СПК "Родина"	9815600	2235	-
13.1	33:08:000000:71/чзу1(1)	-/-	-/-	-/-	-/-	-/-	-/-	-/-	-/-	1232,49	-
13.2	33:08:000000:71/чзу1(2)	-/-	-/-	-/-	-/-	-/-	-/-	-/-	-/-	1002,96	-
14	33:08:000000:71/чзу2 (3 контура)	ЕЗП 33:08:000000:71 (33:08:090115:268)	Образование части земельного участка с кадастровым номером 33:08:000000:71 Образованная часть з/у имеет наложение на границы Вязниковского лесничества, согласно материалам полученным от ФГБУ «Рослесинфорг» по заявлению от 20.09.2022 № 8430/60	Для сельскохозяйственного производства	Земли сельскохозяйственного назначения	Долевая собственность	Перечень правообладателей представлен в выписке ЕГРН об объекте недвижимости	Российская Федерация, Владимирская область, Вязниковский район, земли в собственности членов-пайщиков СПК "Родина"	9815600	233	-
14.1	33:08:000000:71/чзу2(1)	-/-	-/-	-/-	-/-	-/-	-/-	-/-	-/-	36,56	-/-
14.2	33:08:000000:71/чзу2(2)	-/-	-/-	-/-	-/-	-/-	-/-	-/-	-/-	162,94	-/-
14.3	33:08:000000:71/чзу2(3)	-/-	-/-	-/-	-/-	-/-	-/-	-/-	-/-	33,17	-/-
14.1	33:08:090115:3У7 (3 контура)	-	Образование земельного участка из земель, находящихся в государственной или муниципальной собственности. Образованная часть з/у имеет наложение на границы з/у с кадастровым номером 33:08:000000:71, согласно материалам полученным от ФГБУ «Рослесинфорг» по заявлению от 20.09.2022 № 8430/60	Использование лесов	Земли лесного фонда	Собственность в соответствии со ст.8 Лесного Кодекса	Российская Федерация	Российская Федерация, обл. Владимирская, р-н Вязниковский, Вязниковское лесничество, Паустовское участковое лесничество, урочище «Родина» кварталы 9, ч. выд. 1, выд.22, выд. 24	-	233	-
14.1.1	33:08:090115:3У7(1)	-/-	-/-	-/-	-/-	-/-	-/-	-/-	-/-	36,56	-/-
14.1.2	33:08:090115:3У7(2)	-/-	-/-	-/-	-/-	-/-	-/-	-/-	-/-	162,94	-/-

14.1.3	33:08:090115:3У7(3)	-/-	-/-	-/-	-/-	-/-	-/-	-/-	-/-	33,17	-/-
15	33:08:000000:73/чзу1 (9 контуров)	ЕЗП 33:08:000000:73 (33:08:090115:339; 33:08:090115:366)	Образование части земельного участка с кадастровым номером 33:08:000000:73	Для сельскохозяйственного производства	Земли лесного фонда	Собственность, № 33-33-03/006/2011-095 от 17.08.2011/ Аренда (в том числе, суб-аренда) № 33-33-19/016/2013-730 от 28.11.2013	Российская Федерация/ СПК 'Родина'	Российская Федерация, обл. Владимирская, р-н Вязниковский, участковое лесничество Паустовское урочище Родина кварталы № 1-9	9069832	6491	-
15.1	33:08:000000:73/чзу1(1)	-/-	-/-	-/-	-/-	-/-	-/-	-/-	-/-	597,34	-/-
15.2	33:08:000000:73/чзу1(2)	-/-	-/-	-/-	-/-	-/-	-/-	-/-	-/-	593,43	-/-
15.3	33:08:000000:73/чзу1(3)	-/-	-/-	-/-	-/-	-/-	-/-	-/-	-/-	364,93	-/-
15.4	33:08:000000:73/чзу1(4)	-/-	-/-	-/-	-/-	-/-	-/-	-/-	-/-	103,96	-/-
15.5	33:08:000000:73/чзу1(5)	-/-	-/-	-/-	-/-	-/-	-/-	-/-	-/-	1798,27	-/-
15.6	33:08:000000:73/чзу1(6)	-/-	-/-	-/-	-/-	-/-	-/-	-/-	-/-	807,33	-/-
15.7	33:08:000000:73/чзу1(7)	-/-	-/-	-/-	-/-	-/-	-/-	-/-	-/-	2,84	-/-
15.8	33:08:000000:73/чзу1(8)	-/-	-/-	-/-	-/-	-/-	-/-	-/-	-/-	384,18	-/-
15.9	33:08:000000:73/чзу1(9)	-/-	-/-	-/-	-/-	-/-	-/-	-/-	-/-	1838,36	-/-
16	33:08:000000:3У2 (2 контура)	-	Образование земельного участка из земель, находящихся в государственной или муниципальной собственности и уточнение местоположения границ смежного земельного участка с кадастровым номером 33:08:090115:366 (входит в состав единого землепользования с кадастровым номером 33:08:000000:73)**	7.5 Трубопроводный транспорт*	Земли сельскохозяйственного назначения	Неразграниченная государственная собственность	В ведении администрации МО Вязниковский муниципальный район Владимирской области)	Российская Федерация, Владимирская область, Вязниковский муниципальный район, ГП Вязники	-	78	-
16.1	33:08:000000:3У2(1)	-/-	-/-	-/-	-/-	-/-	-/-	-/-	-/-	71,60	-
16.2	33:08:000000:3У2(2)	-/-	-/-	-/-	-/-	-/-	-/-	-/-	-/-	5,96	-
17	33:08:000000:72/чзу1 (3 контура)	ЕЗП 33:08:000000:72 (33:08:090115:299)	Образование части земельного участка с кадастровым номером 33:08:000000:72	Для сельскохозяйственного производства	Земли сельскохозяйственного назначения	Неразграниченная государственная собственность	В ведении администрации МО Вязниковский муниципальный район Владимирской области)	Российская Федерация, обл. Владимирская, р-н Вязниковский, д. Пировы-Городищи, СПК "Родина"	8219330	1036	-
17.1	33:08:000000:72/чзу1(1)	-/-	-/-	-/-	-/-	-/-	-/-	-/-	-/-	695,81	-/-
17.2	33:08:000000:72/чзу1(2)	-/-	-/-	-/-	-/-	-/-	-/-	-/-	-/-	319,09	-/-
17.3	33:08:000000:72/чзу1(3)	-/-	-/-	-/-	-/-	-/-	-/-	-/-	-/-	21,03	-/-
18	33:08:000000:72/чзу2	ЕЗП 33:08:000000:72 (33:08:090115:299)	Образование части земельного участка с кадастровым номером 33:08:000000:72 Образованная часть з/у имеет наложение на границы Вязниковского лесничества, согласно материалам полученным от ФГБУ «Рослесинфорг» по заявлению от 20.09.2022 № 8430/60	Для сельскохозяйственного производства	Земли сельскохозяйственного назначения	Неразграниченная государственная собственность	В ведении администрации МО Вязниковский муниципальный район Владимирской области)	Российская Федерация, обл. Владимирская, р-н Вязниковский, д. Пировы-Городищи, СПК "Родина"	8219330	50	-
18.1	33:08:090115:3У8	-	Образование земельного участка из земель, находящихся в государственной или муниципальной собственности. Образованный участок имеет наложение на границы з/у с кадастровым номером 33:08:000000:72, согласно материалам полученным от ФГБУ «Рослесинфорг» по заявлению от 20.09.2022 № 8430/60	Использование лесов	Земли лесного фонда	Собственность в соответствии со ст.8 Лесного Кодекса	Российская Федерация	Российская Федерация, обл. Владимирская, р-н Вязниковский, Вязниковское лесничество, Паустовское участковое лесничество, урочище «Родина» кварталы 9, ч. выд. 23	-	50	-

19	33:08:090115:3У2	-	Образование земельного участка из земель, находящихся в государственной или муниципальной собственности и уточнение местоположения границ смежного земельного участка с кадастровым номером 33:08:090115:256 (входит в состав единого землепользования с кадастровым номером 33:08:000000:262)**	7.5 Трубопроводный транспорт*	Земли сельскохозяйственного назначения	Неразграниченная государственная собственность	В ведении администрации МО Вязниковский муниципальный район Владимирской области)	Российская Федерация, Владимирская область, Вязниковский муниципальный район, ГП Вязники	-	33	-
20	33:08:090115:790/чзу1	33:08:090115:790	Образование части земельного участка с кадастровым номером 33:08:090115:790	Для сельскохозяйственного производства	Земли сельскохозяйственного назначения	Долевая собственность, № 33-33-03/027/2012-078 от 22.11.2012, 1/2; Долевая собственность, № 33:08:090115:790-33/024/2018-1 от 07.11.2018, 1/2	Бармин Станислав Викторович; Галкина Екатерина Федоровна	Российская Федерация, Владимирская обл, район Вязниковский, МО город Вязники (городское поселение), примерно 2000 м на запад от западной границы д Илевники	51100	118	-
21	33:08:090115:790/чзу2 (2 контура)	33:08:090115:790	Образование части земельного участка с кадастровым номером 33:08:090115:790 образуемая часть з/у имеет наложение на границы Вязниковского лесничества, согласно материалам полученным от ФГБУ «Рослесинфорг» по заявлению от 20.09.2022 № 8430/60	Для сельскохозяйственного производства	Земли сельскохозяйственного назначения	Долевая собственность, № 33-33-03/027/2012-078 от 22.11.2012, 1/2; Долевая собственность, № 33:08:090115:790-33/024/2018-1 от 07.11.2018, 1/2	Бармин Станислав Викторович; Галкина Екатерина Федоровна	Российская Федерация, Владимирская обл, район Вязниковский, МО город Вязники (городское поселение), примерно 2000 м на запад от западной границы д Илевники	51100	319	-
21.1	33:08:090115:790/чзу2(1)	-/-	-/-	-/-	-/-	-/-	-/-	-/-	-/-	71,72	-/-
21.2	33:08:090115:790/чзу2(2)	-/-	-/-	-/-	-/-	-/-	-/-	-/-	-/-	247,12	-/-
21.1	33:08:090115:3У9 (2 контура)	-	Образование земельного участка из земель, находящихся в государственной или муниципальной собственности. Образуемый участок имеет наложение на границы з/у с кадастровым номером 33:08:090115:790, согласно материалам полученным от ФГБУ «Рослесинфорг» по заявлению от 20.09.2022 № 8430/60	Использование лесов	Земли лесного фонда	Собственность в соответствии со ст.8 Лесного Кодекса	Российская Федерация	Российская Федерация, обл. Владимирская, р-н Вязниковский, Вязниковское лесничество, Паустовское участковое лесничество, урочище «Родина» кварталы 9, ч. выд. 23	-	319	-
21.1.1	33:08:090115:3У9(1)	-/-	-/-	-/-	-/-	-/-	-/-	-/-	-/-	71,72	-/-
21.1.2	33:08:090115:3У9(2)	-/-	-/-	-/-	-/-	-/-	-/-	-/-	-/-	247,12	-/-
22	33:08:000000:262/чзу1	ЕЗП 33:08:000000:262 (33:08:090115:256)	Образование части земельного участка с кадастровым номером 33:08:000000:262	Для лесоразведения	Земли лесного фонда	Собственность: 33-01/03-5/2003-716, 12.01.2004/ Аренда	Российская Федерация	Российская Федерация, Владимирская область, Вязниковский район, в границах ФГУ "Вязниковский лесхоз"	66174766	14034	-
23	33:08:090115:3У5** (3 контура)	-	Образование земельного участка из земель, находящихся в государственной или муниципальной собственности и уточнение местоположения границ смежного земельного участка с кадастровым номером 33:08:090115:339 (входит в состав единого землепользования с кадастровым номером 33:08:000000:73)**	7.5 Трубопроводный транспорт*	Земли сельскохозяйственного назначения	Неразграниченная государственная собственность	В ведении администрации МО Вязниковский муниципальный район Владимирской области)	Российская Федерация, Владимирская область, Вязниковский муниципальный район, ГП Вязники	-	444	-
23.1	33:08:090115:3У5(1)	-/-	-/-	-/-	-/-	-/-	-/-	-/-	-/-	74,99	-/-
23.2	33:08:090115:3У5(2)	-/-	-/-	-/-	-/-	-/-	-/-	-/-	-/-	226,29	-/-
23.3	33:08:090115:3У5(3)	-/-	-/-	-/-	-/-	-/-	-/-	-/-	-/-	142,49	-/-

24	33:08:090115:3У6	-	Образование земельного участка из земель, находящихся в государственной или муниципальной собственности и уточнение местоположения границ смежного земельного участка с кадастровым номером 33:08:090115:340 (входит в состав единого землепользования с кадастровым номером 33:08:000000:73)**	7.5 Трубопроводный транспорт*	Земли сельскохозяйственного назначения	Неразграниченная государственная собственность	В ведении администрации МО Вязниковский муниципальный район Владимирской области)	Российская Федерация, Владимирская область, Вязниковский муниципальный район, ГП Вязники	-	346	-
25	33:08:090115:762/чзу1	33:08:090115:762	Образование части земельного участка с кадастровым номером 33:08:090115:762	Для сельскохозяйственного производства	Земли сельскохозяйственного назначения	Собственность, № 33-33-03/017/2009-235 от 10.07.2009	Кириллов Владимир Васильевич	Российская Федерация, Владимирская область, Вязниковский район, северо-западнее д. Илевники	788801	16554	-
26	33:08:000000:97/чзу1	33:08:000000:97	Образование части земельного участка с кадастровым номером 33:08:000000:97	Под объекты транспорта Автомобильного	Земли промышленности, энергетики, транспорта, связи, радиовещания, телевидения, информатики, земли для обеспечения космической деятельности, земли обороны, безопасности и земли иного специального назначения	Постоянное (бессрочное) пользование, № 33:08:000000:97-33/030/2018-1 от 02.10.2018/ Собственность, № 33:08:000000:97-33/025/2018-2 от 21.11.2018	ГБУ Владимирской области "Управление автомобильных дорог администрации Владимирской области"/ Владимирская область	Российская Федерация, Владимирская область, р-н Вязниковский, МО г Вязники (городское поселение), Автодорога "Волга" - ПировыГородищи - Лог – Рудильницы - Илевники"	182956	147	-
27	33:08:090115:761/чзу1 (2 контура)	33:08:090115:761	Образование части земельного участка с кадастровым номером 33:08:090115:761	Для сельскохозяйственного производства	Земли сельскохозяйственного назначения	Собственность, № 33-33-03/017/2009-234 от 10.07.2009	Кириллов Владимир Васильевич	Российская Федерация, Владимирская область, Вязниковский район, севернее д. Илевники	996459	16273	-
27.1	33:08:090115:761/чзу1(1)	-/-	-/-	-/-	-/-	-/-	-/-	-/-	-/-	3587,41	-/-
27.2	33:08:090115:761/чзу1(2)	-/-	-/-	-/-	-/-	-/-	-/-	-/-	-/-	12686,04	-/-
28	33:08:090115:761/чзу2 (2 контура)	33:08:090115:761	Образование части земельного участка с кадастровым номером 33:08:090115:761 образуемая часть з/у имеет наложение на границы Вязниковского лесничества, согласно материалам полученным от ФГБУ «Рослесинфорг» по заявлению от 20.09.2022 № 8430/60	Для сельскохозяйственного производства	Земли сельскохозяйственного назначения	Собственность, № 33-33-03/017/2009-234 от 10.07.2009	Кириллов Владимир Васильевич	Российская Федерация, Владимирская область, Вязниковский район, севернее д. Илевники	996459	488	-
28.1	33:08:090115:761/чзу2(1)	-/-	-/-	-/-	-/-	-/-	-/-	-/-	-/-	149,73	-/-
28.2	33:08:090115:761/чзу2(2)	-/-	-/-	-/-	-/-	-/-	-/-	-/-	-/-	338,71	-/-
28.1	33:08:090115:3У3 (2 контура)	-	Образование земельного участка из земель, находящихся в государственной или муниципальной собственности. образуемый участок имеет наложение на границы з/у с кадастровым номером 33:08:090115:761, согласно материалам полученным от ФГБУ «Рослесинфорг» по заявлению от 20.09.2022 № 8430/60	Использование лесов	Земли лесного фонда	Собственность в соответствии со ст.8 Лесного Кодекса	Российская Федерация	Российская Федерация, обл. Владимирская, р-н Вязниковский, Вязниковское лесничество, Паустовское участковое лесничество, урочище «Родина» кварталы 9, ч. выд. 40,33	-	488	-
28.1.1	33:08:090115:3У3(1)	-/-	-/-	-/-	-/-	-/-	-/-	-/-	-/-	149,73	-/-
28.1.2	33:08:090115:3У3(2)	-/-	-/-	-/-	-/-	-/-	-/-	-/-	-/-	338,71	-/-

29	33:08:090115:3У4	-	Образование земельного участка из земель, находящихся в государственной или муниципальной собственности и уточнение местоположения границ смежного земельного участка с кадастровым номером 33:08:090115:366 (входит в состав единого землепользования с кадастровым номером 33:08:000000:73)**	7.5 Трубопроводный транспорт*	Земли сельскохозяйственного назначения	Неразграниченная государственная собственность	В ведении администрации МО Вязниковский муниципальный район Владимирской области)	Российская Федерация, Владимирская область, Вязниковский муниципальный район, ГП Вязники	-	115	-
30	33:08:090115:761/чзу3	33:08:090115:761	Образование части земельного участка с кадастровым номером 33:08:090115:761	Для сельскохозяйственного производства	Земли сельскохозяйственного назначения	Собственность, № 33-33-03/017/2009-234 от 10.07.2009	Кириллов Владимир Васильевич	Российская Федерация, Владимирская область, Вязниковский район, севернее д. Илевники	996459	-	46 (кран)
31	33:08:090301:3У1	-	Образование земельного участка из земель, находящихся в государственной или муниципальной собственности	7.5 Трубопроводный транспорт*	Земли населенных пунктов	Неразграниченная государственная собственность	В ведении администрации МО Вязниковский муниципальный район Владимирской области)	Российская Федерация, Владимирская область, Вязниковский муниципальный район, ГП Вязники, д. Илевники	-	129	-
32	33:08:090301:3У2	-	Образование земельного участка из земель, находящихся в государственной или муниципальной собственности	7.5 Трубопроводный транспорт*	Земли населенных пунктов	Неразграниченная государственная собственность	В ведении администрации МО Вязниковский муниципальный район Владимирской области)	Российская Федерация, Владимирская область, Вязниковский муниципальный район, ГП Вязники, д. Илевники	-	-	447 (ГРПШ, подъездная дорога)
33	33:08:090115:765/чзу1	33:08:090115:765	Образование части земельного участка с кадастровым номером 33:08:090115:765	Для сельскохозяйственного производства	Земли сельскохозяйственного назначения	Собственность, № 33-33/017-33/017/001/2015-1341/2 от 10.03.2015	Усов Иван Дмитриевич	Российская Федерация, Владимирская область, Вязниковский район, в 450 м восточнее д. Илевники	51100	6891	-
34	33:08:000000:233/чзу1	ЕЗП 33:08:000000:233 (33:08:090116:48)	Образование части земельного участка с кадастровым номером 33:08:000000:233	Для сельскохозяйственного использования	Земли сельскохозяйственного назначения	Долевая собственность	Пайщики СПК «Росток»	Российская Федерация, Владимирская область, Вязниковский район, земли в собственности членов-пайщиков СПК "Росток"	3791200	14649	-
35	33:08:090116:68/чзу1	33:08:090116:68	Образование части земельного участка с кадастровым номером 33:08:090116:68	Для сельскохозяйственного производства	Земли сельскохозяйственного назначения	Собственность, № 33-33/017-33/017/001/2015-7943/2 от 14.12.2015	Муниципальное образование 'Город Вязники' Владимирской области	Российская Федерация, обл. Владимирская, р-н Вязниковский, МО "Город Вязники", северо-восточной границей примыкает к западной границе населенного пункта д. Кудрявцево.	84000	9147	-
36	33:08:090116:68/чзу2 (2 контура)	33:08:090116:68	Образование части земельного участка с кадастровым номером 33:08:090116:68. Образованная часть з/у имеет наложение на границы Вязниковского лесничества, согласно материалам полученным от ФГБУ «Рослесинфорг» по заявлению от 20.09.2022 № 8430/60	Для сельскохозяйственного производства	Земли сельскохозяйственного назначения	Собственность, № 33-33/017-33/017/001/2015-7943/2 от 14.12.2015	Муниципальное образование 'Город Вязники' Владимирской области	Российская Федерация, обл. Владимирская, р-н Вязниковский, МО "Город Вязники", северо-восточной границей примыкает к западной границе населенного пункта д. Кудрявцево.	84000	180	-
36.1	33:08:090116:68/чзу2(1)	-/-	-/-	-/-	-/-	-/-	-/-	-/-	-/-	1,47	-
36.2	33:08:090116:68/чзу2(2)	-/-	-/-	-/-	-/-	-/-	-/-	-/-	-/-	178,34	-
36.1	33:08:090116:3У1 (2 контура)	-	Образование земельного участка из земель, находящихся в государственной или муниципальной собственности. Образованная часть з/у имеет наложение на границы з/у с кадастровым номером 33:08:090116:68, согласно материалам полученным от ФГБУ «Рослесинфорг» по заявлению от 20.09.2022 № 8430/60	Использование лесов	Земли лесного фонда	Собственность в соответствии со ст.8 Лесного Кодекса	Российская Федерация	Российская Федерация, обл. Владимирская, р-н Вязниковский, Вязниковское лесничество, Паустовское участковое лесничество, урочище «Росток» кварталы 6, выдел 46	-	180	-

36.1.1	33:08:090116:3У1(1)	-/-	-/-	-/-	-/-	-/-	-/-	-/-	-/-	1,47	-
36.1.2	33:08:090116:3У1(2)	-/-	-/-	-/-	-/-	-/-	-/-	-/-	-/-	178,34	-
37	33:08:090110:86/чзу1 (2 контура)	33:08:090110:86	Образование части земельного участка с кадастровым номером 33:08:090110:86	Для сельскохозяйственного использования	Земли населенных пунктов	Неразграниченная государственная собственность	В ведении администрации МО Вязниковский муниципальный район Владимирской области)	Российская Федерация, обл. Владимирская р-н Вязниковский д. Кудрявцево ул. нет	35770	5967	-
37.1	33:08:090110:86/чзу1(1)	-/-	-/-	-/-	-/-	-/-	-/-	-/-	-/-	1157,83	-/-
37.2	33:08:090110:86/чзу1(2)	-/-	-/-	-/-	-/-	-/-	-/-	-/-	-/-	4809,00	-/-
38	33:08:090110:86:3У1	33:08:090110:86	Образование земельного участка путем раздела земельного участка с кадастровым номером 33:08:090110:86 с сохранением исходного в измененных границах	7.5 Трубопроводный транспорт*	Земли населенных пунктов	Неразграниченная государственная собственность	В ведении администрации МО Вязниковский муниципальный район Владимирской области)	Российская Федерация, обл. Владимирская р-н Вязниковский д. Кудрявцево ул. нет	35770	-	735 (ГРПШ, подъездная дорога)
39	33:08:090110:3У1 (4 контура)	-	Образование земельного участка из земель, находящихся в государственной или муниципальной собственности	7.5 Трубопроводный транспорт*	Земли сельскохозяйственного назначения	Неразграниченная государственная собственность	В ведении администрации МО Вязниковский муниципальный район Владимирской области)	Российская Федерация, Владимирская область, Вязниковский муниципальный район, ГП Вязники, д. Кудрявцево	-	1796	-
39.1	33:08:090110:3У1(1)	-/-	-/-	-/-	-/-	-/-	-/-	-/-	-/-	159,83	-/-
39.2	33:08:090110:3У1(2)	-/-	-/-	-/-	-/-	-/-	-/-	-/-	-/-	124,35	-/-
39.3	33:08:090110:3У1(3)	-/-	-/-	-/-	-/-	-/-	-/-	-/-	-/-	1396,08	-/-
39.4	33:08:090110:3У1(4)	-/-	-/-	-/-	-/-	-/-	-/-	-/-	-/-	115,94	-/-
40	33:08:090110:3У2	-	Образование земельного участка из земель, находящихся в государственной или муниципальной собственности	7.5 Трубопроводный транспорт*	Земли сельскохозяйственного назначения	Неразграниченная государственная собственность	В ведении администрации МО Вязниковский муниципальный район Владимирской области)	Российская Федерация, Владимирская область, Вязниковский муниципальный район, ГП Вязники, д. Ильина Гора	-	-	546 (ГРПШ, подъездная дорога)
41	33:08:090110:3У3	-	Образование земельного участка из земель, находящихся в государственной или муниципальной собственности	7.5 Трубопроводный транспорт*	Земли сельскохозяйственного назначения	Неразграниченная государственная собственность	В ведении администрации МО Вязниковский муниципальный район Владимирской области)	Российская Федерация, Владимирская область, Вязниковский муниципальный район, ГП Вязники, д. Ильина Гора	-	1540	-
42	33:08:090110:3У4 (2 контура)	-	Образование земельного участка из земель, находящихся в государственной или муниципальной собственности	7.5 Трубопроводный транспорт*	Земли сельскохозяйственного назначения	Неразграниченная государственная собственность	В ведении администрации МО Вязниковский муниципальный район Владимирской области)	Российская Федерация, Владимирская область, Вязниковский муниципальный район, ГП Вязники, д. Олтушево	-	6467	-
42.1	33:08:090110:3У4(1)	-/-	-/-	-/-	-/-	-/-	-/-	-/-	-/-	4168,41	-/-
42.2	33:08:090110:3У4(2)	-/-	-/-	-/-	-/-	-/-	-/-	-/-	-/-	2298,61	-/-
43	33:08:090110:3У5	-	Образование земельного участка из земель, находящихся в государственной или муниципальной собственности	7.5 Трубопроводный транспорт*	Земли сельскохозяйственного назначения	Неразграниченная государственная собственность	В ведении администрации МО Вязниковский муниципальный район Владимирской области)	Российская Федерация, Владимирская область, Вязниковский муниципальный район, ГП Вязники, д. Завражье	-	1400	-
44	33:08:090110:3У6	-	Образование земельного участка из земель, находящихся в государственной или муниципальной собственности	7.5 Трубопроводный транспорт*	Земли сельскохозяйственного назначения	Неразграниченная государственная собственность	В ведении администрации МО Вязниковский муниципальный район Владимирской области)	Российская Федерация, Владимирская область, Вязниковский муниципальный район, ГП Вязники, д. Олтушево	-	-	575 (ГРПШ, подъездная дорога)
45	33:08:040310:172/чзу1	33:08:040310:172	Образование части земельного участка с кадастровым номером 33:08:040310:172	Для нужд автомобильного транспорта	Земли промышленности, энергетики, транспорта, связи, радиовещания, телевидения, информатики, земли для обеспечения космической деятельности, земли обороны, безопасности и земли иного специального назначения	Неразграниченная государственная собственность	В ведении администрации МО Вязниковский муниципальный район Владимирской области)	Российская Федерация, Владимирская область, Вязниковский район, автодорога Кудрявцево-Олтушево	22000	166	-

46	33:08:040310:175/чзу1	33:08:040310:175	Образование части земельного участка с кадастровым номером 33:08:040310:175	Для сельскохозяйственного производства	Земли сельскохозяйственного назначения	Собственность, № 33-33-03/028/2009-175 от 13.11.2009/ Аренда (в том числе, субаренда) 33:08:040310:175-33/018/2019-1 от 0.03.2019	Брусилов Алексей Сергеевич/ Горбачева Ирина Александровна	Российская Федерация, Владимирская область, Вязниковский район, примыкает с северо-востока к границе д.Кудрявцево	170000	11149	-
47	33:08:040310:177/чзу1	33:08:040310:177	Образование части земельного участка с кадастровым номером 33:08:040310:177	Для сельскохозяйственного производства	Земли сельскохозяйственного назначения	Собственность, № 33:08:040310:177-33/053/2020-2 от 28.05.2020	Махин Сергей Юрьевич	Российская Федерация, обл. Владимирская, р-н Вязниковский, МО "Город Вязники", западнее н.п.д. Ильина Гора	26585	958	-
48	33:08:000000:1430/чзу1	33:08:000000:1430	Образование части земельного участка с кадастровым номером 33:08:000000:1430	автомобильный транспорт	Земли населённых пунктов	Постоянное (бессрочное) пользование, № 33:08:000000:1430-33/126/2021-1 от 02.09.2021/ Собственность, № 33:08:000000:1430-33/057/2021-2 от 21.10.2021	ГБУ Владимирской области "Управление автомобильных дорог администрации Владимирской области" Владимирская область	Российская Федерация, Владимирская область, Вязниковский район, МО город Вязники (городское поселение), д.Кудрявцево, автомобильная дорога "Волга"-Перово"	15590	143	-
49	33:08:000000:232/чзу1	ЕЗП 33:08:000000:232 (33:08:090116:47)	Образование части земельного участка с кадастровым номером 33:08:000000:232	Для сельскохозяйственного производства	Земли сельскохозяйственного назначения	Долевая собственность	Пайщики СПК «Росток»	Российская Федерация, Владимирская область, Вязниковский район, земли в собственности членов-пайщиков СПК "Росток"	8696414	21853	-
50	33:08:000000:232/чзу2	ЕЗП 33:08:000000:232 (33:08:090116:47)	Образование части земельного участка с кадастровым номером 33:08:000000:232	Для сельскохозяйственного производства	Земли сельскохозяйственного назначения	Долевая собственность	Пайщики СПК «Росток»	Российская Федерация, Владимирская область, Вязниковский район, земли в собственности членов-пайщиков СПК "Росток"	8696414	-	78 (кран)
51	33:08:090116:63/чзу1	33:08:090116:63	Образование части земельного участка с кадастровым номером 33:08:090116:63	Для сельскохозяйственного производства	Земли сельскохозяйственного назначения	Собственность, № 33-33-19/014/2013-742 от 01.11.2013	Воронин Станислав Иванович	Российская Федерация, Владимирская область, Вязниковский район, установлено относительно ориентира, расположенного за пределами участка. Ориентир "населенный пункт". Участок находится примерно в от ориентира по направлению на Участок находится примерно в 1200 м, по направлению на юго-запад от ориентира. Почтовый адрес ориентира: обл. Владимирская, р-н Вязниковский, МО "Город Вязники", д. Олтушево	220000	13186	-
52	33:08:090116:57/чзу1	33:08:090116:57	Образование части земельного участка с кадастровым номером 33:08:090116:57	Для сельскохозяйственного производства	Земли сельскохозяйственного назначения	Собственность, № 33:08:090116:57-33/050/2020-2 от 18.06.2020	Сметаников Дмитрий Владимирович	Российская Федерация, Владимирская область, Вязниковский район, юго-западнее д. Олтушево	42000	3135	-
53	33:08:090115:3У10	-	Образование земельного участка из земель, находящихся в государственной или муниципальной собственности и уточнение местоположения границ смежного земельного участка с кадастровым номером 33:08:090115:340 (входит в состав единого землепользования с кадастровым номером 33:08:000000:73)**	7.5 Трубопроводный транспорт*	Земли сельскохозяйственного назначения	Неразграниченная государственная собственность	В ведении администрации МО Вязниковский муниципальный район Владимирской области)	Российская Федерация, Владимирская область, Вязниковский муниципальный район, ГП Вязники	-	16	-
54	33:08:090310:3У1	-	Образование земельного участка из земель, находящихся в государственной или муниципальной собственности и уточнение местоположения границ смежного земельного участка с кадастровым номером 33:08:090310:179 (входит в состав единого землепользования с кадастровым номером	7.5 Трубопроводный транспорт*	Земли сельскохозяйственного назначения	Неразграниченная государственная собственность	В ведении администрации МО Вязниковский муниципальный район Владимирской области)	Российская Федерация, Владимирская область, Вязниковский муниципальный район, ГП Вязники	-	319	-

			33:08:000000:76)**								
55	33:08:090303:3У3 (2 контура)	-	Образование земельного участка из земель, находящихся в государственной или муниципальной собственности. Образуемый земельный участок имеет пересечение с границей Вязниковского лесничества, согласно материалам от ФГБУ «Рослесинфорг» по заявлению от 20.09.2022 № 8430/60	7.5 Трубопроводный транспорт*	Земли населённых пунктов	Неразграниченная государственная собственность	В ведении администрации МО Вязниковский муниципальный район Владимирской области)	Российская Федерация, Владимирская область, Вязниковский муниципальный район, ГП Вязники, д. Пески	-	308	-
55.1	33:08:090303:3У3(1)	-/-	-/-	-/-	-/-	-/-	-/-	-/-	-/-	306,10	-/-
55.2	33:08:090303:3У3(2)	-/-	-/-	-/-	-/-	-/-	-/-	-/-	-/-	1,61	-/-
55	33:08:090303:3У4 (2 контура)	-	Образование земельного участка из земель, находящихся в государственной или муниципальной собственности. Образуемый земельный участок имеет пересечение с границей населенного пункта, согласно материалам от ФГБУ «Рослесинфорг» по заявлению от 20.09.2022 № 8430/60	Использование леса	Земли лесного фонда	Собственность в соответствии со ст.8 Лесного Кодекса	Российская Федерация	Российская Федерация, обл. Владимирская, р-н Вязниковский, Вязниковское лесничество, Паустовское участковое лесничество, урочище «Заря» кварталы 4, выдел 13; выдел 24	-	308	-
55.1	33:08:090303:3У4(1)	-/-	-/-	-/-	-/-	-/-	-/-	-/-	-/-	306,10	-/-
55.2	33:08:090303:3У4(2)	-/-	-/-	-/-	-/-	-/-	-/-	-/-	-/-	1,61	-/-
Итого:										193235	
Площадь земельных участков, собственность на которые разграничена, кв.м										170582	
Площадь земельных участков, относящихся к землям неразграниченной государственной собственности, кв.м										22653	
Итого площадь земельных участков, необходимых для строительства объекта, кв.м.										190716	
Итого площадь земельных участков, необходимых для эксплуатации объекта, кв.м.										2519	

Примечания:

*- Вид разрешенного использования согласно Приказу Федеральной службы государственной регистрации, кадастра и картографии Российской Федерации от 10.11.2020 г. № П/0412 «Об утверждении классификатора видов разрешенного использования земельных участков».

** - Образуемый земельный участок с условным номером 33:08:000000:3У2 по сведениям ЕГРН пересекает земельный участок лесного фонда с кадастровым номером 33:08:090115:366 (входит в состав единого землепользования с кадастровым номером 33:08:000000:73). В соответствии с границами Вязниковского лесничества Владимирской области данный участок не относится к землям лесного фонда. Проведение работ необходимо в связи с наличием реестровой ошибки в местоположении границ. При уточнении границ земельного участка с кадастровым номером 33:08:090115:366 (входит в состав единого землепользования с кадастровым номером 33:08:000000:73) площадь исходного участка уменьшается на величину – 78 кв.м., предельная допустимая погрешность определения площади земельного участка (ΔP) составляет 11151 кв.м.

- Образуемый земельный участок с условным номером 33:08:090115:3У2 по сведениям ЕГРН пересекает земельный участок лесного фонда с кадастровым номером 33:08:090115:256 (входит в состав единого землепользования с кадастровым номером 33:08:000000:262). В соответствии с границами Вязниковского лесничества Владимирской области данный участок не относится к землям лесного фонда. Проведение работ необходимо в связи с наличием реестровой ошибки в местоположении границ. При уточнении границ земельного участка с кадастровым номером 33:08:090115:256 (входит в состав единого землепользования с кадастровым номером 33:08:000000:262) площадь исходного участка уменьшается на величину – 33 кв.м., предельная допустимая погрешность определения площади земельного участка (ΔP) составляет 14750 кв.м.

- Образуемый земельный участок с условным номером 33:08:090115:3У5 по сведениям ЕГРН пересекает земельный участок лесного фонда с кадастровым номером 33:08:090115:339 (входит в состав единого землепользования с кадастровым номером 33:08:000000:73). В соответствии с границами Вязниковского лесничества Владимирской области данный участок не относится к землям лесного фонда. Проведение работ необходимо в связи с наличием реестровой ошибки в местоположении границ. При уточнении границ земельного участка с кадастровым номером 33:08:090115:339 (входит в состав единого землепользования с кадастровым номером 33:08:000000:73) площадь исходного участка уменьшается на величину – 444 кв.м., предельная допустимая погрешность определения площади земельного участка (ΔP) составляет 5454 кв.м.

- Образуемый земельный участок с условным номером 33:08:090115:3У6 по сведениям ЕГРН пересекает земельный участок лесного фонда с кадастровым номером 33:08:090115:340 (входит в состав единого землепользования с кадастровым номером 33:08:000000:73). В соответствии с границами Вязниковского лесничества Владимирской области данный участок не относится к землям лесного фонда. Проведение работ необходимо в связи с наличием реестровой ошибки в местоположении границ. При уточнении границ земельного участка с кадастровым номером 33:08:090115:340 (входит в состав единого землепользования с кадастровым номером 33:08:000000:73) площадь исходного участка уменьшается на величину – 346 кв.м., предельная допустимая погрешность определения площади земельного участка (ΔP) составляет 1944 кв.м.

- Образуемый земельный участок с условным номером 33:08:090115:3У4 по сведениям ЕГРН пересекает земельный участок лесного фонда с кадастровым номером 33:08:090115:366 (входит в состав единого землепользования с кадастровым номером 33:08:000000:73). В соответствии с границами Вязниковского лесничества Владимирской области данный участок не относится к землям лесного фонда. Проведение работ необходимо в связи с наличием реестровой ошибки в местоположении границ. При уточнении границ земельного участка с кадастровым номером 33:08:090115:366 (входит в состав единого землепользования с кадастровым номером 33:08:000000:73) площадь исходного участка уменьшается на величину – 115 кв.м., предельная допустимая погрешность определения площади земельного участка (ΔP) составляет 11151 кв.м.

- образуемый земельный участок с условным номером 33:08:090115:3У10 по сведениям ЕГРН пересекает земельный участок лесного фонда с кадастровым номером 33:08:090115:340 (входит в состав единого землепользования с кадастровым номером 33:08:000000:73). В соответствии с границами Вязниковского лесничества Владимирской области данный участок не относится к землям лесного фонда. Проведение работ необходимо в связи с наличием реестровой ошибки в местоположении границ. При уточнении границ земельного участка с кадастровым номером 33:08:090115:340 (входит в состав единого землепользования с кадастровым номером 33:08:000000:73) площадь исходного участка уменьшается на величину – 16 кв.м., предельная допустимая погрешность определения площади земельного участка (ΔP) составляет 1944 кв.м
- образуемый земельный участок с условным номером 33:08:090310:3У1 по сведениям ЕГРН пересекает земельный участок лесного фонда с кадастровым номером 33:08:090310:179 (входит в состав единого землепользования с кадастровым номером 33:08:000000:76). В соответствии с границами Вязниковского лесничества Владимирской области данный участок не относится к землям лесного фонда. Проведение работ необходимо в связи с наличием реестровой ошибки в местоположении границ. При уточнении границ земельного участка с кадастровым номером 33:08:090310:179 (входит в состав единого землепользования с кадастровым номером 33:08:000000:76) площадь исходного участка уменьшается на величину – 319 кв.м., предельная допустимая погрешность определения площади земельного участка (ΔP) составляет 3460 кв.м.

Номера характерных точек образуемых земельных участков и частей представлены в Приложении В.

Приложение Б

Ведомость земельных участков, на которые планируется установление публичного сервитута

№	Кадастровый номер земельного участка	Вид разрешенного использования земельного участка (части земельного участка) существующий	Категория земель	Вид права	Правообладатель	Адресные характеристики земельных участков	Площадь исходных земельных участков, кв.м.	Площадь публичного сервитута в границах земельного участка кв.м.
1	2	3	4	5	6	7	8	9
1	33:08:090310:259	Для сельскохозяйственного производства	Земли сельскохозяйственного назначения	Долевая собственность, № 33-33-01/063/2014-013 от 24.07.2014, ½;/ Залог в силу закона 33-33-01/063/2014-014 от 24.07.2014	Сенькин Максим Сергеевич/ ПАО "Сбербанк России"	Российская Федерация, Владимирская обл, р-н Вязниковский, МО город Вязники (городское поселение), расположен восточнее д. Данилково	623128	21145
2	33:08:090310:279	Для сельскохозяйственного производства	Земли сельскохозяйственного назначения	Собственность, № 33-33-03/026/2012-155 от 19.12.2012	Муниципальное образование Вязниковский район Владимирской области	Владимирская обл, р-н Вязниковский, МО город Вязники (городское поселение), д Данилково	169377	7139
3	ЕЗП 33:08:000000:30 (33:08:090310:41; 33:08:090115:254)	Под полосу отвода для эксплуатации федеральной автодороги М-7 «Волга»	Земли промышленности, энергетики, транспорта, связи, радиовещания, телевидения, информатики, земли для обеспечения космической деятельности, земли обороны, безопасности и земли иного специального назначения	Собственность 33-33-03/006/2008-021, 04.04.2008/ п(б)п 33-33-03/12/2004-331, 18.05.2005	ФГУ ФКУ "Управление автомобильной магистрали Москва-Н.Новгород федерального дорожного агентства"	Российская Федерация, Владимирская область, Вязниковский район, км 267+630-км 268+610, км 268+740-293+264, 297+867-314+044	2059999	523
4	ЕЗП 33:08:000000:71 (33:08:090115:268)	Для сельскохозяйственного производства	Земли сельскохозяйственного назначения	Долевая собственность	Перечень правообладателей представлен в выписке ЕГРН об объекте недвижимости	Российская Федерация, Владимирская область, Вязниковский район, земли в собственности членов-пайщиков СПК "Родина"	9815600	2235
5	ЕЗП 33:08:000000:71 (33:08:090115:268) Образуемая часть з/у имеет наложение на границы Вязниковского лесничества ,согласно материалам полученным от ФГБУ «Рослесинфорг» по заявлению от 20.09.2022 № 8430/60	Для сельскохозяйственного производства	Земли сельскохозяйственного назначения	Долевая собственность	Перечень правообладателей представлен в выписке ЕГРН об объекте недвижимости	Российская Федерация, Владимирская область, Вязниковский район, земли в собственности членов-пайщиков СПК "Родина"	9815600	233

6	33:08:090115 Образуемый участок имеет наложение на границы з/у с кадастровым номером 33:08:000000:71, согласно материалам полученным от ФГБУ «Рослесинфорг» по заявлению от 20.09.2022 № 8430/60	Использование лесов	Земли лесного фонда	Собственность в соответствии со ст.8 Лесного Кодекса	Российская Федерация	Российская Федерация, обл. Владимирская, р-н Вязниковский, Вязниковское лесничество, Паустовское участковое лесничество, урочище «Родина» кварталы 9, ч. выд. 1, выд.22, выд. 24	-	233
7	ЕЗП 33:08:000000:73 (33:08:090115:339; 33:08:090115:366)	Для сельскохозяйственного производства	Земли лесного фонда	Собственность, № 33-33-03/006/2011-095 от 17.08.2011/ Аренда (в том числе, субаренда) № 33-33-19/016/2013-730 от 28.11.2013	Российская Федерация/ СПК 'Родина'	Российская Федерация, обл. Владимирская, р-н Вязниковский, участковое лесничество Паустовское урочище Родина кварталы № 1-9	9069832	6491
8	ЕЗП 33:08:000000:72 (33:08:090115:299)	Для сельскохозяйственного производства	Земли сельскохозяйственного назначения	Неразграниченная государственная собственность	В ведении администрации МО Вязниковский муниципальный район Владимирской области)	Российская Федерация, обл. Владимирская, р-н Вязниковский, д. Пировы-Городищи, СПК "Родина"	8219330	1036
9	ЕЗП 33:08:000000:72 (33:08:090115:299) Образуемая часть з/у имеет наложение на границы Вязниковского лесничества ,согласно материалам полученным от ФГБУ «Рослесинфорг» по заявлению от 20.09.2022 № 8430/60	Для сельскохозяйственного производства	Земли сельскохозяйственного назначения	Неразграниченная государственная собственность	В ведении администрации МО Вязниковский муниципальный район Владимирской области)	Российская Федерация, обл. Владимирская, р-н Вязниковский, д. Пировы-Городищи, СПК "Родина"	8219330	50
10	33:08:090115 Образуемый участок имеет наложение на границы з/у с кадастровым номером 33:08:000000:72, согласно материалам полученным от ФГБУ «Рослесинфорг» по заявлению от 20.09.2022 № 8430/60	Использование лесов	Земли лесного фонда	Собственность в соответствии со ст.8 Лесного Кодекса	Российская Федерация	Российская Федерация, обл. Владимирская, р-н Вязниковский, Вязниковское лесничество, Паустовское участковое лесничество, урочище «Родина» кварталы 9, ч. выд. 23	-	50
11	33:08:090115:790	Для сельскохозяйственного производства	Земли сельскохозяйственного назначения	Долевая собственность, № 33-33-03/027/2012-078 от 22.11.2012, 1/2; Долевая собственность, № 33:08:090115:790-33/024/2018-1 от 07.11.2018, 1/2	Бармин Станислав Викторович; Галкина Екатерина Федоровна	Российская Федерация, Владимирская обл, район Вязниковский, МО город Вязники (городское поселение), примерно 2000 м на запад от западной границы д Илевники	51100	118

12	33:08:090115:790 Образуемая часть з/у имеет наложение на границы Вязниковского лесничества ,согласно материалам полученным от ФГБУ «Рослесинфорг» по заявлению от 20.09.2022 № 8430/60	Для сельскохозяйственного производства	Земли сельскохозяйственного назначения	Долевая собственность, № 33-33-03/027/2012-078 от 22.11.2012, 1/2; Долевая собственность, № 33:08:090115:790-33/024/2018-1 от 07.11.2018, 1/2	Бармин Станислав Викторович; Галкина Екатерина Федоровна	Российская Федерация, Владимирская обл, район Вязниковский, МО город Вязники (городское поселение), примерно 2000 м на запад от западной границы д Илевники	51100	319
13	33:08:090115 Образуемый участок имеет наложение на границы з/у с кадастровым номером 33:08:000000:72, согласно материалам полученным от ФГБУ «Рослесинфорг» по заявлению от 20.09.2022 № 8430/60	Использование лесов	Земли лесного фонда	Собственность в соответствии со ст.8 Лесного Кодекса	Российская Федерация	Российская Федерация, обл. Владимирская, р-н Вязниковский, Вязниковское лесничество, Паустовское участковое лесничество, урочище «Родина» кварталы 9, ч. выд. 23	-	319
14	ЕЗП 33:08:000000:262 (33:08:090115:256)	Для лесоразведения	Земли лесного фонда	Собственность: 33-01/03-5/2003-716, 12.01.2004/ Аренда	Российская Федерация	Российская Федерация, Владимирская область, Вязниковский район, в границах ФГУ "Вязниковский лесхоз"	66174766	14034
15	33:08:090115:762	Для сельскохозяйственного производства	Земли сельскохозяйственного назначения	Собственность, № 33-33-03/017/2009-235 от 10.07.2009	Кириллов Владимир Васильевич	Российская Федерация, Владимирская область, Вязниковский район, северо-западнее д. Илевники	788801	16554
16	33:08:000000:97	Под объекты транспорта Автомобильного	Земли промышленности, энергетики, транспорта, связи, радиовещания, телевидения, информатики, земли для обеспечения космической деятельности, земли обороны, безопасности и земли иного специального назначения	Постоянное (бесспорное) пользование, № 33:08:000000:97-33/030/2018-1 от 02.10.2018/ Собственность, № 33:08:000000:97-33/025/2018-2 от 21.11.2018	ГБУ Владимирской области "Управление автомобильных дорог администрации Владимирской области"/ Владимирская область	Российская Федерация, Владимирская область, р-н Вязниковский, МО г Вязники (городское поселение), Автодорога "Волга" - ПировыГородищи - Лог - Рудильницы - Илевники"	182956	147
17	33:08:090115:761	Для сельскохозяйственного производства	Земли сельскохозяйственного назначения	Собственность, № 33-33-03/017/2009-234 от 10.07.2009	Кириллов Владимир Васильевич	Российская Федерация, Владимирская область, Вязниковский район, севернее д. Илевники	996459	16319
18	33:08:090115:761 Образуемая часть з/у имеет наложение на границы Вязниковского лесничества ,согласно материалам полученным от ФГБУ «Рослесинфорг» по заявлению	Для сельскохозяйственного производства	Земли сельскохозяйственного назначения	Собственность, № 33-33-03/017/2009-234 от 10.07.2009	Кириллов Владимир Васильевич	Российская Федерация, Владимирская область, Вязниковский район, севернее д. Илевники	996459	488

	от 20.09.2022 № 8430/60							
19	33:08:090115 Образуемый участок имеет наложение на границы з/у с кадастровым номером 33:08:090115:761, согласно материалам полученным от ФГБУ «Рослесинфорг» по заявлению от 20.09.2022 № 8430/60	Использование лесов	Земли лесного фонда	Собственность в соответствии со ст.8 Лесного Кодекса	Российская Федерация	Российская Федерация, обл. Владимирская, р-н Вязниковский, Вязниковское лесничество, Паустовское участковое лесничество, урочище «Родина» кварталы 9, ч. выд. 40,33	-	488
20	33:08:090115:765	Для сельскохозяйственного производства	Земли сельскохозяйственного назначения	Собственность, № 33-33/017-33/017/001/2015-1341/2 от 10.03.2015	Усов Иван Дмитриевич	Российская Федерация, Владимирская область, Вязниковский район, в 450 м восточнее д. Илевники	51100	6891
21	ЕЗП 33:08:000000:233 (33:08:090116:48)	Для сельскохозяйственного использования	Земли сельскохозяйственного назначения	Долевая собственность	Пайщики СПК «Росток»	Российская Федерация, Владимирская область, Вязниковский район, земли в собственности членов-пайщиков СПК "Росток"	3791200	14649
22	33:08:090116:68	Для сельскохозяйственного производства	Земли сельскохозяйственного назначения	Собственность, № 33-33/017-33/017/001/2015-7943/2 от 14.12.2015	Муниципальное образование 'Город Вязники' Владимирской области	Российская Федерация, обл. Владимирская, р-н Вязниковский, МО "Город Вязники", северо-восточной границей примыкает к западной границе населенного пункта д.Кудрявцево.	84000	9147
23	33:08:090116:68 Образуемая часть з/у имеет наложение на границы Вязниковского лесничества, согласно материалам полученным от ФГБУ «Рослесинфорг» по заявлению от 20.09.2022 № 8430/60	Для сельскохозяйственного производства	Земли сельскохозяйственного назначения	Собственность, № 33-33/017-33/017/001/2015-7943/2 от 14.12.2015	Муниципальное образование 'Город Вязники' Владимирской области	Российская Федерация, обл. Владимирская, р-н Вязниковский, МО "Город Вязники", северо-восточной границей примыкает к западной границе населенного пункта д.Кудрявцево.	84000	180
24	33:08:090116:3У1 Образуемый участок имеет наложение на границы з/у с кадастровым номером 33:08:090116:68, согласно материалам полученным от ФГБУ «Рослесинфорг» по заявлению от 20.09.2022 № 8430/60	Использование лесов	Земли лесного фонда	Собственность в соответствии со ст.8 Лесного Кодекса	Российская Федерация	Российская Федерация, обл. Владимирская, р-н Вязниковский, Вязниковское лесничество, Паустовское участковое лесничество, урочище «Росток» кварталы 6, выдел 46	-	180

25	33:08:090110:86	Для сельскохозяйственного использования	Земли населенных пунктов	Неограниченная государственная собственность	В ведении администрации МО Вязниковский муниципальный район Владимирской области)	Российская Федерация, обл. Владимирская р-н Вязниковский д. Кудрявцево ул. нет	35770	6702
26	33:08:040310:172	Для нужд автомобильного транспорта	Земли промышленности, энергетики, транспорта, связи, радиовещания, телевидения, информатики, земли для обеспечения космической деятельности, земли обороны, безопасности и земли иного специального назначения	Неограниченная государственная собственность	В ведении администрации МО Вязниковский муниципальный район Владимирской области)	Российская Федерация, Владимирская область, Вязниковский район, автодорога Кудрявцево-Олтушево	22000	166
27	33:08:040310:175	Для сельскохозяйственного производства	Земли сельскохозяйственного назначения	Собственность, № 33-33-03/028/2009-175 от 13.11.2009/ Аренда (в том числе, субаренда) 33:08:040310:175-33/018/2019-1 от 0.03.2019	Брусилов Алексей Сергеевич/ Горбачева Ирина Александровна	Российская Федерация, Владимирская область, Вязниковский район, примыкает с северо-востока к границе д.Кудрявцево	170000	11149
28	33:08:040310:177	Для сельскохозяйственного производства	Земли сельскохозяйственного назначения	Собственность, № 33:08:040310:177-33/053/2020-2 от 28.05.2020	Махин Сергей Юрьевич	Российская Федерация, обл. Владимирская, р-н Вязниковский, МО "Город Вязники", западнее н.п.д. Ильина Гора	26585	958
29	33:08:000000:1430	автомобильный транспорт	Земли населённых пунктов	Постоянное (бессрочное) пользование, № 33:08:000000:1430-33/126/2021-1 от 02.09.2021/ Собственность, № 33:08:000000:1430-33/057/2021-2 от 21.10.2021	ГБУ Владимирской области "Управление автомобильных дорог администрации Владимирской области"/ Владимирская область	Российская Федерация, Владимирская область, Вязниковский район, МО город Вязники (городское поселение), д.Кудрявцево, автомобильная дорога "Волга"-Перово"	15590	143
30	ЕЗП 33:08:000000:232 (33:08:090116:47)	Для сельскохозяйственного производства	Земли сельскохозяйственного назначения	Долевая собственность	Пайщики СПК «Росток»	Российская Федерация, Владимирская область, Вязниковский район, земли в собственности членов-пайщиков СПК "Росток"	8696414	21931

31	33:08:090116:63	Для сельскохозяйственного производства	Земли сельскохозяйственного назначения	Собственность, № 33-33-19/014/2013-742 от 01.11.2013	Воронин Станислав Иванович	Российская Федерация, Владимирская область, Вязниковский район, установлено относительно ориентира, расположенного за пределами участка. Ориентир "населенный пункт". Участок находится примерно в от ориентира по направлению на Участок находится примерно в 1200 м, по направлению на юго-запад от ориентира. Почтовый адрес ориентира: обл. Владимирская, р-н Вязниковский, МО "Город Вязники", д. Олтушево	220000	13186
32	33:08:090116:57	Для сельскохозяйственного производства	Земли сельскохозяйственного назначения	Собственность, № 33:08:090116:57-33/050/2020-2 от 18.06.2020	Сметанников Дмитрий Владимирович	Российская Федерация, Владимирская область, Вязниковский район, юго-западнее д. Олтушево	42000	3135
33	-	7.5 Трубопроводный транспорт*	Земли сельскохозяйственного назначения	Неограниченная государственная собственность	В ведении администрации МО Вязниковский муниципальный район Владимирской области	Российская Федерация, Владимирская область, Вязниковский муниципальный район, ГП Вязники	-	110
34	33:08:090115	7.5 Трубопроводный транспорт*	Земли сельскохозяйственного назначения	Неограниченная государственная собственность	В ведении администрации МО Вязниковский муниципальный район Владимирской области)	Российская Федерация, Владимирская область, Вязниковский муниципальный район, ГП Вязники	-	960
35	33:08:090301	7.5 Трубопроводный транспорт*	Земли населенных пунктов	Неограниченная государственная собственность	В ведении администрации МО Вязниковский муниципальный район Владимирской области)	Российская Федерация, Владимирская область, Вязниковский муниципальный район, ГП Вязники, д. Илевники	-	576
36	33:08:090110	7.5 Трубопроводный транспорт*	Земли сельскохозяйственного назначения	Неограниченная государственная собственность	В ведении администрации МО Вязниковский муниципальный район Владимирской области)	Российская Федерация, Владимирская область, Вязниковский муниципальный район, ГП Вязники, д. Кудрявцево	-	12324

37	ЕЗП 33:08:000000:76 (33:08:090310:179)	Для сельскохозяйственного производства	Земли лесного фонда	Собственность, № 33-33-03/006/2011-092 от 18.08.2011	Российская Федерация	Обл.Владимирская, р-н Вязниковский, участковое лесничество Паустовское урочище Заря кварталы № 1-10	9069168	3064
38	33:08:090303:782	Трубопроводный транспорт	Земли населенных пунктов	Неограниченная государственная собственность	В ведении администрации МО Вязниковский муниципальный район Владимирской области)	Российская Федерация, Владимирская область, Вязниковский район, МО город Вязники (городское поселение), д. Пески	6904	85
39	33:08:090303	7.5 Трубопроводный транспорт*	Земли населенных пунктов	Неограниченная государственная собственность	В ведении администрации МО Вязниковский муниципальный район Владимирской области)	Российская Федерация, Владимирская область, Вязниковский муниципальный район, ГП Вязники, д. Пески	-	421
40	33:08:090303 Образуемый земельный участок имеет пересечение с границей Вязниковского лесничества, согласно материалам от ФГБУ «Рослесинфорг» по заявлению от 20.09.2022 № 8430/60	7.5 Трубопроводный транспорт*	Земли населенных пунктов	Неограниченная государственная собственность	В ведении администрации МО Вязниковский муниципальный район Владимирской области)	Российская Федерация, Владимирская область, Вязниковский муниципальный район, ГП Вязники, д. Пески	-	308
41	33:08:090303 Образуемый земельный участок имеет пересечение с границей населенного пункта, согласно материалам от ФГБУ «Рослесинфорг» по заявлению от 20.09.2022 № 8430/60	Использование леса	Земли лесного фонда	Собственность в соответствии со ст.8 Лесного Кодекса	Российская Федерация	Российская Федерация, обл. Владимирская, р-н Вязниковский, Вязниковское лесничество, Паустовское участковое лесничество, урочище «Заря» кварталы 4, выдел 13; выдел 24	-	308
42	33:08:090310	7.5 Трубопроводный транспорт*	Земли сельскохозяйственного назначения	Неограниченная государственная собственность	В ведении администрации МО Вязниковский муниципальный район Владимирской области)	Российская Федерация, Владимирская область, Вязниковский муниципальный район, ГП Вязники	-	319
43	-	7.5 Трубопроводный транспорт*	Земли водного фонда	Собственность в соответствии со ст.8 Водного Кодекса РФ	Российская Федерация	Российская Федерация, Владимирская область, Вязниковский муниципальный район, ГП Вязники	-	19
Итого площадь публичного сервитута, кв. м								193254

Приложение В

Перечень координат характерных точек образуемых земельных участков (частей земельных участков)

Обозначение характерных точек границ	Координаты, м	
	Х	У
1	2	3
33:08:090310:259/чзу1		
Площадь 21145 кв.м.		
1	203320,69	335935,86
2	203336,20	335936,37
3	203401,61	335938,62
4	203408,18	335938,98
5	203416,67	335939,43
6	203413,73	335994,02
7	203476,60	336409,46
8	203634,24	336812,22
9	203708,52	336930,40
10	203691,98	337197,32
11	203695,46	337199,07
12	203690,28	337213,25
13	203676,39	337206,29
14	203693,25	336934,29
15	203620,79	336819,00
16	203462,02	336413,37
17	203398,67	335994,75
18	203400,88	335953,61
19	203335,69	335951,36
20	203320,33	335950,85
21	203320,60	335939,35
1	203320,69	335935,86
33:08:000000:76/чзу1		
Площадь 3064 кв.м		
1	203277,79	335957,93
2	203278,07	335949,44
3	203289,56	335949,82
4	203292,69	335949,92
5	203292,77	335938,43
6	203289,94	335938,33
7	203278,45	335937,95
8	203278,79	335927,95
9	203233,81	335926,45
10	203233,48	335936,44
11	203094,55	335931,81

12	203099,85	335937,24
13	203100,40	335943,51
14	203233,10	335947,94
15	203232,81	335956,43
1	203277,79	335957,93
33:08:090303:782/чзу1		
Площадь 29 кв.м		
1	203046,40	335927,87
2	203046,25	335932,29
3	203039,76	335932,08
4	203039,90	335927,65
1	203046,40	335927,87
33:08:090303:782/чзу2		
Площадь 56 кв.м		
1	203051,88	335926,89
2	203051,68	335932,47
3	203046,25	335932,29
4	203046,40	335927,87
5	203039,90	335927,65
6	203039,76	335932,08
7	203036,51	335931,97
8	203036,69	335926,38
1	203051,88	335926,89
33:08:090303:3У1		
Площадь 17 кв.м		
1	203046,25	335932,30
2	203046,16	335934,99
3	203039,66	335934,77
4	203039,76	335932,09
1	203046,25	335932,30
33:08:090303:3У2		
Площадь 404 кв.м		
1	203075,90	335942,69
2	203073,63	335937,61
3	203066,65	335930,88
4	203063,06	335930,76
5	203064,37	335928,69
6	203062,89	335927,26
7	203051,89	335926,89
8	203051,68	335932,47

9	203046,25	335932,30
10	203046,16	335934,99
11	203039,66	335934,77
12	203039,76	335932,09
13	203036,51	335931,98
14	203036,19	335941,37
1	203075,90	335942,69
33:08:000000:3У1		
Площадь 32 кв.м.		
33:08:000000:3У1(1)		
Площадь 2,68 кв.м.		
1	203695,64	337199,16
2	203695,46	337199,08
3	203690,29	337213,25
4	203690,43	337213,33
1	203695,64	337199,16
33:08:000000:3У1(2)		
Площадь 29,50 кв.м.		
5	204120,22	337428,90
6	204124,99	337418,44
7	204122,73	337417,31
8	204117,89	337427,72
5	204120,22	337428,90
33:08:090310:279/чзу1		
Площадь 7139 кв.м.		
1	204117,88	337427,72
2	204122,72	337417,30
3	204112,69	337412,26
4	204114,25	337409,13
5	203695,65	337199,17
6	203690,44	337213,33
1	204117,88	337427,72
7	204053,67	337384,66
8	204059,96	337387,73
9	204057,10	337393,57
10	204050,81	337390,50
7	204053,67	337384,66
33:08:090310:279/чзу2		
Площадь 46 кв.м.		
7	204053,67	337384,66
8	204059,96	337387,73
9	204057,10	337393,57
10	204050,81	337390,50
7	204053,67	337384,66

33:08:000000:30/чзу1		
Площадь 377 кв.м.		
33:08:000000:30/чзу1(1)		
Площадь 248,55 кв.м.		
1	204137,56	337437,60
2	204139,48	337433,53
3	204141,19	337429,91
4	204143,96	337424,03
5	204137,68	337420,88
6	204136,11	337424,01
7	204125,00	337418,44
8	204120,23	337428,91
1	204137,56	337437,60
33:08:000000:30/чзу1(2)		
Площадь 128,19 кв.м.		
9	204169,87	337453,81
10	204177,64	337457,70
11	204184,05	337444,15
12	204176,35	337440,28
13	204173,73	337446,23
14	204171,91	337449,80
9	204169,87	337453,81
33:08:000000:30/чзу2		
Площадь 146 кв.м.		
1	204139,48	337433,53
2	204141,19	337429,91
3	204173,73	337446,23
4	204171,91	337449,80
1	204139,48	337433,53
33:08:090115:3У1		
Площадь 6 кв.м.		
1	204184,39	337444,32
2	204184,06	337444,15
3	204177,65	337457,71
4	204178,05	337457,91
1	204184,39	337444,32
33:08:000000:71/чзу1		
Площадь 2235 кв.м.		
33:08:000000:71/чзу1(1)		
Площадь 1232,49 кв.м.		
1	204233,56	337495,26
2	204239,19	337464,53
3	204218,18	337453,99
4	204213,70	337462,93
5	204183,49	337447,78

6	204185,06	337444,65
7	204184,40	337444,32
8	204178,06	337457,91
9	204208,54	337473,21
10	204204,73	337480,80
1	204233,56	337495,26
33:08:000000:71/чзу1(2)		
Площадь 1002,96 кв.м.		
11	204315,95	337663,12
12	204319,20	337651,91
13	204266,39	337625,66
14	204273,41	337611,47
15	204263,90	337606,86
16	204263,11	337606,37
17	204250,99	337630,84
11	204315,95	337663,12
33:08:000000:73/чзу1		
Площадь 6491 кв.м.		
33:08:000000:73/чзу1(1)		
Площадь 597,34 кв.м.		
1	204260,67	337499,35
2	204260,84	337486,58
3	204253,92	337483,10
4	204258,40	337474,16
5	204241,36	337465,62
6	204233,61	337495,29
7	204244,95	337500,98
8	204248,76	337493,38
1	204260,67	337499,35
33:08:000000:73/чзу1(2)		
Площадь 593,43 кв.м.		
9	204279,64	337598,89
10	204302,52	337552,67
11	204292,39	337547,24
12	204269,44	337593,59
9	204279,64	337598,89
33:08:000000:73/чзу1(3)		
Площадь 364,93 кв.м.		
13	204345,03	337677,57
14	204349,80	337671,55
15	204352,02	337668,21
16	204322,30	337653,45
17	204318,05	337664,16
13	204345,03	337677,57
33:08:000000:73/чзу1(4)		

Площадь 103,96 кв.м.		
18	204397,02	337703,41
19	204395,61	337697,80
20	204384,37	337686,78
21	204381,51	337695,70
18	204397,02	337703,41
33:08:000000:73/чзу1(5)		
Площадь 1798,27 кв.м.		
22	204398,12	337729,39
23	204399,00	337719,68
24	204397,98	337707,20
25	204397,38	337704,81
26	204372,66	337755,21
27	204374,76	337757,21
28	204361,92	337783,53
29	204361,22	337789,32
30	204354,60	337798,72
31	204354,06	337799,64
32	204309,58	337890,80
33	204317,38	337893,96
22	204398,12	337729,39
33:08:000000:73/чзу1(6)		
Площадь 807,33 кв.м.		
34	204096,11	339901,19
35	204095,33	339828,01
36	204084,17	339840,97
37	204083,98	339841,03
38	204084,70	339908,55
34	204096,11	339901,19
33:08:000000:73/чзу1(7)		
Площадь 2,84 кв.м.		
39	204051,16	340434,55
40	204052,19	340438,61
41	204050,84	340438,80
39	204051,16	340434,55
33:08:000000:73/чзу1(8)		
Площадь 384,18 кв.м.		
42	203996,03	340749,26
43	204000,68	340739,74
44	203997,53	340738,20
45	204004,73	340723,43
46	204000,95	340721,28
47	203994,27	340721,70
48	203993,84	340719,54
49	203981,28	340745,29

50	203984,12	340749,43
42	203996,03	340749,26
33:08:000000:73/чзу1(9)		
Площадь 1838,36 кв.м.		
51	203984,10	340765,75
52	203987,24	340767,28
53	203995,59	340750,17
54	203982,82	340750,37
55	203980,38	340747,14
56	203918,51	340874,00
57	203913,25	340877,13
58	203913,25	340878,39
59	203912,51	340890,94
60	203927,34	340882,13
51	203984,10	340765,75
33:08:000000:72/чзу1		
Площадь 1036 кв.м.		
33:08:000000:72/чзу1(1)		
Площадь 695,81 кв.м.		
1	204311,51	337534,51
2	204320,45	337516,47
3	204270,12	337491,23
4	204273,60	337505,83
5	204305,07	337521,62
6	204300,89	337530,07
1	204311,51	337534,51
33:08:000000:72/чзу1(2)		
Площадь 319,09 кв.м.		
7	204374,15	337692,04
8	204382,77	337685,21
9	204384,37	337686,77
10	204385,05	337684,63
11	204357,46	337670,92
12	204351,51	337680,79
7	204374,15	337692,04
33:08:000000:72/чзу1(3)		
Площадь 21,03 кв.м.		
13	204413,22	337698,62
14	204406,98	337695,52
15	204410,56	337704,04
13	204413,22	337698,62
33:08:090115:3У2		
Площадь 33 кв.м.		
1	203752,68	338718,43
2	203752,60	338715,47

3	203741,06	338713,74
4	203741,14	338716,48
1	203752,68	338718,43
33:08:090115:790/чзу1		
Площадь 118 кв.м.		
1	204361,91	337783,54
2	204362,94	337775,01
3	204334,42	337833,14
4	204354,06	337799,63
1	204361,91	337783,54
33:08:000000:262/чзу1		
Площадь 14034 кв.м.		
1	204317,37	337893,97
2	204309,58	337890,80
3	204306,71	337889,62
4	204241,74	338022,04
5	204157,39	337982,13
6	203891,33	338571,12
7	203760,80	338649,35
8	203759,89	338615,96
9	203729,90	338616,78
10	203731,13	338661,76
11	203739,63	338661,53
12	203741,06	338713,73
13	203752,60	338715,46
14	203751,32	338668,44
15	203900,33	338579,13
16	204163,05	337997,53
17	204247,07	338037,28
1	204317,37	337893,97
33:08:090115:762/чзу1		
Площадь 16554 кв.м.		
1	203758,69	339359,50
2	204074,06	339599,21
3	204075,80	339622,53
4	204090,75	339621,29
5	204088,56	339591,98
6	204096,62	339591,38
7	204093,28	339546,51
8	204063,36	339548,74
9	204065,21	339573,64
10	203773,48	339351,90
11	203770,95	339259,24
12	203767,45	339259,33
13	203766,35	339218,78

14	203769,85	339218,69
15	203769,27	339197,75
16	203765,78	339197,85
17	203764,98	339168,81
18	203768,48	339168,71
19	203758,02	338785,47
20	203754,52	338785,56
21	203752,68	338718,44
22	203741,14	338716,49
1	203758,69	339359,50
33:08:000000:97/чзу1		
Площадь 147 кв.м.		
1	204089,02	339645,22
2	204088,91	339643,73
3	204085,92	339643,92
4	204084,55	339625,57
5	204091,03	339625,02
6	204090,75	339621,30
7	204075,80	339622,54
8	204076,08	339626,30
9	204080,56	339625,92
10	204081,93	339644,23
11	204077,44	339644,63
12	204077,55	339646,03
1	204089,02	339645,22
33:08:090115:761/чзу1		
Площадь 16273 кв.м.		
33:08:090115:761/чзу1(1)		
Площадь 3587,41 кв.м.		
1	204095,25	339820,38
2	204095,19	339813,86
3	204098,69	339813,83
4	204098,35	339781,68
5	204104,85	339781,61
6	204104,38	339736,61
7	204097,88	339736,68
8	204097,64	339713,83
9	204092,77	339648,47
10	204089,28	339648,73
11	204089,02	339645,23
12	204077,55	339646,04
13	204078,98	339665,33
14	204058,70	339666,84
15	204057,80	339681,94
16	204080,10	339680,28

17	204082,64	339714,46
18	204082,88	339736,84
19	204074,38	339736,93
20	204074,85	339781,93
21	204083,35	339781,84
22	204083,85	339828,67
1	204095,25	339820,38
33:08:090115:761/чзу1(2)		
Площадь 12686,04 кв.м.		
23	204082,66	339670,94
24	204089,14	339670,46
25	204089,67	339677,57
26	204083,19	339678,05
23	204082,66	339670,94
33:08:090115:761/чзу1(2)		
Площадь 12686,04 кв.м.		
27	204100,35	339971,03
28	204099,98	339935,59
29	204096,48	339935,62
30	204096,41	339929,73
31	204085,02	339939,02
32	204085,35	339970,55
33	204053,44	340403,53
34	204056,13	340420,13
35	204054,27	340449,51
36	204050,01	340450,08
37	204036,61	340631,82
38	203993,85	340719,52
39	203994,27	340721,70
40	204005,94	340720,94
41	204042,86	340645,25
42	204046,01	340646,78
43	204060,53	340616,99
44	204066,37	340619,84
45	204086,10	340579,39
46	204056,58	340565,00
27	204100,35	339971,03
33:08:090115:761/чзу3		
Площадь 46 кв.м.		
23	204082,66	339670,94
24	204089,14	339670,46
25	204089,67	339677,57
26	204083,19	339678,05
23	204082,66	339670,94
33:08:090301:3У1		
Площадь 129 кв.м.		

1	204057,78	339681,94
2	204058,69	339666,85
3	204053,45	339667,23
4	204053,85	339672,49
5	204050,44	339672,75
6	204050,89	339678,83
7	204041,98	339679,49
8	204042,25	339683,10
1	204057,78	339681,94
33:08:090301:3У2		
Площадь 447 кв.м.		
6	204050,89	339678,83
7	204041,98	339679,49
9	204039,76	339679,66
10	204039,31	339673,57
11	204035,90	339673,83
12	204034,56	339655,88
13	204038,17	339655,61
14	204037,44	339653,40
15	204036,30	339651,36
16	204050,36	339650,05
17	204049,39	339652,35
18	204048,92	339654,81
19	204052,51	339654,54
3	204053,45	339667,23
4	204053,85	339672,49
5	204050,44	339672,75
6	204050,89	339678,83
33:08:090115:765/чзу1		
Площадь 6891 кв.м.		
1	203846,88	341306,49
2	203830,42	340943,80
3	203900,73	340902,02
4	203898,94	340899,01
5	203907,39	340893,98
6	203907,69	340880,44
7	203815,03	340935,50
8	203831,50	341298,18
1	203846,88	341306,49
33:08:000000:233/чзу1		
Площадь 14649 кв.м.		
1	203923,36	341831,19
2	203930,65	341806,37
3	203924,49	341762,69
4	203864,22	341765,43

5	203843,44	341307,78
6	203846,94	341307,63
7	203846,89	341306,59
8	203831,50	341298,30
9	203853,25	341777,44
10	203914,56	341774,65
11	203918,91	341805,51
12	203911,91	341829,34
13	203898,40	342220,15
14	203984,04	342259,44
15	204010,71	342258,83
16	204097,47	342315,59
17	204141,74	342339,80
18	204137,70	342347,20
19	204147,19	342353,80
20	204157,35	342335,23
21	204103,39	342305,72
22	204014,02	342247,25
23	203986,42	342247,89
24	203910,16	342212,89
1	203923,36	341831,19
33:08:090116:68/чзу1		
Площадь 9147 кв.м.		
1	204212,58	343730,98
2	204364,47	343876,41
3	204364,59	343876,79
4	204365,38	343878,66
5	204369,18	343886,93
6	204369,47	343887,17
7	204369,65	343887,27
8	204386,88	343881,43
9	204385,08	343878,45
10	204369,29	343875,79
11	204361,33	343867,15
12	204362,90	343859,00
13	204362,28	343858,40
14	204363,21	343857,42
15	204363,69	343854,91
16	204340,40	343832,60
17	204337,98	343835,13
18	204221,98	343724,06
19	204198,35	343676,63
20	204016,85	343312,19
21	204026,42	343307,42
22	204054,22	343282,06

23	204090,10	343249,32
24	204084,57	343238,81
25	204019,86	343297,84
26	204004,74	343305,37
27	204001,86	343307,90
1	204212,58	343730,98
33:08:090116:68/чзу2		
Площадь 180 кв.м		
33:08:090116:68/чзу2(1)		
Площадь 1,47 кв.м		
1	204364,70	343855,87
2	204363,70	343854,92
3	204363,22	343857,41
1	204364,70	343855,87
33:08:090116:68/чзу2(2)		
Площадь 178,34 кв.м		
1	204369,29	343875,78
2	204385,07	343878,43
3	204384,29	343877,13
4	204384,00	343876,12
5	204382,51	343872,32
6	204382,04	343871,31
7	204380,81	343870,81
8	204374,56	343870,15
9	204362,91	343859,01
10	204361,34	343867,15
1	204369,29	343875,78
33:08:090116:3У1		
Площадь 180 кв.м.		
33:08:090116:3У1(1)		
Площадь 1,47 кв.м.		
1	204364,70	343855,87
2	204363,70	343854,92
3	204363,22	343857,41
1	204364,70	343855,87
33:08:090116:3У1(2)		
Площадь 178,34 кв.м.		
1	204369,29	343875,78
2	204385,07	343878,43
3	204384,29	343877,13
4	204384,00	343876,12
5	204382,51	343872,32
6	204382,04	343871,31
7	204380,81	343870,81
8	204374,56	343870,15
9	204362,91	343859,01
10	204361,34	343867,15
1	204369,29	343875,78
33:08:090110:86/чзу1		
Площадь 5967 кв.м.		
33:08:090110:86/чзу1(1)		
Площадь 1157,83 кв.м.		
1	204422,51	343965,62
2	204425,24	343963,86
3	204422,20	343959,17
4	204427,66	343955,64
5	204430,69	343960,32
6	204432,05	343959,44
7	204430,01	343956,30
8	204435,33	343952,85
9	204432,02	343947,73
10	204439,52	343942,87
11	204439,45	343942,77
12	204429,68	343949,11
13	204426,74	343951,01
14	204424,24	343947,17
15	204414,06	343931,47
16	204417,00	343929,57
17	204409,81	343918,48
18	204406,87	343920,38
19	204391,45	343896,61
20	204391,40	343896,36
21	204391,00	343895,91
22	204387,08	343889,87
23	204387,14	343889,58
24	204389,17	343885,88
25	204388,93	343884,84
26	204386,89	343881,45
27	204369,66	343887,28
28	204370,09	343887,53
29	204371,09	343887,85
30	204371,85	343888,77
31	204372,60	343890,67
32	204375,73	343894,64
33	204381,04	343903,07
34	204382,75	343904,34
1	204422,51	343965,62
33:08:090110:86/чзу1(2)		
Площадь 4809,00 кв.м.		
35	204618,71	344113,00

36	204644,82	344193,96
37	204658,73	344188,25
38	204638,37	344125,11
39	204619,35	344097,02
40	204619,55	344096,60
41	204540,65	344056,48
42	204478,99	344025,14
43	204442,85	343969,43
44	204439,80	343971,40
45	204437,76	343968,26
46	204428,22	343974,43
47	204468,60	344036,68
35	204618,71	344113,00
33:08:090110:86:3У1		
Площадь 735 кв.м.		
38	204422,20	343959,17
39	204427,66	343955,64
40	204430,69	343960,32
41	204432,05	343959,44
42	204430,01	343956,30
43	204435,33	343952,85
44	204432,02	343947,73
45	204439,52	343942,87
46	204441,39	343941,66
47	204444,70	343946,78
48	204445,12	343946,51
49	204454,91	343961,62
50	204442,85	343969,43
51	204439,80	343971,40
52	204437,76	343968,26
53	204428,22	343974,43
54	204423,69	343977,37
55	204422,01	343978,68
56	204420,59	343980,27
57	204419,48	343982,08
58	204418,70	343984,06
59	204418,28	343986,15
60	204408,53	343971,94
61	204406,94	343969,18
62	204408,82	343969,84
63	204410,78	343970,18
64	204412,77	343970,19
65	204414,73	343969,88
66	204416,62	343969,24
67	204418,37	343968,30
68	204422,51	343965,62
69	204425,24	343963,86
38	204422,20	343959,17
33:08:090110:3У5		
Площадь 1400кв.м		
1	205668,96	344001,04
2	205669,21	343999,91
3	205668,72	343995,31
4	205665,24	343995,67
5	205663,00	343974,14
6	205654,79	343897,06
7	205645,58	343889,10
8	205641,88	343884,55
9	205654,04	343999,07
10	205650,13	344017,02
11	205652,60	344013,43
1	205668,96	344001,04
33:08:090110:3У6		
Площадь 575 кв.м		
1	205625,51	344152,28
2	205624,00	344152,51
3	205622,48	344152,41
4	205621,02	344151,99
5	205619,68	344151,26
6	205618,54	344150,25
7	205617,63	344149,02
8	205617,02	344147,63
9	205626,63	344138,86
10	205622,69	344134,55
11	205626,82	344130,77
12	205619,29	344122,53
13	205615,16	344126,31
14	205614,48	344125,58
15	205610,22	344129,48
16	205601,20	344137,72
17	205605,00	344141,88
18	205605,92	344143,59
19	205606,12	344145,53
20	205606,01	344146,75
21	205605,47	344148,87
22	205604,30	344150,72
23	205602,61	344152,12
24	205600,58	344152,93
25	205598,39	344153,07
26	205598,11	344156,05

27	205616,61	344157,77
28	205626,92	344155,01
29	205626,15	344152,11
1	205625,51	344152,28
33:08:040310:172/чзу1		
Площадь 166 кв.м.		
1	204665,08	344209,60
2	204665,57	344209,47
3	204658,76	344188,33
4	204658,72	344188,26
5	204661,94	344199,05
6	204647,99	344203,77
7	204651,34	344214,17
1	204665,08	344209,60
33:08:040310:175/чзу1		
Площадь 11149 кв.м.		
1	204550,86	344561,32
2	204566,65	344571,70
3	204563,83	344620,67
4	204619,63	344876,00
5	204632,91	344866,55
6	204578,92	344619,48
7	204582,13	344563,92
8	204564,21	344552,15
9	204546,54	344471,31
10	204572,34	344391,86
11	204591,13	344381,91
12	204595,58	344320,29
13	204613,18	344266,09
14	204666,24	344248,98
15	204668,54	344256,11
16	204674,25	344254,27
17	204671,95	344247,14
18	204677,18	344245,45
19	204665,58	344209,48
20	204665,08	344209,60
21	204651,34	344214,18
22	204658,30	344235,77
23	204601,28	344254,16
24	204580,75	344317,39
25	204576,77	344372,54
26	204559,95	344381,45
27	204531,02	344470,54
1	204550,86	344561,32
33:08:040310:177/чзу1		

Площадь 958 кв.м.		
1	204643,83	344916,45
2	204642,65	344911,08
3	204657,31	344907,90
4	204656,03	344902,04
5	204641,37	344905,22
6	204632,92	344866,56
7	204619,63	344876,01
8	204625,96	344904,98
9	204616,74	344906,99
10	204618,85	344921,87
1	204643,83	344916,45
33:08:000000:1430/чзу1		
Площадь 143 кв.м.		
1	204595,07	344927,04
2	204593,67	344920,69
3	204607,81	344917,62
4	204608,85	344924,05
5	204610,88	344923,60
6	204608,46	344908,79
7	204606,78	344909,15
8	204607,31	344913,64
9	204593,29	344916,68
10	204593,00	344912,14
11	204588,91	344913,03
12	204591,33	344927,85
1	204595,07	344927,04
33:08:000000:232/чзу1		
Площадь 21853 кв.м.		
1	204565,73	342672,46
2	204762,42	342701,84
3	204840,73	342736,43
4	204845,91	342726,16
5	204765,65	342690,69
6	204569,46	342661,39
7	204305,58	342516,66
8	204304,17	342515,32
9	204306,57	342512,78
10	204261,78	342470,43
11	204259,38	342472,97
12	204148,26	342367,92
13	204141,48	342364,26
14	204147,19	342353,81
15	204137,69	342347,21
16	204131,36	342358,79

17	204125,84	342368,88
18	203898,40	342784,81
19	204165,54	343164,93
20	204084,58	343238,80
21	204090,11	343249,31
22	204180,77	343166,60
23	203911,92	342784,05
24	204135,96	342374,35
25	204141,46	342377,32
26	204298,75	342526,03
1	204565,73	342672,46
27	204135,80	342363,18
28	204134,54	342365,48
29	204132,13	342364,16
30	204128,71	342370,41
31	204134,41	342373,53
32	204135,97	342370,68
33	204138,93	342372,30
34	204142,05	342366,59
27	204135,80	342363,18
33:08:000000:232/чзу2		
Площадь 78 кв.м.		
27	204135,80	342363,18
28	204134,54	342365,48
29	204132,13	342364,16
30	204128,71	342370,41
31	204134,41	342373,53
32	204135,97	342370,68
33	204138,93	342372,30
34	204142,05	342366,59
27	204135,80	342363,18
33:08:090116:63/чзу1		
Площадь 13186 кв.м.		
1	205536,55	343384,07
2	205547,24	343373,44
3	205193,59	342936,28
4	205190,87	342938,48
5	205115,43	342845,23
6	204845,93	342726,16
7	204840,74	342736,44
8	205108,24	342854,63
1	205536,55	343384,07
33:08:090116:57/чзу1		
Площадь 3135 кв.м.		

1	205596,54	343458,23
2	205612,36	343606,84
3	205623,07	343598,94
4	205607,62	343453,63
5	205600,92	343445,35
6	205603,64	343443,15
7	205547,25	343373,45
8	205536,56	343384,08
1	205596,54	343458,23
33:08:090110:3У1		
Площадь 1796 кв.м.		
33:08:090110:3У1(1)		
Площадь 159,83 кв.м.		
1	204661,94	344199,05
2	204658,72	344188,26
3	204644,83	344193,98
4	204647,98	344203,76
1	204661,94	344199,05
33:08:090110:3У1(2)		
Площадь 124,35 кв.м.		
5	204618,84	344921,87
6	204616,73	344906,99
7	204608,47	344908,78
8	204610,89	344923,60
5	204618,84	344921,87
33:08:090110:3У1(3)		
Площадь 1396,08 кв.м.		
9	204591,32	344927,85
10	204588,90	344913,03
11	204562,34	344918,80
12	204563,08	344922,21
13	204555,75	344923,81
14	204565,57	344969,04
15	204574,07	344967,20
16	204583,17	344983,56
17	204582,75	344985,82
18	204594,32	344986,47
19	204595,09	344982,39
20	204594,72	344980,67
21	204582,94	344959,49
22	204576,01	344927,59
23	204581,11	344926,48
24	204581,88	344929,90
9	204591,32	344927,85
33:08:090110:3У1(4)		

Площадь 115,94 кв.м.		
25	204638,37	344125,10
26	204631,07	344102,45
27	204619,56	344096,60
28	204619,35	344097,02
25	204638,37	344125,10
33:08:000000:3У2		
Площадь 78 кв.м.		
33:08:000000:3У2(1)		
Площадь 71,60 кв.м		
1	203912,50	340890,95
2	203913,24	340878,39
3	203913,24	340877,14
4	203907,70	340880,43
5	203907,40	340893,98
1	203912,50	340890,95
33:08:000000:3У2(2)		
Площадь 5,96 кв.м		
6	204004,73	340723,42
7	204005,94	340720,95
8	204000,96	340721,27
6	204004,73	340723,42
33:08:090115:761/чзу2		
Площадь 488 кв.м		
33:08:090115:761/чзу2(1)		
1	204054,26	340449,50
2	204056,12	340420,14
3	204053,44	340403,55
4	204051,16	340434,52
5	204052,19	340438,61
6	204050,84	340438,81
7	204050,01	340450,07
1	204054,26	340449,50
33:08:090115:761/чзу2(2)		
8	204096,41	339929,72
9	204096,11	339901,20
10	204084,70	339908,56
11	204085,02	339939,01
8	204096,41	339929,72
33:08:090115:3У3		
Площадь 488 кв.м		
33:08:090115:3У3(1)		
1	204054,26	340449,50
2	204056,12	340420,14
3	204053,44	340403,55

4	204051,16	340434,52
5	204052,19	340438,61
6	204050,84	340438,81
7	204050,01	340450,07
1	204054,26	340449,50
33:08:090115:3У3(2)		
8	204096,41	339929,72
9	204096,11	339901,20
10	204084,70	339908,56
11	204085,02	339939,01
8	204096,41	339929,72
33:08:090115:3У4		
Площадь 115 кв.м		
1	204095,33	339828,00
2	204095,25	339820,39
3	204083,85	339828,68
4	204083,98	339841,02
5	204084,17	339840,95
1	204095,33	339828,00
33:08:090115:3У5		
Площадь 444 кв.м		
33:08:090115:3У5(1)		
1	204357,45	337670,91
2	204352,03	337668,22
3	204349,80	337671,56
4	204345,04	337677,58
5	204351,50	337680,79
1	204357,45	337670,91
33:08:090115:3У5(2)		
6	204311,51	337534,52
7	204300,89	337530,08
8	204292,39	337547,23
9	204302,53	337552,66
6	204311,51	337534,52
33:08:090115:3У5(3)		
10	204273,59	337505,83
11	204270,11	337491,23
12	204260,85	337486,58
13	204260,68	337499,35
10	204273,59	337505,83
33:08:090115:3У6		
Площадь 346 кв.м		
1	204410,55	337704,05
2	204406,97	337695,52
3	204385,06	337684,63

4	204384,38	337686,77
5	204395,62	337697,80
6	204397,03	337703,41
7	204397,86	337703,83
8	204397,39	337704,81
9	204397,99	337707,20
10	204399,01	337719,68
11	204398,13	337729,37
1	204410,55	337704,05
33:08:000000:71/чзу2		
Площадь 233 кв.м		
33:08:000000:71/чзу2(1)		
Площадь 36,56 кв.м		
1	204241,35	337465,61
2	204239,20	337464,54
3	204233,57	337495,26
4	204233,60	337495,28
1	204241,35	337465,61
33:08:000000:71/чзу2(2)		
Площадь 162,94 кв.м		
5	204273,42	337611,46
6	204279,63	337598,90
7	204269,43	337593,60
8	204263,11	337606,37
9	204263,90	337606,86
5	204273,42	337611,46
33:08:000000:71/чзу2(3)		
Площадь 33,17 кв.м		
10	204322,29	337653,44
11	204319,21	337651,91
12	204315,95	337663,12
13	204318,04	337664,16
10	204322,29	337653,44
33:08:000000:72/чзу2		
Площадь 50 кв.м		
1	204381,50	337695,69
2	204384,36	337686,77
3	204382,77	337685,22
4	204374,16	337692,05
1	204381,50	337695,69
33:08:090115:3У8		
Площадь 50 кв.м		
1	204381,50	337695,69
2	204384,36	337686,77
3	204382,77	337685,22

4	204374,16	337692,05
1	204381,50	337695,69
33:08:090115:3У7		
Площадь 233 кв.м		
33:08:090115:3У7(1)		
Площадь 36,56 кв.м		
1	204241,35	337465,61
2	204239,20	337464,54
3	204233,57	337495,26
4	204233,60	337495,28
1	204241,35	337465,61
33:08:090115:3У7(2)		
Площадь 162,94 кв.м		
5	204273,42	337611,46
6	204279,63	337598,90
7	204269,43	337593,60
8	204263,11	337606,37
9	204263,90	337606,86
5	204273,42	337611,46
33:08:090115:3У7(3)		
Площадь 33,17 кв.м		
10	204322,29	337653,44
11	204319,21	337651,91
12	204315,95	337663,12
13	204318,04	337664,16
10	204322,29	337653,44
33:08:090115:790/чзу2		
Площадь 319 кв.м		
33:08:090115:790/чзу2(1)		
Площадь 71,72 кв.м		
1	204374,76	337757,21
2	204372,65	337755,22
3	204362,95	337774,99
4	204361,92	337783,52
1	204374,76	337757,21
33:08:090115:790/чзу2(2)		
Площадь 247,12 кв.м		
5	204354,03	337799,69
6	204334,41	337833,16
7	204306,72	337889,61
8	204309,58	337890,80
5	204354,03	337799,69
33:08:090115:3У9		
Площадь 319 кв.м		
33:08:090115:3У9(1)		

Площадь 71,72 кв.м		
5	204374,76	337757,21
6	204372,65	337755,22
7	204362,95	337774,99
8	204361,92	337783,52
5	204374,76	337757,21
33:08:090115:3У9(2)		
Площадь 247,12 кв.м		
9	204354,03	337799,69
10	204334,41	337833,16
11	204306,72	337889,61
12	204309,58	337890,80
9	204354,03	337799,69
33:08:090115:3У10		
Площадь 16 кв.м		
1	204361,21	337789,32
2	204361,91	337783,55
3	204354,08	337799,60
4	204354,60	337798,71
1	204361,21	337789,32
33:08:090310:3У1		
Площадь 319 кв.м		
1	203320,26	335950,85
2	203320,32	335950,85
3	203320,60	335939,35
4	203294,60	335938,48
5	203292,78	335938,43
6	203292,71	335949,92
7	203294,22	335949,98
1	203320,26	335950,85
33:08:090303:3У3		
Площадь 308 кв.м		
33:08:090303:3У3(1)		
1	203100,39	335943,51
2	203099,85	335937,24
3	203094,54	335931,81
4	203066,67	335930,89
5	203073,64	335937,61
6	203075,91	335942,69
1	203100,39	335943,51
33:08:090303:3У3(2)		
7	203064,38	335928,68
8	203065,24	335927,33
9	203062,90	335927,26
7	203064,38	335928,68

33:08:090110:3У4		
Площадь 6467 кв.м		
33:08:090110:3У4(1)		
1	205641,88	343884,54
2	205645,58	343889,10
3	205654,79	343897,05
4	205636,65	343726,52
5	205646,60	343725,46
6	205641,84	343680,71
7	205631,89	343681,77
8	205623,08	343598,96
9	205612,36	343606,85
10	205620,46	343682,99
11	205612,01	343683,89
12	205616,77	343728,63
13	205625,22	343727,73
1	205641,88	343884,54
33:08:090110:3У4(2)		
1	205610,22	344129,48
2	205614,48	344125,58
3	205615,16	344126,31
4	205619,29	344122,53
5	205626,82	344130,77
6	205629,50	344128,32
7	205609,46	344106,43
8	205632,55	344085,61
9	205657,69	344062,61
10	205660,76	344058,99
11	205658,30	344056,13
12	205670,93	344041,29
13	205661,85	344033,62
14	205668,96	344001,05
15	205652,60	344013,43
16	205650,12	344017,04
17	205645,27	344039,27
18	205653,75	344046,38
19	205646,52	344052,81
20	205622,49	344074,48
21	205602,63	344092,23
22	205588,45	344105,68
1	205610,22	344129,48
33:08:090303:3У4		
Площадь 308 кв.м		
33:08:090303:3У4(1)		
1	203100,39	335943,51

2	203099,85	335937,24	11	204576,66	345014,00
3	203094,54	335931,81	12	204576,88	345016,07
4	203066,67	335930,89	13	204576,95	345016,67
5	203073,64	335937,61	14	204575,50	345024,36
6	203075,91	335942,69	15	204574,36	345028,83
1	203100,39	335943,51	16	204572,25	345038,61
33:08:090303:3У4(2)			17	204571,20	345043,50
7	203064,38	335928,68	18	204570,14	345048,38
8	203065,24	335927,33	19	204569,42	345051,39
9	203062,90	335927,26	20	204568,47	345058,25
7	203064,38	335928,68	21	204568,30	345059,30
33:08:090110:3У2			22	204568,26	345059,53
Площадь 546 кв.м			23	204567,94	345062,02
1	204571,12	345112,81	24	204566,41	345067,05
2	204569,27	345113,65	25	204566,09	345067,91
3	204567,30	345114,16	26	204563,29	345075,31
4	204565,28	345114,34	27	204562,86	345076,41
5	204563,43	345114,19	28	204560,59	345081,30
6	204563,25	345114,16	29	204558,75	345085,58
7	204565,61	345107,02	30	204557,13	345090,77
8	204559,81	345105,11	31	204556,02	345094,30
9	204559,97	345104,63	32	204555,76	345095,13
10	204553,23	345102,40	33	204555,50	345095,70
11	204542,88	345098,98	34	204555,27	345096,21
12	204537,05	345116,76	35	204554,37	345098,22
13	204558,31	345123,73	36	204553,83	345099,99
14	204560,19	345124,16	37	204553,23	345102,40
15	204561,93	345124,99	38	204559,97	345104,63
16	204563,45	345126,19	39	204559,81	345105,11
17	204564,66	345127,70	40	204565,61	345107,02
18	204565,51	345129,43	41	204563,25	345114,16
19	204565,95	345131,31	42	204563,43	345114,19
1	204571,12	345112,81	43	204565,43	345108,86
33:08:090110:3У3			44	204568,13	345102,76
Площадь 1540 кв.м			45	204568,86	345100,70
1	204581,95	345053,74	46	204569,02	345100,17
2	204582,47	345050,70	47	204569,21	345099,57
3	204584,58	345040,92	48	204569,37	345098,71
4	204586,30	345031,07	49	204570,03	345095,03
5	204587,05	345025,19	50	204571,73	345089,87
6	204594,32	344986,48	51	204573,39	345085,52
7	204582,75	344985,83	52	204575,29	345080,52
8	204579,62	345002,48	53	204575,64	345079,39
9	204577,27	345009,02	54	204577,83	345071,79
10	204577,03	345010,14	55	204578,17	345070,94

56	204579,97	345066,00
57	204580,89	345061,90
58	204580,93	345061,67

59	204581,09	345060,62
1	204581,95	345053,74

Приложение Г
Перечень координат характерных точек границ территории, в отношении которой утвержден проект межевания

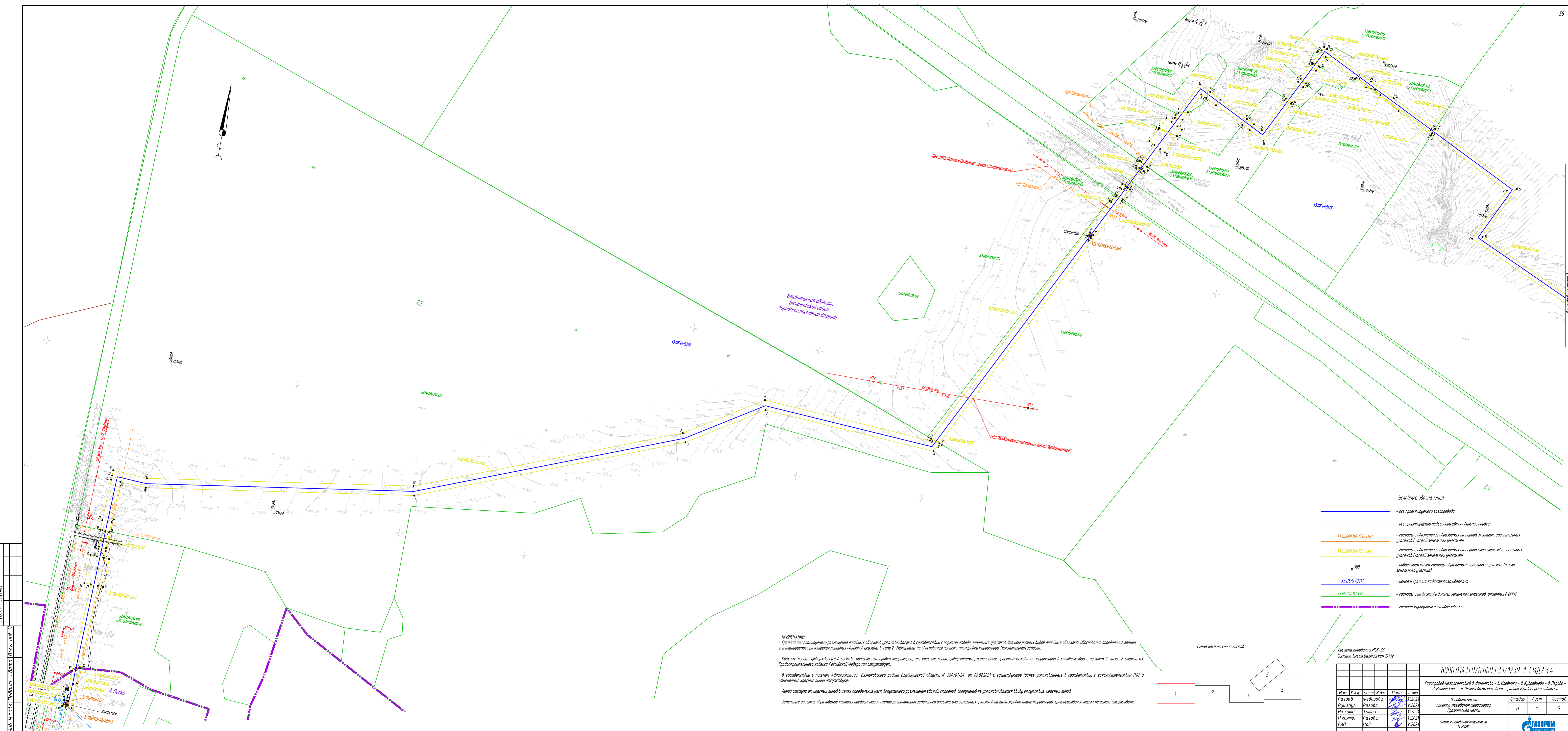
Обозначение характерных точек границ	Координаты, м	
	X	Y
1	2	3
МСК-33		
1	204413,22	337698,62
2	204247,07	338037,28
3	204163,05	337997,53
4	203900,33	338579,13
5	203751,32	338668,44
6	203754,52	338785,56
7	203758,02	338785,47
8	203768,48	339168,71
9	203764,98	339168,81
10	203765,78	339197,85
11	203769,27	339197,75
12	203769,85	339218,69
13	203766,35	339218,78
14	203767,45	339259,33
15	203770,95	339259,24
16	203773,48	339351,90
17	204065,21	339573,64
18	204063,36	339548,74
19	204093,28	339546,51
20	204096,62	339591,38
21	204088,56	339591,98
22	204091,03	339625,02
23	204084,55	339625,57
24	204085,92	339643,92
25	204088,91	339643,73
26	204089,28	339648,73
27	204092,77	339648,47
28	204097,64	339713,83
29	204097,88	339736,68
30	204104,38	339736,61
31	204104,85	339781,61
32	204098,35	339781,68
33	204098,69	339813,83
34	204095,19	339813,86
35	204096,48	339935,62
36	204099,98	339935,59
37	204100,35	339971,03
38	204056,58	340565,00
39	204086,10	340579,39
40	204066,37	340619,84
41	204060,53	340616,99
42	204046,01	340646,78
43	204042,86	340645,25
44	204014,08	340704,27
45	203997,53	340738,20
46	204000,68	340739,74
47	203995,59	340750,17
48	203987,24	340767,28
49	203984,10	340765,75
50	203927,34	340882,13
51	203898,94	340899,01
52	203900,73	340902,02
53	203830,42	340943,80
54	203846,94	341307,63
55	203843,44	341307,78
56	203864,22	341765,43
57	203924,49	341762,69
58	203930,65	341806,37
59	203923,36	341831,19
60	203910,16	342212,89
61	203986,42	342247,89
62	204014,02	342247,25
63	204103,39	342305,72
64	204157,35	342335,23
65	204141,48	342364,26
66	204148,26	342367,92
67	204259,38	342472,97
68	204261,78	342470,43
69	204306,57	342512,78
70	204304,17	342515,32
71	204305,58	342516,66
72	204569,46	342661,39
73	204765,65	342690,69
74	205115,43	342845,23
75	205190,87	342938,48

76	205193,59	342936,28	121	205610,22	344129,48
77	205603,64	343443,15	122	205588,45	344105,68
78	205600,92	343445,35	123	205602,63	344092,23
79	205607,62	343453,63	124	205622,49	344074,48
80	205631,89	343681,77	125	205647,06	344052,32
81	205641,84	343680,71	126	205653,75	344046,38
82	205646,60	343725,46	127	205645,27	344039,27
83	205636,65	343726,52	128	205654,04	343999,07
84	205663,00	343974,14	129	205625,22	343727,73
85	205665,24	343995,67	130	205616,77	343728,63
86	205668,72	343995,31	131	205612,01	343683,89
87	205669,21	343999,91	132	205620,46	343682,99
88	205661,85	344033,62	133	205596,54	343458,23
89	205670,93	344041,29	134	205108,24	342854,63
90	205658,30	344056,13	135	204762,42	342701,84
91	205660,76	344058,99	136	204565,73	342672,46
92	205657,69	344062,61	137	204298,75	342526,03
93	205632,55	344085,61	138	204141,46	342377,32
94	205609,46	344106,43	139	204135,96	342374,35
95	205629,50	344128,32	140	203911,92	342784,05
96	205626,82	344130,77	141	204180,77	343166,60
97	205622,69	344134,55	142	204054,22	343282,06
98	205626,63	344138,86	143	204026,42	343307,42
99	205617,02	344147,63	144	204016,85	343312,19
100	205617,63	344149,02	145	204198,35	343676,63
101	205618,54	344150,25	146	204221,98	343724,06
102	205619,68	344151,26	147	204337,98	343835,13
103	205621,02	344151,99	148	204340,40	343832,60
104	205622,48	344152,41	149	204364,70	343855,87
105	205624,00	344152,51	150	204362,28	343858,40
106	205625,51	344152,28	151	204374,56	343870,15
107	205626,15	344152,11	152	204380,81	343870,81
108	205626,92	344155,01	153	204382,04	343871,31
109	205616,61	344157,77	154	204382,51	343872,32
110	205598,11	344156,05	155	204384,00	343876,12
111	205598,39	344153,07	156	204384,29	343877,13
112	205600,58	344152,93	157	204386,87	343881,41
113	205602,61	344152,12	158	204388,93	343884,84
114	205604,30	344150,72	159	204389,17	343885,88
115	205605,47	344148,87	160	204387,14	343889,58
116	205606,01	344146,75	161	204387,08	343889,87
117	205606,12	344145,53	162	204391,00	343895,91
118	205605,92	344143,59	163	204391,40	343896,36
119	205605,00	344141,88	164	204391,45	343896,61
120	205601,20	344137,72	165	204406,87	343920,38

166	204409,81	343918,48	211	204587,04	345025,29
167	204417,00	343929,57	212	204586,30	345031,07
168	204414,06	343931,47	213	204584,57	345040,98
169	204424,24	343947,17	214	204583,17	345047,45
170	204426,74	343951,01	215	204582,47	345050,70
171	204429,68	343949,11	216	204581,95	345053,74
172	204439,45	343942,77	217	204580,89	345061,90
173	204439,52	343942,87	218	204579,97	345066,00
174	204441,39	343941,66	219	204577,83	345071,79
175	204444,70	343946,78	220	204576,45	345076,58
176	204445,12	343946,51	221	204575,29	345080,52
177	204451,20	343955,90	222	204573,02	345086,49
178	204454,91	343961,62	223	204571,46	345090,71
179	204442,85	343969,43	224	204570,03	345095,03
180	204478,99	344025,14	225	204569,21	345099,57
181	204540,65	344056,48	226	204568,13	345102,76
182	204631,07	344102,45	227	204567,33	345104,45
183	204677,18	344245,45	228	204565,43	345108,86
184	204671,95	344247,14	229	204563,43	345114,19
185	204674,25	344254,27	230	204565,28	345114,34
186	204668,54	344256,11	231	204567,30	345114,16
187	204666,24	344248,98	232	204569,27	345113,65
188	204613,18	344266,09	233	204571,12	345112,81
189	204595,58	344320,29	234	204565,95	345131,31
190	204591,13	344381,91	235	204565,51	345129,43
191	204572,34	344391,86	236	204564,66	345127,70
192	204546,54	344471,31	237	204563,45	345126,19
193	204564,21	344552,15	238	204561,98	345125,03
194	204582,13	344563,92	239	204560,19	345124,16
195	204578,92	344619,48	240	204558,31	345123,73
196	204641,37	344905,22	241	204548,58	345120,54
197	204656,03	344902,04	242	204537,05	345116,76
198	204657,31	344907,90	243	204542,87	345099,01
199	204642,65	344911,08	244	204549,35	345101,13
200	204643,83	344916,45	245	204553,23	345102,40
201	204608,85	344924,05	246	204553,83	345099,99
202	204607,81	344917,62	247	204554,37	345098,22
203	204593,67	344920,69	248	204555,76	345095,13
204	204595,07	344927,04	249	204558,75	345085,58
205	204581,88	344929,90	250	204562,86	345076,41
206	204581,11	344926,49	251	204566,41	345067,05
207	204576,02	344927,59	252	204567,94	345062,02
208	204582,94	344959,49	253	204569,42	345051,40
209	204594,72	344980,68	254	204570,14	345048,38
210	204595,09	344982,39	255	204571,88	345040,33

256	204574,36	345028,83	301	204382,75	343904,34
257	204575,50	345024,36	302	204381,04	343903,07
258	204576,95	345016,67	303	204375,73	343894,64
259	204576,66	345014,00	304	204372,60	343890,67
260	204577,03	345010,14	305	204371,85	343888,77
261	204577,27	345009,02	306	204371,09	343887,85
262	204579,62	345002,48	307	204370,09	343887,53
263	204583,17	344983,57	308	204369,47	343887,17
264	204574,07	344967,20	309	204369,18	343886,93
265	204565,57	344969,04	310	204365,38	343878,66
266	204555,75	344923,81	311	204364,59	343876,79
267	204563,08	344922,21	312	204364,47	343876,41
268	204562,34	344918,79	313	204212,58	343730,98
269	204593,00	344912,14	314	204001,86	343307,90
270	204593,29	344916,68	315	204004,74	343305,37
271	204607,31	344913,64	316	204019,86	343297,84
272	204606,78	344909,15	317	204165,54	343164,93
273	204625,96	344904,98	318	203898,40	342784,81
274	204563,83	344620,67	319	204125,84	342368,88
275	204566,65	344571,70	320	204131,36	342358,79
276	204550,86	344561,32	321	204141,74	342339,80
277	204531,02	344470,54	322	204097,47	342315,59
278	204559,95	344381,45	323	204010,71	342258,83
279	204576,77	344372,54	324	203984,04	342259,44
280	204580,75	344317,39	325	203898,40	342220,15
281	204601,28	344254,16	326	203911,91	341829,34
282	204658,30	344235,77	327	203918,91	341805,51
283	204618,71	344113,00	328	203914,56	341774,65
284	204468,60	344036,68	329	203853,25	341777,44
285	204428,22	343974,43	330	203815,03	340935,50
286	204423,69	343977,37	331	203918,51	340874,00
287	204422,01	343978,68	332	203980,38	340747,14
288	204420,59	343980,27	333	204036,61	340631,82
289	204419,48	343982,08	334	204085,35	339970,55
290	204418,70	343984,06	335	204083,35	339781,84
291	204418,28	343986,15	336	204074,85	339781,93
292	204408,53	343971,94	337	204074,38	339736,93
293	204406,94	343969,18	338	204082,88	339736,84
294	204408,82	343969,84	339	204082,64	339714,46
295	204410,78	343970,18	340	204080,10	339680,28
296	204412,77	343970,19	341	204042,25	339683,10
297	204414,73	343969,88	342	204041,98	339679,49
298	204416,62	343969,24	343	204039,76	339679,66
299	204418,37	343968,30	344	204039,31	339673,57
300	204422,51	343965,62	345	204035,90	339673,83

346	204035,16	339663,95	391	203294,22	335949,98
347	204034,56	339655,88	392	203289,56	335949,82
348	204038,17	339655,61	393	203278,07	335949,44
349	204037,44	339653,40	394	203277,79	335957,93
350	204036,30	339651,36	395	203232,81	335956,43
351	204050,36	339650,05	396	203233,10	335947,94
352	204049,39	339652,35	397	203036,19	335941,37
353	204048,92	339654,81	398	203036,69	335926,38
354	204052,51	339654,54	399	203065,24	335927,33
355	204053,11	339662,61	400	203063,06	335930,76
356	204053,45	339667,23	401	203233,48	335936,44
357	204078,98	339665,33	402	203233,81	335926,45
358	204077,44	339644,63	403	203278,79	335927,95
359	204081,93	339644,23	404	203278,45	335937,95
360	204080,56	339625,92	405	203289,94	335938,33
361	204076,08	339626,30	406	203294,60	335938,48
362	204074,06	339599,21	407	203320,60	335939,35
363	203758,69	339359,50	408	203320,68	335935,85
364	203739,63	338661,53	409	203336,20	335936,37
365	203731,13	338661,76	410	203401,61	335938,62
366	203729,90	338616,78	411	203408,18	335938,98
367	203759,89	338615,96	412	203416,67	335939,43
368	203760,80	338649,35	413	203413,73	335994,02
369	203891,33	338571,12	414	203476,60	336409,46
370	204157,39	337982,13	415	203634,24	336812,22
371	204241,74	338022,04	416	203708,52	336930,40
372	204397,86	337703,83	417	203691,98	337197,32
373	204250,99	337630,84	418	204114,25	337409,13
374	204305,07	337521,62	419	204112,69	337412,26
375	204248,76	337493,38	420	204136,11	337424,01
376	204244,95	337500,98	421	204137,68	337420,88
377	204204,73	337480,80	422	204143,96	337424,03
378	204208,54	337473,21	423	204141,19	337429,91
379	204169,87	337453,81	424	204173,73	337446,23
380	204171,91	337449,80	425	204176,35	337440,28
381	204139,48	337433,53	426	204185,06	337444,65
382	204137,56	337437,60	427	204183,49	337447,78
383	203676,39	337206,29	428	204213,70	337462,93
384	203693,25	336934,29	429	204218,18	337453,99
385	203620,79	336819,00	430	204258,40	337474,16
386	203462,02	336413,37	431	204253,92	337483,10
387	203398,67	335994,75	432	204320,45	337516,47
388	203400,88	335953,61	433	204266,39	337625,66
389	203335,69	335951,36	1	204413,22	337698,62
390	203320,26	335950,85			



Владимирская область,
Вязниковский район
городское поселение Вязники

- Условные обозначения:
- ось проектируемого газопровода
 - - - ось проектируемой подъездной и автомобильной дороги
 - 33.08.09.03.0.259/чпу2 — границы и обозначение образуются на период эксплуатации земельных участков (частей земельных участков)
 - 33.08.09.03.0.259/чпу1 — границы и обозначение образуются на период строительства земельных участков (частей земельных участков)
 - 000 — поворотная точка границы образуемого земельного участка (части земельного участка)
 - 33.08.07.01.11 — номер и граница кадастрового квартала
 - 33.08.07.01.11.332 — границы и кадастровый номер земельных участков, учтенных в ЕГРН
 - - - граница территориального образования

ПРИМЕЧАНИЕ:
Границы зон планируемого размещения линейных объектов устанавливаются в соответствии с нормами отвода земельных участков для конкретных видов линейных объектов. Обозначение определения границ зон планируемого размещения линейных объектов указаны в Табл. 2. Материалы по обоснованию проекта планировки территории. Пояснительная записка.

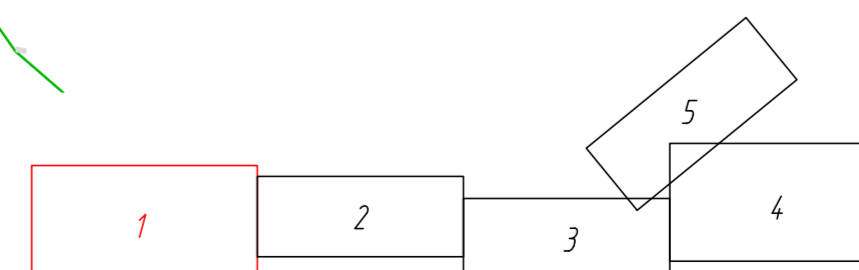
Красные линии, утвержденные в составе проекта планировки территории, или красные линии, утвержденные, изменение проекта нежелания территории в соответствии с пунктом 2 части 2 статьи 43 Градостроительного кодекса Российской Федерации отсутствуют.

В соответствии с письмом Администрации Вязниковского района Владимирской области № 554/01-24 от 05.02.2021 г. существующие (ранее установленные в соответствии с законодательством РФ) и отмененные красные линии отсутствуют.

Линии отступа от красных линий в целях определения мест допустимого размещения зданий, строений, сооружений не устанавливаются ввиду отсутствия красных линий.

Земельные участки, образование которых предусмотрено схемой расположения земельного участка или земельных участков на кадастровом плане территории, срок действия которых не истек, отсутствуют.

Схема расположения листов



Система координат МСК-33
Система высот Балтийская 1977г.

8000.014.П.0/0.0003.33/1239-1-СИД2.3.4					
Газопровод межпоселковой в Данилово - в Итевичи - в Курдюнцево - в Перово - в Ильяна Горы - в Студеба Вязниковского района Владимирской области					
Основная часть проекта планировки территории					
Графическая часть					
Изм.	Кат. уч.	Лист	М. док.	Подп.	Дата
Разраб.	Федорова	Разр.	И.И.	И.И.	11.2021
Нач. отд.	Ташин	Разр.	И.И.	И.И.	11.2021
Инж. контр.	Разр.	И.И.	И.И.	И.И.	11.2021
ГИП	Цао	И.И.	И.И.	И.И.	11.2021
Часть нежелания территории № 12000					
				Статус	Лист
				П	1
				Листов	5



Создано: Имя, И.И. Подпись и дата: Вязн. шиф. М.

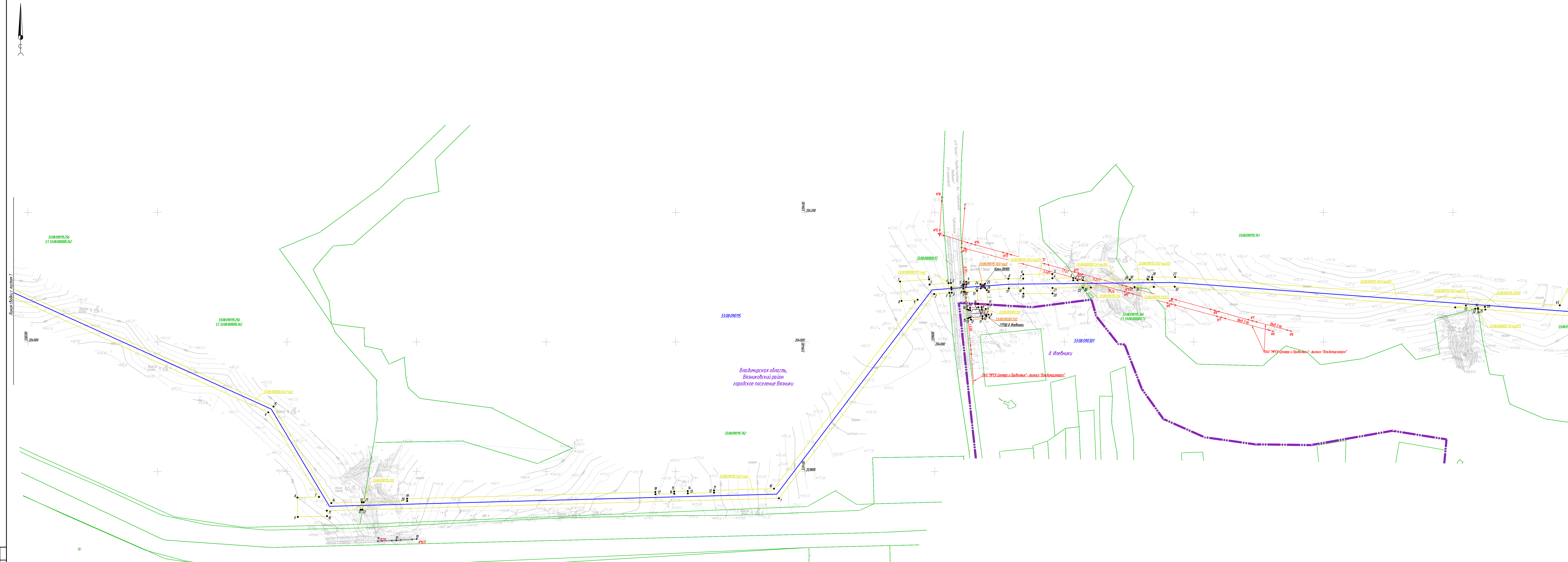
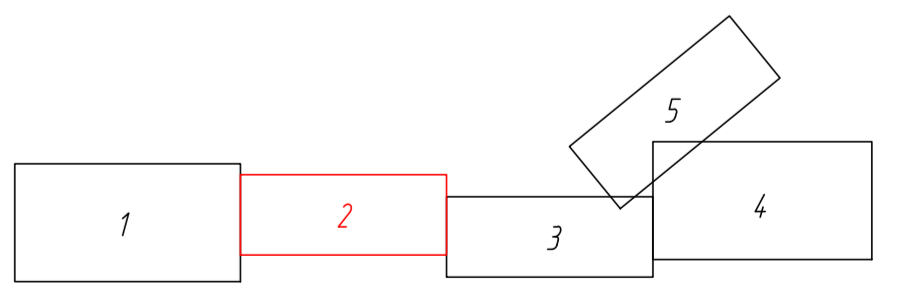


Схема расположения листов



ПРИМЕЧАНИЕ:
Граница зон планируемого размещения линейных объектов устанавливается в соответствии с нормами отвода земельных участков для конкретных видов линейных объектов. Особые случаи определяются границами зон планируемого размещения линейных объектов, указанными в Табл. 2. Материалы по обоснованию проекта планировки территории. Подчеркнутая запись.

Красные линии, утвержденные в составе проекта планировки территории, или красные линии, утвержденные, изменение проекта межевания территории в соответствии с пунктом 2 части 2 статьи 43 Градостроительного кодекса Российской Федерации отсутствуют.

В соответствии с письмом Администрации Вязниковского района Владимирской области № 554/01-24 от 05.02.2021 г. существующие (ранее установленные в соответствии с законодательством РФ) и отмененные красные линии отсутствуют.

Линии отступа от красных линий в целях определения мест допустимого размещения зданий, строений, сооружений не устанавливаются ввиду отсутствия красных линий.

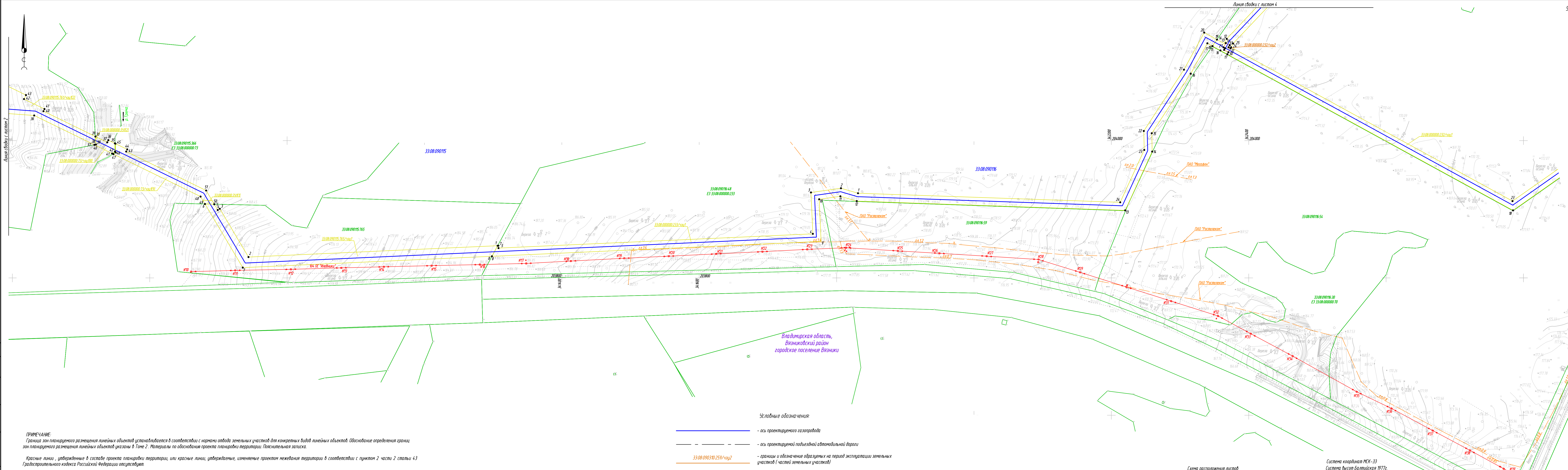
Земельные участки, образование которых предусмотрено схемой расположения земельного участка или земельных участков на кадастровом плане территории, срок действия которых не истек, отсутствуют.

- Условные обозначения:**
- ось проектируемого газопровода
 - ось проектируемой подъездной автомобильной дороги
 - 33.08.090310.259/чм2 - границы и обозначение образующих на период эксплуатации земельный (частей земельных участков)
 - 33.08.090310.259/чм1 - границы и обозначение образующих на период строительства земельный (частей земельных участков)
 - 000 - пикетажная точка границы образуемого земельного участка (части земельного участка)
 - 33.08.070111 - номер и граница кадастрового квартала
 - 33.08.070111.332 - границы и кадастровый номер земельных участков, учтенных в ЕГРН
 - граница муниципального образования

Система координат МК-33
Система высот Балтийская 1977г.

8000.014.П.0/0.0003.33/1239-1-СИД2.3.4						
Газопровод неканальной в Данилово - в Илевники - в Кудрявцево - в Перово - в Илевна Гора - в Ступице Вязниковского района Владимирской области						
Основная часть проекта межевания территории				Статус	Лист	Листов
Графическая часть				П	2	5
Часть неканальной территории № 1/2000						
Изм.	Кат. уч.	Лист	М. док.			
Разраб.	Федорова				31.2021	
Руч. групп.	Разова					
Нач. отд.	Ташин					
Инж. контр.	Разова					
ГИП	Цао					

Создано:
Имя, И.И. Фамилия и.И.И. Имя, И.И. Фамилия



Условные обозначения:

- ось проектируемого газопровода
- ось проектируемой подъездной автомобильной дороги
- 33:08:090310:259/чзп2 - границы и обозначение образуемых на период эксплуатации земельных участков (частей земельных участков)
- 33:08:090310:259/чзп1 - границы и обозначение образуемых на период строительства земельных участков (частей земельных участков)
- 100 - поворотная точка границы образуемого земельного участка (части земельного участка)
- 33:08:070111 - номер и граница кадастрового квартала
- 33:08:070111:332 - границы и кадастровый номер земельных участков, учтенных в ЕТРН
- граница муниципального образования

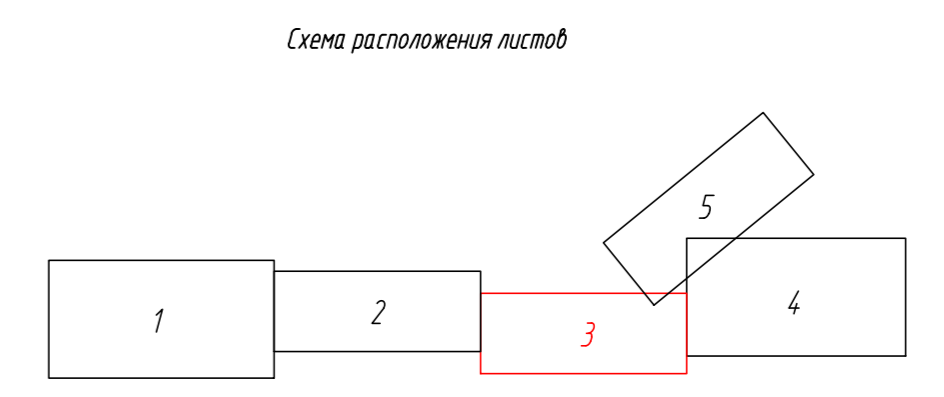
ПРИМЕЧАНИЕ:
 Граница зон планируемого размещения линейных объектов устанавливается в соответствии с нормами отвода земельных участков для конкретных видов линейных объектов. Обоснование определения границ зон планируемого размещения линейных объектов указаны в Томе 2. Материалы по обоснованию проекта планировки территории. Пояснительная записка.

Красные линии, утвержденные в составе проекта планировки территории, или красные линии, утверждаемые, изменяемые проектом межевания территории в соответствии с пунктом 2 части 2 статьи 43 Градостроительного кодекса Российской Федерации отсутствуют.

В соответствии с письмом Администрации Вязниковского района Владимирской области № 554/01-24 от 05.02.2021 г. существующие (ранее установленные в соответствии с законодательством РФ) и отмененные красные линии отсутствуют.

Линии отступа от красных линий в целях определения мест допустимого размещения зданий, строений, сооружений не устанавливаются ввиду отсутствия красных линий.

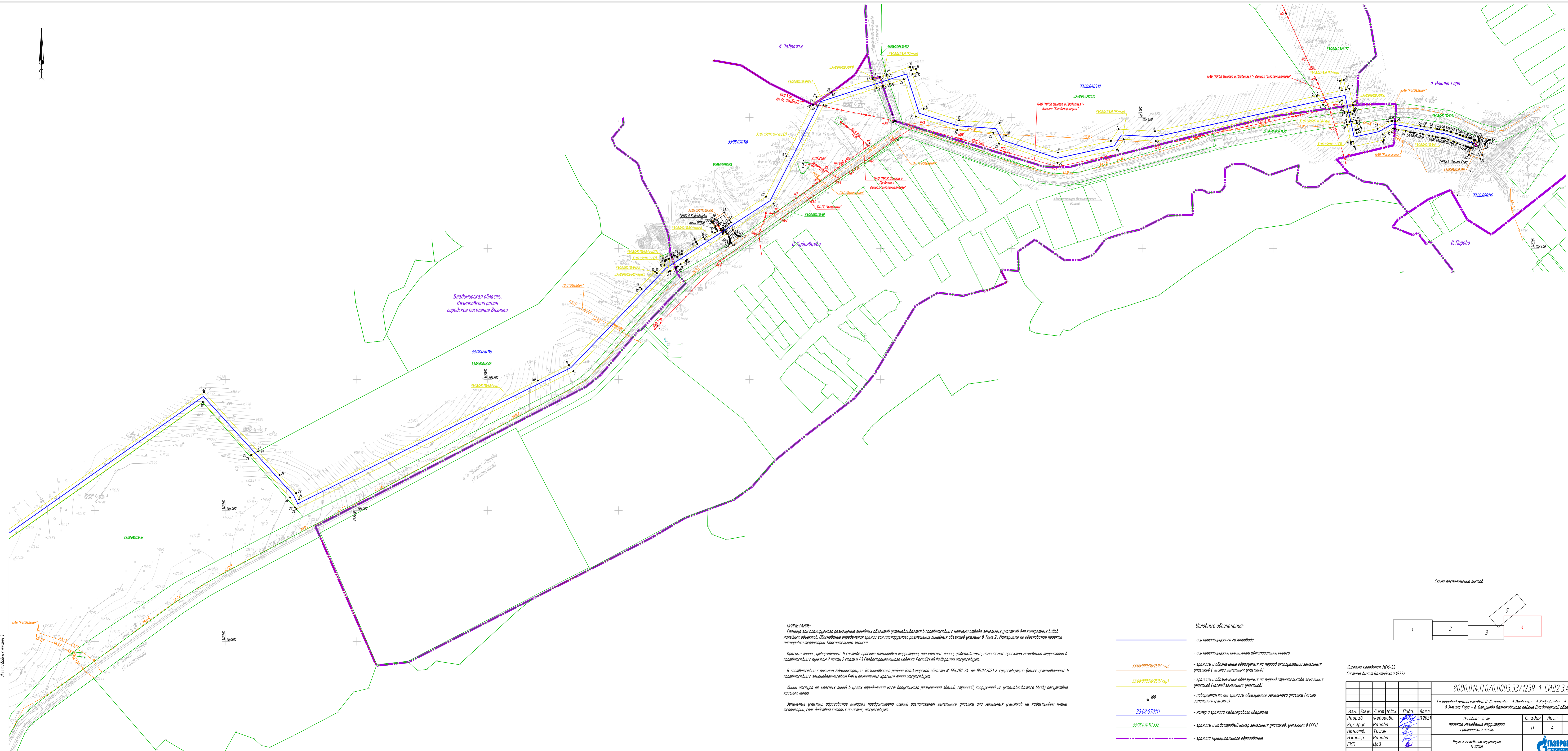
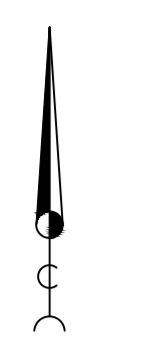
Земельные участки, образование которых предусмотрено схемой расположения земельного участка или земельных участков на кадастровом плане территории, срок действия которых не истек, отсутствуют.



Система координат МСК-33
 Система высот Балтийская 1977г.

8000.014.П.0/0.0003.33/1239-1-СИД2.3.4					
Газопровод межпоселковый д. Данилово - д. Ивельники - д. Кудрявцево - д. Переход - д. Илина Гора - д. Отпущье Вязниковского района Владимирской области					
Изм.	Код уч.	Лист	М. док.	Подп.	Дата
Разраб.	Федорова				11.2021
Рук. групп.	Разова				
Нач. отд.	Ташин				
Н.контр.	Разова				
ГИП	Цой				
Основная часть проекта межевания территории			Графическая часть		
Чертеж межевания территории			М 1:2000		
Стандия	Лист	Листов			
П	3	5			

Согласовано:
 Инф. М. подл. Подпись и дата Взам. инб. М



Владимирская область,
Вязниковский район
городское поселение Вязники

ПРИМЕЧАНИЕ:
Границы зон планируемого размещения линейных объектов устанавливаются в соответствии с нормами отвода земельных участков для конкретных видов линейных объектов. Обозначение определена границ зон планируемого размещения линейных объектов указаны в Табл. 2. Материалы по обоснованию проекта планировки территории. Постылевая записка.

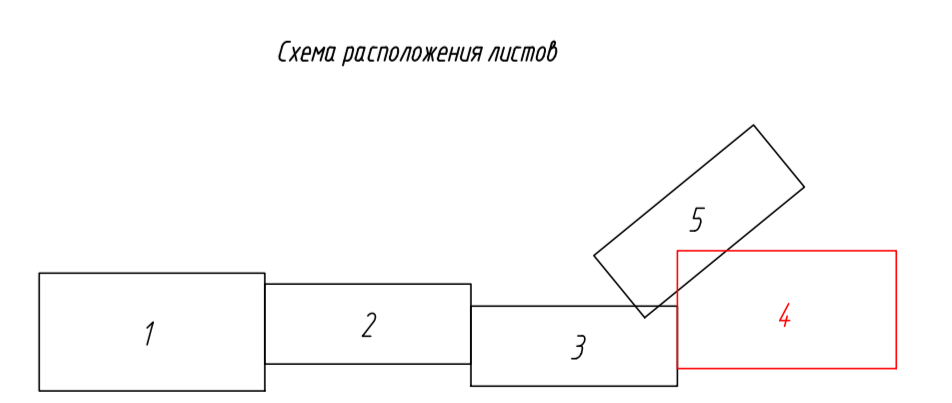
Красные линии, утвержденные в составе проекта планировки территории, или красные линии, утвержденные, изменение проектом межевания территории в соответствии с пунктом 2 части 2 статьи 43 Градостроительного кодекса Российской Федерации отсутствуют.

В соответствии с письмом Администрации Вязниковского района Владимирской области № 554/01-24 от 05.02.2021 г. существующие (ранее установленные в соответствии с законодательством РФ) и отмененные красные линии отсутствуют.

Линии отступа от красных линий в целях определения мест допустимого размещения зданий, строений, сооружений не устанавливаются ввиду отсутствия красных линий.

Земельные участки, образование которых предусмотрено схемой расположения земельного участка или земельных участков на кадастровом плане территории, срок действия которых не истек, отсутствуют.

- Условные обозначения:**
- ось проектируемого газопровода
 - ось проектируемой подъездной автомобильной дороги
 - 33.08.090116.259/чпу2 — границы и обозначение образуемых на период эксплуатации земельных участков (частей земельных участков)
 - 33.08.090116.259/чпу1 — границы и обозначение образуемых на период строительства земельных участков (частей земельных участков)
 - 000 — лабораторная точка границы образуемого земельного участка (части земельного участка)
 - 33.08.070111 — номер и граница кадастрового квартала
 - 33.08.070111.332 — границы и кадастровый номер земельных участков, учтенных в ЕГРН
 - граница муниципального образования



Система координат МСК-33
Система высот Балтийская 1977г.

8000.014.П.0/0.0003.33/1239-1-СИД2.3.4

Газопровод некатегорий в Данилово - д. Ильяны - д. Худявцево - д. Перово - д. Ильяна Гора - д. Студьево Вязниковского района Владимирской области

Изм.	Кат. уч.	Лист	М. док.	Подп.	Дата
Разраб.	Федорова		М. док.		11.2021
Рис. групп.	Раздова				
Нач. отд.	Ташин				
Инж. контр.	Раздова				
ГИП	Цога				

Основная часть проекта межевания территории:		Стандия	Лист	Листов
Графическая часть		п	4	5

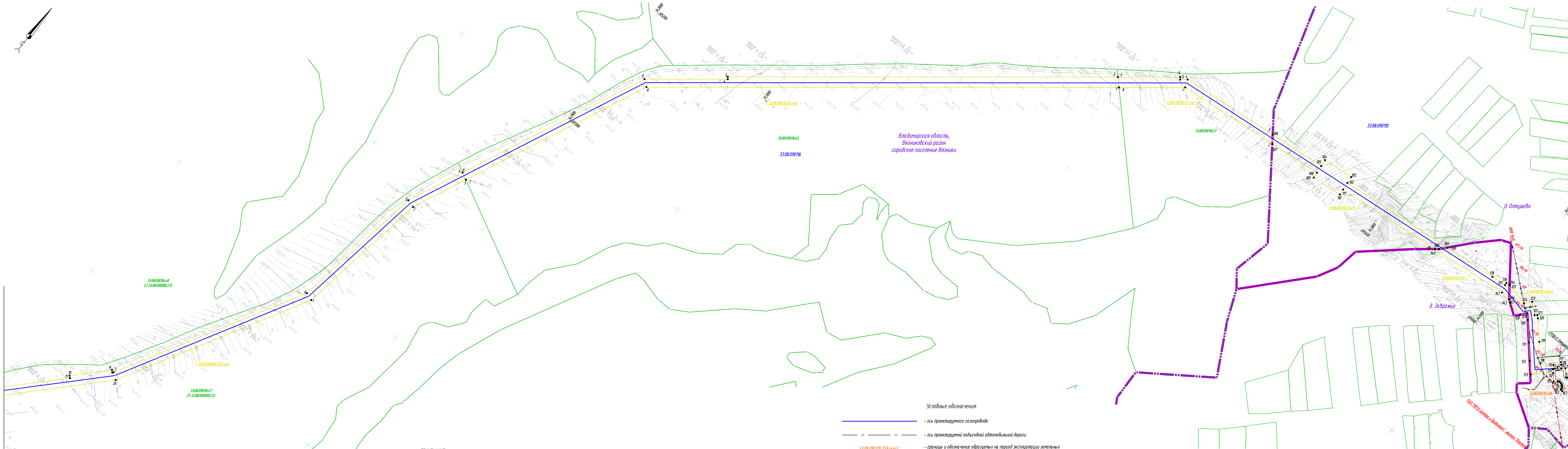
Часть межевания территории № 12000

Формат А2x3

Создано: 11.11.2021 14:00:00

Имя файла: План_Ильяны_и_область_Вязники_с.шб.М

Адрес файла: с:\план_Ильяны_и_область_Вязники_с.шб.М



- Условные обозначения:**
- ось проектируемого газопровода
 - ось проектируемой подъездной автомобильной дороги
 - 33:08:090310:2591/чзп2 - границы и обозначение образцов на период эксплуатации земельных участков (частей земельных участков)
 - 33:08:090310:2591/чзп1 - границы и обозначение образцов на период строительства земельных участков (частей земельных участков)
 - 100 - поворотная точка границы образуемого земельного участка (части земельного участка)
 - 33:08:070111 - номер и граница кадастрового квартала
 - 33:08:070111:332 - границы и кадастровый номер земельных участков, учтенных в ЕГРН
 - граница муниципального образования

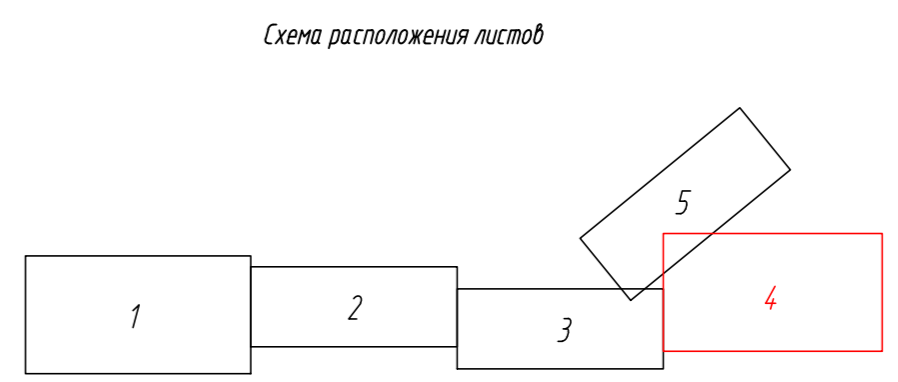
ПРИМЕЧАНИЕ:
 Граница зон планируемого размещения линейных объектов устанавливается в соответствии с нормами отвода земельных участков для конкретных видов линейных объектов. Обоснование определения границ зон планируемого размещения линейных объектов указаны в Томе 2. Материалы по обоснованию проекта планировки территории. Пояснительная записка.

Красные линии, утвержденные в составе проекта планировки территории, или красные линии, утверждаемые, изменяемые проектом межевания территории в соответствии с пунктом 2 части 2 статьи 43 Градостроительного кодекса Российской Федерации отсутствуют.

В соответствии с письмом Администрации Вязниковского района Владимирской области № 554/01-24 от 05.02.2021 г. существующие (ранее установленные в соответствии с законодательством РФ) и отмененные красные линии отсутствуют.

Линии отступа от красных линий в целях определения мест допустимого размещения зданий, строений, сооружений не устанавливаются ввиду отсутствия красных линий.

Земельные участки, образование которых предусмотрено схемой расположения земельного участка или земельных участков на кадастровом плане территории, срок действия которых не истек, отсутствуют.



Система координат МСК-33
 Система высот Балтийская 1977г.

8000.014.П.0.0.0003.33/1239-1-СПД.2.3.4				
Газопровод межпоселковый д. Данилово - д. Ивельки - д. Кудрявцево - д. Перово - д. Ильина Гора - д. Отлушево Вязниковского района Владимирской области				
Изм.	Кол.уч.	Лист	М.док.	Подп.
Разраб.	Федорова			11.2021
Рук.групп.	Разова			
Нач.отд.	Тюшин			
Н.контр.	Разова			
ГИП	Цой			
Основная часть проекта межевания территории			Стандия	Лист
Графическая часть			п	5
Чертеж межевания территории М 1:2000				



Согласовано:
 Инф. М.подл. Подпись и дата Взам. инб. М