

ОБЩЕСТВО С ОГРАНИЧЕННОЙ ОТВЕТСТВЕННОСТЬЮ



«ИВАНОВО ДОРПРОЕКТ»

**ПРОЕКТ ПЛАНИРОВКИ ТЕРРИТОРИИ И  
ПРОЕКТ МЕЖЕВАНИЯ ТЕРРИТОРИИ  
ДЛЯ РЕКОНСТРУКЦИИ МОСТОВОГО ПЕРЕХОДА ЧЕРЕЗ  
Р. СЕЛЕЗЕНЬ НА КМ 17+833 АВТОМОБИЛЬНОЙ ДОРОГИ  
ВЯЗНИКИ – СЕРГИЕВЫ-ГОРКИ - ТАТАРОВО В  
ВЯЗНИКОВСКОМ РАЙОНЕ ВЛАДИМИРСКОЙ ОБЛАСТИ**

***ДОКУМЕНТАЦИЯ ПО ПЛАНИРОВКЕ ТЕРРИТОРИИ***

**Проект межевания территории**

**142–ПМТ**

***ТОМ 3***

Изм.	№ док.	Подп.	Дата

**Иваново**

**2022 г.**

ОБЩЕСТВО С ОГРАНИЧЕННОЙ ОТВЕТСТВЕННОСТЬЮ



«ИВАНОВО ДОРПРОЕКТ»

**ПРОЕКТ ПЛАНИРОВКИ ТЕРРИТОРИИ И  
ПРОЕКТ МЕЖЕВАНИЯ ТЕРРИТОРИИ  
ДЛЯ РЕКОНСТРУКЦИИ МОСТОВОГО ПЕРЕХОДА ЧЕРЕЗ  
Р. СЕЛЕЗЕНЬ НА КМ 17+833 АВТОМОБИЛЬНОЙ ДОРОГИ  
ВЯЗНИКИ – СЕРГИЕВЫ-ГОРКИ - ТАТАРОВО В  
ВЯЗНИКОВСКОМ РАЙОНЕ ВЛАДИМИРСКОЙ ОБЛАСТИ**

***ДОКУМЕНТАЦИЯ ПО ПЛАНИРОВКЕ ТЕРРИТОРИИ***

**Проект межевания территории**

**142–ПМТ**

***ТОМ 3***

**Генеральный директор  
Главный инженер проекта**

**А.М. Борцов  
С.Н. Торгунов**

Изм.	№ док.	Подп.	Дата

Выпущено \_\_\_\_ экз.

Экз. № \_\_\_\_

Арх. № \_\_\_\_\_

**Иваново  
2022 г.**

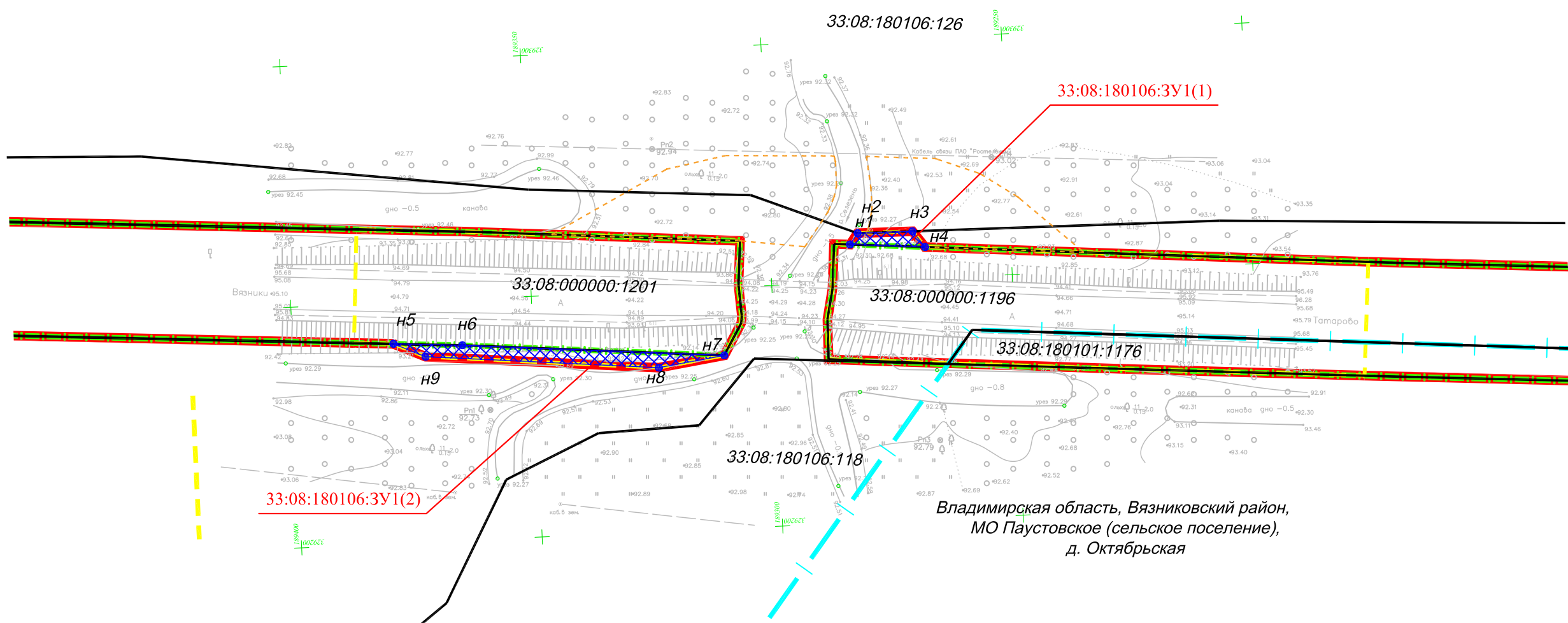
Обозначение	Наименование	Примечание (стр.)
СП	Состав документации по планировке и межеванию территории	4
142-ПМТ	Основная (утверждаемая) часть проекта межевания территории. Раздел 1. Проект межевания территории. Графическая часть.	5
142-ПМТ	Чертеж межевания территории М 1:1000	6
142-ПМТ	Основная (утверждаемая) часть проекта межевания территории. Раздел 2. Проект межевания территории. Текстовая часть.	7
142-ПМТ	Раздел 3. Материалы по обоснованию проекта межевания территории. Графическая часть.	16
142-ПМТ	Чертеж межевания территории М 1:1000	17
142-ПМТ	Раздел 4. Материалы по обоснованию проекта межевания территории. Пояснительная записка.	18

					142-ПМТ - С			
Изм.	Лист	№ докум.	Подпись	Дата				
Разраб.		Афанасьева		11.22	Содержание тома 3	Стадия	Лист	Листов
Пров.		Другов		11.22		П		1
					ООО «Ивановодорпроект»			

Номер тома	Обозначение	Наименование	Примечание					
<i>Проект планировки территории</i>								
1	142-ППТ	<u>Основная (утверждаемая) часть проекта планировки территории</u> Раздел 1. Проект планировки территории. Графическая часть Раздел 2. Положение о размещении линейных объектов						
2	142-ППТ	<u>Материалы по обоснованию проекта планировки территории</u> Раздел 3. Материалы по обоснованию проекта планировки территории. Графическая часть Раздел 4. Материалы по обоснованию проекта планировки территории. Пояснительная записка						
<i>Проект межевания территории</i>								
3	142-ПМТ	<u>Основная часть проекта межевания территории</u> Раздел 1. Проект межевания территории. Графическая часть; Раздел 2. Проект межевания территории. Текстовая часть. <u>Материалы по обоснованию проекта межевания территории</u> Раздел 3. Материалы по обоснованию проекта межевания территории. Графическая часть; Раздел 4. Материалы по обоснованию проекта межевания территории. Пояснительная записка.						
142-ППТ-СП								
Изм.	Лист	№ докум.	Подпись	Дата	Состав документации по планировке территории	Стадия	Лист	Листов
Разраб.	Афанасьева			11.22		П		1
Пров.	Другов			11.22		ООО «Ивановодорпроект»		

**Основная (утверждаемая) часть проекта межевания  
территории**

**Раздел 1. Проект межевания территории.  
Графическая часть**



Владимирская область, Вязниковский район,  
МО Паустовское (сельское поселение),  
д. Октябрьская

Условные обозначения:

- Существующая полоса отвода а/д "Вязники - Сергиевы-Горки - Татарово"
- Границы планируемых элементов планировочной структуры
- Красные линии, утвержденные в составе проекта планировки территории
- Границы планируемых элементов планировочной структуры (временное пользование)
- Границы существующих земельных участков, сведения о которых содержатся в ЕГРН
- 33:08:000000:1196 Кадастровый номер существующих земельных участков, сведения о которых содержатся в ЕГРН
- Граница населенного пункта д. Октябрьская

- Границы образуемого земельного участка с КН№ 33:08:180106:3У1
- Границы образуемых земельных участков
- 33:08:180106:3У1 Условный номер образуемого земельного участка
- n1 Координаты поворотных точек образуемого земельного участка

Примечание:  
1. Границы публичных сервитутов, установленных в соответствии с законодательством РФ - отсутствуют.  
2. Линии отступа от красных линий совпадают с красными линиями.

						142-ПМТ			
						Проект планировки территории и проект межевания территории для реконструкции мостового перехода через р. Селезень на км 17+833 автомобильной дороги Вязники - Сергиевы-Горки - Татарово в Вязниковском районе Владимирской области			
Изм.	Кол.	Лист	№ док.	Подпись	Дата	Основная часть проекта межевания территории. Раздел 1. Проект межевания. Графическая часть	Стадия	Лист	Листов
Разраб.		Афанасьева			11.22		П	1	1
Пров.		Другов			11.22				
Н. контр.		Другов			11.22	Чертеж межевания территории М 1:1000	ООО "Ивановдорпроект"		
ГИП		Торгунов			11.22				

Инв. № подл.	Подп. и дата	Взам. инв. №

**Основная (утверждаемая) часть проекта  
межевания территории**

**Раздел 2. Проект межевания территории.  
Текстовая часть**

Проект межевания территории для реконструкции мостового перехода через р.Селезень на км 17+833 автомобильной дороги Вязники – Сергиевы-Горки – Татарово в Вязниковском районе Владимирской области разработан на основании проекта планировки территории для указанной автомобильной дороги.

Территория проектирования, предназначенная для реконструкции мостового перехода, согласно сведениям единого государственного кадастра недвижимости, расположена в границах кадастровых кварталов 33:08:180101, 33:08:180106.

Проект межевания территории разработан на топографической съемке М 1:1000.

Проект межевания территории, предназначенный для размещения линейного объекта транспортной инфраструктуры регионального значения, включает в себя чертежи межевания территории, на которых отображаются границы существующих, изменяемых и образуемых земельных участков для реконструкции мостового перехода.

Существующая полоса отвода автомобильной дороги расположена:

- на земельном участке с кадастровым номером 33:08:000000:1201, адрес: обл. Владимирская, р-н Вязниковский, автодорога "Вязники - С.Горки - Татарово", категория земель: Земли промышленности, энергетики, транспорта, связи, радиовещания, телевидения, информатики, земли для обеспечения космической деятельности, земли обороны, безопасности и земли иного специального назначения, с видом разрешенного использования – Для нужд автомобильного транспорта.

- на земельном участке с кадастровым номером 33:08:000000:1196, адрес: обл. Владимирская, р-н Вязниковский, автодорога "Вязники - С.Горки - Татарово", категория земель: Земли промышленности, энергетики, транспорта, связи, радиовещания, телевидения, информатики, земли для обеспечения космической деятельности, земли обороны,



безопасности и земли иного специального назначения, с видом разрешенного использования – Для нужд автомобильного транспорта.

- на земельном участке с кадастровым номером 33:08:180101:1176, адрес: Владимирская область, р-н Вязниковский, МО Паустовское (сельское поселение), д. Октябрьская, категория земель: Земли населённых пунктов, с видом разрешенного использования – Размещение автомобильных дорог и их конструктивных элементов.

Образование земельных участков для строительства участка автомобильной дороги осуществляется в соответствии с Земельным кодексом Российской Федерации от 25.10.2001 № 136-ФЗ путем:

- образования земельных участков из земель, государственная собственность на которые не разграничена.

## **I. Перечень и сведения о площади образуемых земельных участков, в том числе возможные способы их образования**

1. Образование многоконтурного земельного участка (состоит из 2 контуров) с условным номером 33:08:180106:ЗУ1 по адресу: Владимирская область, р-н Вязниковский, МО Паустовское (сельское поселение), категория земель - Земли промышленности, энергетики, транспорта, связи, радиовещания, телевидения, информатики, земли для обеспечения космической деятельности, земли обороны, безопасности и земли иного специального назначения, вид разрешенного использования – автомобильный транспорт (Код 7.2) , ориентировочной площадью 205 кв.м.

В образовании земельного участка участвуют земли, находящиеся в государственной или муниципальной собственности, расположенные в кадастровом квартале с кадастровым номером 33:08:180106.

**II. Перечень и сведения о площади образуемых земельных участков, которые будут отнесены к территориям общего пользования или имуществу общего пользования, в том числе в отношении которых предполагаются резервирование и (или) изъятие для государственных или муниципальных нужд.**

Перечень и сведения о площади образуемых земельных участков, указаны в таблице 1.

**III. Виды разрешенного использования образуемых земельных участков**

Виды разрешенного использования образуемых земельных участков, образование которых предусмотрено проектом межевания территории, приняты в соответствии с разработанным проектом планировки территории согласно Приказа федеральной службы государственной регистрации, кадастра и картографии от 10 ноября 2020 № П/0412 (с последующими изменениями).

**IV. Целевое назначение лесов, вид (виды) разрешенного использования лесного участка, количественные и качественные характеристики лесного участка, сведения о нахождении лесного участка в границах особо защитных участков лесов (в случае, если подготовка проекта межевания территории осуществляется в целях определения местоположения границ образуемых и (или) изменяемых лесных участков)**

При реконструкции участка автомобильной дороги не затронуты земли лесного фонда. Образование и (или) изменение лесных участков для размещения автомобильной дороги- не требуется.

**V. Сведения о границах территории, в отношении которой утвержден проект межевания, содержащие перечень координат характерных точек этих границ в системе координат, используемой для ведения Единого государственного реестра недвижимости**

В границах планируемой территории отсутствует утвержденный проект межевания территории, содержащий перечень координат характерных точек границ этой территории в системе координат, используемой для ведения Единого государственного реестра недвижимости.

Перечень координат характерных поворотных точек границы территории, применительно к которой осуществляется подготовка проекта межевания представлен в приложении 1.

Перечень координат характерных поворотных точек образуемых земельных участков представлен в приложении 2.

Таблица 1. Перечень и сведения о площади образуемых земельных участков (постоянное пользование)

№ п/п	Кадастровый номер квартала (земельного участка)	Условный номер образуемого зем. участка	Площадь образуемого зем. участка, кв.м	Местоположение (адрес)	Категория земель	Разрешённое использование исходного земельного участка	Планируемое разрешённое использование (по классификатору)	Вид собственности
1	2	3	4	5	6	7	8	9
1	33:08:180106	33:08:180106:ЗУ1	205	Владимирская область, р-н Вязниковский, МО Паустовское (сельское поселение)	Земли промышленности, энергетики, транспорта, связи, радиовещания, телевидения, информатики, земли для обеспечения космической деятельности, земли обороны, безопасности и земли иного специального назначения	-	Автомобильный транспорт. Код 7.2	Государственная или муниципальная собственность

Таблица 2. Перечень и сведения о площади образуемых земельных участков (временное пользование)

№ п/п	Кадастровый номер квартала (земельного участка)	Условный номер образуемого зем. участка	Площадь образуемого зем. участка, кв.м	Местоположение (адрес)	Категория земель	Разрешённое использование исходного земельного участка	Планируемое разрешённое использование (по классификатору)	Вид собственности
1	2	3	4	5	6	7	8	9
1	33:08:180106	33:08:180106:ЗУ2	555	Владимирская область, р-н Вязниковский, МО Паустовское (сельское поселение)	Земли промышленности, энергетики, транспорта, связи, радиовещания, телевидения, информатики, земли для обеспечения космической деятельности, земли обороны, безопасности и земли иного специального назначения	-	Автомобильный транспорт. Код 7.2	Государственная или муниципальная собственность
2	33:08:180106:126	33:08:180106:126/чзу1	759	обл. Владимирская, р-н Вязниковский, вдоль восточной окраины д. Октябрьская.	Земли сельскохозяйственного назначения	для сельскохозяйственного производства	-	Частная собственность

**Приложение 1. Перечень координат характерных поворотных точек границ территории, применительно к которой осуществляется подготовка проекта межевания территории**

Система координат: МСК- 33

№ п/п	Обозначение точки	X, м	Y, м	Дирекционный угол	Расстояние, м
1	2	3	4	5	6
1	1	189387,22	329242,00	93°50,30'	23,60
2	2	189385,64	329265,55	183°48,94'	22,54
3	3	189363,15	329264,05	184°30,64'	18,06
4	4	189345,15	329262,63	152°55,90'	17,82
5	5	189329,28	329270,74	152°58,93'	9,62
6	6	189320,71	329275,11	169°35,59'	12,57
7	7	189308,35	329277,38	182°47,93'	22,53
8	8	189285,85	329276,28	183°31,05'	6,68
9	9	189279,18	329275,87	184°24,84'	14,42
10	10	189264,80	329274,76	201°18,67'	9,77
11	11	189255,70	329271,21	214°15,53'	9,22
12	12	189248,08	329266,02	222°33,96'	9,49
13	13	189241,09	329259,60	222°31,89'	8,37
14	14	189234,92	329253,94	184°30,17'	59,10
15	15	189176,00	329249,30	274°29,39'	23,63
16	16	189177,85	329225,74	4°11,36'	86,51
17	17	189264,13	329232,06	4°48,00'	24,86
18	18	189288,90	329234,14	4°47,40'	21,68
19	19	189310,50	329235,95	351°58,52'	13,83
20	20	189324,19	329234,02	5°16,48'	48,52
21	21	189372,50	329238,48	24°19,53'	7,21
22	22	189379,07	329241,45	3°51,64'	8,17
	1	189387,22	329242,00		

Приложение 2. Перечень координат характерных поворотных точек  
образуемых земельных участков

Система координат: МСК- 33

33:08:180106:ЗУ1

№ п/п	Обозначение точки	X, м	Y, м	Дирекционный угол	Расстояние, м
1	2	3	4	5	6
:ЗУ1(1)					
1	н1	189283,38	329257,76	126°40,05'	2,83
2	н2	189281,69	329260,03	180°36,22'	11,39
3	н3	189270,30	329259,91	233°57,15'	4,18
4	н4	189267,84	329256,53	4°31,53'	15,59
	н1	189283,38	329257,76		
:ЗУ1(2)					
1	н5	189379,07	329241,45	183°48,20'	14,32
2	н6	189364,78	329240,50	184°47,50'	54,47
3	н7	189310,50	329235,95	351°58,52'	13,83
4	н8	189324,19	329234,02	5°16,48'	48,52
5	н9	189372,50	329238,48	24°19,53'	7,21
	н5	189379,07	329241,45		

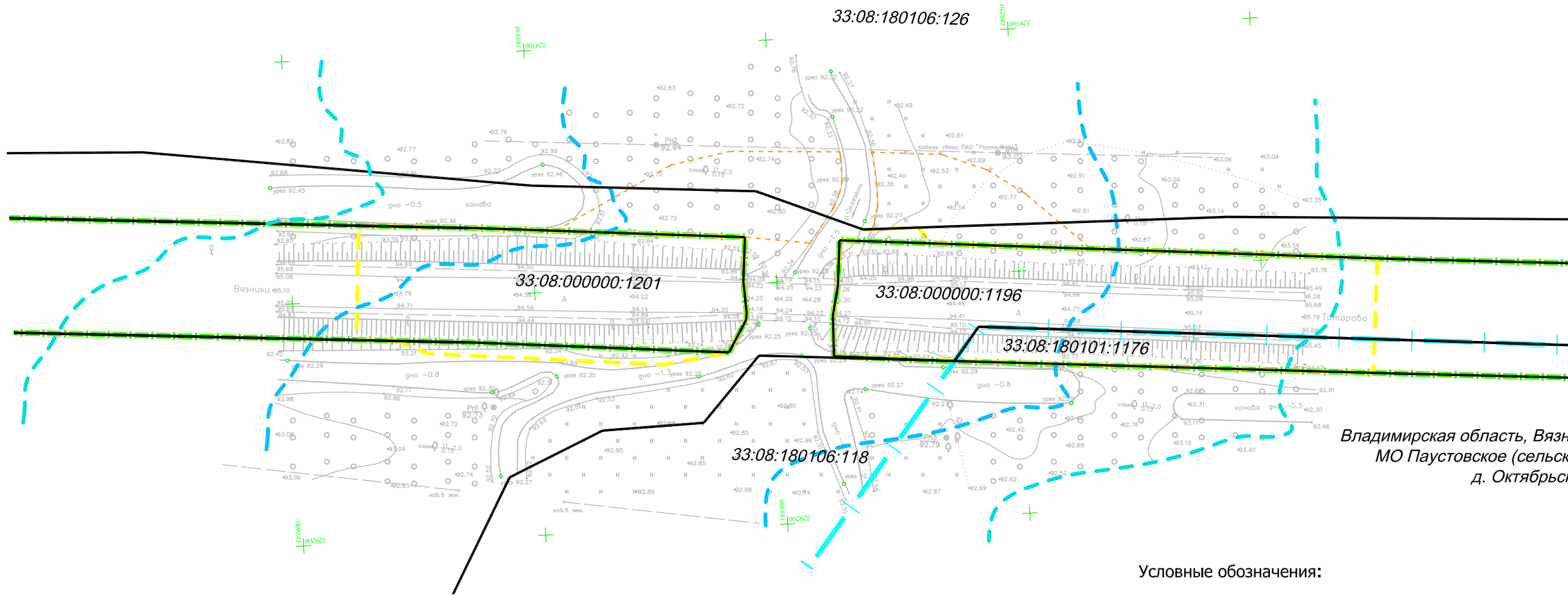
Площадь: 205 кв. м

**Материалы по обоснованию проекта межевания  
территории**

**Раздел 3. Материалы по обоснованию проекта межевания  
территории.**

**Графическая часть**





Владимирская область, Вязниковский район,  
МО Паустовское (сельское поселение),  
д. Октябрьская

Условные обозначения:

- Существующая полоса отвода а/д "Вязники - Сергиевы - Горки - Татарово"
- Границы планируемых элементов планировочной структуры
- Границы планируемых элементов планировочной структуры (временное пользование)
- Границы существующих земельных участков, сведения о которых содержатся в ЕГРН
- 33:08:000000:1196 Кадастровый номер существующих земельных участков, сведения о которых содержатся в ЕГРН
- Граница населенного пункта д Октябрьская
- Границы зон с особыми условиями использования территорий:
- Прибрежная защитная полоса
- Водоохранная зона

Примечание:

1. Границы публичных сервитутов , установленных в соответствии с законодательством РФ - отсутствуют.
2. Границы зон с особыми условиями использования территорий , подлежащие установлению, изменению в связи с размещением линейных объектов - отсутствуют.
3. Границы зон с особыми условиями использования территорий , подлежащие установлению, изменению в связи с размещением линейных объектов, подлежащих реконструкции в связи с их переносом из зон планируемого размещения линейных объектов либо в границах зон планируемого размещения линейных объектов - отсутствуют.
4. Границы особо охраняемых природных территорий - отсутствуют.
5. Границы территорий объектов культурного наследия - отсутствуют.
6. Границы лесничеств, участковых лесничеств, лесных кварталов, лесотаксационных выделов или частей лесотаксационных выделов- отсутствуют.

Инв. № подл.	Подп. и дата	Взам. инв. №

						142-ПМТ			
						Проект планировки территории и проект межевания территории для реконструкции мостового перехода через р. Селезень на км 17+833 автомобильной дороги Вязники - Сергиевы-Горки - Татарово в Вязниковском районе Владимирской области			
Изм.	Кол.	Лист	№ док.	Подпись	Дата	Раздел 3 "Материалы по обоснованию проекта межевания территории. Графическая часть"	Стадия	Лист	Листов
Разраб.		Афанасьева			11.22		П	1	1
Пров.		Другов			11.22				
Н. контр.		Другов			11.22	Чертеж межевания территории М 1:1000	ООО "Ивановдорпроект"		
ГИП		Торгунов			11.22				

**Раздел 4. Материалы по обоснованию проекта межевания  
территории.**

**Пояснительная записка.**

**I. Обоснование определения местоположения границ образуемого земельного участка с учетом соблюдения требований к образуемым земельным участкам, в том числе требований к предельным (минимальным и (или) максимальным) размерам земельных участков.**

Территория, в отношении которой осуществляется подготовка документации по планировке территории находится в Вязниковском районе Владимирской области.

Проект межевания территории разработан в границах проектирования, определенных проектом планировки территории, с учетом установленных проектом планировки территории красных линий, границ зон планируемого размещения линейных объектов, а также с учетом существующих земельных участков согласно сведениям Единого государственного реестра недвижимости.

Территория проектирования, предназначенная для реконструкции мостового перехода, согласно сведениям единого государственного кадастра недвижимости, расположена в границах кадастровых кварталов 33:08:180101, 33:08:180106.

Существующая полоса отвода автомобильной дороги расположена:

- на земельном участке с кадастровым номером 33:08:000000:1201, адрес: обл. Владимирская, р-н Вязниковский, автодорога "Вязники - С.Горки - Татарово", категория земель: Земли промышленности, энергетики, транспорта, связи, радиовещания, телевидения, информатики, земли для обеспечения космической деятельности, земли обороны, безопасности и земли иного специального назначения, с видом разрешенного использования – Для нужд автомобильного транспорта.

- на земельном участке с кадастровым номером 33:08:000000:1196, адрес: обл. Владимирская, р-н Вязниковский, автодорога "Вязники - С.Горки - Татарово", категория земель: Земли промышленности, энергетики, транспорта, связи, радиовещания, телевидения, информатики,

земли для обеспечения космической деятельности, земли обороны, безопасности и земли иного специального назначения, с видом разрешенного использования – Для нужд автомобильного транспорта.

- на земельном участке с кадастровым номером 33:08:180101:1176, адрес: Владимирская область, р-н Вязниковский, МО Паустовское (сельское поселение), д Октябрьская, категория земель: Земли населённых пунктов, с видом разрешенного использования – Размещение автомобильных дорог и их конструктивных элементов.

Дополнительно проектом определены земельные участки в постоянное (бессрочное) пользование. Общая площадь образуемых земельных участков для постоянного (бессрочного) пользования – 205 кв.м. Общая площадь для временного пользования – 1314 кв.м.

Виды разрешенного использования образуемых земельных участков:

- Автомобильный транспорт (Код 7.2).
- Подъездная дорога (носит временный характер).

При определении границ земельных участков требования к точности и методам определения координат характерных точек границ земельного участка принимаются в соответствии с Требованиями к точности и методам определения координат характерных точек границ земельного участка, требованиями к точности и методам определения координат характерных точек контура здания, сооружения или объекта незавершенного строительства на земельном участке, утвержденными Приказом Министерства экономического развития Российской Федерации от 01.03.2016 № 90.

В соответствии с пунктом 7 статьи 11.9 Земельного кодекса Российской Федерации «Требования к образуемым и измененным земельным участкам» границы земельного участка, образуемого для размещения линейных объектов, могут пересекать границы территориальных зон.

В соответствии с пунктом 4 статьи 36 Градостроительного кодекса Российской Федерации действие градостроительного регламента не распространяется на земельные участки, предназначенные для размещения линейных объектов. Предельные (минимальные и (или) максимальные) размеры образуемых земельных участков не подлежат установлению.

## II. Обоснование способа образования земельного участка.

Проектом межевания даны предложения по образованию земельных участков в зонах планируемого размещения участка автомобильной дороги Вязники – Сергиевы-Горки – Татарово в Вязниковском районе Владимирской области.

Образование земельных участков для строительства участка автомобильной дороги осуществляется в соответствии с Земельным кодексом Российской Федерации от 25.10.2001 № 136-ФЗ путем:

- образования земельных участков из земель, государственная собственность на которые не разграничена.

Перечень образуемых земельных участков для реконструкции участка автомобильной дороги:

Таблица 1

Условный номер образуемого зем. участка	Площадь образуемого зем. участка, кв.м	Местоположение (адрес)	Вид собственности	Способ образования
1	2	3	4	5
33:08:180106:ЗУ1	205	Владимирская область, р-н Вязниковский, МО Паустовское (сельское поселение)	Государственная или муниципальная собственность	Образование земельных участков из земель, государственная собственность на которые не разграничена

### **III. Обоснование определения размеров образуемого земельного участка.**

Согласно ст. 36 п.4 п.п.3 Градостроительного Кодекса РФ, действие градостроительного регламента не распространяется на земельные участки, предназначенные для размещения линейных объектов и (или) занятые линейными объектами. Следовательно, предельные (минимальные и (или) максимальные) размеры земельных участков, в том числе их площадь не устанавливаются.

### **IV. Обоснование определения границ публичного сервитута, подлежащего установлению в соответствии с законодательством Российской Федерации.**

Требуется образование части существующего земельного участка с кадастровым номером 33:08:180106:126 для установления публичного сервитута на время реконструкции участка автомобильной дороги.

**Схема границ предполагаемых к использованию земель или части земельного участка на кадастровом плане территории**

**Наименование объекта:** Реконструкция мостового перехода через р. Селезень на км 17+833 автомобильной дороги Вязники - Сергиевы-Горки - Татарово в Вязниковском районе Владимирской области

**Местоположение:** Владимирская область, р-н Вязниковский, МО Паустовское (сельское поселение)

**Номер кадастрового квартала:** 33:08:180106

**Категория земель:** Земли промышленности, энергетики, транспорта, связи, радиовещания, телевидения, информатики, земли для обеспечения космической деятельности, земли обороны, безопасности и земли иного специального назначения

**Вид разрешенного использования земельного участка:** Проезды, в том числе вдольтрассовые, и подъездные дороги, для размещения которых не требуется разрешения на строительство (носит временный характер)

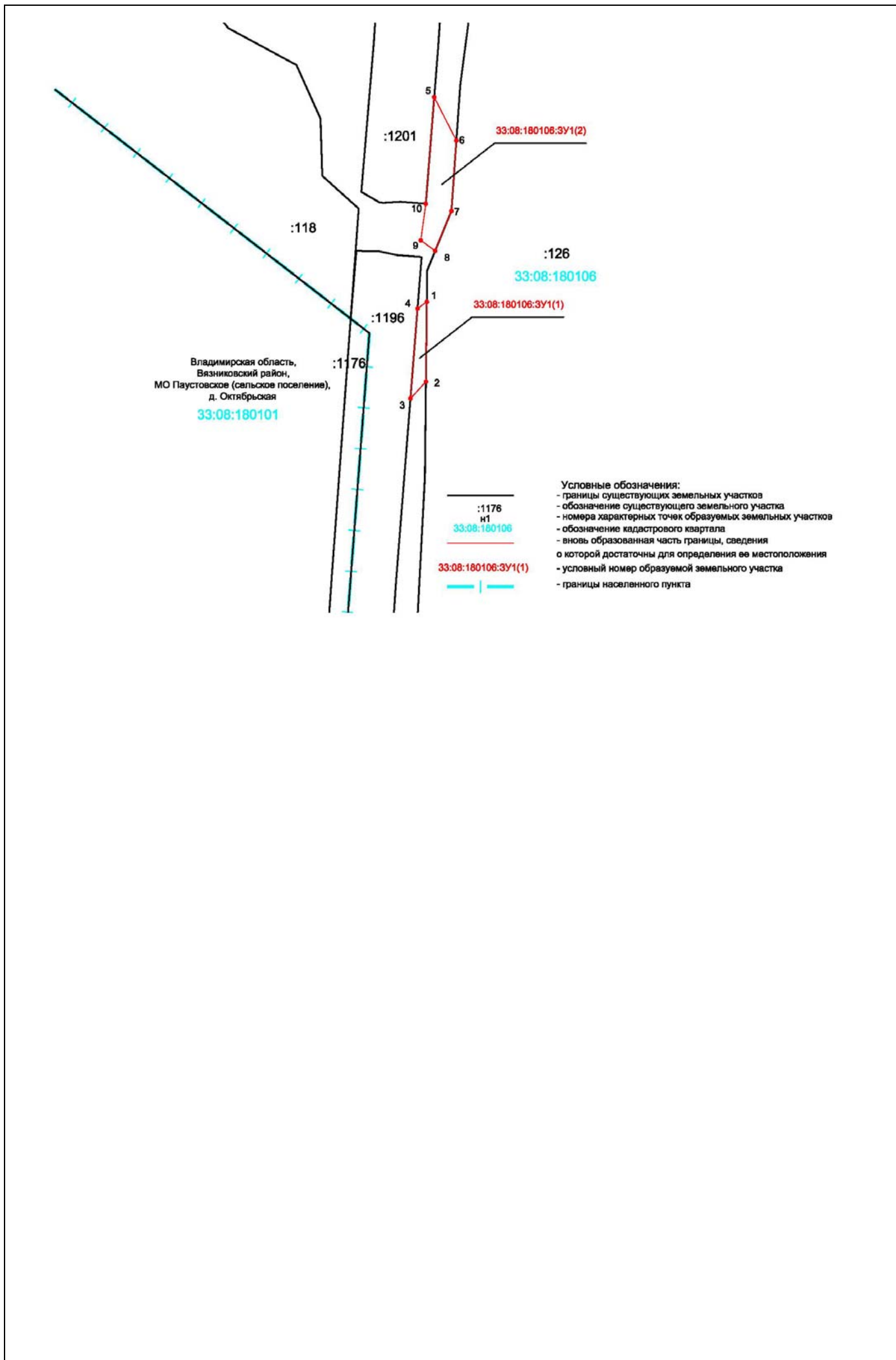
**Выполнил:** ООО «Ивановодорпроект», г. Иваново, ул. Поселковая, д. 10

Система координат: МСК-33

**Условный номер земельного участка** 33:08:180106:3У1

**Площадь земельного участка** 555 м<sup>2</sup>

Обозначение характерных точек границ	Координаты, м	
	X	Y
1	2	3
1	189270,30	329259,91
2	189241,09	329259,60
3	189234,92	329253,94
4	189267,84	329256,53
1	189270,30	329259,91
5	189345,15	329262,63
6	189329,28	329270,74
7	189303,52	329268,93
8	189288,92	329262,98
9	189292,76	329257,73
10	189306,17	329259,56
5	189345,15	329262,63



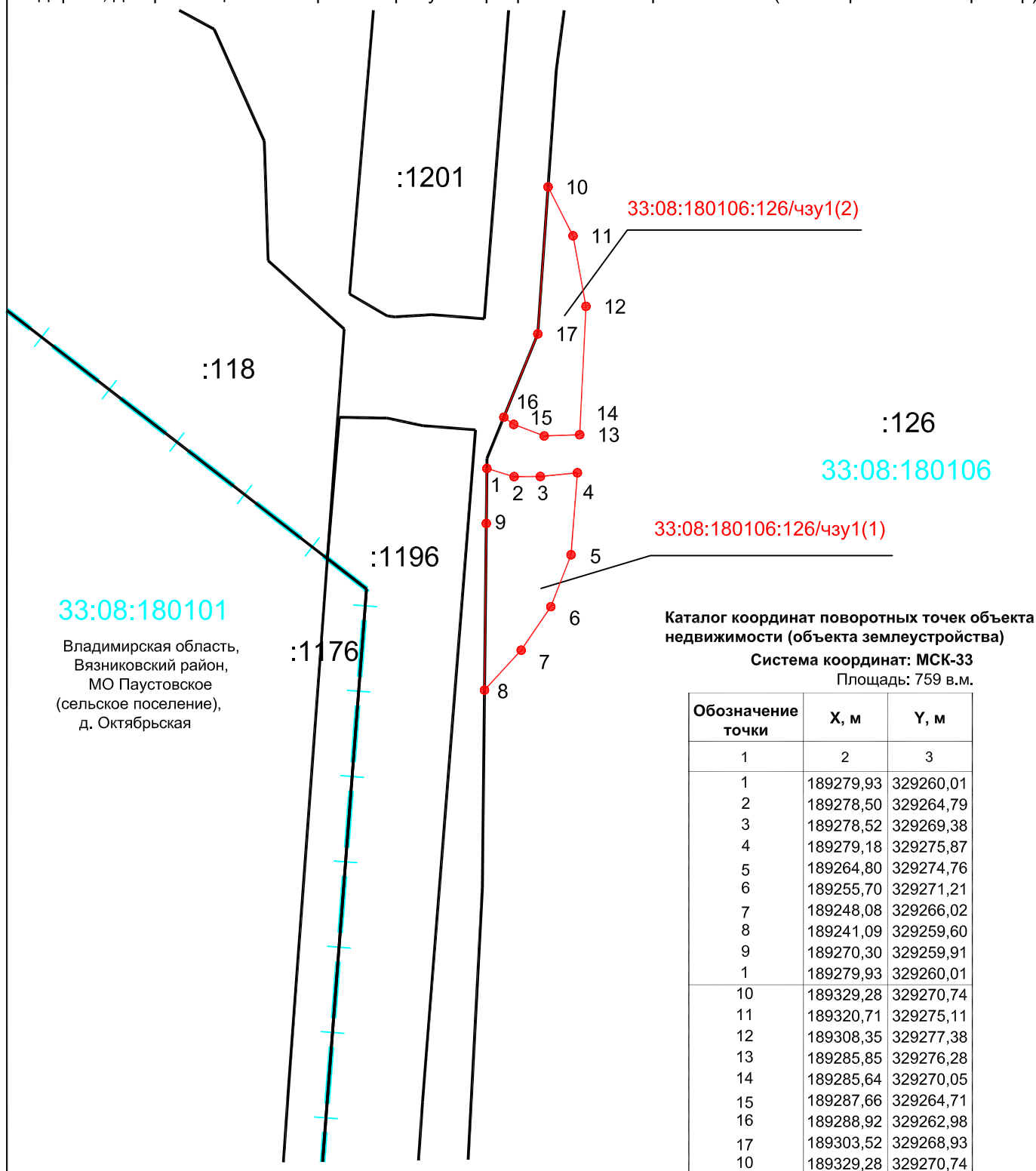


## Схема расположения земельного участка или земельных участков на кадастровом плане территории

Адрес: обл. Владимирская, р-н Вязниковский, вдоль восточной окраины д. Октябрьская

Земли категории: Земли сельскохозяйственного назначения

Разрешенное использование 33:08:180106:126/чзу1: Проезды, в том числе вдольтрассовые, и подъездные дороги, для размещения которых не требуется разрешения на строительство (носит временный характер)



### Условные обозначения:

- границы существующих земельных участков
- обозначение существующего земельного участка
- номера характерных точек образуемых земельных участков
- обозначение кадастрового квартала
- вновь образованная часть границы, сведения о которой достаточны для определения ее местоположения
- условный номер образуемой части земельного участка
- границы населенного пункта