

Приложение
к постановлению администрации района
от _____ № _____

ГРАФИЧЕСКОЕ ОПИСАНИЕ
местоположения границ публичного сервитута в целях
строительства и последующей эксплуатации объектов
2 КЛ-6кВ от места врезки в КЛ-6 кВ ТП-27 – ТП-51 до КТП-109

(наименование объекта, местоположение границ которого описано (далее - объект))

Раздел 1

Сведения об объекте		
№ п/п	Характеристики объекта	Описание характеристик
1	2	3
1	Местоположение объекта	Владимирская область, Вязниковский р-н, Вязники г
2	Площадь объекта ± величина погрешности определения площади (Р ± ΔР)	290 м ² ± 6 м ²
3	Иные характеристики объекта	Вид объекта по документу: Зона публичного сервитута 2 КЛ-6 кВ от места врезки в КЛ-6 кВ ТП-27 – ТП-51 до КТП-109. Кадастровые кварталы, в границах которых расположен сервитут: 33:21:010116. Земельные участки, в границах которых расположен сервитут: 33:21:010116:761, 33:21:010116:185, 33:21:010116:1012, 33:21:010116:557.

Раздел 2

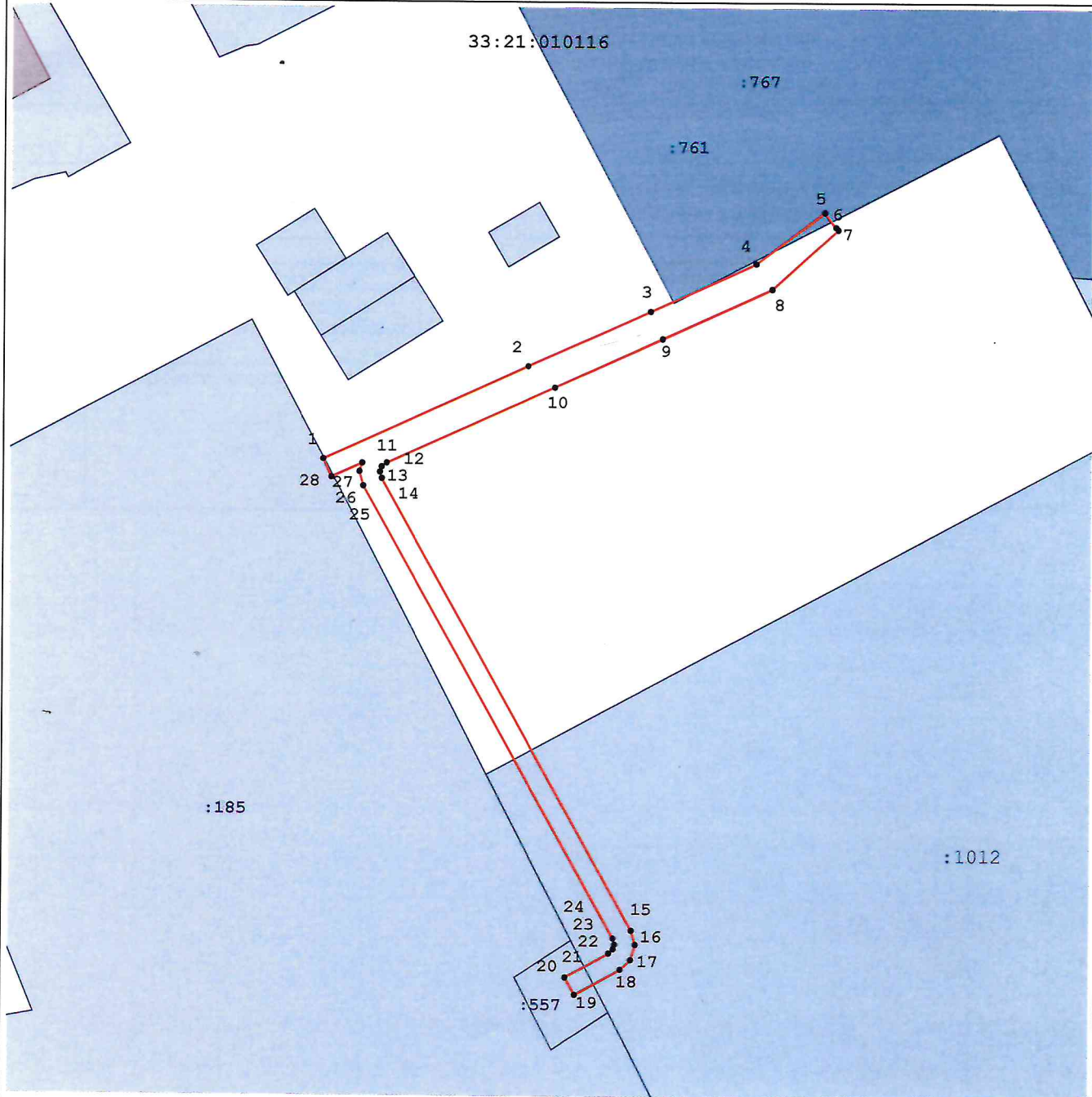
Сведения о местоположении границ объекта					
1. Система координат МСК-33, зона 1					
2. Сведения о характерных точках границ объекта					
Обозначение характерных точек границ	Координаты, м		Метод определения координат характерной точки	Средняя квадратическая погрешность положения характерной точки (Mf), м	Описание обозначения точки на местности (при наличии)
	X	Y			
1	2	3	4	5	6
1	207 748,85	327 857,34	Аналитический метод	0,10	—
2	207 758,33	327 878,12		0,10	
3	207 763,86	327 890,55		0,10	
4	207 768,70	327 901,26		0,10	
5	207 773,92	327 908,19		0,10	
6	207 772,43	327 909,32		0,10	
7	207 772,17	327 909,55		0,10	
8	207 766,14	327 902,88		0,10	
9	207 761,12	327 891,78		0,10	
10	207 756,18	327 880,85		0,10	
11	207 748,47	327 863,77		0,10	
12	207 748,07	327 863,25		0,10	
13	207 747,55	327 863,09		0,10	
14	207 746,91	327 863,27		0,10	
15	207 701,41	327 888,93		0,10	
16	207 700,00	327 889,34		0,10	
17	207 698,45	327 888,87		0,10	
18	207 697,47	327 887,83		0,10	
19	207 694,89	327 883,21		0,10	
20	207 696,64	327 882,23		0,10	
21	207 699,10	327 886,64		0,10	
22	207 699,54	327 887,11		0,10	
23	207 700,01	327 887,25		0,10	
24	207 700,62	327 887,08		0,10	
25	207 746,15	327 861,40		0,10	
26	207 747,59	327 861,01		0,10	
27	207 748,45	327 861,28		0,10	
28	207 747,03	327 858,17		0,10	
1	207 748,85	327 857,34	0,10		
3. Сведения о характерных точках части (частей) границы объекта					
1	2	3	4	5	6
—	—	—	—	—	—

ТЕКСТОВОЕ ОПИСАНИЕ

местоположения границ населенных пунктов, территориальных зон





Прохождение границы		Описание прохождения границы
от точки	до точки	
1	2	3
—	—	—

План границ объекта



Условные обозначения:

Масштаб 1:600

-  - Граница образуемого публичного сервитуту
-  1 - Номер характерной точки, полученной при проведении кадастровых работ
-  - Граница земельного участка
-  - Обозначение объекта капитального строительства

Дата

22 сентября 2023 г.

Подпись



Прошито, пронумеровано, скреплено печатью

пять листов

Юсуповичи И. Б.

