

ГРАФИЧЕСКОЕ ОПИСАНИЕ
местоположения границ публичного сервитута в целях
строительства и последующей эксплуатации объектов
КТП

(наименование объекта, местоположение границ которого описано (далее - объект))

Раздел 1

Сведения об объекте

Сведения об объекте		
№ п/п	Характеристики объекта	Описание характеристик
1	2	3
1	Местоположение объекта	Владимирская область, Вязниковский р-н, Серково д
2	Площадь объекта ± величина погрешности определения площади ($P \pm \Delta P$)	$25 \text{ м}^2 \pm 2 \text{ м}^2$
3	Иные характеристики объекта	Вид объекта по документу: Зона публичного сервитута КТП. Кадастровые кварталы в границах которых расположен сервитут: 33:08:100405.

Раздел 2

Сведения о местоположении границ объекта

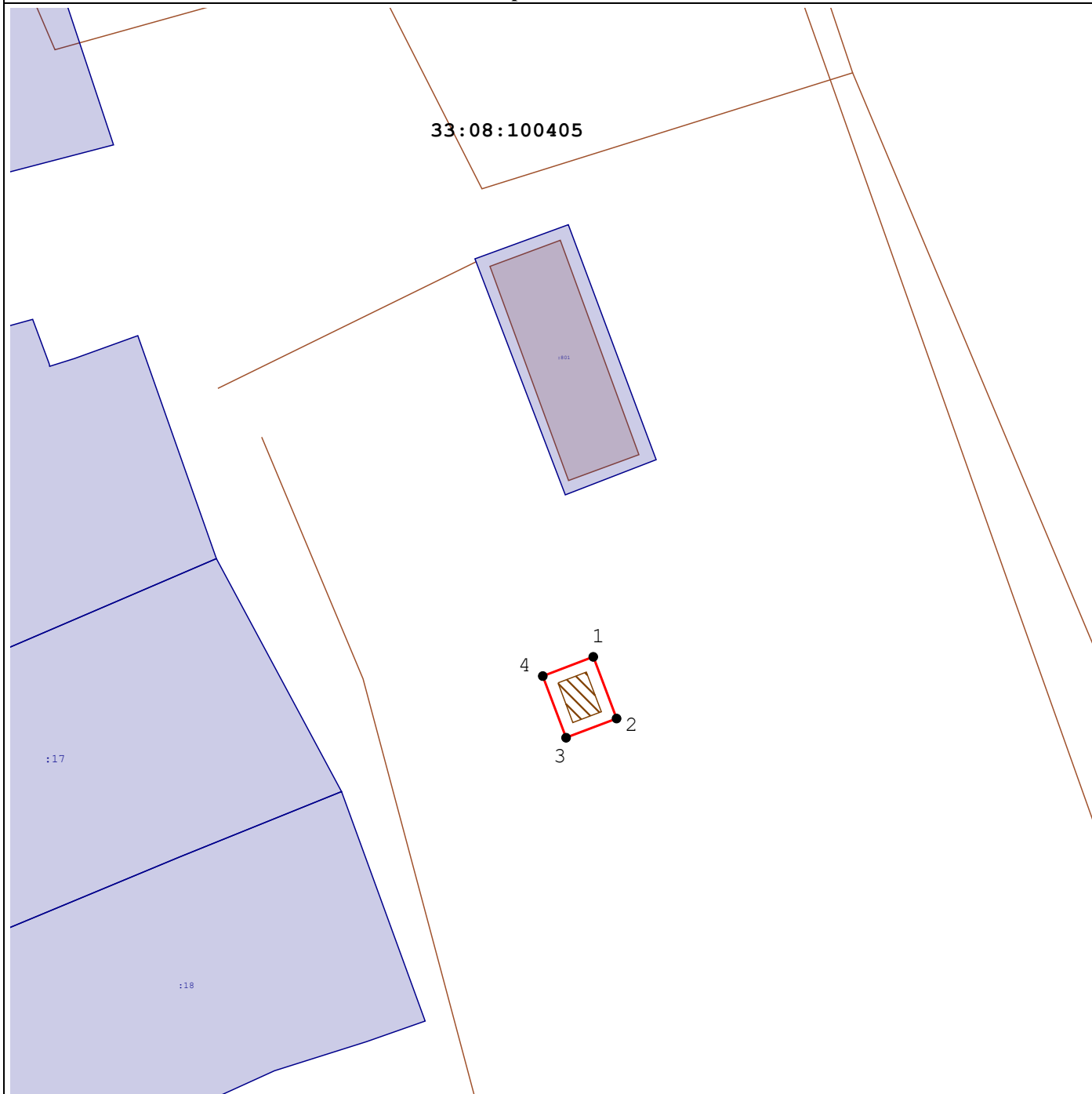
1. Система координат МСК-33, зона 1					
2. Сведения о характерных точках границ объекта					
Обозначение характерных точек границ	Координаты, м		Метод определения координат характерной точки	Средняя квадратическая погрешность положения характерной точки (Mf), м	Описание обозначения точки на местности (при наличии)
	X	Y			
1	2	3	4	5	6
1	201 264,68	316 992,19	Аналитический метод	0,10	—
2	201 259,48	316 994,16		0,10	
3	201 257,86	316 989,89		0,10	
4	201 263,06	316 987,92		0,10	
1	201 264,68	316 992,19		0,10	
3. Сведения о характерных точках части (частей) границы объекта					
1	2	3	4	5	6
—	—	—	—	—	—

ТЕКСТОВОЕ ОПИСАНИЕ

местоположения границ населенных пунктов, территориальных зон





Прохождение границы		Описание прохождения границы
от точки	до точки	
1	2	3
—	—	—

План границ объекта



Условные обозначения:

Масштаб 1:500

-  - граница образуемого публичного сервитута
-  7 - Номер характерной точки, полученной при проведении кадастровых работ
-  - граница земельного участка
-  - Обозначение объекта капитального строительства

Дата

24 октября 2023 г.

Подпись



Место для оттиска печати (при наличии) лица, составившего описание местоположения границ объекта