

ГРАФИЧЕСКОЕ ОПИСАНИЕ
местоположения границ публичного сервитута в целях
строительства и последующей эксплуатации объектов
КТП

(наименование объекта, местоположение границ которого описано (далее - объект))

Раздел 1

Сведения об объекте

№ п/п	Характеристики объекта	Описание характеристик
1	2	3
1	Местоположение объекта	Владимирская область, Вязниковский р-н, Большевысоково д
2	Площадь объекта ± величина погрешности определения площади (P ± ΔP)	25 м ² ± 2 м ²
3	Иные характеристики объекта	Вид объекта по документу: Зона публичного сервитута КТП. Кадастровые кварталы в границах которых расположен сервитут: 33:08:100302. Земельные участки в границах которых расположен сервитут: 33:08:100302:168.

Раздел 2

Сведения о местоположении границ объекта

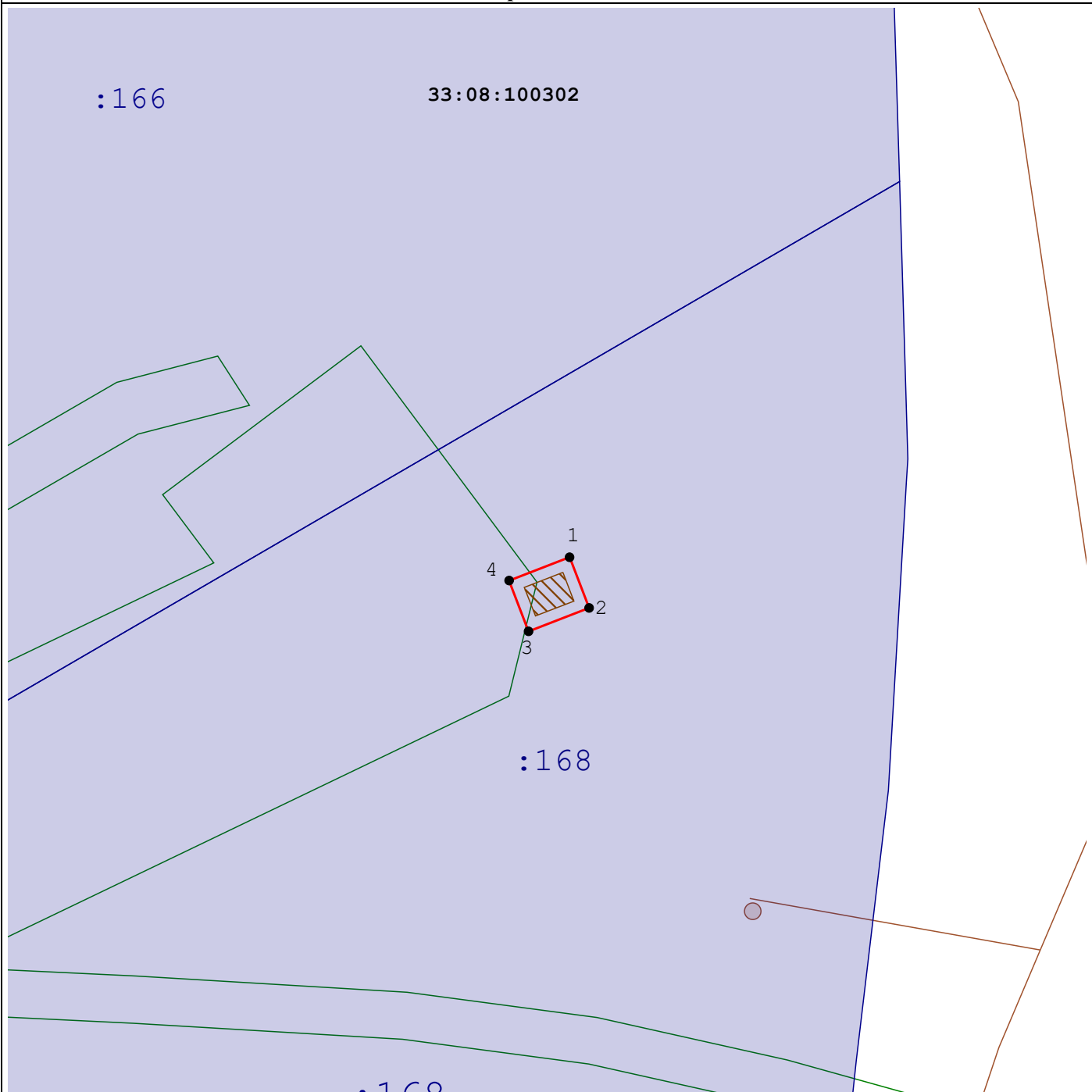
1. Система координат МСК-33, зона 1					
2. Сведения о характерных точках границ объекта					
Обозначение характерных точек границ	Координаты, м		Метод определения координат характерной точки	Средняя квадратическая погрешность положения характерной точки (Mf), м	Описание обозначения точки на местности (при наличии)
	X	Y			
1	2	3	4	5	6
1	198 716,04	312 117,36	Аналитический метод	0,10	—
2	198 711,75	312 119,02		0,10	
3	198 709,77	312 113,88		0,10	
4	198 714,07	312 112,23		0,10	
1	198 716,04	312 117,36		0,10	
3. Сведения о характерных точках части (частей) границы объекта					
1	2	3	4	5	6
—	—	—	—	—	—

ТЕКСТОВОЕ ОПИСАНИЕ

местоположения границ населенных пунктов, территориальных зон





Прохождение границы		Описание прохождения границы
от точки	до точки	
1	2	3
—	—	—

План границ объекта



Условные обозначения:

Масштаб 1:500

-  - граница образуемого публичного сервитута
-  1 - Номер характерной точки, полученной при проведении кадастровых работ
-  - граница земельного участка
-  - Обозначение объекта капитального строительства

Дата 24 октября 2023 г.

Подпись _____



Место для оттиска печати (при наличии) лица, составившего описание местоположения границ объекта