

**ГРАФИЧЕСКОЕ ОПИСАНИЕ**  
**местоположения границ публичного сервитута в целях**  
**строительства и последующей эксплуатации объектов**  
**КТП**

(наименование объекта, местоположение границ которого описано (далее - объект))

**Раздел 1**

**Сведения об объекте**

<b>Сведения об объекте</b>		
<b>№ п/п</b>	<b>Характеристики объекта</b>	<b>Описание характеристик</b>
<b>1</b>	<b>2</b>	<b>3</b>
1	Местоположение объекта	Владимирская область, Вязниковский р-н, Серково д
2	Площадь объекта ± величина погрешности определения площади (P ± ΔP)	26 м <sup>2</sup> ± 2 м <sup>2</sup>
3	Иные характеристики объекта	Вид объекта по документу: Зона публичного сервитута КТП. Кадастровые кварталы в границах которых расположен сервитут: 33:08:100405. Земельные участки в границах которых расположен сервитут: 33:08:100405:36.

**Раздел 2**

**Сведения о местоположении границ объекта**

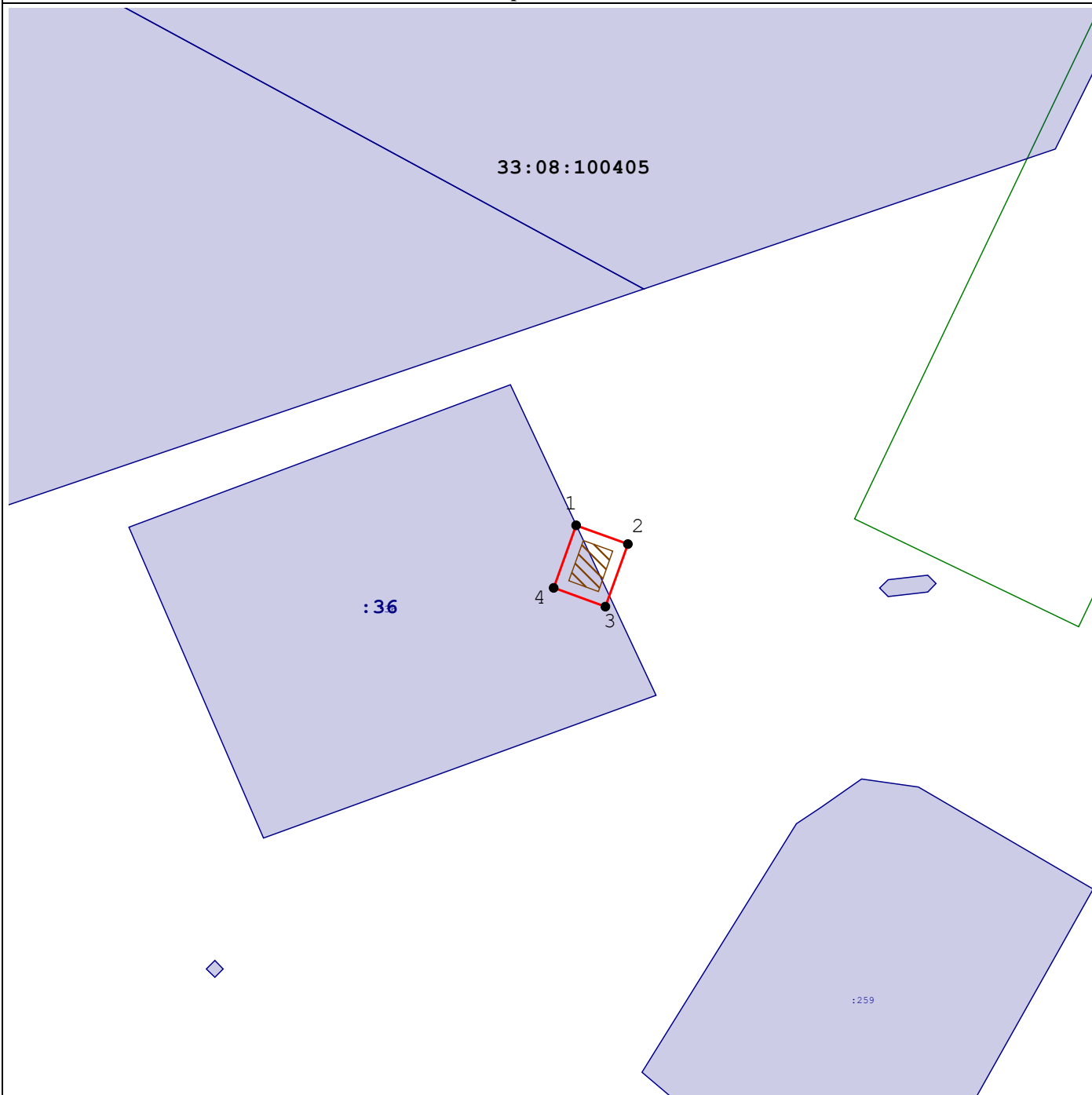
<b>1. Система координат</b> МСК-33, зона 1					
<b>2. Сведения о характерных точках границ объекта</b>					
Обозначение характерных точек границ	Координаты, м		Метод определения координат характерной точки	Средняя квадратическая погрешность положения характерной точки (Mf), м	Описание обозначения точки на местности (при наличии)
	X	Y			
1	2	3	4	5	6
1	201 368,73	317 378,87	Аналитический метод	0,10	—
2	201 367,15	317 383,24		0,10	
3	201 361,88	317 381,34		0,10	
4	201 363,46	317 376,97		0,10	
1	201 368,73	317 378,87		0,10	
<b>3. Сведения о характерных точках части (частей) границы объекта</b>					
1	2	3	4	5	6
—	—	—	—	—	—



**ТЕКСТОВОЕ ОПИСАНИЕ****местоположения границ населенных пунктов, территориальных зон**





<b>Прохождение границы</b>		<b>Описание прохождения границы</b>
<b>от точки</b>	<b>до точки</b>	
<b>1</b>	<b>2</b>	<b>3</b>
—	—	—

# План границ объекта



## Условные обозначения:

Масштаб 1:500

-  - граница образуемого публичного сервитута
-  1 - Номер характерной точки, полученной при проведении кадастровых работ
-  - граница земельного участка
-  - Обозначение объекта капитального строительства

Дата

24 октября 2023 г.

Подпись



Место для оттиска печати (при наличии) лица, составившего описание местоположения границ объекта