

АДМИНИСТРАЦИЯ МУНИЦИПАЛЬНОГО ОБРАЗОВАНИЯ  
ВЯЗНИКОВСКИЙ РАЙОН  
ВЛАДИМИРСКОЙ ОБЛАСТИ

**П О С Т А Н О В Л Е Н И Е**

22.08.2024

№ 1053

*Об утверждении схемы размещения  
рекламных конструкций на территории  
Вязниковского района*

В соответствии со статьей 19 Федерального закона от 13.03.2006 № 38-ФЗ «О рекламе», статьей 35 Устава муниципального образования Вязниковский район Владимирской области администрация района **п о с т а н о в л я е т**:

1. Утвердить схему размещения рекламных конструкций на территории Вязниковского района согласно приложению.

2. Признать утратившими силу постановления администрации района:

- от 16.02.2016 № 122 «Об утверждении схемы размещения рекламных конструкций на территории Вязниковского района»;

- от 28.04.2017 № 444 «О внесении изменений в приложение к постановлению администрации района от 16.02.2016 № 122 «Об утверждении схема размещения рекламных конструкций на территории Вязниковского района»;

- от 29.05.2019 № 585 «О внесении изменений в приложение к постановлению администрации района от 16.02.2016 № 122»;

- от 15.04.2022 № 373 «О внесении изменений в приложение к постановлению администрации района от 16.02.2016 № 122».

3. Контроль за исполнением настоящего постановления возложить на первого заместителя главы администрации района.

4. Постановление вступает в силу после дня его официального опубликования.

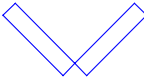




Глава местной администрации






И.В. Зинин




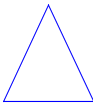
Приложение  
к постановлению администрации района  
от 22.08.2024 № 1053







Схема размещения рекламных  
конструкций на территории  
Вязниковского района






**Таблица № 1. Схема размещения рекламных конструкций на территории  
Вязниковского района**






№ п/п	Описания места размещения рекламной конструкции	Тип рекламной конструкции	Вид рекламной конструкции	Площадь информационных полей рекламной конструкции	Технические характеристики рекламной конструкции	Примечание
1	2	3	4	5	6	7
<b>Муниципальное образование город Вязники</b>						
1	г. Вязники, ул. Ленина, в 94 м на запад от д. 60	Отдельно стоящая рекламная конструкция	рекламный щит 2 стационарные поверхности 6х3м (с внешним подсветом или без подсвета)	2х18 м <sup>2</sup> 	по инд. проекту	приложение № 2 к Схеме, стр. 1 (государственная неразграниченная собственность)
2.	г. Вязники, ул. Ленина, с северной стороны д. 53 а	Отдельно стоящая рекламная конструкция	рекламный щит 2 стационарные поверхности 6х3м (с внешним подсветом или без подсвета)	2х18 м <sup>2</sup> 	приложение № 1 к Схеме	приложение № 2 к Схеме, стр. 2 (государственная неразграниченная собственность)
3.	г. Вязники, ул. Ленина, примерно в 10 м от д. 51 (территория АЗС «Башкирнефть» на земельном участке с кадастровым номером 33:21:020103:61)	Отдельно стоящая рекламная конструкция	рекламный щит 2 стационарные поверхности 6х3м (с внешним подсветом или без подсвета)	2х18 м <sup>2</sup> 	приложение № 1 к Схеме	приложение № 2 к Схеме, стр. 2 (частная собственность)
4.	г. Вязники, ул. Ленина, в северном направлении от АЗС «Лукойл»	Отдельно стоящая рекламная конструкция	рекламный щит 2 стационарные поверхности 6х3м (с внешним подсветом или без подсвета)	2х18 м <sup>2</sup> 	приложение № 1 к Схеме	приложение № 2 к Схеме, стр. 3 (государственная неразграниченная собственность)
5.	г. Вязники, ул. Ленина, д. 45, на земельном участке с кадастровым	Отдельно стоящая рекламная конструкция	рекламная стена 12 стационарных поверхностей 5х2м (с внешним подсветом или без	12х10 м <sup>2</sup> 	по инд. проекту	приложение № 2 к Схеме, стр. 3 (частная собствен-

№ п/п	Описания места размещения рекламной конструкции	Тип рекламной конструкции	Вид рекламной конструкции	Площадь информационных полей рекламной конструкции	Технические характеристики рекламной конструкции	Примечание
1	2	3	4	5	6	7
	номером 33:21:020103:23 (ТЦ «Атак»)		подсвета)			ность)
6.	г. Вязники, ул. Ленина, напротив ТЦ «Июнь, Июль, Август»	Отдельно стоящая рекламная конструкция	рекламный щит 2 стационарные поверхности 6х3м (с внешним подсветом или без подсвета)	2х18 м <sup>2</sup> 	приложение № 1 к Схеме	приложение № 2 к Схеме, стр. 2 (государственная неразграниченная собственность)
7.	г. Вязники, ул. Ленина, напротив д. 41 (ТЦ «Ивановские мануфактуры»)	Отдельно стоящая рекламная конструкция	рекламная стела 2 стационарные поверхности 2х7м (с внешним подсветом или без подсвета)	2х14 м <sup>2</sup> 	по инд. проекту	приложение № 2 к Схеме, стр. 3 (государственная неразграниченная собственность)
8.	г. Вязники, ул. Ленина, с южной стороны д. 30	Отдельно стоящая рекламная конструкция	рекламный щит 2 стационарные поверхности 6х3м (с внешним подсветом или без подсвета)	2х18 м <sup>2</sup> 	приложение № 1 к Схеме	приложение № 2 к Схеме, стр. 4 (государственная неразграниченная собственность)
9.	г. Вязники, ул. Ленина, с южной стороны д. 28	Отдельно стоящая рекламная конструкция	рекламный щит 2 стационарные поверхности 6х3м (с внешним подсветом или без подсвета)	2х18 м <sup>2</sup> 	приложение № 1 к Схеме	приложение № 2 к Схеме, стр. 4 (государственная неразграниченная собственность)
10.	г. Вязники, ул. Ленина, д. 26-б на земельном участке кадастровым номером 33:21:010115:53 8 (ТЦ «Север»)	Отдельно стоящая рекламная конструкция	рекламная стела 12 стационарных поверхностей 5х2м (с внешним подсветом или без подсвета)	12х10 м <sup>2</sup> 	по инд. проекту	приложение № 2 к Схеме, стр. 4 (частная собственность)




№ п/п	Описания места размещения рекламной конструкции	Тип рекламной конструкции	Вид рекламной конструкции	Площадь информационных полей рекламной конструкции	Технические характеристики рекламной конструкции	Примечание
1	2	3	4	5	6	7
11.	г. Вязники, ул. Ленина, д. 41, на земельном участке с кадастровым номером 33:21:020104:53 (ООО«ЛД-Транс»)	Отдельно стоящая рекламная конструкция	8 рекламных щитов 8 односторонних стационарных поверхностей 6х3м (с внешним подсветом или без подсвета)	8х18 м <sup>2</sup>	приложение № 1 к Схеме	приложение № 2 к Схеме, стр. 4 (частная собственность)
12.	г. Вязники, ул. Ленина, напротив д. 13	Отдельно стоящая рекламная конструкция	рекламный щит 2 стационарные поверхности 6х3м (с внешним подсветом или без подсвета)	2х18 м <sup>2</sup> 	приложение № 1 к Схеме	приложение № 2 к Схеме, стр. 5 (государственная неразграниченная собственность)
13.	г. Вязники, ул. Ленина, около д. 10	Отдельно стоящая рекламная конструкция	рекламный щит 2 стационарные поверхности 6х3м (с внешним подсветом или без подсвета)	2х18 м <sup>2</sup> 	приложение № 1 к Схеме	приложение № 2 к Схеме, стр. 5 (государственная неразграниченная собственность)
14.	г. Вязники, ул. Ленина, напротив д. 9	Отдельно стоящая рекламная конструкция	рекламный щит 2 стационарные поверхности 6х3м (с внешним подсветом или без подсвета)	2х18 м <sup>2</sup> 	приложение № 1 к Схеме	приложение № 2 к Схеме, стр. 5 (государственная неразграниченная собственность)
15.	г. Вязники, ул. Заготзерно, д. 7, на земельном участке с кадастровым номером 33:21:010113:393 (ТЦ «Июнь, Июль, Август»)	Отдельно стоящая рекламная конструкция	рекламная стена 12 стационарных поверхностей 5х2м (с внешним подсветом или без подсвета)	12х10 м <sup>2</sup> 	по инд. проекту	приложение № 2 к Схеме, стр. 2 (частная собственность)
16.	г. Вязники,	Отдельно	рекламный щит	2х18 м <sup>2</sup>	приложе-	приложение




№ п/п	Описания места размещения рекламной конструкции	Тип рекламной конструкции	Вид рекламной конструкции	Площадь информационных полей рекламной конструкции	Технические характеристики рекламной конструкции	Примечание
1	2	3	4	5	6	7
	ул. Удобная, вблизи д. 4	стоящая рекламная конструкция	2 стационарные поверхности 6х3м (с внешним подсветом или без подсвета)		ние № 1 к Схеме	№ 2 к Схеме, стр. 6 (государственная неразграниченная собственность)
17.	г. Вязники, ул. Удобная, около д. 4	Отдельно стоящая рекламная конструкция	рекламный щит 2 стационарные поверхности 6х3м (с внешним подсветом или без подсвета)		приложение № 1 к Схеме	приложение № 2 к Схеме, стр. 6 (государственная неразграниченная собственность)
18.	г. Вязники, ул. Большая Московская, около д. 56	Отдельно стоящая рекламная конструкция	рекламный щит 2 стационарные поверхности 6х3м (с внешним подсветом или без подсвета)		приложение № 1 к Схеме	приложение № 2 к Схеме, стр. 7 (государственная неразграниченная собственность)
19.	г. Вязники, ул. Большая Московская, около д. 36	Отдельно стоящая рекламная конструкция	рекламный щит 2 стационарные поверхности 6х3м (с внешним подсветом или без подсвета)		приложение № 1 к Схеме	приложение № 2 к Схеме, стр. 7 (государственная неразграниченная собственность)
20.	г. Вязники, ул. Большая Московская, около д. 16	Отдельно стоящая рекламная конструкция	рекламный щит 2 стационарные поверхности 6х3м (с внешним подсветом или без подсвета)		приложение № 1 к Схеме	приложение № 2 к Схеме, стр. 7 (государственная неразграниченная собственность)
21.	г. Вязники, ул. Большая Московская, д. 4, на земельном	Отдельно стоящая рекламная конструкция	рекламный щит 2 стационарные поверхности 6х3м (с внешним подсветом или без		по инд/ проекту	приложение № 2 к Схеме, стр. 7 (государственная





№ п/п	Описания места размещения рекламной конструкции	Тип рекламной конструкции	Вид рекламной конструкции	Площадь информационных полей рекламной конструкции	Технические характеристики рекламной конструкции	Примечание
1	2	3	4	5	6	7
	участке с кадастровым номером 33:21:010217:72		подсвета)			неразграниченная собственность)
22.	г. Вязники, ул. Горького, около д. 33	Отдельно стоящая рекламная конструкция	рекламный щит 2 стационарные поверхности 6х3м (с внешним подсветом или без подсвета)	2х18 м <sup>2</sup> 	приложение № 1 к Схеме	приложение № 2 к Схеме, стр. 8 (государственная неразграниченная собственность)
23.	г. Вязники, ул. Горького, около д. 47	Отдельно стоящая рекламная конструкция	рекламный щит 2 стационарные поверхности 6х3м (с внешним подсветом или без подсвета)	2х18 м <sup>2</sup> 	приложение № 1 к Схеме	приложение № 2 к Схеме, стр. 8 (государственная неразграниченная собственность)
24.	г. Вязники, ул. Горького, около д. 73	Отдельно стоящая рекламная конструкция	рекламный щит 2 стационарные поверхности 6х3м (с внешним подсветом или без подсвета)	2х18 м <sup>2</sup> 	приложение № 1 к Схеме	приложение № 2 к Схеме, стр. 9 (государственная неразграниченная собственность)
25.	г. Вязники, ул. Горького, около д. 95	Отдельно стоящая рекламная конструкция	рекламный щит 2 стационарные поверхности 6х3м (с внешним подсветом или без подсвета)	2х18 м <sup>2</sup> 	приложение № 1 к Схеме	приложение № 2 к Схеме, стр. 9 (государственная неразграниченная собственность)
26.	г. Вязники, ул. Горького, напротив д. 100	Отдельно стоящая рекламная конструкция	рекламный щит 2 стационарные поверхности 6х3м (с внешним подсветом или без подсвета)	2х18 м <sup>2</sup> 	приложение № 1 к Схеме	приложение № 2 к Схеме, стр. 10 (государственная неразграниченная собственность)




№ п/п	Описания места размещения рекламной конструкции	Тип рекламной конструкции	Вид рекламной конструкции	Площадь информационных полей рекламной конструкции	Технические характеристики рекламной конструкции	Примечание
1	2	3	4	5	6	7
27.	г. Вязники, ул. Горького, около д. 117	Отдельно стоящая рекламная конструкция	рекламный щит 2 стационарные поверхности 6х3м (с внешним подсветом или без подсвета)	2x18 м <sup>2</sup> 	приложение № 1 к Схеме	приложение № 2 к Схеме, стр. 10 (государственная неразграниченная собственность)
28.	г. Вязники, ул. Вокзальная, км 1+200 (слева) автодороги 17 ОП МЗ 17 Н - 23 «Подъезд к ж/д вокзалу ст. Вязники»	Отдельно стоящая рекламная конструкция	рекламный щит 2 стационарные поверхности 6х3м (с внешним подсветом или без подсвета)	2x18 м <sup>2</sup> 	приложение № 1 к Схеме	приложение № 2 к Схеме, стр. 11 в соответствии с ТУ ГБУ «Владупрадор» (письмо от 29.08.2014 № 04-3219) (государственная неразграниченная собственность)
29.	г. Вязники, ул. Ефимьево, д. 15, на земельном участке с кадастровым номером 33:21:020213:68	Отдельно стоящая рекламная конструкция	рекламный щит 2 стационарные поверхности 6х3м (с внешним подсветом или без подсвета)	2x18 м <sup>2</sup> 	приложение № 1 к Схеме	приложение № 2 к Схеме, стр. 12 (частная собственность)
30.	г. Вязники, ул. Железнодорожная, д. 8, на земельном участке с кадастровым номером 33:21:020109:10	Отдельно стоящая рекламная конструкция	рекламный щит 2 стационарные поверхности 6х3м (с внешним подсветом или без подсвета)	2x18 м <sup>2</sup> 	приложение № 1 к Схеме	приложение № 2 к Схеме, стр. 13 (государственная неразграниченная собственность, аренда)
31.	г. Вязники, ул. Железнодорожная, д. 9 а (ООО «ВыборС»)	Отдельно стоящая рекламная конструкция	рекламный щит 2 стационарные поверхности 6х3м (с внешним подсветом или без подсвета)	2x18 м <sup>2</sup> 	по индивидуальному проекту	приложение № 2 к Схеме, стр. 13 (государственная неразграниченная)








№ п/п	Описания места размещения рекламной конструкции	Тип рекламной конструкции	Вид рекламной конструкции	Площадь информационных полей рекламной конструкции	Технические характеристики рекламной конструкции	Примечание
1	2	3	4	5	6	7
						собственность, аренда
32.	г. Вязники, ул. Железнодорожная, напротив магазина «Автосвет», на земельном участке кадастровым номером 33:21:020110:5	Отдельно стоящая рекламная конструкция	рекламная стена 2 стационарных поверхности 4x12м (с внешним подсветом или без подсвета)	2x48 м <sup>2</sup> 	по инд. проекту	приложение № 2 к Схеме, стр. 14 (государственная неразграниченная собственность, аренда)
33.	г. Вязники, в районе мкр. Дечинский на земельном участке с кадастровым номером 33:21:020111:2529	Отдельно стоящая рекламная конструкция	стена 2 стационарные поверхности 1 x 5 м (с внешним подсветом или без подсвета)	1x50 м <sup>2</sup> 	приложение № 1 к Схеме установка с соблюдением норм охраны инженерных сетей и вне полосы отвода	приложение № 2 к Схеме, стр. 15 (частная собственность)
34.	г. Вязники, мкр. Нововязники, ул. Механизаторов, примерно в 35 м на юго-восток от проходной ОАО «Вязниковская текстильно-галантерейная фабрика»	Отдельно стоящая рекламная конструкция	рекламный щит 1 стационарная поверхность 3x1,5м (с внешним подсветом или без подсвета)	4,5 м <sup>2</sup>	по инд. проекту	приложение № 2 к Схеме, стр. 16 (государственная неразграниченная собственность)
35.	Автодорога М-7 «Волга», 301 км (справа), напротив АЗС «Газпромнефть»	Отдельно стоящая рекламная конструкция	рекламный щит 2 стационарные поверхности 6x3м (с внешним подсветом или без подсвета)	2x18 м <sup>2</sup> 	приложение № 1 к Схеме	приложение № 2 к Схеме, стр. 17 (государственная неразграниченная собственность)





№ п/п	Описания места размещения рекламной конструкции	Тип рекламной конструкции	Вид рекламной конструкции	Площадь информационных полей рекламной конструкции	Технические характеристики рекламной конструкции	Примечание
1	2	3	4	5	6	7
36.	Автодорога М-7 «Волга», 294 км (справа), здание бывшего поста ГАИ (северный фасад)	Реклама на зданиях и сооружениях	настенное панно 6,85x2,55м	17,5м <sup>2</sup>		приложение № 2 к Схеме, стр. 18 (муниципальная собственность)
37.	Автодорога М-7 «Волга», 294 км (справа), здание бывшего поста ГАИ (западный фасад)	Реклама на зданиях и сооружениях	настенное панно 5,6 x 2,55м	14,3м <sup>2</sup>		приложение № 2 к Схеме, стр. 18 (муниципальная собственность)
38.	Автодорога М-7 «Волга», 294 км (справа), здание бывшего поста ГАИ (восточный фасад)	Реклама на зданиях и сооружениях	настенное панно 2,55 x 2,55м	6,5м <sup>2</sup>		приложение № 2 к Схеме, стр. 18 (муниципальная собственность)
39.	Вязниковский район, д. Коурково, Автодорога М-7 «Волга», 287 км (слева), на земельном участке кадастровым номером 33:08:080104:193	Отдельно стоящая рекламная конструкция	рекламная стела 2 стационарных поверхности 4x12м (с внешним подсветом или без подсвета)	2x48 м <sup>2</sup> 	по инд. проекту	приложение № 2 к Схеме, стр. 19 (частная собственность)
40.	Вязниковский район, д. Коурково, ул. Шоссейная, д. 44, на земельном участке с кадастровым номером 33:08:080104:13 (столовая «Спарта»)	Отдельно стоящая рекламная конструкция	рекламный щит 2 стационарные поверхности 6x3м (с внешним подсветом или без подсвета)	2x18 м <sup>2</sup> 	приложение № 1 к Схеме	приложение № 2 к Схеме, стр. 19 (государственная неразграниченная собственность, аренда)
41.	Автодорога М-7 «Волга», км 292+900 (слева)	Отдельно стоящая рекламная конструкция	рекламный щит 2 стационарные поверхности 6x3м (с внешним подсветом или без подсвета)	2x18 м <sup>2</sup> 	приложение № 1 к Схеме	приложение № 2 к Схеме, стр. 18 (государственная)

№ п/п	Описания места размещения рекламной конструкции	Тип рекламной конструкции	Вид рекламной конструкции	Площадь информационных полей рекламной конструкции	Технические характеристики рекламной конструкции	Примечание
1	2	3	4	5	6	7
			подсвета)			неразграниченная собственность)
42.	Автодорога М-7 «Волга», км 305+770 (справа)	Отдельно стоящая рекламная конструкция	рекламный щит 2 стационарные поверхности 6х3м (с внешним подсветом или без подсвета)	2х18 м <sup>2</sup> 	приложение № 1 к Схеме	приложение № 2 к Схеме, стр. 20 (государственная неразграниченная собственность)
<b>Муниципальное образование посёлок Мстера</b>						
43.	пос. Мстера, в районе пересечения ул. Советская и пер. 3 -й Советский	Отдельно стоящая рекламная конструкция	рекламный щит 2 стационарные поверхности 1,8х1,2м (с внешним подсветом или без подсвета)	2х2,2 м <sup>2</sup> 	приложение № 1 к Схеме	приложение № 2 к Схеме, стр. 21 (государственная неразграниченная собственность)
44.	ст. Мстера, в районе пересечения ул. Шоссейная и ул. Мира км 67+685 (слева) автодорога «Ковров-Красная Грива-Сельцо-Мстера-ст. Мстера-«Волга»	Отдельно стоящая рекламная конструкция	рекламный щит 2 стационарные поверхности 6х3м (с внешним подсветом или без подсвета)	2х18 м <sup>2</sup> 	приложение № 1 к Схеме	приложение № 2 к Схеме, стр. 22 в соответствии с ТУ ГБУ «Владупрадор», письмо от 21.05.2015 № 04-1771 (государственная неразграниченная собственность)
<b>Муниципальное образование поселок Никологоры</b>						
45.	перед въездом в пос. Никологоры, с северной стороны земельного участка с	Отдельно стоящая рекламная конструкция	рекламный щит 2 стационарные поверхности 6х3м (с внешним подсветом или без подсвета)	2х18 м <sup>2</sup> 	приложение № 1 к Схеме	приложение № 2 к Схеме, стр. 23 в соответствии с ТУ ГБУ «Владупрадор»

№ п/п	Описания места размещения рекламной конструкции	Тип рекламной конструкции	Вид рекламной конструкции	Площадь информационных полей рекламной конструкции	Технические характеристики рекламной конструкции	Примечание
1	2	3	4	5	6	7
	кадастровым номером 33:08:170103:85 автодорога «ст. Сеньково-Никологоры-Степанцево-Симонцево» км 10+435 (справа)					письмо от 21.05.2015 № 04-1774 (государственная неразграниченная собственность)
46.	пос. Никологоры, ул. 1-я Пролетарская, в 60 м от д. 51 по направлению на юго-запад	Отдельно стоящая рекламная конструкция	рекламный щит 2 стационарные поверхности 6х3м (с внешним подсветом или без подсвета)	2x18 м <sup>2</sup> 	приложение № 1 к Схеме	приложение № 2 к Схеме, стр. 25 (государственная неразграниченная собственность)
47.	пос. Никологоры, ул. Советская, в 50 м на юг от д. 64 автодорога «ст. Сеньково-Никологоры-Степанцево-Симонцево» км 12+600 (слева)	Отдельно стоящая рекламная конструкция	рекламный щит 2 стационарные поверхности 6х3м (с внешним подсветом или без подсвета)	2x18 м <sup>2</sup> 	приложение № 1 к Схеме	приложение № 2 к Схеме, стр. 24 в соответствии с ТУ ГБУ «Владупрадор», письмо от 21.05.2015 № 04-1775 (государственная неразграниченная собственность)
48.	пос. Никологоры, ул. 1-я Садовая автодорога «Никологоры-Бурково-Октябрьская», км 0+900 (слева)	Отдельно стоящая рекламная конструкция	рекламный щит 2 стационарные поверхности 6х3м (с внешним подсветом или без подсвета)	2x18 м <sup>2</sup> 	приложение № 1 к Схеме	приложение № 2 к Схеме, стр. 26 в соответствии с ТУ ГБУ «Владупрадор», письмо от 07.07.2015 № 04-2382 (государственная неразграниченная собственность)

№ п/п	Описания места размещения рекламной конструкции	Тип рекламной конструкции	Вид рекламной конструкции	Площадь информационных полей рекламной конструкции	Технические характеристики рекламной конструкции	Примечание
1	2	3	4	5	6	7
						ность)
<b>Муниципальное образование Степанцевское</b>						
49.	д. Эдон, ул. Мира, на повороте межмуниципальной трассы, северо-западнее д. 4	Отдельно стоящая рекламная конструкция	рекламный щит 2 стационарные поверхности 6х3м (с внешним подсветом или без подсвета)	2х18 м <sup>2</sup> 	приложение № 1 к Схеме	приложение № 2 к Схеме, стр. 27 (государственная неразграниченная собственность)
50.	д. Буторлино, ул. Советская, западнее д. 2	Отдельно стоящая рекламная конструкция	рекламный щит 2 стационарные поверхности 6х3м (с внешним подсветом или без подсвета)	2х18 м <sup>2</sup> 	приложение № 1 к Схеме	приложение № 2 к Схеме, стр. 28 (государственная неразграниченная собственность)
<b>Муниципальное образование Октябрьское</b>						
51.	пос. Октябрьский, ул. Первомайская, в 20 м на юг от д. 1	Отдельно стоящая рекламная конструкция	сити-формат	1,2х1,8 м	по инд. проекту	приложение № 2 к Схеме, стр. 30 (государственная неразграниченная собственность)
52.	д. Серково, ул. Пролетарская, примерно в 5 м на запад от д. 2 а автодорога «Воронино-Серково» км 5+090 (слева)	Отдельно стоящая рекламная конструкция	сити-формат	1,2х1,8 м	по инд. проекту	приложение № 2 к Схеме, стр. 31 в соответствии с ТУ ГБУ «Владупрадор», письмо от 21.05.2015 № 04-1772 (государственная неразграниченная собственность)

№ п/п	Описания места размещения рекламной конструкции	Тип рекламной конструкции	Вид рекламной конструкции	Площадь информационных полей рекламной конструкции	Технические характеристики рекламной конструкции	Примечание
1	2	3	4	5	6	7
53.	д. Серково, ул. Старое Серково, 187 м севернее от д. 20 автодорога «ст. Сеньково-Серково-Поздняково-Волченки» км 6+240 (справа)	Отдельно стоящая рекламная конструкция	рекламный щит 2 стационарные поверхности 6х3м (с внешним подсветом или без подсвета)	2x18 м <sup>2</sup> 	приложение № 1 к Схеме	приложение № 2 к Схеме, стр. 31 в соответствии с ТУ ГБУ «Владупрадор», письмо от 21.05.2015 № 04-1773 (государственная неразграниченная собственность)
54.	автодорога «ст. Сеньково-Никологоры-Степанцево-Симонцево» км 1+130 (справа)	Отдельно стоящая рекламная конструкция	рекламный щит 2 стационарные поверхности 6х3м (с внешним подсветом или без подсвета)	2x18 м <sup>2</sup> 	приложение № 1 к Схеме	приложение № 2 к Схеме, стр. 29 в соответствии с ТУ ГБУ «Владупрадор», письмо от 07.07.2015 № 04-2383 (государственная неразграниченная собственность)
<b>Муниципальное образование Паустовское</b>						
55.	д. Паустово, ул. Центральная, д. 70 автодорога «Вязники-Сергиевы Горки-Татарово» км 12+250 (справа)	Отдельно стоящая рекламная конструкция	рекламный щит 2 стационарные поверхности 6х3м (с внешним подсветом или без подсвета)	2x18 м <sup>2</sup> 	приложение № 1 к Схеме	приложение № 2 к Схеме, стр. 32 в соответствии с ТУ ГБУ «Владупрадор», письмо от 21.05.2015 № 04-1769 (государственная неразграниченная собственность)

№ п/п	Описания места размещения рекламной конструкции	Тип рекламной конструкции	Вид рекламной конструкции	Площадь информационных полей рекламной конструкции	Технические характеристики рекламной конструкции	Примечание
1	2	3	4	5	6	7
56.	д. Воробьевка, на въезде слева со стороны г. Вязники автодорога «Вязники-Сергиевы Горки-Татарово» км 7+400 (слева)	Отдельно стоящая рекламная конструкция	рекламный щит 2 стационарные поверхности 6х3м (с внешним подсветом или без подсвета)	2x18 м <sup>2</sup> 	приложение № 1 к Схеме	приложение № 2 к Схеме, стр. 33 в соответствии с ТУ ГБУ «Владупрадор», письмо от 21.05.2015 № 04-1768 (государственная неразграниченная собственность)
<b>Муниципальное образование Сарыевское</b>						
57.	с. Сарыево, ул. Механизаторов, вблизи д. 14 автодорога «Глебово-Крестниково-Сарыево-«Волга»км 29+900 (слева)	Отдельно стоящая рекламная конструкция	2 рекламных щита 1 стационарная поверхность 6х3м (с внешним подсветом или без подсвета)	2x18 м <sup>2</sup> 	приложение № 1 к Схеме	приложение № 2 к Схеме, стр. 34 в соответствии с ТУ ГБУ «Владупрадор», письмо от 21.05.2015 № 04-1770 (государственная неразграниченная собственность)
58.	д. Осинки, ул. Комсомольская, вблизи д. 4 (не менее 20 м от бровки земляного полотна)	Отдельно стоящая рекламная конструкция	2 рекламных щита 1 стационарная поверхность 6х3м (с внешним подсветом или без подсвета)	2x18 м <sup>2</sup> 	приложение № 1 к Схеме	приложение № 2 к Схеме, стр. 35 (государственная неразграниченная собственность)
59.	Автодорога М-7 «Волга», км 275+160 (слева)	Отдельно стоящая рекламная конструкция	рекламный щит 2 стационарные поверхности 6х3м (с внешним подсветом или без подсвета)	2x18 м <sup>2</sup> 	приложение № 1 к Схеме	приложение № 2 к Схеме, стр. 36 (государственная неразграниченная собственность)

№ п/п	Описания места размещения рекламной конструкции	Тип рекламной конструкции	Вид рекламной конструкции	Площадь информационных полей рекламной конструкции	Технические характеристики рекламной конструкции	Примечание
1	2	3	4	5	6	7
						ность)

**Таблица № 2. Описание размещения информационных конструкций**

№ п/п	Описания места размещения рекламной конструкции	Вид рекламной конструкции	Примечание
1	2	3	4
<b>Муниципальное образование город Вязники</b>			
1.	г. Вязники, пересечение ул. Ленина и ул. Комсомольская (напротив ЗАГС)	информационный стенд	
2.	г. Вязники, ул. Благовещенская, напротив д. 35 а (здание РДК)	информационный стенд	
3.	г. Вязники, ул. Свердлова, напротив д. 45/1	информационный стенд	
4.	г. Вязники, ул. Ленина, рядом с остановкой «Автовокзал» (в сторону Центра)	тумба	
5.	г. Вязники, ул. Metallistov, рядом с остановкой «Школа № 4»	тумба	
6.	г. Вязники, пл. Карла Либкнехта, рядом с остановкой «Ярцево»	тумба	
7.	г. Вязники, ул. Железнодорожная, напротив д. 13 (напротив входа в «Отдел кадров» АО «ОСВАР»)	тумба	
8.	г. Вязники, ул. Ленина, остановка «Автовокзал» (из Центра)	доска объявлений	
9.	г. Вязники, ул. Удобная, остановка ВТЭП (в сторону ул. Ефимьево)	доска объявлений	
10.	г. Вязники, ул. Железнодорожная, остановка ВТЭП (в сторону ж/д вокзала)	доска объявлений	
11.	г. Вязники, ул. Ленина, остановка Леспромхоз (из Центра)	доска объявлений	
12.	г. Вязники, ул. Благовещенская, остановка «Льнокомбинат» (в сторону Текмаш)	доска объявлений	
13.	г. Вязники, ул. Благовещенская, остановка «Льнокомбинат» (в сторону Центра)	доска объявлений	
14.	г. Вязники, ул. Советская, д. 38	доска объявлений – 2 шт.	
15.	г. Вязники, ул. Советская, остановка «Детский мир» (из Центра)	доска объявлений	
16.	г. Вязники, ул. Советская, остановка «Детский мир» (в сторону Центра)	доска объявлений	
17.	г. Вязники, ул. Советская, остановка «Площадь Соборная» (в сторону ж/д Вокзала)	доска объявлений	




№ п/п	Описания места размещения рекламной конструкции	Вид рекламной конструкции	Примечание
1	2	3	4
18.	г. Вязники, ул. Горького, остановка «Вязниковская РБП» (в сторону Центра)	доска объявлений	
19.	г. Вязники, ул. Горького, остановка «Ветлечебница» (в сторону Центра)	доска объявлений	
20.	г. Вязники, ул. Горького, остановка «Ветлечебница» (в сторону ж/д вокзала)	доска объявлений	
21.	г. Вязники, ул. Горького, остановка «Трансформаторная» (в сторону Центра)	доска объявлений	
22.	г. Вязники, ул. Горького, остановка «Трансформаторная» (в сторону ж/д вокзала)	доска объявлений	
23.	г. Вязники, ул. Горького, остановка «Толмачево» (в сторону Центра)	доска объявлений	
24.	г. Вязники, ул. Ефимьево, остановка «Ефимьево»	доска объявлений	
25.	г. Вязники, мкр. Нововязники, ул. Первомайская, напротив магазина «Продукты»	информационный стенд	
<b>Муниципальное образование Октябрьское</b>			
26.	пос. Лукново, примерно в 40 м на юго-восток от здания администрации пос. Лукново	доска объявлений	1,2x1,8м
27.	д. Большевысоково, ул. Центральная, около д. 30	доска объявлений	1,2x1,8м
28.	д. Поздняково, около д. 38	доска объявлений	1,2x1,8м
<b>Муниципальное образование Сарыевское</b>			
29.	д. Симонцево, ул. Лесочасток	информационный стенд	
30.	с. Сарыево, ул. Механизаторов	информационный стенд	
31.	с. Сарыево, ул. Советская	информационный стенд	
32.	пос. ст. Сарыево, ул. Шоссейная	информационный стенд	
33.	пос. ст. Сарыево, ул. Школьная	информационный стенд	
34.	д. Осинки, ул. Шоссейная	информационный стенд	
35.	д. Шустово, ул. Молодежная	информационный стенд	
<b>Муниципальное образование поселок Мстера</b>			
36.	с. Станки, ул. Центральная, около д. 4	информационный стенд	
37.	пос. Заречный, около д. 40	информационный стенд	
38.	с. Барское Татарово, около павильона остановки «Улица Шибанова»	информационный стенд	
39.	пос. Мстера, ул. Советская, около д. 16	информационный стенд	
40.	пос. Мстера, пл. Ленина, около д. 16	информационный стенд	
41.	пос. Мстера, ул. Советская, около д. 89	информационный стенд	
42.	пос. Мстера, пл. Ленина, около д. 7	информационный стенд	

№ п/п	Описания места размещения рекламной конструкции	Вид рекламной конструкции	Примечание
1	2	3	4
43.	ст. Мстера, ул. 2-я Кирзаводская, около д. 10	информационный стенд	
44.	ст. Мстера, ул. Школьная, около д. 1	информационный стенд	
<b>Муниципальное образование поселок Никологоры</b>			
45.	пос. Никологоры, ул. Советская, у д. 14	информационный стенд	
46.	пос. Никологоры, ул. Советская, у сквера напротив д. 15	информационный стенд	
47.	пос. Никологоры, пер. Пушкинский, у д. 10	информационный стенд	
48.	пос. Никологоры, пер. Пушкинский, у д. 13	информационный стенд	
49.	пос. Никологоры, ул. Механическая, у д. 67	информационный стенд	
50.	пос. Никологоры, ул. Е. Игошина, у торгового павильона «Ли́ра»	информационный стенд	
51.	пос. Приозерный, ул. Пушкинская, у д. 126	информационный стенд	
52.	д. Галкино, ул. Советская, у д. 1-б	информационный стенд	
<b>Муниципальное образование Паустовское</b>			
53.	д. Паустово, ул. Центральная, д. 54а (у здания администрации)	информационный стенд	
54.	д. Паустово, ул. Центральная, д. 37 (у сельского ДК)	информационный стенд	
55.	д. Паустово, ул. Центральная, д. 70 (у магазина Вязниковского ПО)	информационный стенд	
56.	пос. Центральный, ул. Главная, д. 24 (у магазина Вязниковского ПО)	информационный стенд	
57.	пос. Центральный, ул. Главная, д. 1 (у здания конторы ПЗ Пролетарий)	информационный стенд	
58.	д. Сергеево, ул. Комсомольская, д. 26 а (у магазина Вязниковского ПО)	информационный стенд	
59.	д. Сергеево, ул. Центральная, д. 3 (у магазина индивидуального предпринимателя Краухиной С.П.)	информационный стенд	
60.	д. Воробьевка, ул. Главная, д. 10 (у здания магазина Вязниковского ПО)	информационный стенд	
61.	д. Октябрьская, ул. Советская, д. 62 а (у здания магазина индивидуального предпринимателя Кобякова О.В.)	информационный стенд	
62.	д. Октябрьская, ул. Советская, д. 81 (у здания администрации)	информационный стенд	
63.	с. Сергиевы-Горки, ул. Муромская, д. 84 (у здания магазина Никологорского ПО)	информационный стенд	
64.	с. Сергиевы-Горки, ул. Молодежная, д. 3 (у здания магазина индивидуального предпринимателя Гаврилова Н.В.)	информационный стенд	
65.	д. Роговская, д. 63 (у здания магазина)	информационный стенд	
66.	д. Успенский Погост, д. 40 (у здания бывшего клуба)	информационный стенд	

№ п/п	Описания места размещения рекламной конструкции	Вид рекламной конструкции	Примечание
1	2	3	4
67.	д. Большое Филисово, д. 2 (у жилого частного дома)	информационный стенд	
<b>Муниципальное образования Степанцевское</b>			
68.	д. Буторлино, ул. Советская, д. 1	доска объявлений	
69.	д. Буторлино, пер. Фабричный, д. 9 а	доска объявлений	
70.	п. Степанцево, ул. Ленина, д. 16	доска объявлений	
71.	п. Степанцево, ул. Первомайская, д. 16 а	доска объявлений	
72.	п. Степанцево, ул. Первомайская, д. 12	доска объявлений	
73.	п. Степанцево, ул. Пролетарская, д. 3	доска объявлений	
74.	п. Степанцево, ул. Совхозная, д. 4	доска объявлений	
75.	п. Степанцево, ул. Фабричная, д. 23	доска объявлений	
76.	п. Степанцево, ул. Фабричная, д. 25	доска объявлений	
77.	д. Эдон, ул. Советская, д. 1	доска объявлений	

Приложение № 1  
к схеме размещения рекламных  
конструкций на территории  
Вязниковского района

Технические характеристики отдельно стоящей рекламной конструкции – щит 6 х 3 м



**Габариты конструкции:**

**Ширина** - до 6000 мм

**Освещение**

- внешняя или внутренняя подсветка в границах населенных пунктов

- внешняя или внутренняя подсветка или без подсвета за границами населенных пунктов

**Высота** - от 5000 мм до 7000 мм

**Тип смены изображения** - стационарное

**Высота опорной стойки** - не менее 2000 мм на автомобильных дорогах, не менее 4500 мм для территорий поселений

**Облицовка** - пластик или композитный материал

**Размер рекламного объявления** - 6000х3000 мм

**Цвет конструкции** - серый

**Техническое описание** - щитовые рекламные конструкции среднего формата, имеющие внешние поверхности, специально предназначенные для размещения рекламы. Щиты состоят из фундамента, каркаса, опоры и двух информационных полей размером 6 х 3 м каждый.



