

Утверждена

(наименование документа об утверждении, включая наименования органов государственной власти или

органов местного самоуправления, принявших решение об утверждении схемы или

подписавших соглашение о перераспределении земельных участков)

от _____

№ _____

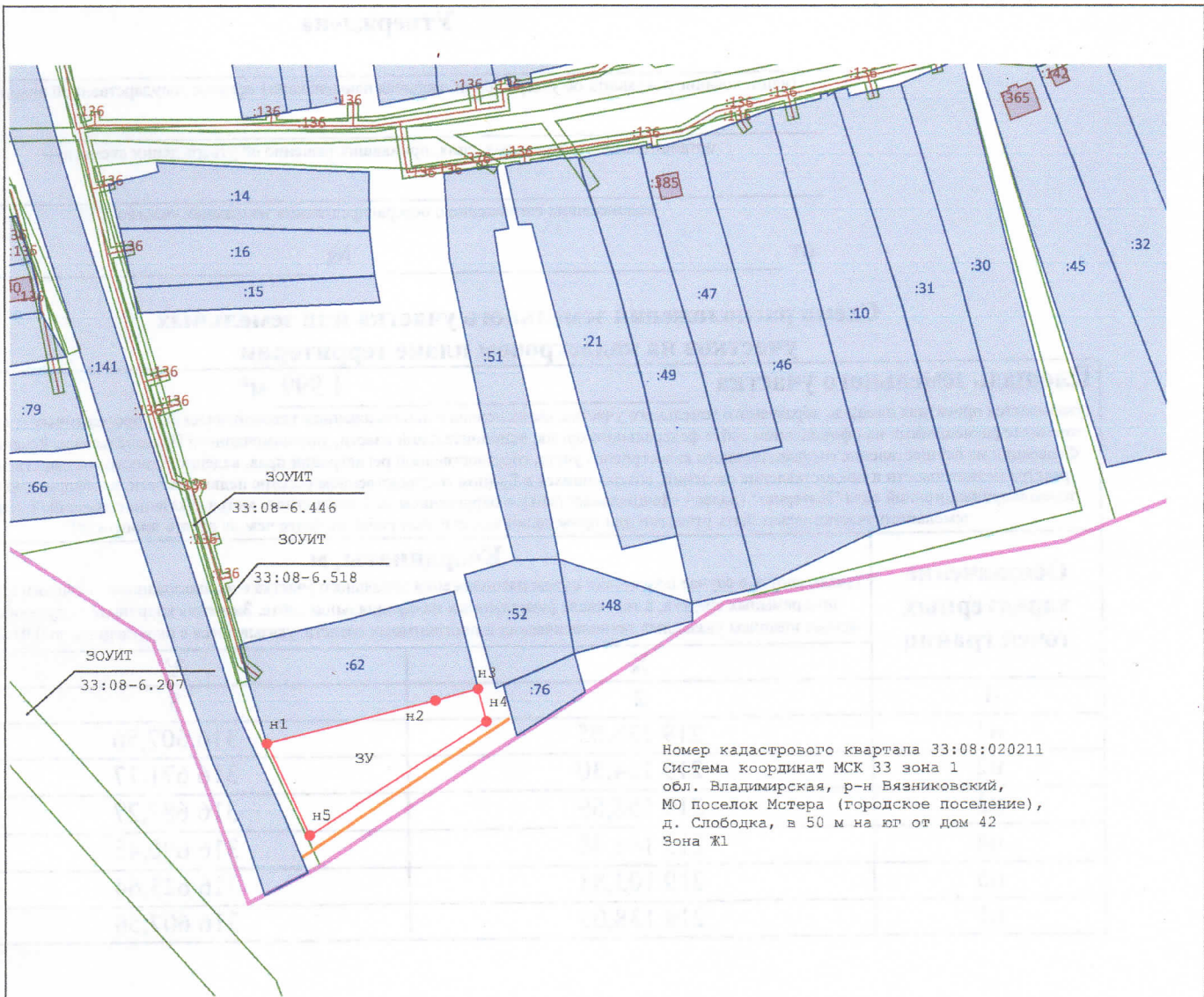
**Схема расположения земельного участка или земельных
участков на кадастровом плане территории**

Площадь земельного участка

1 999 м²

(указывается проектная площадь образуемого земельного участка, вычисленная с использованием технологических и программных средств, в том числе размещенных на официальном сайте федерального органа исполнительной власти, уполномоченного Правительством Российской Федерации на осуществление государственного кадастрового учета, государственной регистрации прав, ведение Единого государственного реестра недвижимости и предоставление сведений, содержащихся в Едином государственном реестре недвижимости, в информационно-телекоммуникационной сети "Интернет" (далее - официальный сайт), с округлением до 1 квадратного метра. Указанное значение площади земельного участка может быть уточнено при проведении кадастровых работ не более чем на десять процентов)












Обозначение характерных точек границ	Координаты, м	
	X	Y
1	2	3
н1	219 138,05	316 607,56
н2	219 154,30	316 671,17
н3	219 158,69	316 687,27
н4	219 146,40	316 690,45
н5	219 103,83	316 623,64
н1	219 138,05	316 607,56



Номер кадастрового квартала 33:08:020211
 Система координат МСК 33 зона 1
 обл. Владимирская, р-н Вязниковский,
 МО поселок Мстера (городское поселение),
 д. Слободка, в 50 м на юг от дом 42
 Зона Ж1

Масштаб 1:2 500

Условные обозначения:

-  - Часть границы, сведения ЕГРН о которой позволяют однозначно определить ее положение на местности
-  - Граница кадастрового квартала
-  - Граница населенного пункта
-  - Вновь образованная часть границы, сведения о которой достаточны для определения ее местоположения
-  n1 - Характерная точка границы вновь образуемого земельного участка, сведения о которой отсутствуют в ЕГРН
-  47:03:0905001 - Обозначение кадастрового квартала
-  :640 - Надписи кадастрового номера земельного участка
-  - Граница зоны с особыми условиями использования территории
-  ЗОУИТ - Обозначение номера зоны с особыми условиями использования территории
-  150Ф - Здание, строение, объект капитального строительства-объект искусственного происхождения, облегчающий ориентирование на местности и его кадастровый номер
-  - существующие улицы, дороги, проезды(доступ к образуемому земельному участку)